

ПРАВИТЕЛЬСТВО САНКТ- ПЕТЕРБУРГА
КОМИТЕТ ИМУЩЕСТВЕННЫХ ОТНОШЕНИЙ САНКТ-ПЕТЕРБУРГА

РЕШЕНИЕ

о проведении аукциона на право заключения договора аренды объекта нежилого фонда,
находящегося в государственной собственности Санкт-Петербурга

от 22 . 12 . 2023

№ 05-25-48862/23-00

В соответствии с распоряжением Комитета имущественных отношений Санкт-Петербурга от 31.07.2019 № 127-р «О проведении аукционов на право заключения договоров аренды объектов нежилого фонда, находящихся в государственной собственности Санкт-Петербурга»:

1. Провести торги в форме аукциона на право заключения договора аренды объекта нежилого фонда (далее – Аукцион), находящегося в государственной собственности Санкт-Петербурга (далее – Объект), расположенного по адресу: Санкт-Петербург, проспект Стачек, дом 67, корпус 3, литера А, помещение 46-Н.

Район Санкт-Петербурга: Кировский

Кадастровый номер: 78:15:0008218:1467

Этаж: 1

Общая площадь Объекта: 235,4 кв.м.

Входы: 1 отдельный с улицы

Элементы благоустройства: электроснабжение, отопление, водоснабжение, канализация

Целевое назначение: нежилое

2. АО «Фонд имущества Санкт-Петербурга» обеспечить организацию Аукциона.

3. Проведение Аукциона осуществляется в электронной форме.

4. Установить, что:

4.1. Договор аренды Объекта заключается на 10 лет.

4.2. Начальная цена составляет: 2 294 469,68 (два миллиона двести девяносто четыре тысяч и четыреста шестьдесят девять рублей 68 копейки) (без учета НДС).

5. Ограничения, обременения в отношении Объекта, определяемые в соответствии с заключениями уполномоченных исполнительных органов государственной власти и сведениями из Единого государственного реестра недвижимости:

Объект не относится к числу объектов (выявленных объектов) культурного наследия, расположен в границах зон охраны и (или) защитных зон объектов культурного наследия на территории Санкт-Петербурга: единой зоне регулирования застройки и хозяйственной деятельности (участок ЗРЗ(15)06).

Обязанность арендатора по присоединению Объекта к электросетям.

6. Информация о наличии (отсутствии) перепланировок/переустройства Объекта, не согласованных в установленном порядке: самовольная перепланировка/переустройство.

7. Информация о наличии (отсутствии) технологического присоединения энергопринимающих устройств, необходимых для электроснабжения Объекта к электрическим сетям: отсутствует.

8. Участниками Аукциона могут являться только физические лица, не являющиеся индивидуальными предпринимателями и применяющие специальный налоговый режим «Налог на профессиональный доход», субъекты малого и среднего предпринимательства, имеющие право на поддержку органами государственной власти и органами местного самоуправления в соответствии с частями 3 и 5 статьи 14 Федерального закона от 24.07.2007 № 209-ФЗ «О развитии малого и среднего предпринимательства в Российской Федерации», или организации, образующие инфраструктуру поддержки субъектов малого и среднего предпринимательства.

Заместитель
Комитета

председателя

ДОКУМЕНТ ПОДПИСАН
ЭЛЕКТРОННОЙ ПОДПИСЬЮ

Сертификат 30A938D147CAB513E536F99D7AA574DC
Владелец Федоров Кирилл Валентинович
Действителен с 15.06.2023 по 07.09.2024

К.В.Федоров



РАСЧЕТ

арендной платы за нежилое помещение
к договору аренды нежилого фонда

№ от г. по адресу:

г. Санкт-Петербург, проспект Стачек, д. 67, к. 3, литера А, помещение N 46-Н

1. СПРАВОЧНЫЕ ДАННЫЕ

1.1. Наименование предприятия, арендующего данное помещение

1.2. Существующие ограничения на использование объекта

Офисное: нет Торговое: нет Промышленное: нет

1.3. Арендуемая площадь (м.кв.): 235.40

1.4. Занимаемые этажи: 1 этаж

Тех.этаж: нет;

1.5. Состояние помещения: нормальное

1.6. Вход в помещение: отдельный с улицы

1.7. Тип здания: капитальное

1.8. Благоустройства: Водоснабжение: есть; Электроснабжение: есть;
Отопление: есть; Канализация: есть;

1.9. Коэффициент социальной значимости арендатора: 1.0

1.10. Расположение:

Зона: 2

Координата X: 110 460

Координата Y: 86 984

2. РАСЧЕТ АРЕНДНОЙ ПЛАТЫ

2.1. Расчетные коэффициенты

Базовая ставка	9 527.000
Арендный	0.700
Местоположения	0.887
Площади	0.937
Занимаемых этажей	1.000
Состояния помещения	1.000
Входа в помещение	1.000
Типа здания	1.000
Элементов благоустройства	
- водоснабжения	1.000
- канализации	1.000
- отопления	1.000
- электричества	1.000
Ставка арендной платы в РУБ. за м.кв. в год (без льгот):	5 542.649
Ставка арендной платы в РУБ. за м.кв. в год:	5 542.649

Индекс изменения размеров ставки арендной платы 1.758565110

Наилучшее использование: Торговля

Арендная плата при наилучшем использовании:

Без льгот:

В год: 2 294 469.68 руб. в квартал: 573 617.42 руб. в месяц: 191 205.81 руб.

Средняя стоимость 1 кв.м. в год: 9 747.11 руб.

Общая арендуемая площадь по договору: 235.40 (помещений: 1)

Количество объектов в расчете: 1

Арендная плата при наилучшем использовании:

Без льгот:

В год: 2 294 469.68 руб. в квартал: 573 617.42 руб. в месяц: 191 205.81 руб.

С учетом коэффициента социальной значимости:

В год: 2 294 469.68 руб. в квартал: 573 617.42 руб. в месяц: 191 205.81 руб.

Средняя стоимость 1 кв.м. в год: 9 747.11 руб.

Дата расчета: 09.01.2024 Исполнитель: 

Скрипниченко О.Ю.

СПРАВКА ДЛЯ РАСЧЕТА АРЕНДНОЙ ПЛАТЫ



1. Сведения об объекте.

Адрес объекта:

Район	Кировский	Улица	проспект Стачек		
Номер дома	67	Корпус	3	Литера	А

Описательный адрес (угловых и сквозных строений):

Кронштадтская улица, дом б/н; проспект Стачек, дом 67,

корпус 3; улица Зайцева, дом б/н

Тип здания:

- Капитальное
 Капитальное деревянное

Тип объекта аренды:

- | | | | |
|-------------------------------------|--------------|--------------------------|-----------------------|
| <input type="checkbox"/> | здание | <input type="checkbox"/> | часть здания |
| <input type="checkbox"/> | сооружение | <input type="checkbox"/> | часть сооружения |
| <input checked="" type="checkbox"/> | помещение(я) | <input type="checkbox"/> | часть(и) помещения(й) |

Номер объекта учета *:

Номер помещения(й) (части(ей)), сдаваемого(ых) в аренду **:

46-Н	46-Н
------	------

Занимаемые этажи:

- 1-й этаж
 2-й этаж (с лифтом)
 2-й этаж (без лифта)
 Выше 2-го (с лифтом)
 Выше 2-го (без лифта)
 Подвал (с заглублением до 1.5 м включительно)
 Подвал (с заглублением более 1.5 м)
 Цоколь (с заглублением до 0.5 м включительно)
 Цоколь (с заглублением более 0.5 м)

Элементы благоустройства здания:

- Электроснабжение
 Водоснабжение
 Отопление
 Канализация

Элементы благоустройства объекта учета *:

- Электроснабжение
 Водоснабжение
 Отопление
 Канализация

Элементы благоустройства объекта аренды **::

- | | |
|--|---|
| <input checked="" type="checkbox"/> Электроснабжение | <input checked="" type="checkbox"/> Водоснабжение |
| <input checked="" type="checkbox"/> Отопление | <input checked="" type="checkbox"/> Канализация |

 Технический этаж

Входы в помещение:	Количество:	Номера по ситуационному плану:
С улицы отдельных:	1	4
С улицы общих:		
Со двора отдельных:		
Со двора общих:		
Через проходную:		

Общая площадь здания (кв. м):

(заполняется при учете ПОН)

Общая площадь объекта учета (кв. м):

Общая площадь помещения(й) (части(ей)), сдаваемого в аренду на занимаемом этаже (кв.м):

Коэффициент потребительских качеств ***:

Общая площадь помещения(й) (части(ей)), сдаваемого(ых) в аренду на занимаемом этаже,

с учетом коэффициента потребительских качеств ***(кв. м):

Общая площадь объекта аренды (кв.м):

235.4	
235.4	46-Н
235.4	

Примечание:

Общая площадь объекта учета по сведениям Единого государственного реестра недвижимости: 235.4 кв.м

В 2012 году в филиал ФГБУ «ФКП Росреестра» по Санкт-Петербургу сведения о помещении были переданы для включения в Государственный кадастр недвижимости (с 01.01.2017 - Единый государственный реестр недвижимости) – верно/неверно (ненужное зачеркнуть)

Сведения о перепланировке и т.д.

Характеристики и тип входа в объект аренды указан согласно Выписке из ЕГРН №КУВИ-001/2023-156115561 от 06.07.2023. Элементы благоустройства в объект аренды указаны по состоянию на 31.07.2023.

* не заполняется при учете первичного объекта недвижимости

** не заполняется, если объектом аренды является здание, сооружение

*** не заполняется, если объект аренды соответствует объекту учета

2. Схема расположения входов.



— границы строения

Дополнительные сведения о строении:

3. Ведомость координат центров входов.

№ п/п	Характерная точка	№ вх.	Координаты центра входа		Примечание
			X, м	Y, м	
1	В	4	110460.70	86984.60	

Исполнитель: Осьмов Д.Н.

Начальник ПИБ Южное департамента
кадастровой деятельности:

Дата: 31 июля 2023 года

М.Д.Ботева

М.Д.Ботева

Главный инженер ПИБ Южное
департамента кадастровой деятельности

Район:

Кировский



Н.М. Соловьева



Филиал публично-правовой компании "Роскадастр" по Санкт-Петербургу
полное наименование органа регистрации прав

Выписка из Единого государственного реестра недвижимости об основных характеристиках и зарегистрированных правах на объект недвижимости

Сведения об основных характеристиках объекта недвижимости

На основании запроса от 31.10.2023, поступившего на рассмотрение 31.10.2023, сообщаем, что согласно записям Единого государственного реестра недвижимости:

Раздел 1 Лист 1

Помещение			
вид объекта недвижимости			

Лист № 1 раздела 1	Всего листов раздела 1: 1	Всего разделов: 3	Всего листов выписки: 5
--------------------	---------------------------	-------------------	-------------------------

31.10.2023г. № КУВИ-001/2023-246502449	
Кадастровый номер:	78:15:0008218:1467

Номер кадастрового квартала:	78:15:0008218
Дата присвоения кадастрового номера:	14.09.2012
Ранее присвоенный государственный учетный номер:	Кадастровый номер 78:15:8218:3:13:21
Местоположение:	г.Санкт-Петербург, проспект Стачек, дом 67, корпус 3, литера А, помещение 46-Н
Площадь, м2:	235.4
Назначение:	Нежилое помещение
Наименование:	Нежилое помещение
Номер, тип этажа, на котором расположено помещение, машино-место	Этаж № 1
Вид жилого помещения:	данные отсутствуют
Кадастровая стоимость, руб:	15177883.59
Кадастровые номера иных объектов недвижимости, в пределах которых расположен объект недвижимости:	78:15:0008218:1005
Виды разрешенного использования:	данные отсутствуют
Сведения об отнесении жилого помещения к определенному виду жилых помещений специализированного жилищного фонда, к жилым помещениям наемного дома социального использования или наемного дома коммерческого использования:	данные отсутствуют
Статус записи об объекте недвижимости:	Сведения об объекте недвижимости имеют статус "актуальные, ранее учтенные"
Особые отметки:	данные отсутствуют
Получатель выписки:	Попова Полина Владимировна, действующий(ая) на основании документа "" САНКТ-ПЕТЕРБУРГСКОЕ ГОСУДАРСТВЕННОЕ КАЗЕННОЕ УЧРЕЖДЕНИЕ "ИМУЩЕСТВО САНКТ-ПЕТЕРБУРГА"

полное наименование должности	 ДОКУМЕНТ ПОДПИСАН ЭЛЕКТРОННОЙ ПОДПИСЬЮ Сертификат: 00ВВ056В7401СВ38D2В3576АСDС8425108 Владелец: ФЕДЕРАЛЬНАЯ СЛУЖБА ГОСУДАРСТВЕННОЙ РЕГИСТРАЦИИ, КАДАСТРА И КАРТОГРАФИИ Действителен: с 27.06.2023 по 19.09.2024	инициалы, фамилия

Выписка из Единого государственного реестра недвижимости об основных характеристиках и зарегистрированных правах на объект недвижимости

Сведения о зарегистрированных правах

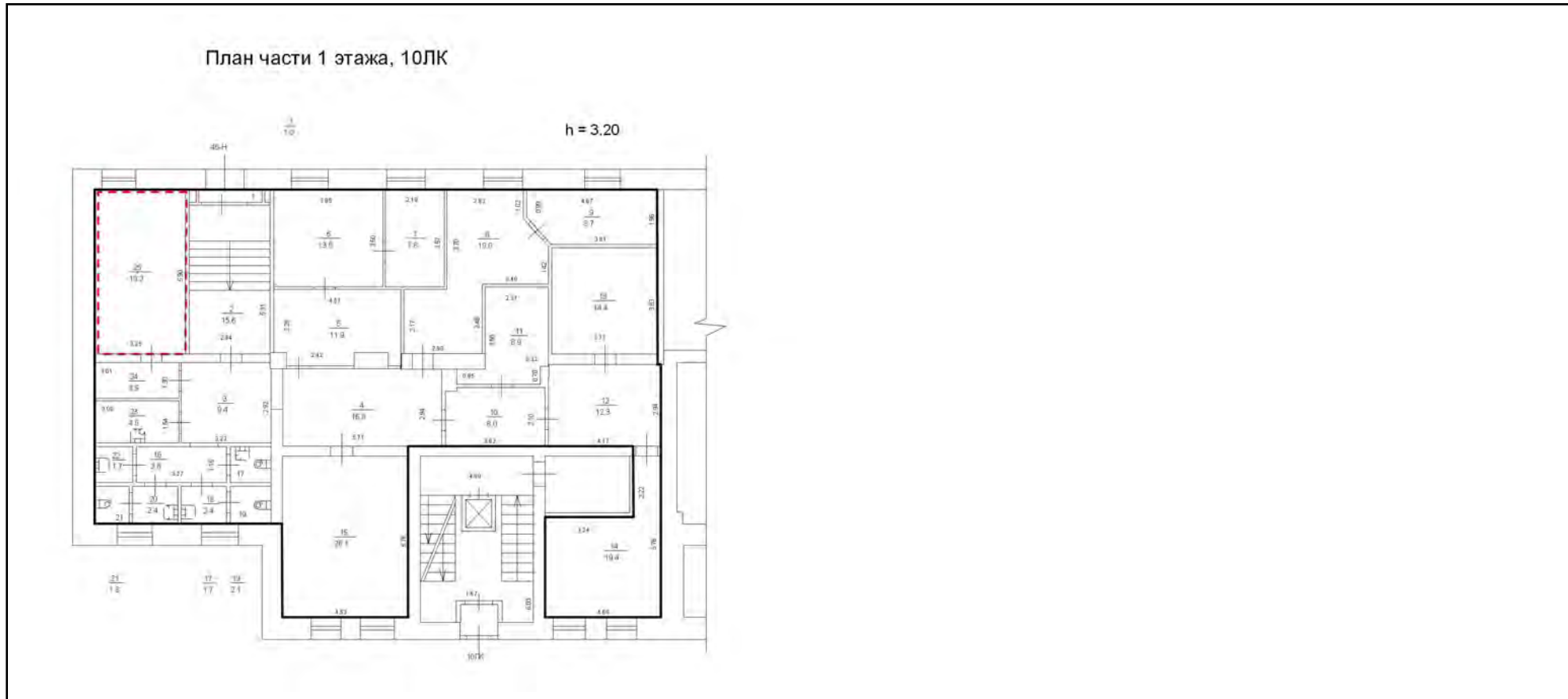
Помещение			
вид объекта недвижимости			
Лист № 1 раздела 2	Всего листов раздела 2: 1	Всего разделов: 3	Всего листов выписки: 5
31.10.2023г. № КУВИ-001/2023-246502449			
Кадастровый номер:		78:15:0008218:1467	

1	Правообладатель (правообладатели):	1.1	Санкт-Петербург
	Сведения о возможности предоставления третьим лицам персональных данных физического лица:	1.1.1	данные отсутствуют
2	Вид, номер, дата и время государственной регистрации права:	2.1	Собственность 78:15:0008218:1467-78/041/2017-1 21.08.2017 14:59:18
4	Сведения об осуществлении государственной регистрации сделки, права, ограничения права без необходимого в силу закона согласия третьего лица, органа:	4.1	данные отсутствуют
5	Ограничение прав и обременение объекта недвижимости:	не зарегистрировано	
6	Заявленные в судебном порядке права требования:	данные отсутствуют	
7	Сведения о возражении в отношении зарегистрированного права:	данные отсутствуют	
8	Сведения о возможности предоставления третьим лицам персональных данных физического лица	данные отсутствуют	
9	Сведения о наличии решения об изъятии объекта недвижимости для государственных и муниципальных нужд:	данные отсутствуют	
10	Сведения о невозможности государственной регистрации без личного участия правообладателя или его законного представителя:	данные отсутствуют	
11	Правопритязания и сведения о наличии поступивших, но не рассмотренных заявлений о проведении государственной регистрации права (перехода, прекращения права), ограничения права или обременения объекта недвижимости, сделки в отношении объекта недвижимости:	отсутствуют	

полное наименование должности	 ДОКУМЕНТ ПОДПИСАН ЭЛЕКТРОННОЙ ПОДПИСЬЮ	инициалы, фамилия
	Сертификат: 00BV056B7401CB38D2B3576ACDC8425108 Владелец: ФЕДЕРАЛЬНАЯ СЛУЖБА ГОСУДАРСТВЕННОЙ РЕГИСТРАЦИИ, КАДАСТРА И КАРТОГРАФИИ Действителен: с 27.06.2023 по 19.09.2024	

Выписка из Единого государственного реестра недвижимости об основных характеристиках и зарегистрированных правах на объект недвижимости
 План расположения помещения, машино-места на этаже (плане этажа)

Помещение			
вид объекта недвижимости			
Лист № 1 раздела 5	Всего листов раздела 5: 3	Всего разделов: 3	Всего листов выписки: 5
31.10.2023г. № КУВИ-001/2023-246502449			
Кадастровый номер: 78:15:0008218:1467		Номер этажа (этажей): 1	



Масштаб 1



ДОКУМЕНТ ПОДПИСАН
 ЭЛЕКТРОННОЙ ПОДПИСЬЮ

Сертификат: 00ВВ056В7401СВ38D2В3576ACDC8425108
 Владелец: ФЕДЕРАЛЬНАЯ СЛУЖБА ГОСУДАРСТВЕННОЙ
 РЕГИСТРАЦИИ, КАДАСТРА И КАРТОГРАФИИ
 Действителен: с 27.06.2023 по 19.09.2024

ПОЛНОЕ НАИМЕНОВАНИЕ ДОЛЖНОСТИ		инициалы, фамилия
-------------------------------	--	-------------------

Помещение

вид объекта недвижимости

Лист № 2 раздела 5

Всего листов раздела 5: 3

Всего разделов: 3

Всего листов выписки: 5

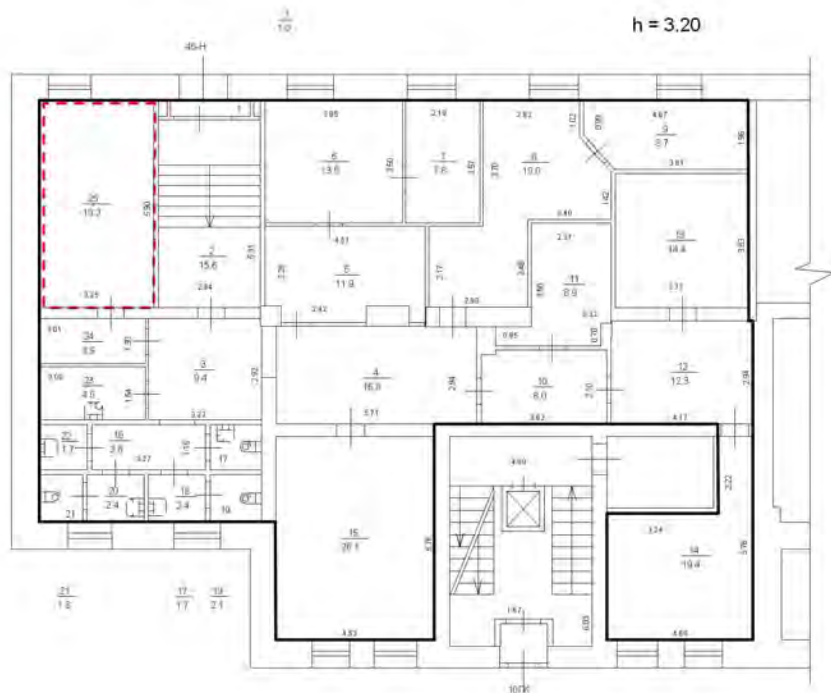
31.10.2023г. № КУВИ-001/2023-246502449

Кадастровый номер: 78:15:0008218:1467

Номер этажа (этажей): 1

План части 1 этажа, 10ЛК

h = 3.20



Масштаб 1



ДОКУМЕНТ ПОДПИСАН
ЭЛЕКТРОННОЙ ПОДПИСЬЮ

Сертификат: 00ВВ056В7401СВ38D2В3576АСDC8425108

Владелец: ФЕДЕРАЛЬНАЯ СЛУЖБА ГОСУДАРСТВЕННОЙ

РЕГИСТРАЦИИ, КАДАСТРА И КАРТОГРАФИИ

Действителен: с 27.06.2023 по 19.09.2024

ПОЛНОЕ НАИМЕНОВАНИЕ ДОЛЖНОСТИ

инициалы, фамилия

Помещение

вид объекта недвижимости

Лист № 3 раздела 5

Всего листов раздела 5: 3

Всего разделов: 3

Всего листов выписки: 5

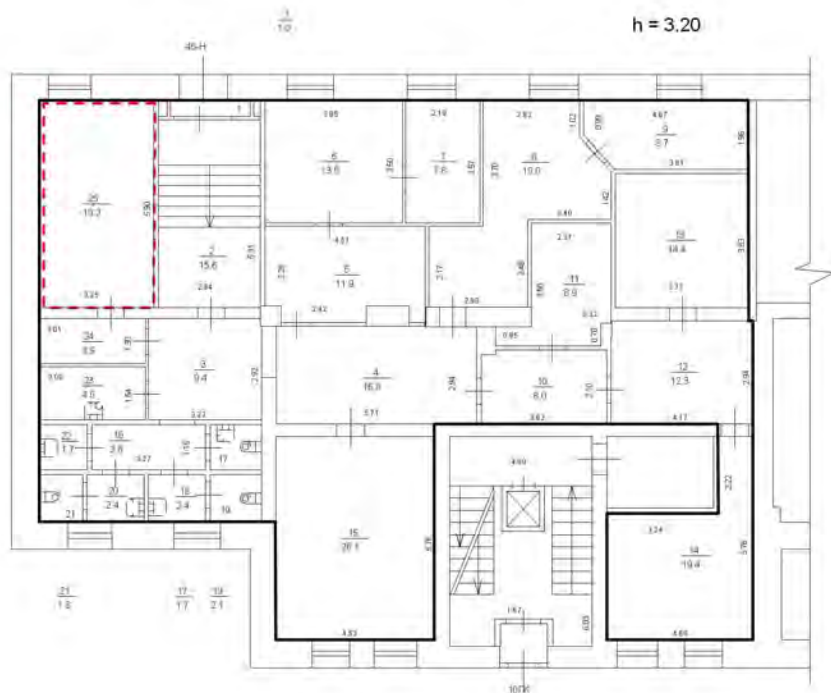
31.10.2023г. № КУВИ-001/2023-246502449

Кадастровый номер: 78:15:0008218:1467

Номер этажа (этажей): 1

План части 1 этажа, 10ЛК

h = 3.20



Масштаб 1



ДОКУМЕНТ ПОДПИСАН
ЭЛЕКТРОННОЙ ПОДПИСЬЮ

Сертификат: 00ВВ056В7401СВ38D2В3576АСDC8425108

Владелец: ФЕДЕРАЛЬНАЯ СЛУЖБА ГОСУДАРСТВЕННОЙ

РЕГИСТРАЦИИ, КАДАСТРА И КАРТОГРАФИИ

Действителен: с 27.06.2023 по 19.09.2024

ПОЛНОЕ НАИМЕНОВАНИЕ ДОЛЖНОСТИ

ИНИЦИАЛЫ, ФАМИЛИЯ



ПРАВИТЕЛЬСТВО САНКТ-ПЕТЕРБУРГА

КОМИТЕТ ПО ГОСУДАРСТВЕННОМУ
КОНТРОЛЮ, ИСПОЛЬЗОВАНИЮ
И ОХРАНЕ ПАМЯТНИКОВ ИСТОРИИ
И КУЛЬТУРЫ

САНКТ-ПЕТЕРБУРГСКОЕ
ГОСУДАРСТВЕННОЕ КАЗЕННОЕ
УЧРЕЖДЕНИЕ
"ЦЕНТР ИНФОРМАЦИОННОГО
ОБЕСПЕЧЕНИЯ ОХРАНЫ ОБЪЕКТОВ
КУЛЬТУРНОГО НАСЛЕДИЯ"
(СПб ГКУ ЦИООКН)

ул. Зодчего Росси, д. 1-3, Санкт-Петербург, 191011
тел. (812) 417-2232
<http://cioookn.kgiop.gov.spb.ru>

Заместителю директора
СПб ГКУ "Имущество Санкт-Петербурга"

Очкивской О.С.

№01-43-16526/23-0-1 от 10.07.2023

№ 01-43-16526/23-0-0 от 07.07.2023

На № 04-07-13518/23-0-0 от 07.07.2023

На Ваше обращение сообщаем, что объекты по адресам:

г. Санкт-Петербург, 8-я линия В.О., дом 55, литера А не относится к числу объектов (выявленных объектов) культурного наследия, расположен в единой зоне регулирования застройки и хозяйственной деятельности 1 (участок ОЗРЗ-1(06)) объектов культурного наследия.

г. Санкт-Петербург, Боровая улица, дом 26-28, литера А;

г. Санкт-Петербург, проспект Бакунина, дом 13, литера А, не относятся к числу объектов (выявленных объектов) культурного наследия, расположены в границах зон охраны и (или) защитных зон объектов культурного наследия на территории Санкт-Петербурга: единой зоне регулирования застройки и хозяйственной деятельности 2 (участок ОЗРЗ-2(31)).

г. Санкт-Петербург, Гагаринская улица, дом 25, литера А не относится к числу объектов (выявленных объектов) культурного наследия, расположен в границах зон охраны и (или) защитных зон объектов культурного наследия на территории Санкт-Петербурга: единой охранной зоне (участок ООЗ(31)).

г. Санкт-Петербург, улица Седова, дом 88, литера Б не относится к числу объектов (выявленных объектов) культурного наследия, расположен в границах зон охраны и (или) защитных зон объектов культурного наследия на территории Санкт-Петербурга: единой зоне регулирования застройки и хозяйственной деятельности (участок ЗРЗ(12)07).

г. Санкт-Петербург, Институтский проспект, дом 3, корпус 1, литера А не относится к числу объектов (выявленных объектов) культурного наследия, расположен в границах зон охраны и (или) защитных зон объектов культурного наследия на территории Санкт-Петербурга: единой зоне регулирования застройки и хозяйственной деятельности (участок ЗРЗ(36)01).

г. Санкт-Петербург, Кузнецовская улица, дом 44, литера А не относится к числу объектов (выявленных объектов) культурного наследия, расположен в границах зон охраны и (или) защитных зон объектов культурного наследия на территории Санкт-Петербурга: единой зоне регулирования застройки и хозяйственной деятельности (участок ЗРЗ(14)05).

г. Санкт-Петербург, проспект Стачек, дом 67, корпус 3, литера А не относится к числу объектов (выявленных объектов) культурного наследия, расположен в границах зон охраны и (или) защитных зон объектов культурного наследия на территории Санкт-Петербурга: единой зоне регулирования застройки и хозяйственной деятельности (участок ЗРЗ(15)06).

Требования по сохранению исторических зданий* и режим использования земель в границах зон охраны объектов культурного наследия на территории Санкт-Петербурга установлен Законом Санкт-Петербурга от 19.01.2009 N 820-7 (в редакции, вступившей в силу 16.04.2023) "О границах объединенных зон охраны объектов культурного наследия, расположенных на территории Санкт-Петербурга, режимах использования земель и требованиях к градостроительным регламентам в границах указанных зон".

*Исторические здания - здания (строения, сооружения) различных исторических периодов не состоящие на государственной охране как объекты культурного наследия: в центральных районах -построенные до 1917 г.: в остальных районах - до 1957 г. и деревянные 1-2 этажные здания, построенные до 1917 г. (год постройки включительно).

В соответствии с п.1 статьи 34.1. Федерального закона от 25.06.2002 № 73-ФЗ "Защитными зонами объектов культурного наследия являются территории, которые прилегают к включенным в реестр памятникам и ансамблям (за исключением указанных в пункте 2 настоящей статьи объектов культурного наследия) и в границах которых в целях обеспечения сохранности объектов культурного наследия и композиционно-видовых связей (панорам) запрещаются строительство объектов капитального строительства и их реконструкция, связанная с изменением их параметров (высоты, количества этажей, площади), за исключением строительства и реконструкции линейных объектов".

г. Санкт-Петербург, Авангардная улица, дом 33, литера А;

г. Санкт-Петербург, улица Антонова-Овсеенко, дом 3, литера Н;

г. Санкт-Петербург, улица Орбели, дом 27, корпус 1, литера А, не относятся к числу объектов (выявленных объектов) культурного наследия, расположены вне границ зон охраны и защитных зон объектов культурного наследия на территории Санкт-Петербурга.

**Начальник отдела информации об
объектах культурного наследия и
режимах зон охраны**

**ДОКУМЕНТ ПОДПИСАН
ЭЛЕКТРОННОЙ ПОДПИСЬЮ**

Сертификат 00CDFC792B66C41EB232883D93E72D081D
Владелец Коробкова Елена Валентиновна
Действителен с 11.10.2022 по 04.01.2024

Е.В. Коробкова

Петрова А.А.
(812) 417-43-46





ПРАВИТЕЛЬСТВО САНКТ-ПЕТЕРБУРГА
КОМИТЕТ ПО КОНТРОЛЮ ЗА ИМУЩЕСТВОМ
САНКТ-ПЕТЕРБУРГА

АКТ
обследования объекта нежилого фонда

Санкт-Петербург

11 июля 2023 года

Обследование начато в «15» час. «40» мин.
Обследование окончено в «15» час. «55» мин.

На основании задания Комитета по контролю за имуществом Санкт-Петербурга от 10 июля 2023 года № 4384 сотрудниками Комитета по контролю за имуществом Санкт-Петербурга:

специалистом 1-ой категории отдела контроля имущества Управления контроля использования имущества южных районов Санкт-Петербурга Аристовым И.Д.;

ведущим специалистом отдела контроля имущества Управления контроля использования имущества южных районов Санкт-Петербурга Малышко Ю.М.

в присутствии:

проведено обследование помещения, расположенного по адресу: Санкт-Петербург, проспект Стачек, дом 67, корпус 3, литера А, помещение 46-Н (далее – Объект).

Кадастровый номер Объекта: 78:15:0008218:1467.

Реестровый номер Объекта (при наличии): 0006K0056H0010.

Технические характеристики Объекта согласно информационным ресурсам и технической документации (при наличии): площадь: 235.4 кв.м. Этаж: первый. Вход: отдельный вход с улицы. Элементы благоустройства: электроснабжение, водоснабжение/водоотведение, теплоснабжение.

Статус объекта культурного наследия: отсутствует.

Основание пользования (при наличии): отсутствует.

В ходе обследования проводилось: осмотр, фотофиксация (Olympus Tough TG-5(№ 3401204)).

Обследование проводилось с использованием документов технического и кадастрового учета: выписки из ЕГРН от 27.07.2021 № КУВИ-002/2021-94559047, приложенная к обращению СПб ГКУ «Имущество Санкт-Петербурга» от 10.03.2022 № 05-07-85792/21-0-3.

В результате проведения обследования установлено:

Доступ:

Обеспечен

Не обеспечен

Объект:

Используется

Не используется

Состояние Объекта*:

Евростандарт

Удовлетворительное

Отличное

Неудовлетворительное

Нормальное

В Д

Вид использования Объекта: не используется.

Пользователь: отсутствует.

Перепланировка/переустройство:

- в ч.п. 18, 19, 21, 22, 23 Объекта отсутствует сантехническое оборудование (фото № 4-8);
- в ч.п. 10 Объекта оборудована ниша (фото № 12);
- ч.п. 11 разделено на два помещения путем установки перегородки с арочным проемом (фото № 13);
- между ч.п. 12 и ч.п. 13 вместо дверного проема оборудован более широкий арочный проем (фото № 14);
- отсутствует перегородка между ч.п. 9 и ч.п. 13 Объекта (фото № 15).

Иные лица, использующие Объект: сведения отсутствуют

Подключение к сетям инженерного обеспечения (при наличии):

электроснабжения

водоснабжения/водоотведения

_____ (указывается основание подключения (при наличии))**

_____ (указывается основание подключения (при наличии))**

газоснабжения

теплоснабжения

_____ (указывается основание подключения(при наличии))**

_____ (указывается основание подключения(при наличии))**

Применение контрольно-кассовой техники на Объекте:

применяется

не применяется

Дополнительная информация:

доступ на Объект обеспечен представителем ГУП РЭП «Строитель». Объект захламлен крупногабаритным и бытовым мусором.

Выявленные нарушения:

- Несоответствие планировки Объекта документам технического и кадастрового учета.

Приложение:

Фототаблица

Копии документов технического учета

Иное:

Специалист 1-ой категории

(должность лица, проводившего обследование)

Ведущий специалист

(должность лица, проводившего обследование)



(подпись)



(подпись)

/ Аристов И.Д. /

(фамилия, имя, отчество)

/ Мальшко Ю.М. /

(фамилия, имя, отчество)

Копия акта получена ***



(ФИО правообладателя (пользователя) Объекта, его уполномоченного представителя (при наличии документов, подтверждающих полномочия))

*В соответствии с классификацией состояния объектов, указанных в постановлении Правительства Санкт-Петербурга от 21.12.2005 № 1958 «О порядке определения базовых ставок и коэффициентов, применяемых при расчете арендной платы за объекты нежилого фонда, арендодателем которых является Санкт-Петербург»

**Указывается на основании документов, представленных пользователем Объекта

***Предоставляется по письменному запросу правообладателя (пользователя) Объекта, его уполномоченного представителя


ФОТОТАБЛИЦА



Ответственные за проведение обследования:



/ Аристов И.Д. /



/ Малышко Ю.М. /

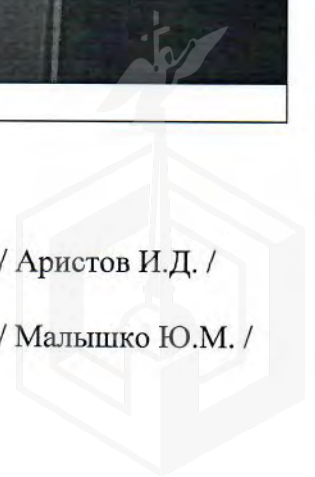



Фото 3



Описание: Вид внутри Объекта

Фото 4



Описание: Вид внутри Объекта

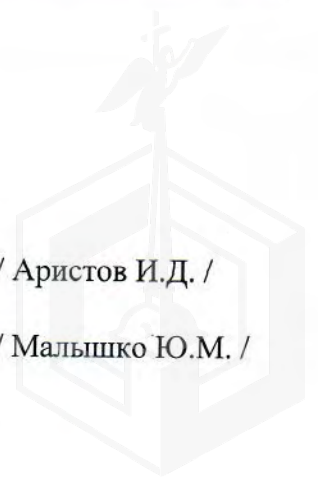
Ответственные за проведение обследования:


A handwritten signature in blue ink, appearing to be 'И.Д. Аристов'.

/ Аристов И.Д. /

A handwritten signature in blue ink, appearing to be 'Ю.М. Малышко'.

/ Малышко Ю.М. /






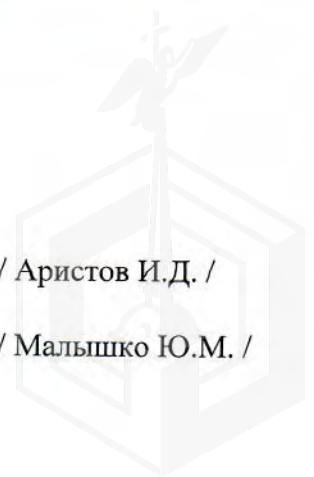
Ответственные за проведение обследования:




/ Аристов И.Д. /



/ Малышко Ю.М. /





Ответственные за проведение обследования:





/ Аристов И.Д. /

/ Мальшко Ю.М. /

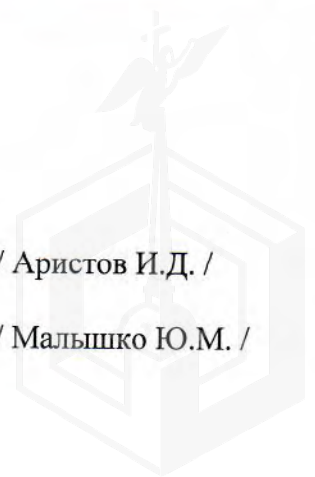



Фото 9



Описание: Вид внутри Объекта

Фото 10

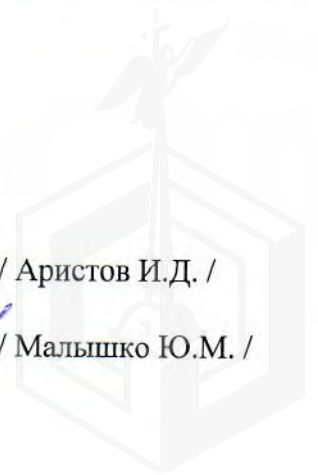


Описание: Вид внутри Объекта

Ответственные за проведение обследования:


/ Аристов И.Д. /


/ Малышко Ю.М. /





Ответственные за проведение обследования:





/ Аристов И.Д. /

/ Мальшко Ю.М. /

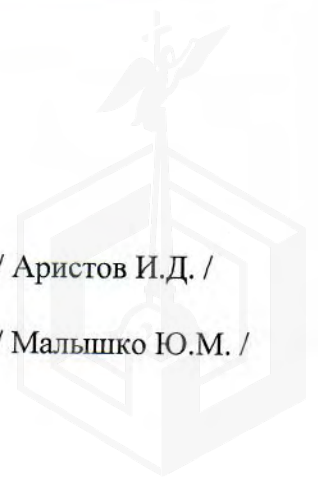



Фото 13



Описание: Вид внутри Объекта

Фото 14



Описание: Вид внутри Объекта

Ответственные за проведение обследования:




/ Аристов И.Д. /

/ Малышко Ю.М. /

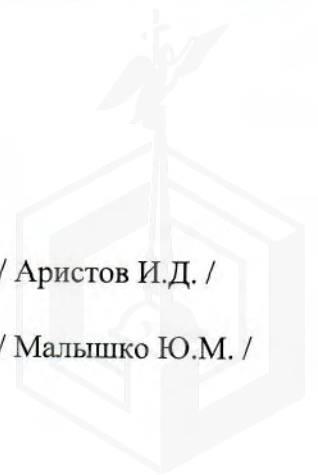


Фото 15



Описание: Вид внутри Объекта

Фото 16



Описание: Вид внутри Объекта

Ответственные за проведение обследования:

/ Аристов И.Д. /

/ Малышко Ю.М. /

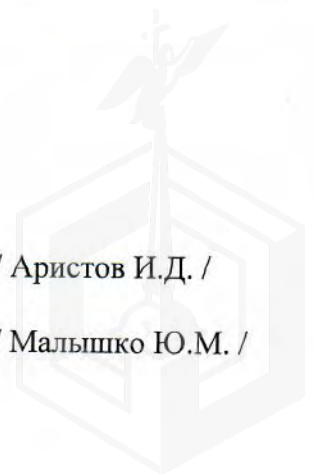



Фото 17



Описание: Вид внутри Объекта

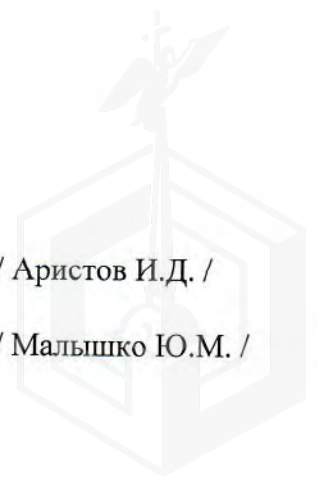
Ответственные за проведение обследования:

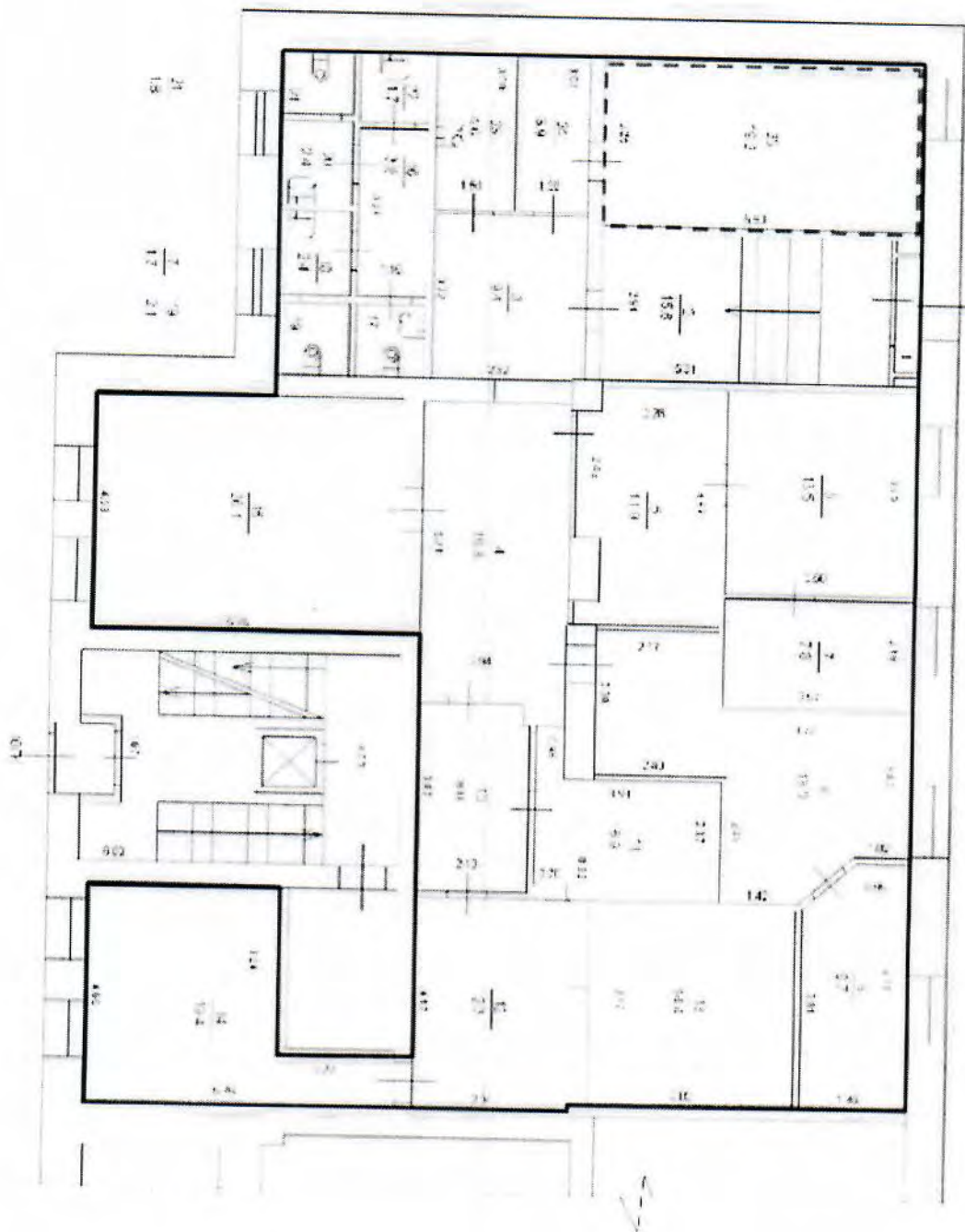
A handwritten signature in blue ink, consisting of a stylized 'А' followed by some less distinct characters.

/ Аристов И.Д. /

A handwritten signature in blue ink, appearing to be 'Ю.М.' followed by a flourish.

/ Мальшко Ю.М. /





0.000

1/10

h = 3.20



ФОТОТАБЛИЦА

Фото 1	
Описание:	Вход на Объект

Фото 2	
Описание:	Вид внутри Объекта

Ответственные за проведение обследования:

_____ / Аристов И.Д. /

_____ / Малышко Ю.М. /

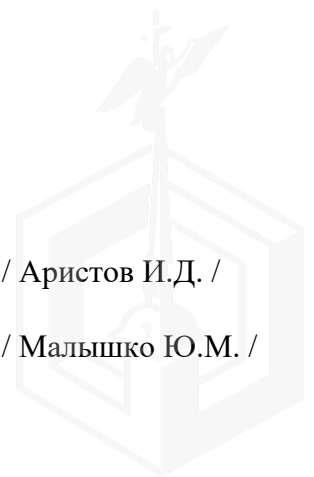




Ответственные за проведение обследования:

_____ / Аристов И.Д. /

_____ / Малышко Ю.М. /

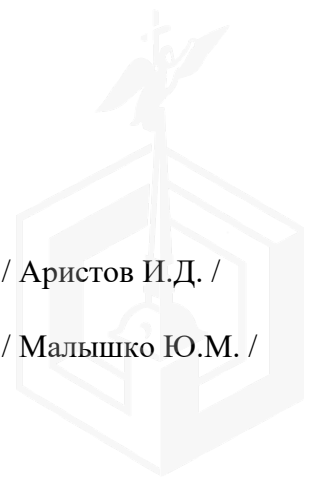




Ответственные за проведение обследования:

_____ / Аристов И.Д. /

_____ / Малышко Ю.М. /

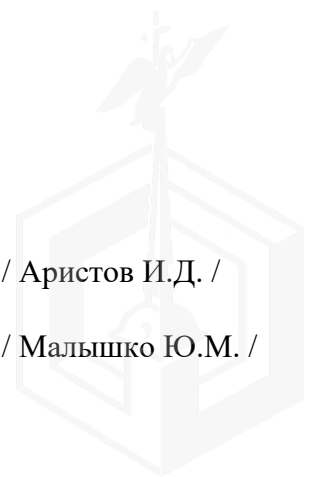




Ответственные за проведение обследования:

_____ / Аристов И.Д. /

_____ / Малышко Ю.М. /

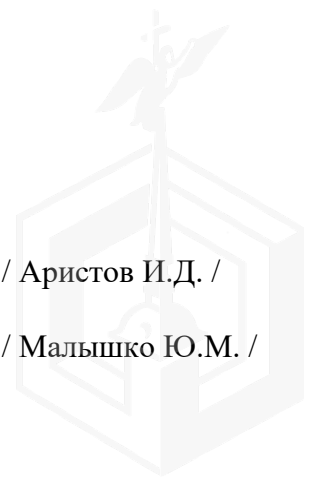




Ответственные за проведение обследования:

_____ / Аристов И.Д. /

_____ / Малышко Ю.М. /





Ответственные за проведение обследования:

_____ / Аристов И.Д. /

_____ / Малышко Ю.М. /

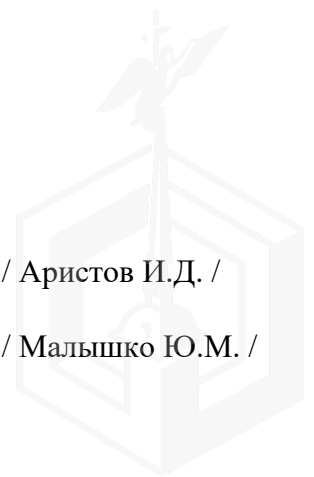


Фото 13



Описание: Вид внутри Объекта

Фото 14

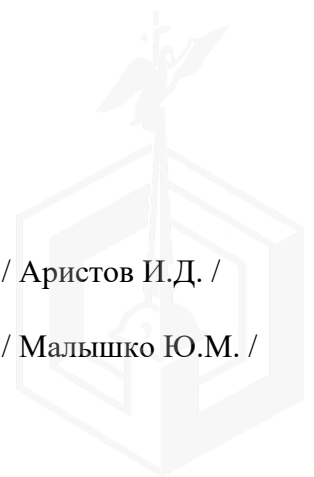




Описание: Вид внутри Объекта

Ответственные за проведение обследования:

_____ / Аристов И.Д. /

_____ / Малышко Ю.М. /





Ответственные за проведение обследования:

_____ / Аристов И.Д. /

_____ / Малышко Ю.М. /

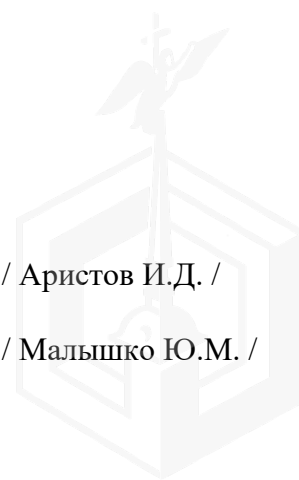


Фото 17

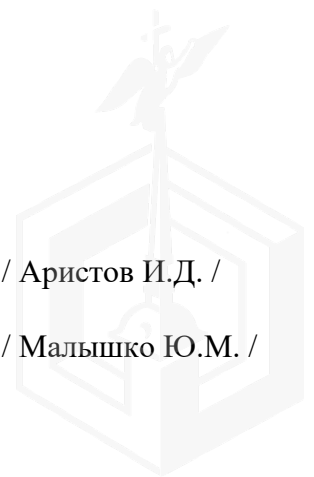


Описание: Вид внутри Объекта

Ответственные за проведение обследования:

_____ / Аристов И.Д. /

_____ / Малышко Ю.М. /

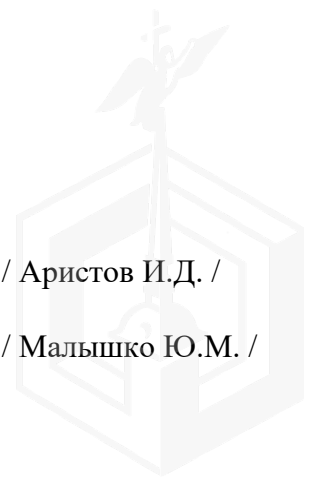


Приложение к акту обследования от 11 июля 2023 года в соответствии с заданием № 4384 от 10 июля 2023 года
Адрес: Санкт-Петербург, проспект Стачек, дом 67, корпус 3, литера А, помещение 46-Н

Ответственные за проведение обследования:

_____ / Аристов И.Д. /

_____ / Малышко Ю.М. /



03.08.2023



МЧС РОССИИ

**ГЛАВНОЕ УПРАВЛЕНИЕ
МИНИСТЕРСТВА РОССИЙСКОЙ ФЕДЕРАЦИИ
ПО ДЕЛАМ ГРАЖДАНСКОЙ ОБОРОНЫ,
ЧРЕЗВЫЧАЙНЫМ СИТУАЦИЯМ И ЛИКВИДАЦИИ
ПОСЛЕДСТВИЙ СТИХИЙНЫХ БЕДСТВИЙ
ПО Г. САНКТ-ПЕТЕРБУРГУ
(Главное управление МЧС России
по г. Санкт-Петербургу)**

ул. Большая Морская, д. 40, лит. А
г. Санкт-Петербург, 190031
тел. (812) 718-25-05, факс (812) 571-53-34

22.07.2023 № ИИ-130-1765

На № 04-21-13697/23-0-0 от 10.07.2023

Заместителю директора
СПб ГКУ «Имущество
Санкт-Петербурга»

Очкивской О.С.

ул. Новгородская, д. 20, лит. А, пом. 2-Н
Санкт-Петербург, 191124

О предоставлении учетных данных

Уважаемая Ольга Сергеевна!

Главное управление МЧС России по г. Санкт-Петербургу (далее – Главное управление) на Ваш запрос сообщает, что по итогам инвентаризации защитных сооружений гражданской обороны 2018 года, проведенной в соответствии с Постановлением Правительства Санкт-Петербурга от 01.08.2018 № 630, объекты недвижимости, расположенные по адресам:

Санкт-Петербург, 8-я линия В.О., д. 55, лит. А, пом. 8-Н;
Санкт-Петербург, ул. Боровая, д. 26-28, лит. А, пом. 7-Н;
Санкт-Петербург, Гагаринская ул., д. 25, лит. А, пом. 9-Н;
Санкт-Петербург, Авангардная ул., д. 33, лит. А, пом. 3-Н;
Санкт-Петербург, Седова ул., д. 88, лит. Б, пом. 15-Н;
Санкт-Петербург, Седова ул., д. 88, лит. Б, пом. 17-Н;
Санкт-Петербург, Институтский пр., д. 3, корп. 1, лит. А, пом. 4-Н;
Санкт-Петербург, Садовая ул., д. 51, лит. А, пом. 45-Н;
Санкт-Петербург, ул. Антонова-Овсеенко, д. 3, лит. Н, пом. 7-Н;
Санкт-Петербург, Литейный пр., д. 10, лит. А, пом. 5-Н;
Санкт-Петербург, 4-я Советская ул., д. 46/8, лит. А, пом. 4-Н;
Санкт-Петербург, пр. Стачек, д. 67, корп. 3, лит. А, пом. 46-Н;
Санкт-Петербург, Энгельса пр., д. 55, лит. А, пом. 1-С;
Санкт-Петербург, пр. Бакунина, д. 13, лит. А, пом. 1-Н;
Санкт-Петербург, ул. Орбели, д. 27, корп. 1, лит. А, пом. 2-Н,
не являются защитными сооружениями гражданской обороны.


По адресам:

СПб ГКУ «Имущество СПб»
№ 04-21-37194/23-0-0
от 03.08.2023



Санкт-Петербург, ул. Куйбышева, д. 1/5, пом. 4-Н;
Санкт-Петербург, Кузнецовская ул., д. 44, лит. А,
числятся защитные сооружения гражданской обороны.

Заместитель начальника Главного управления
(по антитеррористической деятельности и
оперативному планированию)



С.В. Завирский





13.07.2023 № ЭСКЛ/16-01/8050

На №

от

Публичное акционерное общество
«Россети Ленэнерго»
197227, г. Санкт-Петербург,
вн. тер. г. муниципальный округ Озеро Долгое,
ул. Гаккелевская, д. 21, литера А
тел. 8 (800) 220-0-220
e-mail: office@lenenergo.ru
www.rosseti-lenenergo.ru
КПП 997650001; ОКТМО 40325000
ИНН 7803002209; ОГРН 1027809170300

Начальнику отдела подготовки
торгов СПб ГКУ «Имущество
Санкт-Петербурга»
Е.Ю. Федюшовой


ул. Новгородская,
д. 20, лит. А, пом. 2Н,
Санкт-Петербург, 191144

Fedushova@commim.spb.ru

Уважаемая Екатерина Юрьевна!

В ответ на Ваши обращения от 06.07.2023 №№ 23-038784, 23-038787, 23-038798, 23-038801, 23-038803, 23-038810, 23-038815, 23-038819 по вопросу восстановления документов о технологическом присоединении в отношении энергопринимающих устройств (далее – ЭПУ) объектов «нежилое помещение», расположенных по адресам: Санкт-Петербург, 8-я линия В.О., дом 55, литера А, помещение 8Н; Санкт-Петербург, ул. Авангардная, д. 33, литера. А, пом. 3-Н; Санкт-Петербург, ул. Антонова-Овсеенко, д. 3, литера. Н, пом. 7-Н; Санкт-Петербург, пр-кт Литейный, д. 10, литера. А, пом. 5-Н; Санкт-Петербург, 4-я Советская улица, дом 46/8, литера А, помещение 4-Н; Санкт-Петербург, Кузнецовская улица, дом 44, литера А, помещение 52Н; Санкт-Петербург, проспект Стачек, дом 67, корпус 3, литера А, помещение 46-Н; Санкт-Петербург, проспект Энгельса, дом 55, литера А, помещение 1-С, соответственно (далее – Объекты), сообщаю следующее.

В соответствии с абзацем третьим пункта 4 статьи 26 Федерального закона от 26.03.2003 № 35-ФЗ «Об электроэнергетике» сетевая организация или иной владелец объектов электросетевого хозяйства, к которым в надлежащем порядке технологически присоединены ЭПУ, по требованию собственника или иного законного владельца ЭПУ или объектов электроэнергетики в установленные законодательством Российской Федерации сроки обязаны предоставить или составить документы, подтверждающие технологическое присоединение и (или) разграничение балансовой принадлежности объектов электроэнергетики и ответственности сторон за нарушение правил эксплуатации объектов электросетевого хозяйства.



В данном случае технологическое присоединение ЭПУ Объектов осуществлено через электрические сети зданий, расположенных по адресам: Санкт-Петербург, 8-я линия В.О., дом 55, литера А; Санкт-Петербург, ул. Авангардная, д. 33, литера. А; Санкт-Петербург, ул. Антонова-Овсеенко, д. 3, литера. Н; Санкт-Петербург, пр-кт Литейный, д. 10, литера. А; Санкт-Петербург, 4-я Советская улица, дом 46/8, литера А; Санкт-Петербург, Кузнецовская улица, дом 44, литера А; Санкт-Петербург, проспект Стачек, дом 67, корпус 3, литера А; Санкт-Петербург, проспект Энгельса, дом 55, литера А, соответственно.

Таким образом, в силу вышеприведенного нормативного положения обязанность по оформлению и выдаче в отношении ЭПУ Объектов документов о технологическом присоединении лежит на балансодержателе электрических сетей здания, через которые технологически присоединены ЭПУ Объектов.

Порядок, сроки оформления и выдачи таких документов установлены в разделе VIII Правил технологического присоединения ЭПУ потребителей электрической энергии, объектов по производству электрической энергии, а также объектов электросетевого хозяйства, принадлежащих сетевым организациям и иным лицам, к электрическим сетям, утвержденных постановлением Правительства Российской Федерации от 27.12.2004 № 861 (далее – Правила ТП).

Форма акта об осуществлении технологического присоединения, в соответствии с которой должны быть переоформлены акты в отношении ЭПУ Объектов, представлена в Приложении № 1 к вышеуказанным Правилам ТП.

Учитывая изложенное, в целях составления документов о технологическом присоединении в отношении ЭПУ Объектов Вам необходимо обратиться к балансодержателю электрических сетей зданий, через которое технологически присоединены ЭПУ Объектов.

Представитель ПАО «Россети Ленэнерго»
по доверенности

А.П. Омельченко

Исп. Бражник К.С.
Тел.: 8-800-220-0-220
Вх. №№ 23-038784, 23-038787, 23-038798, 23-038801, 23-038803, 23-038810, 23-038815, 23-038819

Представитель ПАО «Россети Ленэнерго» действует на основании доверенности № 297-22 от 28.11.2022

