

ПРАВИТЕЛЬСТВО САНКТ- ПЕТЕРБУРГА  
КОМИТЕТ ИМУЩЕСТВЕННЫХ ОТНОШЕНИЙ САНКТ-ПЕТЕРБУРГА

РЕШЕНИЕ

о проведении аукциона на право заключения договора аренды объекта нежилого фонда,  
находящегося в государственной собственности Санкт-Петербурга

от 25.01.2024

№ 05-25-2598/24-0-0

В соответствии с распоряжением Комитета имущественных отношений Санкт-Петербурга от 31.07.2019 № 127-р «О проведении аукционов на право заключения договоров аренды объектов нежилого фонда, находящихся в государственной собственности Санкт-Петербурга»:

1. Провести торги в форме аукциона на право заключения договора аренды объекта нежилого фонда (далее – Аукцион), находящегося в государственной собственности Санкт-Петербурга (далее – Объект), расположенного по адресу: г. Санкт-Петербург, Пионерская улица, дом 47, литера Б.

Район Санкт-Петербурга: Петроградский

Кадастровый номер: 78:07:0003157:1560

Этажность: 1, в том числе подземных 0

Общая площадь: 44,6 кв.м

Входы: 1 отдельный с улицы

Элементы благоустройства: электроснабжение, отопление, канализация, водоснабжение

Целевое назначение: нежилое

2. Акционерному обществу «Фонд имущества Санкт-Петербурга» обеспечить организацию Аукциона.

3. Проведение Аукциона осуществляется в электронной форме.

4. Установить, что:

4.1. Договор аренды Объекта заключается на 10 лет.

4.2. Начальная цена составляет 499 579,56 (четыреста девяносто девять тысяч пятьсот семьдесят девять рублей 56 копеек) (без учета НДС).

5. Ограничения, обременения в отношении Объекта, определяемые в соответствии с заключениями уполномоченных исполнительных органов государственной власти и сведениями из Единого государственного реестра недвижимости: Объект не относится к числу объектов (выявленных объектов) культурного наследия, расположен в границах зон охраны и (или) защитных зон объектов культурного наследия на территории Санкт-Петербурга: единой зоне регулирования застройки и хозяйственной деятельности 2 (участок ОЗРЗ-2(07)01).

6. Информация о наличии (отсутствии) перепланировок/переустройства Объекта, не согласованных в установленном порядке: отсутствует.

7. Информация о наличии (отсутствии) технологического присоединения энергопринимающих устройств, необходимых для электроснабжения Объекта к электрическим сетям: 2,8 кВт.

8. Участниками Аукциона могут являться только физические лица, не являющиеся индивидуальными предпринимателями и применяющие специальный налоговый режим «Налог на профессиональный доход», субъекты малого и среднего предпринимательства, имеющие право на поддержку органами государственной власти и органами местного самоуправления в соответствии с частями 3 и 5 статьи 14 Федерального закона от 24.07.2007 №209-ФЗ «О развитии малого и среднего предпринимательства в Российской Федерации», или организации, образующие инфраструктуру поддержки субъектов малого и среднего предпринимательства.

Заместитель  
председателя Комитета

ДОКУМЕНТ ПОДПИСАН  
ЭЛЕКТРОННОЙ ПОДПИСЬЮ

Сертификат 30A938D147CAB513E536F99D7AA574DC  
Владелец Федоров Кирилл Валентинович  
Действителен с 15.06.2023 по 07.09.2024

К.В.Фёдоров



РАСЧЕТ

арендной платы за часть здания  
к договору аренды нежилого фонда

№ от г. по адресу:

197110, г. Санкт-Петербург, Пионерская улица, д. 47, литера Б, часть здания N 1 этаж

1. СПРАВОЧНЫЕ ДАННЫЕ

1.1. Наименование предприятия, арендуемого данное помещение

1.2. Существующие ограничения на использование объекта

Офисное: нет Торговое: нет Промышленное: нет

1.3. Арендваемая площадь (м.кв.): 44.60

1.4. Занимаемые этажи: 1 этаж

Тех.этаж: нет;

1.5. Состояние помещения: удовлетворительное

1.6. Вход в помещение: отдельный с улицы

1.7. Тип здания: капитальное

1.8. Благоустройства: Водоснабжение: есть; Электроснабжение: есть;  
Отопление: есть; Канализация: есть;

1.9. Коэффициент социальной значимости арендатора: 1.0

1.10. Расположение:

Зона: 2

Координата X: 111 991

Координата Y: 96 926

2. РАСЧЕТ АРЕНДНОЙ ПЛАТЫ

2.1. Расчетные коэффициенты

Базовая ставка	9 527.000
Арендный	0.700
Местоположения	0.922
Площади	1.126
Занимаемых этажей	1.000
Состояния помещения	0.920
Входа в помещение	1.000
Типа здания	1.000
Элементов благоустройства	
- водоснабжения	1.000
- канализации	1.000
- отопления	1.000
- электричества	1.000
Ставка арендной платы в РУБ. за м.кв. в год (без льгот):	6 369.588
Ставка арендной платы в РУБ. за м.кв. в год:	6 369.588

Индекс изменения размеров ставки арендной платы 1.758565110

Наилучшее использование: Торговля

Арендная плата при наилучшем использовании:

Без льгот:

В год: 499 579.56 руб. в квартал: 124 894.89 руб. в месяц: 41 631.63 руб.

Средняя стоимость 1 кв.м. в год: 11 201.34 руб.

Общая арендуемая площадь по договору: 44.60 (часть здания)

Количество объектов в расчете: 1

Арендная плата при наилучшем использовании:

Без льгот:


В год: 499 579.56 руб. в квартал: 124 894.89 руб. в месяц: 41 631.63 руб.

С учетом коэффициента социальной значимости:

В год: 499 579.56 руб. в квартал: 124 894.89 руб. в месяц: 41 631.63 руб.

Средняя стоимость 1 кв.м. в год: 11 201.34 руб.

Дата расчета: 15.01.2024 Исполнитель:



Петровых Т.О.



# СПРАВКА ДЛЯ РАСЧЕТА АРЕНДНОЙ ПЛАТЫ



## 1. Сведения об объекте.

Адрес объекта:

Район	Петроградский	Улица	Пионерская улица	
Номер дома	47	Корпус	Литера	Б

Описательный адрес (угловых и сквозных строений):

Пионерская улица, дом 47

Тип здания:

<input checked="" type="checkbox"/>	Капитальное
<input type="checkbox"/>	Капитальное деревянное

Тип объекта аренды:

<input checked="" type="checkbox"/>	здание	<input type="checkbox"/>	часть здания
<input type="checkbox"/>	сооружение	<input type="checkbox"/>	часть сооружения
<input type="checkbox"/>	помещение(я)	<input type="checkbox"/>	часть(и) помещения(й)

Номер объекта учета \*:

Номер помещения(й) (части(ей)), сдаваемого(ых) в аренду \*\*:

--	--

Занимаемые этажи:

<input checked="" type="checkbox"/>	1-й этаж
<input type="checkbox"/>	2-й этаж (с лифтом)
<input type="checkbox"/>	2-й этаж (без лифта)
<input type="checkbox"/>	Выше 2-го (с лифтом)
<input type="checkbox"/>	Выше 2-го (без лифта)
<input type="checkbox"/>	Подвал (с заглублением до 1.5 м включительно)
<input type="checkbox"/>	Подвал (с заглублением более 1.5 м)
<input type="checkbox"/>	Цоколь (с заглублением до 0.5 м включительно)
<input type="checkbox"/>	Цоколь (с заглублением более 0.5 м)

Элементы благоустройства здания:

<input checked="" type="checkbox"/>	Электроснабжение
<input checked="" type="checkbox"/>	Водоснабжение
<input checked="" type="checkbox"/>	Отопление
<input checked="" type="checkbox"/>	Канализация

Элементы благоустройства объекта учета \*:

<input type="checkbox"/>	Электроснабжение
<input type="checkbox"/>	Водоснабжение
<input type="checkbox"/>	Отопление
<input type="checkbox"/>	Канализация

Элементы благоустройства объекта аренды \*\*::

<input type="checkbox"/>	Электроснабжение	<input type="checkbox"/>	Водоснабжение
<input type="checkbox"/>	Отопление	<input type="checkbox"/>	Канализация

Технический этаж

Входы в помещение:

Количество:

Номера по ситуационному плану:

Входы в помещение:	Количество:	Номера по ситуационному плану:
С улицы отдельных:	1	1
С улицы общих:		
Со двора отдельных:		
Со двора общих:		
Через проходную:		

Общая площадь здания (кв. м):  
(заполняется при учете ПОН)

44.6

Общая площадь объекта учета (кв. м):

Общая площадь помещения(й) (части(ей)),  
сдаваемого в аренду на занимаемом этаже (кв.м):

44.6

Коэффициент потребительских качеств \*\*\*:

Общая площадь помещения(й) (части(ей)), сдаваемого(ых) в  
аренду на занимаемом этаже,

с учетом коэффициента потребительских качеств \*\*\*(кв. м):

Общая площадь объекта аренды (кв.м):

44.6

Примечание:

Общая площадь объекта учета по сведениям Единого государственного реестра недвижимости: 44.6 кв.м

В 2012 году (с учетом последующих корректировок, при наличии) в филиал ФГБУ «ФКП Росреестра» по Санкт-Петербургу сведения о помещении были переданы для включения в Государственный кадастр недвижимости (с 01.01.2017 - Единый государственный реестр недвижимости) – верно/неверно- (ненужное зачеркнуть)

Сведения о перепланировке и т.д.

Характеристики объекта указаны согласно Выписке из ЕГРН №КУВИ-001/2022-82156774 от 30.05.2022. Элементы благоустройства и тип входа в объект аренды указаны по состоянию на 20.02.2023.

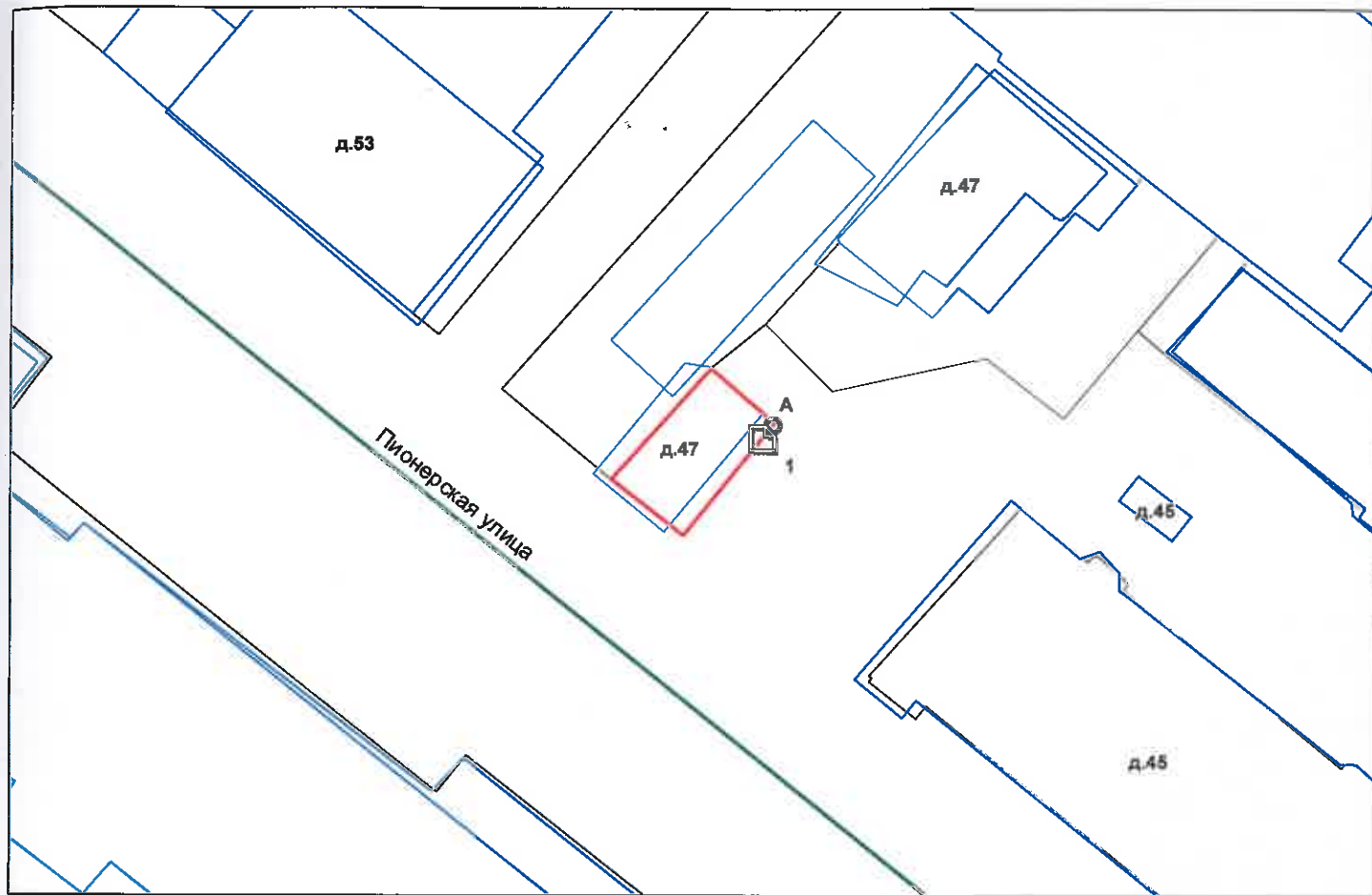
\* не заполняется при учете первичного объекта недвижимости

\*\* не заполняется, если объектом аренды является здание, сооружение

\*\*\* не заполняется, если объект аренды соответствует объекту учета



**2. Схема расположения входов.**



— - границы строения

Дополнительные сведения о строении: \_\_\_\_\_

**3. Ведомость координат центров входов.**

№ п/п	Характерная точка	№ вх.	Координаты центра входа		Примечание
			X, м	Y, м	
1	А	1	111991.65	96926.58	

Исполнитель: Демьянова Л.С. *Л.С. Демьянова*

Начальник ПИБ Центральное  
департамента кадастровой  
деятельности:

Дата: 20 февраля 2023 года

В.Б.Митичева *В.Б. Митичева*

Район:

Петроградский



Всего пронумеровано и  
пронумеровано 02 листа(ов)  
2023 02 2023г.

Начальник ПИБ Центральное  
департамент кадастровой  
деятельности  
В.Б. Митичева



**Филиал публично-правовой компании "Роскадастр" по Санкт-Петербургу**

полное наименование органа регистрации прав

Выписка из Единого государственного реестра недвижимости об объекте недвижимости

Сведения о характеристиках объекта недвижимости

На основании запроса от 20.12.2023, поступившего на рассмотрение 20.12.2023, сообщаем, что согласно записям Единого государственного реестра недвижимости:

Раздел 1 Лист 1

Здание			
вид объекта недвижимости			

Лист № 1 раздела 1	Всего листов раздела 1: 2	Всего разделов: 5	Всего листов выписки: 6
--------------------	---------------------------	-------------------	-------------------------

20.12.2023г. № КУВИ-001/2023-287327458	
Кадастровый номер:	78:07:0003157:1560
Номер кадастрового квартала:	78:07:0003157
Дата присвоения кадастрового номера:	29.08.2012

Ранее присвоенный государственный учетный номер:	Кадастровый номер 78:7:3157:12:32
Местоположение:	г.Санкт-Петербург, Пионерская улица, дом 47, литера Б
Площадь:	44.6
Назначение:	Нежилое
Наименование:	Административное (учрежденческое)
Количество этажей, в том числе подземных этажей:	1, в том числе подземных 0
Материал наружных стен:	Кирпичные
Год ввода в эксплуатацию по завершении строительства:	1906
Год завершения строительства:	данные отсутствуют
Кадастровая стоимость, руб.:	537891.79
Кадастровые номера иных объектов недвижимости, в пределах которых расположен объект недвижимости:	78:07:0003157:12
Кадастровые номера помещений, машино-мест, расположенных в здании или сооружении:	78:07:0003157:1593
Кадастровые номера объектов недвижимости, из которых образован объект недвижимости:	данные отсутствуют
Кадастровые номера образованных объектов недвижимости:	данные отсутствуют
Сведения о включении объекта недвижимости в состав предприятия как имущественного комплекса:	данные отсутствуют
Сведения о включении объекта недвижимости в состав единого недвижимого комплекса:	данные отсутствуют
Виды разрешенного использования:	данные отсутствуют



ДОКУМЕНТ ПОДПИСАН  
ЭЛЕКТРОННОЙ ПОДПИСЬЮ

Сертификат: 00ВВ056В7401СВ38D2В3576АСDС8425108  
Владелец: ФЕДЕРАЛЬНАЯ СЛУЖБА ГОСУДАРСТВЕННОЙ  
РЕГИСТРАЦИИ, КАДАСТРА И КАРТОГРАФИИ  
Действителен: с 27.06.2023 по 19.09.2024

полное наименование должности	инициалы, фамилия
-------------------------------	-------------------

Здание			
вид объекта недвижимости			
Лист № 2 раздела 1	Всего листов раздела 1: 2	Всего разделов: 5	Всего листов выписки: 6
20.12.2023г. № КУВИ-001/2023-287327458			
Кадастровый номер:		78:07:0003157:1560	
Сведения о включении объекта недвижимости в реестр объектов культурного наследия:	данные отсутствуют		
Сведения о кадастровом инженере:	данные отсутствуют		
Статус записи об объекте недвижимости:	Сведения об объекте недвижимости имеют статус "актуальные, ранее учтенные"		
Особые отметки:	Сведения, необходимые для заполнения раздела: 6 - Сведения о частях объекта недвижимости, отсутствуют.		
Получатель выписки:	ПЕТРОВЫХ ТАТЬЯНА ОЛЕГОВНА, действующий(ая) на основании документа "" САНКТ-ПЕТЕРБУРГСКОЕ ГОСУДАРСТВЕННОЕ КАЗЕННОЕ УЧРЕЖДЕНИЕ "ИМУЩЕСТВО САНКТ-ПЕТЕРБУРГА"		

полное наименование должности	 ДОКУМЕНТ ПОДПИСАН ЭЛЕКТРОННОЙ ПОДПИСЬЮ Сертификат: 00ВВ056В7401СВ38D2В3576АСDС8425108 Владелец: ФЕДЕРАЛЬНАЯ СЛУЖБА ГОСУДАРСТВЕННОЙ РЕГИСТРАЦИИ, КАДАСТРА И КАРТОГРАФИИ Действителен: с 27.06.2023 по 19.09.2024	инициалы, фамилия
-------------------------------	---	-------------------

Выписка из Единого государственного реестра недвижимости об объекте недвижимости  
Сведения о зарегистрированных правах

Здание			
вид объекта недвижимости			
Лист № 1 раздела 2	Всего листов раздела 2: 1	Всего разделов: 5	Всего листов выписки: 6
20.12.2023г. № КУВИ-001/2023-287327458			
Кадастровый номер:		78:07:0003157:1560	
1	Правообладатель (правообладатели):	1.1	Санкт-Петербург
	Сведения о возможности предоставления третьим лицам персональных данных физического лица:	1.1.1	данные отсутствуют
2	Вид, номер, дата и время государственной регистрации права:	2.1	Собственность 78-01-197/2002-192.1 04.09.2002 00:00:00
3	Сведения об осуществлении государственной регистрации сделки, права без необходимого в силу закона согласия третьего лица, органа:	3.1	данные отсутствуют
4	Ограничение прав и обременение объекта недвижимости:	не зарегистрировано	
5	Договоры участия в долевом строительстве:	не зарегистрировано	
6	Заявленные в судебном порядке права требования:	данные отсутствуют	
7	Сведения о возможности предоставления третьим лицам персональных данных физического лица	данные отсутствуют	
8	Сведения о возражении в отношении зарегистрированного права:	данные отсутствуют	
9	Сведения о наличии решения об изъятии объекта недвижимости для государственных и муниципальных нужд:	данные отсутствуют	
10	Сведения о невозможности государственной регистрации без личного участия правообладателя или его законного представителя:	данные отсутствуют	
11	Правопритязания и сведения о наличии поступивших, но не рассмотренных заявлений о проведении государственной регистрации права (перехода, прекращения права), ограничения права или обременения объекта недвижимости, сделки в отношении объекта недвижимости:	отсутствуют	

полное наименование должности		ДОКУМЕНТ ПОДПИСАН ЭЛЕКТРОННОЙ ПОДПИСЬЮ	инициалы, фамилия
	Сертификат: 00ВВ056В7401СВ38D2В3576АСDС8425108 Владелец: ФЕДЕРАЛЬНАЯ СЛУЖБА ГОСУДАРСТВЕННОЙ РЕГИСТРАЦИИ, КАДАСТРА И КАРТОГРАФИИ Действителен: с 27.06.2023 по 19.09.2024		



Выписка из Единого государственного реестра недвижимости об объекте недвижимости  
 Описание местоположения объекта недвижимости

Здание			
вид объекта недвижимости			
Лист № 1 раздела 5	Всего листов раздела 5: 1	Всего разделов: 5	Всего листов выписки: 6
20.12.2023г. № КУВИ-001/2023-287327458			
Кадастровый номер:		78:07:0003157:1560	

Схема расположения объекта недвижимости (части объекта недвижимости) на земельном участке(ах)



Масштаб 1:200	Условные обозначения:	
---------------	-----------------------	--

полное наименование должности	 ДОКУМЕНТ ПОДПИСАН ЭЛЕКТРОННОЙ ПОДПИСЬЮ	инициалы, фамилия
	Сертификат: 00ВВ056В7401СВ38D2В3576АСDC8425108 Владелец: ФЕДЕРАЛЬНАЯ СЛУЖБА ГОСУДАРСТВЕННОЙ РЕГИСТРАЦИИ, КАДАСТРА И КАРТОГРАФИИ Действителен: с 27.06.2023 по 19.09.2024	

Выписка из Единого государственного реестра недвижимости об объекте недвижимости  
Перечень помещений, машино-мест, расположенных в здании, сооружении

Здание			
вид объекта недвижимости			

Лист № 1 раздела 7	Всего листов раздела 7: 1	Всего разделов: 5	Всего листов выписки: 6
--------------------	---------------------------	-------------------	-------------------------

20.12.2023г. № КУВИ-001/2023-287327458

Кадастровый номер: 78:07:0003157:1560

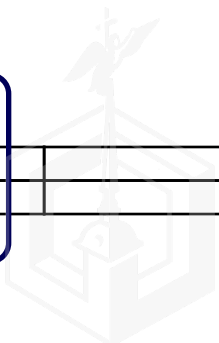
N п/п	Кадастровый номер помещения, машино-места	Номер этажа (этажей)	Обозначение (номер) помещения, машино-места на поэтажном плане	Назначение помещения	Вид разрешенного использования	Площадь, м2
1	78:07:0003157:1593	1	1-Н	Нежилое	данные отсутствуют	44.6

полное наименование должности	инициалы, фамилия
-------------------------------	-------------------




ДОКУМЕНТ ПОДПИСАН  
ЭЛЕКТРОННОЙ ПОДПИСЬЮ

Сертификат: 00ВВ056В7401СВ38D2В3576АСDС8425108  
Владелец: ФЕДЕРАЛЬНАЯ СЛУЖБА ГОСУДАРСТВЕННОЙ  
РЕГИСТРАЦИИ, КАДАСТРА И КАРТОГРАФИИ  
Действителен: с 27.06.2023 по 19.09.2024



Выписка из Единого государственного реестра недвижимости об объекте недвижимости  
 План расположения помещения, машино-места на этаже (плане этажа)

Здание			
вид объекта недвижимости			
Лист № 1 раздела 8	Всего листов раздела 8: 1	Всего разделов: 5	Всего листов выписки: 6
20.12.2023г. № КУВИ-001/2023-287327458			
Кадастровый номер: 78:07:0003157:1560		Номер этажа (этажей): 1	



Масштаб 1

полное наименование должности	 ДОКУМЕНТ ПОДПИСАН ЭЛЕКТРОННОЙ ПОДПИСЬЮ	инициалы, фамилия
	Сертификат: 00ВВ056В7401СВ38D2В3576АСDС8425108 Владелец: ФЕДЕРАЛЬНАЯ СЛУЖБА ГОСУДАРСТВЕННОЙ РЕГИСТРАЦИИ, КАДАСТРА И КАРТОГРАФИИ Действителен: с 27.06.2023 по 19.09.2024	

**Филиал публично-правовой компании "Роскадастр" по Санкт-Петербургу**

полное наименование органа регистрации прав

**Выписка из Единого государственного реестра недвижимости об объекте недвижимости**

**Сведения о характеристиках объекта недвижимости**

На основании запроса от 20.12.2023, поступившего на рассмотрение 20.12.2023, сообщаем, что согласно записям Единого государственного реестра недвижимости:

Раздел 1 Лист 1

<b>Земельный участок</b>			
<b>вид объекта недвижимости</b>			

Лист № 1 раздела 1	Всего листов раздела 1: 3	Всего разделов: 8	Всего листов выписки: 13
--------------------	---------------------------	-------------------	--------------------------

20.12.2023г. № КУВИ-001/2023-287327486	
Кадастровый номер:	78:07:0003157:12
Номер кадастрового квартала:	78:07:0003157
Дата присвоения кадастрового номера:	17.05.2005

Ранее присвоенный государственный учетный номер:	Кадастровый номер 78:3157:12 17.05.2005 Комитет по земельным ресурсам и землеустройству Санкт-Петербурга, Комитет по земельным ресурсам и землеустройству по Санкт-Петербургу и иные органы государственной власти
Местоположение:	г.Санкт-Петербург, Пионерская улица, дом 47, литера Б
Площадь:	72 +/- 3
Кадастровая стоимость, руб.:	2238421.53
Кадастровые номера расположенных в пределах земельного участка объектов недвижимости:	78:07:0003157:1560
Кадастровые номера объектов недвижимости, из которых образован объект недвижимости:	данные отсутствуют
Кадастровые номера образованных объектов недвижимости:	данные отсутствуют
Категория земель:	Земли населенных пунктов
Виды разрешенного использования:	Для размещения административно-управленческих и общественных объектов
Сведения о кадастровом инженере:	данные отсутствуют
Сведения о лесах, водных объектах и об иных природных объектах, расположенных в пределах земельного участка:	данные отсутствуют
Сведения о том, что земельный участок полностью расположен в границах зоны с особыми условиями использования территории, территории объекта культурного наследия, публичного сервитута:	данные отсутствуют

полное наименование должности	 <p align="center">ДОКУМЕНТ ПОДПИСАН ЭЛЕКТРОННОЙ ПОДПИСЬЮ</p>	инициалы, фамилия
	<p><small>Сертификат: 00ВВ056В7401СВ38D2В3576АСDС8425108</small></p> <p><small>Владелец: ФЕДЕРАЛЬНАЯ СЛУЖБА ГОСУДАРСТВЕННОЙ РЕГИСТРАЦИИ, КАДАСТРА И КАРТОГРАФИИ</small></p> <p><small>Действителен: с 27.06.2023 по 19.09.2024</small></p>	

Земельный участок			
вид объекта недвижимости			
Лист № 2 раздела 1	Всего листов раздела 1: 3	Всего разделов: 8	Всего листов выписки: 13
20.12.2023г. № КУВИ-001/2023-287327486			
Кадастровый номер:		78:07:0003157:12	
Сведения о том, что земельный участок расположен в границах особой экономической зоны, территории опережающего социально-экономического развития, зоны территориального развития в Российской Федерации, игровой зоны:		данные отсутствуют	
Сведения о том, что земельный участок расположен в границах особо охраняемой природной территории, охотничьих угодий, лесничеств:		данные отсутствуют	
Сведения о результатах проведения государственного земельного надзора:		данные отсутствуют	
Сведения о расположении земельного участка в границах территории, в отношении которой утвержден проект межевания территории:		данные отсутствуют	
Условный номер земельного участка:		данные отсутствуют	
Сведения о принятии акта и (или) заключении договора, предусматривающих предоставление в соответствии с земельным законодательством исполнительным органом государственным органом власти или органом местного самоуправления, находящегося в государственной или муниципальной собственности земельного участка для строительства наемного дома социального использования или наемного дома коммерческого использования:		данные отсутствуют	
Сведения о том, что земельный участок или земельные участки образованы на основании решения об изъятии земельного участка и (или) расположенного на нем объекта недвижимости для государственных или муниципальных нужд:		данные отсутствуют	
Сведения о том, что земельный участок образован из земель или земельного участка, государственная собственность на которые не разграничена:		данные отсутствуют	
Сведения о наличии земельного спора о местоположении границ земельных участков:		данные отсутствуют	
Статус записи об объекте недвижимости:		Сведения об объекте недвижимости имеют статус "актуальные, ранее учтенные"	
Особые отметки:		Сведения об ограничениях права на объект недвижимости, обременениях данного объекта, не зарегистрированных в реестре прав, ограничений прав и обременений недвижимого имущества: вид ограничения (обременения): ограничения прав на земельный участок, предусмотренные статьей 56	



ДОКУМЕНТ ПОДПИСАН  
ЭЛЕКТРОННОЙ ПОДПИСЬЮ

Сертификат: 00ВВ056В7401СВ38D2В3576АСDС8425108

Владелец: ФЕДЕРАЛЬНАЯ СЛУЖБА ГОСУДАРСТВЕННОЙ  
РЕГИСТРАЦИИ, КАДАСТРА И КАРТОГРАФИИ  
Действителен: с 27.06.2023 по 19.09.2024

полное наименование должности

инициалы, фамилия



Земельный участок			
вид объекта недвижимости			
Лист № 3 раздела 1	Всего листов раздела 1: 3	Всего разделов: 8	Всего листов выписки: 13
20.12.2023г. № КУВИ-001/2023-287327486			
Кадастровый номер:		78:07:0003157:12	
		Земельного кодекса Российской Федерации; срок действия не установлен. вид ограничения (обременения): ограничения прав на земельный участок, предусмотренные статьей 56 Земельного кодекса Российской Федерации; срок действия не установлен.	
Получатель выписки:		ПЕТРОВЫХ ТАТЬЯНА ОЛЕГОВНА, действующий(ая) на основании документа "" САНКТ-ПЕТЕРБУРГСКОЕ ГОСУДАРСТВЕННОЕ КАЗЕННОЕ УЧРЕЖДЕНИЕ "ИМУЩЕСТВО САНКТ-ПЕТЕРБУРГА"	

ПОЛНОЕ НАИМЕНОВАНИЕ ДОЛЖНОСТИ	 ДОКУМЕНТ ПОДПИСАН ЭЛЕКТРОННОЙ ПОДПИСЬЮ Сертификат: 00ВВ056В7401СВ38D2В3576АСDC8425108 Владелец: ФЕДЕРАЛЬНАЯ СЛУЖБА ГОСУДАРСТВЕННОЙ РЕГИСТРАЦИИ, КАДАСТРА И КАРТОГРАФИИ Действителен: с 27.06.2023 по 19.09.2024	инициалы, фамилия
-------------------------------	---	-------------------

Выписка из Единого государственного реестра недвижимости об объекте недвижимости  
Сведения о зарегистрированных правах

Земельный участок			
вид объекта недвижимости			
Лист № 1 раздела 2	Всего листов раздела 2: 2	Всего разделов: 8	Всего листов выписки: 13
20.12.2023г. № КУВИ-001/2023-287327486			
Кадастровый номер:		78:07:0003157:12	
1	Правообладатель (правообладатели):	1.1	Санкт-Петербург
	Сведения о возможности предоставления третьим лицам персональных данных физического лица:	1.1.1	данные отсутствуют
2	Вид, номер, дата и время государственной регистрации права:	2.1	Собственность 78:07:0003157:12-78/031/2017-1 05.06.2017 16:46:41
3	Сведения об осуществлении государственной регистрации сделки, права без необходимого в силу закона согласия третьего лица, органа:	3.1	данные отсутствуют
4	Ограничение прав и обременение объекта недвижимости:	не зарегистрировано	
5	Договоры участия в долевом строительстве:	не зарегистрировано	
6	Заявленные в судебном порядке права требования:	данные отсутствуют	
7	Сведения о возможности предоставления третьим лицам персональных данных физического лица	данные отсутствуют	
8	Сведения о возражении в отношении зарегистрированного права:	данные отсутствуют	
9	Сведения о наличии решения об изъятии объекта недвижимости для государственных и муниципальных нужд:	данные отсутствуют	
10	Сведения о невозможности государственной регистрации без личного участия правообладателя или его законного представителя:	данные отсутствуют	
11	Правопритязания и сведения о наличии поступивших, но не рассмотренных заявлений о проведении государственной регистрации права (перехода, прекращения права), ограничения права или обременения объекта недвижимости, сделки в отношении объекта недвижимости:	отсутствуют	



ДОКУМЕНТ ПОДПИСАН  
ЭЛЕКТРОННОЙ ПОДПИСЬЮ

Сертификат: 00ВВ056В7401СВ38D2В3576АСDС8425108

Владелец: ФЕДЕРАЛЬНАЯ СЛУЖБА ГОСУДАРСТВЕННОЙ

РЕГИСТРАЦИИ, КАДАСТРА И КАРТОГРАФИИ

Действителен: с 27.06.2023 по 19.09.2024

полное наименование должности

инициалы, фамилия

Земельный участок			
вид объекта недвижимости			
Лист № 2 раздела 2	Всего листов раздела 2: 2	Всего разделов: 8	Всего листов выписки: 13
20.12.2023г. № КУВИ-001/2023-287327486			
Кадастровый номер:		78:07:0003157:12	
11	Сведения о невозможности государственной регистрации перехода, прекращения, ограничения права на земельный участок из земель сельскохозяйственного назначения:	данные отсутствуют	

полное наименование должности		ДОКУМЕНТ ПОДПИСАН ЭЛЕКТРОННОЙ ПОДПИСЬЮ	инициалы, фамилия
	Сертификат: 00ВВ056В7401СВ38D2В3576АСDС8425108 Владелец: ФЕДЕРАЛЬНАЯ СЛУЖБА ГОСУДАРСТВЕННОЙ РЕГИСТРАЦИИ, КАДАСТРА И КАРТОГРАФИИ Действителен: с 27.06.2023 по 19.09.2024		

Выписка из Единого государственного реестра недвижимости об объекте недвижимости  
Описание местоположения земельного участка


Земельный участок			
вид объекта недвижимости			
Лист № 1 раздела 3	Всего листов раздела 3: 1	Всего разделов: 8	Всего листов выписки: 13
20.12.2023г. № КУВИ-001/2023-287327486			
Кадастровый номер:		78:07:0003157:12	

План (чертеж, схема) земельного участка



Масштаб 1:200

Условные обозначения:

полное наименование должности	 ДОКУМЕНТ ПОДПИСАН ЭЛЕКТРОННОЙ ПОДПИСЬЮ	инициалы, фамилия
	Сертификат: 00ВВ056В7401СВ38D2В3576АСDC8425108 Владелец: ФЕДЕРАЛЬНАЯ СЛУЖБА ГОСУДАРСТВЕННОЙ РЕГИСТРАЦИИ, КАДАСТРА И КАРТОГРАФИИ Действителен: с 27.06.2023 по 19.09.2024	

## Выписка из Единого государственного реестра недвижимости об объекте недвижимости

## Описание местоположения земельного участка

Земельный участок			
вид объекта недвижимости			
Лист № 1 раздела 3.1	Всего листов раздела 3.1: 1	Всего разделов: 8	Всего листов выписки: 13
20.12.2023г. № КУВИ-001/2023-287327486			
Кадастровый номер:		78:07:0003157:12	

Описание местоположения границ земельного участка							
№ п/п	Номер точки		Дирекционный угол	Горизонтальное проложение, м	Описание закрепления на местности	Кадастровые номера смежных участков	Сведения об адресах правообладателей смежных земельных участков
	начальная	конечная					
1	2	3	4	5	6	7	8
1	1.1.1	1.1.2	130°16.4'	6.27	данные отсутствуют	данные отсутствуют	данные отсутствуют
2	1.1.2	1.1.3	219°6.1'	10.94	данные отсутствуют	данные отсутствуют	данные отсутствуют
3	1.1.3	1.1.4	308°25.5'	6.85	данные отсутствуют	данные отсутствуют	данные отсутствуют
4	1.1.4	1.1.1	42°7.9'	11.17	данные отсутствуют	78:07:0003157:2349	адрес отсутствует



ДОКУМЕНТ ПОДПИСАН  
ЭЛЕКТРОННОЙ ПОДПИСЬЮ

Сертификат: 00ВВ056В7401СВ38D2В3576АСDС8425108

Владелец: ФЕДЕРАЛЬНАЯ СЛУЖБА ГОСУДАРСТВЕННОЙ  
РЕГИСТРАЦИИ, КАДАСТРА И КАРТОГРАФИИ  
Действителен: с 27.06.2023 по 19.09.2024

полное наименование должности

инициалы, фамилия



## Выписка из Единого государственного реестра недвижимости об объекте недвижимости

## Описание местоположения земельного участка

Земельный участок			
вид объекта недвижимости			
Лист № 1 раздела 3.2	Всего листов раздела 3.2: 1	Всего разделов: 8	Всего листов выписки: 13
20.12.2023г. № КУВИ-001/2023-287327486			
Кадастровый номер:		78:07:0003157:12	

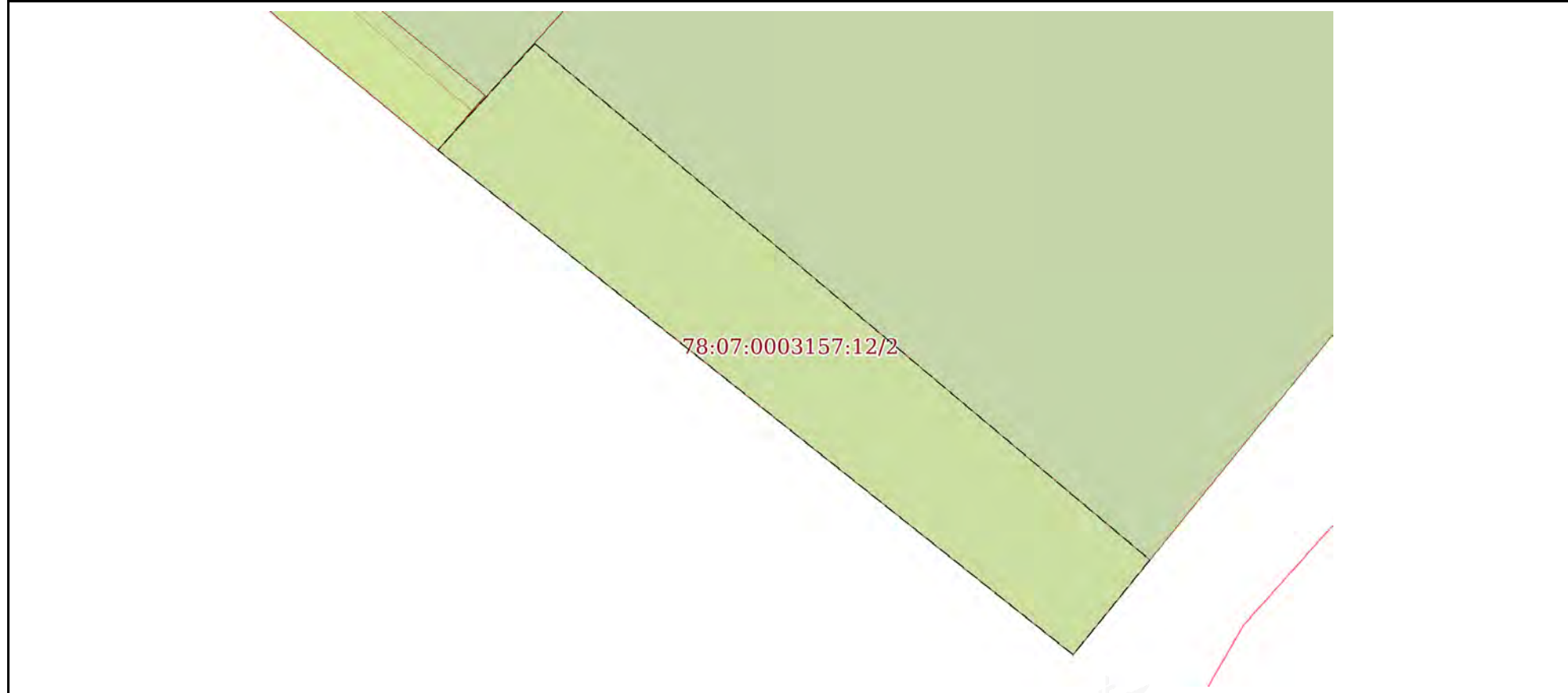
Сведения о характерных точках границы земельного участка				
Система координат СК-1964				
Номер точки	Координаты, м		Описание закрепления на местности	Средняя квадратичная погрешность определения координат характерных точек границ земельного участка, м
	X	Y		
1	2	3	4	5
1	96931.63	111987.71	-	-
2	96927.58	111992.49	-	-
3	96919.09	111985.59	-	-
4	96923.35	111980.22	-	-
1	96931.63	111987.71	-	-

полное наименование должности		ДОКУМЕНТ ПОДПИСАН ЭЛЕКТРОННОЙ ПОДПИСЬЮ	инициалы, фамилия
	Сертификат: 00ВВ056В7401СВ38D2В3576АСDС8425108 Владелец: ФЕДЕРАЛЬНАЯ СЛУЖБА ГОСУДАРСТВЕННОЙ РЕГИСТРАЦИИ, КАДАСТРА И КАРТОГРАФИИ Действителен: с 27.06.2023 по 19.09.2024		

Выписка из Единого государственного реестра недвижимости об объекте недвижимости  
Сведения о частях земельного участка

Земельный участок			
вид объекта недвижимости			
Лист № 1 раздела 4	Всего листов раздела 4: 2	Всего разделов: 8	Всего листов выписки: 13
20.12.2023г. № КУВИ-001/2023-287327486			
Кадастровый номер:		78:07:0003157:12	

План (чертеж, схема) части земельного участка      Учетный номер части: 78:07:0003157:12/2



Масштаб 1:50      Условные обозначения:

полное наименование должности	 ДОКУМЕНТ ПОДПИСАН ЭЛЕКТРОННОЙ ПОДПИСЬЮ	инициалы, фамилия
	Сертификат: 00ВВ056В7401СВ38D2В3576АСDC8425108 Владелец: ФЕДЕРАЛЬНАЯ СЛУЖБА ГОСУДАРСТВЕННОЙ РЕГИСТРАЦИИ, КАДАСТРА И КАРТОГРАФИИ Действителен: с 27.06.2023 по 19.09.2024	

Земельный участок  
вид объекта недвижимости

Лист № 2 раздела 4      Всего листов раздела 4: 2      Всего разделов: 8      Всего листов выписки: 13

20.12.2023г. № КУВИ-001/2023-287327486

Кадастровый номер: 78:07:0003157:12

План (чертеж, схема) части земельного участка

Учетный номер части: 78:07:0003157:12/3



Масштаб 1:200

Условные обозначения:



ДОКУМЕНТ ПОДПИСАН  
ЭЛЕКТРОННОЙ ПОДПИСЬЮ

Сертификат: 00ВВ056В7401СВ38D2В3576АСDС8425108

Владелец: ФЕДЕРАЛЬНАЯ СЛУЖБА ГОСУДАРСТВЕННОЙ  
РЕГИСТРАЦИИ, КАДАСТРА И КАРТОГРАФИИ  
Действителен: с 27.06.2023 по 19.09.2024

ПОЛНОЕ НАИМЕНОВАНИЕ ДОЛЖНОСТИ

инициалы, фамилия

Выписка из Единого государственного реестра недвижимости об объекте недвижимости  
Сведения о частях земельного участка

Земельный участок			
вид объекта недвижимости			
Лист № 1 раздела 4.1	Всего листов раздела 4.1: 1	Всего разделов: 8	Всего листов выписки: 13
20.12.2023г. № КУВИ-001/2023-287327486			
Кадастровый номер:		78:07:0003157:12	
Учетный номер части	Площадь, м2	Содержание ограничения в использовании или ограничения права на объект недвижимости или обременения объекта недвижимости	
1	2	3	
78:07:0003157:12/2	8	вид ограничения (обременения): ограничения прав на земельный участок, предусмотренные статьей 56 Земельного кодекса Российской Федерации; Срок действия: не установлен; Содержание ограничения (обременения): Охранная зона канализационных сетей	
78:07:0003157:12/3	72	вид ограничения (обременения): ограничения прав на земельный участок, предусмотренные статьей 56 Земельного кодекса Российской Федерации; Срок действия: не установлен; Содержание ограничения (обременения): Объединенная зона регулирования застройки центральных районов Санкт-Петербурга	

полное наименование должности		ДОКУМЕНТ ПОДПИСАН ЭЛЕКТРОННОЙ ПОДПИСЬЮ	инициалы, фамилия
	Сертификат: 00BV056B7401CB38D2B3576ACDC8425108 Владелец: ФЕДЕРАЛЬНАЯ СЛУЖБА ГОСУДАРСТВЕННОЙ РЕГИСТРАЦИИ, КАДАСТРА И КАРТОГРАФИИ Действителен: с 27.06.2023 по 19.09.2024		

## Выписка из Единого государственного реестра недвижимости об объекте недвижимости

## Сведения о частях земельного участка

Земельный участок			
вид объекта недвижимости			
Лист № 1 раздела 4.2	Всего листов раздела 4.2: 2	Всего разделов: 8	Всего листов выписки: 13
20.12.2023г. № КУВИ-001/2023-287327486			
Кадастровый номер:		78:07:0003157:12	

Сведения о характерных точках границы части (частей) земельного участка				
Учетный номер части: 78:07:0003157:12/2				
Система координат СК-1964				
Номер точки	Координаты, м		Описание закрепления на местности	Средняя квадратичная погрешность определения координат характерных точек границ земельного участка, м
	X	Y		
1	2	3	4	5
1	96924.25	111981.04	-	-
2	96919.89	111986.24	-	-
3	96919.09	111985.59	-	-
4	96923.35	111980.22	-	-
1	96924.25	111981.04	-	-



ДОКУМЕНТ ПОДПИСАН  
ЭЛЕКТРОННОЙ ПОДПИСЬЮ

Сертификат: 00ВВ056В7401СВ38D2В3576АСDC8425108

Владелец: ФЕДЕРАЛЬНАЯ СЛУЖБА ГОСУДАРСТВЕННОЙ  
РЕГИСТРАЦИИ, КАДАСТРА И КАРТОГРАФИИ  
Действителен: с 27.06.2023 по 19.09.2024

полное наименование должности

инициалы, фамилия



Земельный участок				
вид объекта недвижимости				
Лист № 2 раздела 4.2		Всего листов раздела 4.2: 2		Всего разделов: 8
20.12.2023г. № КУВИ-001/2023-287327486				
Кадастровый номер:			78:07:0003157:12	
Сведения о характерных точках границы части (частей) земельного участка				
Учетный номер части: 78:07:0003157:12/3				
Система координат СК-1964				
Номер точки	Координаты, м		Описание закрепления на местности	Средняя квадратичная погрешность определения координат характерных точек границ земельного участка, м
	X	Y		
1	2	3	4	5
1	96931.63	111987.71	-	-
2	96927.58	111992.49	-	-
3	96919.09	111985.59	-	-
4	96923.35	111980.22	-	-
1	96931.63	111987.71	-	-



ДОКУМЕНТ ПОДПИСАН  
ЭЛЕКТРОННОЙ ПОДПИСЬЮ

Сертификат: 00ВВ056В7401СВ38D2В3576АСDС8425108

Владелец: ФЕДЕРАЛЬНАЯ СЛУЖБА ГОСУДАРСТВЕННОЙ  
РЕГИСТРАЦИИ, КАДАСТРА И КАРТОГРАФИИ  
Действителен: с 27.06.2023 по 19.09.2024

полное наименование должности

инициалы, фамилия



ПРАВИТЕЛЬСТВО САНКТ-ПЕТЕРБУРГА  
КОМИТЕТ ПО КОНТРОЛЮ ЗА ИМУЩЕСТВОМ  
САНКТ-ПЕТЕРБУРГА

**АКТ**  
**обследования объекта нежилого фонда**

Санкт-Петербург

«13» октября 2023 года

Обследование начато в «11» ч. «20» мин.  
Обследование окончено в «11» ч. «35» мин.

На основании задания Комитета по контролю за имуществом Санкт-Петербурга от «12» октября 2023 г. № 7579 сотрудниками Комитета по контролю за имуществом Санкт-Петербурга Управления контроля использования имущества центральных районов Санкт-Петербурга: ведущим специалистом отдела земельного контроля Исаевой К.А. ведущим специалистом отдела земельного контролю Петровым Д.Г.;

в присутствии: \_\_\_\_\_.

проведено обследование здания (части здания), помещения (части помещения), сооружения, прочих составляющих здания (сооружения), расположенного по адресу: **Санкт-Петербург, ул. Пионерская, д. 47, лит. Б (далее – Объект).**

**Кадастровый номер Объекта:** 78:07:0003157:1560.

**Реестровый номер Объекта (при наличии):** 0016К126800000.

**Технические характеристики Объекта согласно информационным ресурсам и технической документации (при наличии):** 44,6 кв.м. Этажность: 1. Вход: отдельный с улицы. Элементы благоустройства: электроснабжение, отопление, водоснабжение, канализация.

**Статус объекта культурного наследия:** отсутствует.

**Основание пользования (при наличии):** отсутствует.

**В ходе обследования проводилось:** осмотр, фотофиксация.

**Обследование проводилось с использованием документов технического и кадастрового учета** поэтажный план, отраженный в выписке из Единого государственного реестра недвижимости, приложенной к обращению Санкт-Петербургского государственного казенного учреждения «Имущество Санкт-Петербурга» от 02.10.2023 № 04-07-20035/23-0-0 (вх. от 02.10.2023 № 01-16-587/22-2-0).

**В результате проведения обследования установлено:**

Доступ:

Обеспечен

Не обеспечен

**Объект:** Используется Не используется**Состояние Объекта\*:**
 Евростандарт  
 Отличное  
 Нормальное

 Удовлетворительное  
 Неудовлетворительное
**Вид использования Объекта: -.****Пользователь:** отсутствует.**Перепланировка/переустройство: -.****Иные лица, использующие Объект:** не выявлено.**Подключение к сетям инженерного обеспечения (при наличии):**

<input checked="" type="checkbox"/> электроснабжения _____ (указывается основание подключения (при наличии))**	<input checked="" type="checkbox"/> водоснабжения/водоотведения _____ (указывается основание подключения (при наличии))**
<input type="checkbox"/> газоснабжения _____ (указывается основание подключения(при наличии))**	<input checked="" type="checkbox"/> теплоснабжения _____ (указывается основание подключения(при наличии))**

**Применение контрольно-кассовой техники на Объекте:**
 применяется |  не применяется

**Дополнительная информация:** в отношении Объекта зарегистрировано право государственной собственности Санкт-Петербурга от 04.09.2002 № 78-01-197/2002-192.1. Доступ на Объект обеспечен представителем ГКУ «Жилищное агентство Петроградского района».

**Выявленные нарушения:** не выявлено.**Приложение:** Фототаблица Копии документов технического учета

Иное: скрин базы данных ИТС «Аренда» на 1 л.

Ведущий специалист \_\_\_\_\_ Исаева К.А.  
 (должность лица, проводившего обследование) (подпись) (фамилия, имя, отчество)

Ведущий специалист \_\_\_\_\_ Петров Д.Г.  
 (должность лица, проводившего обследование) (подпись) (фамилия, имя, отчество)

\_\_\_\_\_  
 (должность лица, присутствующего при проведении обследования) (подпись) (фамилия, имя, отчество)

Копия акта получена\*\*\*

(ФИО, правообладателя (пользователя) Объекта, его уполномоченного представителя (при наличии документов, подтверждающих полномочия))



\* В соответствии с классификацией состояния объектов, указанных в постановлении Правительства Санкт-Петербурга от 21.12.2005 № 1958 «О порядке определения базовых ставок и коэффициентов, применяемых при расчете арендной платы за объекты нежилого фонда, арендодателем которых является Санкт-Петербурга»

\*\*Указывается на основании документов, представленных пользователем Объекта


\*\*\* Предоставляется по письменному запросу правообладателя (пользователя) Объекта, его уполномоченного представителя.

Приложение к Акту обследования от 13.10.20023  
в соответствии с заданием от 12.10.2023 № 7579  
Адрес: Санкт-Петербург, ул. Пионерская, д. 47, лит.  
Б (далее - Объект).

### ФОТОТАБЛИЦА

Фото № 1	
Описание:	Адресный ориентир
Фото № 2	
Описание:	Вход в Объект

Ведущий специалист \_\_\_\_\_



Исаева К.А.

Ведущий специалист \_\_\_\_\_



Петров Д.Г.



Приложение к Акту обследования от 13.10.20023  
в соответствии с заданием от 12.10.2023 № 7579  
Адрес: Санкт-Петербург, ул. Пионерская, д. 47, лит.  
Б (далее - Объект).

Фото № 3



Описание

Ч. п. 1 Объекта

Фото № 4



Описание:

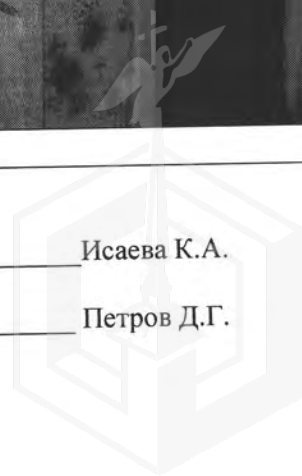
Ч.п. 2 Объекта

Ведущий специалист \_\_\_\_\_

Исаева К.А.

Ведущий специалист \_\_\_\_\_


Петров Д.Г.





Приложение к Акту обследования от 13.10.20023  
в соответствии с заданием от 12.10.2023 № 7579  
Адрес: Санкт-Петербург, ул. Пионерская, д. 47, лит.  
Б (далее - Объект).

Фото № 5



Описание: Ч.п. 4 Объекта

Фото № 6



Описание: Ч.п. 3 Объекта

Ведущий специалист \_\_\_\_\_

Исаева К.А.

Ведущий специалист \_\_\_\_\_

Петров Д.Г.

Приложение к Акту обследования от 13.10.2023  
в соответствии с заданием от 12.10.2023 № 7579  
Адрес: Санкт-Петербург, ул. Пионерская, д. 47, лит.  
Б (далее - Объект).

## ФОТОТАБЛИЦА

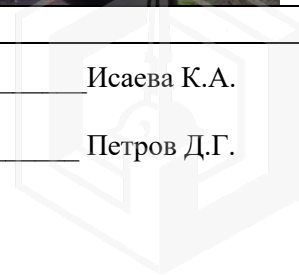
Фото № 1	
Описание:	Адресный ориентир
Фото № 2	
Описание:	Вход в Объект

Ведущий специалист \_\_\_\_\_

Исаева К.А.

Ведущий специалист \_\_\_\_\_

Петров Д.Г.





Приложение к Акту обследования от 13.10.2023  
в соответствии с заданием от 12.10.2023 № 7579  
Адрес: Санкт-Петербург, ул. Пионерская, д. 47, лит.  
Б (далее - Объект).



Описание	Ч. п. 1 Объекта
----------	-----------------



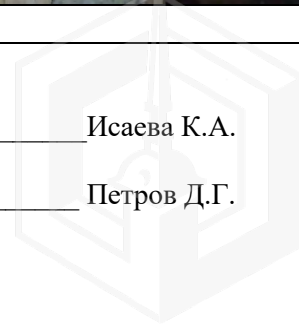
Описание:	Ч.п. 2 Объекта
-----------	----------------

Ведущий специалист \_\_\_\_\_

Исаева К.А.

Ведущий специалист \_\_\_\_\_

Петров Д.Г.



Приложение к Акту обследования от 13.10.2023  
в соответствии с заданием от 12.10.2023 № 7579  
Адрес: Санкт-Петербург, ул. Пионерская, д. 47, лит.  
Б (далее - Объект).



Описание: Ч.п. 4 Объекта



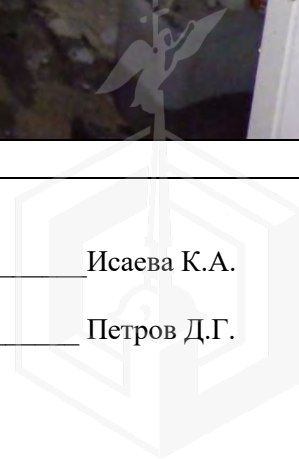
Описание: Ч.п. 3 Объекта

Ведущий специалист \_\_\_\_\_

Исаева К.А.

Ведущий специалист \_\_\_\_\_

Петров Д.Г.





ПРАВИТЕЛЬСТВО САНКТ-ПЕТЕРБУРГА

КОМИТЕТ ПО ГОСУДАРСТВЕННОМУ  
КОНТРОЛЮ, ИСПОЛЬЗОВАНИЮ  
И ОХРАНЕ ПАМЯТНИКОВ ИСТОРИИ  
И КУЛЬТУРЫ

САНКТ-ПЕТЕРБУРГСКОЕ  
ГОСУДАРСТВЕННОЕ КАЗЕННОЕ  
УЧРЕЖДЕНИЕ  
"ЦЕНТР ИНФОРМАЦИОННОГО  
ОБЕСПЕЧЕНИЯ ОХРАНЫ ОБЪЕКТОВ  
КУЛЬТУРНОГО НАСЛЕДИЯ"  
(СПб ГКУ ЦИОООКН)

ул. Зодчего Росси, д. 1-3, Санкт-Петербург, 191011  
тел. (812) 417-2232  
<http://cioookn.kgiop.gov.spb.ru>

Заместителю директора СПб ГКУ  
«Имущество Санкт-Петербурга»

Очкивской О.С.

№01-43-23777/23-0-1 от 03.10.2023

№ 01-43-23777/23-0-0 от 02.10.2023

На № 04-07-20012/23-0-0 от 02.10.2023

На Ваше обращение сообщаем, что объект по адресу: **г. Санкт-Петербург, Пионерская улица, дом 47, литера Б** не относится к числу объектов (выявленных объектов) культурного наследия.

Объект расположен в границах зон охраны и (или) защитных зон объектов культурного наследия на территории Санкт-Петербурга: единой зоне регулирования застройки и хозяйственной деятельности 2 (участок ОЗРЗ-2(07)01).

Требования по сохранению исторических зданий\* и режим использования земель в границах зон охраны объектов культурного наследия на территории Санкт-Петербурга установлен Законом Санкт-Петербурга от 19.01.2009 N 820-7 (в редакции, вступившей в силу 16.04.2023) "О границах объединенных зон охраны объектов культурного наследия, расположенных на территории Санкт-Петербурга, режимах использования земель и требованиях к градостроительным регламентам в границах указанных зон".

\*Исторические здания - здания (строения, сооружения) различных исторических периодов не состоящие на государственной охране как объекты культурного наследия: в центральных районах -построенные до 1917 г.: в остальных районах - до 1957 г. и деревянные 1-2 этажные здания, построенные до 1917 г. (год постройки включительно).

В соответствии с п.1 статьи 34.1. Федерального закона от 25.06.2002 № 73-ФЗ "Защитными зонами объектов культурного наследия являются территории, которые прилегают к включенным в реестр памятникам и ансамблям (за исключением указанных в пункте 2 настоящей статьи объектов культурного наследия) и в границах которых в целях обеспечения сохранности объектов культурного наследия и композиционно-видовых связей (панорам) запрещаются строительство объектов капитального строительства и их реконструкция, связанная с изменением их параметров (высоты, количества этажей, площади), за исключением строительства и реконструкции линейных объектов".

**Начальник отдела информации об  
объектах культурного наследия и  
режимах зон охраны**

ДОКУМЕНТ ПОДПИСАН  
ЭЛЕКТРОННОЙ ПОДПИСЬЮ

Сертификат 00CDFC792B66C41EB232883D93E72D081D  
Владелец Коробкова Елена Валентиновна  
Действителен с 11.10.2022 по 04.01.2024

Коробкова

Долгушина М.И.  
(812) 417-43-46





538963  
Кашинск

Публичное акционерное общество  
«Россети Ленэнерго»  
197227, г. Санкт-Петербург,  
вн. тер. г. муниципальный округ Озеро Долгое,  
ул. Гаккелевская, д. 21, литера А  
тел. 8 (800) 220-0-220  
e-mail: office@lenenergo.ru  
www.rosseti-lenenergo.ru  
КПП 997650001, ОКТМО 40325000  
ИНН 7803002209, ОГРН 1027809170300

**АКТ**  
**об осуществлении технологического присоединения**

№ 23-012949-120-142

от "23" 11 2023 г.

Публичное акционерное общество «Россети Ленэнерго»

(полное наименование сетевой организации)

именуемым (именуемой) в дальнейшем сетевой организацией, в лице  
Заместителя директора филиала ПАО «Россети Ленэнерго» «Кабельная сеть»  
Семчукова Артема Сергеевича,

(должность, Ф.И.О. лица – представителя сетевой организации)

действующего на основании

Доверенности №111-23 от 21.04.2023г.,

(устава, доверенности, иных документов)

с одной стороны, и

Комитет имущественных отношений Санкт-Петербурга

(полное наименование заявителя – юридического лица, Ф.И.О. заявителя – физического лица)

в лице

начальника отдела подготовки торгов Федюшевой Екатерины Юрьевны,

(Ф.И.О. лица – представителя заявителя)

действующего на основании

Доверенности №05-22-44774/22-0-0 от 13.12.2022г.

(устава, доверенности, иных документов)

именуемый в дальнейшем заявителем с другой стороны, вместе именуемые сторонами, оформили и подписали настоящий акт о нижеследующем.

I. Объекты электроэнергетики (энергопринимающие устройства) сторон находятся по адресу:

№ объекта	Наименование объекта	Адрес объекта
1	нежилое здание	г. Санкт-Петербург, Пионерская улица, дом 47, литера Б, кадастровый номер: 78:07:0003157:1560, площадью 44,6 кв. м.

Дата фактического присоединения: в соответствии с заключенным Договором электроснабжения.

Характеристики присоединения:

максимальная мощность: **2,8 (две целых восемь десятых) кВт.**

совокупная величина номинальной мощности присоединенных к электрической сети трансформаторов:  
не предусмотрено.

Категория надежности электроснабжения: третья – **2,8 (две целых восемь десятых) кВт.**







538963

Хамшиш

## 2. Перечень точек присоединения

№ объекта	Точка присоединения	Источник питания	Описание точки присоединения	Уровень напряжения (кВ)	Максимальная мощность (кВт)	Категория надежности электроснабжения	Предельное значение коэффициента реактивной мощности (tg φ)
1	РУ-0,4 кВ вводного ящика (через распределительную сеть дома №45 лит. А)	ПС 55 (РП 1980, БКТП 1833) ф.55-74	контактные соединения коммутационных аппаратов в РУ-0,4 кВ вводного ящика и кабельных наконечников кабельной линии 0,4 кВ, отходящей в сторону ГРЩ-2 дома №45, лит. А по ул. Пионерская. (через распределительную сеть дома №45 лит. А)	0,4	2,8	3	0,35

В том числе опосредованно присоединенные абоненты.

Границы балансовой принадлежности объектов электроэнергетики (энергопринимающих устройств) и эксплуатационной ответственности сторон:

Описание границ балансовой принадлежности объектов электроэнергетики (энергопринимающих устройств)	Описание границ эксплуатационной ответственности сторон
Границы балансовой принадлежности и эксплуатационной ответственности определяются соглашением между балансодержателем сети и Заявителем.	

3. У сторон на границе балансовой принадлежности объектов электроэнергетики (энергопринимающих устройств) находятся следующие технологически соединенные элементы электрической сети:

Наименование электроустановки (оборудования) сетевой организации	Наименование электроустановки (оборудования) заявителя
Не предусмотрено.	

У сторон в эксплуатационной ответственности находятся следующие технологически соединенные элементы электрической сети:

Наименование электроустановки (оборудования), находящейся в эксплуатации сетевой организации	Наименование электроустановки (оборудования), находящейся в эксплуатации заявителя
Не предусмотрено.	

4. Характеристики установленных измерительных комплексов содержатся в акте допуска прибора учета электрической энергии в эксплуатацию.

5. Устройства защиты, релейной защиты, противоаварийной и режимной автоматики: в соответствии с однолинейной схемой.

6. Автономный резервный источник питания: не предусмотрено.

7. Прочие сведения: Акт о технологическом присоединении: №10-4849-ОП (рег. №69547 от 13.04.20010 г.) – аннулируется.

8. Схематично границы балансовой принадлежности объектов электроэнергетики (энергопринимающих устройств) и эксплуатационной ответственности сторон указаны в приведенной ниже однолинейной схеме присоединения энергопринимающих устройств.

Границы балансовой принадлежности и эксплуатационной ответственности определяются соглашением между балансодержателем сети и Заявителем
---





538963  
Камешна

9. Стороны подтверждают, что технологическое присоединение энергопринимающих устройств (энергетических установок) к электрической сети сетевой организации выполнено в соответствии с правилами и нормами.

Подписи сторон:

**Сетевая организация:**  
ПАО «Россети Ленэнерго»

Заместитель директора филиала  
ПАО «Россети Ленэнерго» «Кабельная сеть»

/А.С. Семчуков/

**Заявитель:**  
Комитет имущественных отношений  
Санкт-Петербурга

Начальник отдела подготовки торгов

/Е.Ю. Федюшева/



№23-012949-120-142-ОП  
Ершов А.С.  
494-33-15





31.10.2023



МЧС РОССИИ

ГЛАВНОЕ УПРАВЛЕНИЕ  
МИНИСТЕРСТВА РОССИЙСКОЙ ФЕДЕРАЦИИ  
ПО ДЕЛАМ ГРАЖДАНСКОЙ ОБОРОНЫ,  
ЧРЕЗВЫЧАЙНЫМ СИТУАЦИЯМ И ЛИКВИДАЦИИ  
ПОСЛЕДСТВИЙ СТИХИЙНЫХ БЕДСТВИЙ  
ПО Г. САНКТ-ПЕТЕРБУРГУ  
(Главное управление МЧС России  
по г. Санкт-Петербургу)

ул. Большая Морская, д. 40, лит. А  
г. Санкт-Петербург, 190031  
тел. (812) 718-25-05, факс (812) 571-53-34

25.10.2023 № ИИ-130-2566

На № 04-21-20103/23-0-0 от 03.10.2023

Заместителю директора  
СПб ГКУ «Имущество  
Санкт-Петербурга»

Очкивской О.С.

ул. Новгородская, д. 20, лит. А, пом. 2-Н  
Санкт-Петербург, 191124

О предоставлении учетных данных

Уважаемая Ольга Сергеевна!

Главное управление МЧС России по г. Санкт-Петербургу (далее – Главное управление) на Ваш запрос сообщает, что по итогам инвентаризации защитных сооружений гражданской обороны 2018 года, проведенной в соответствии с Постановлением Правительства Санкт-Петербурга от 01.08.2018 № 630, объект недвижимости, расположенный по адресу: Санкт-Петербург, Пионерская ул., д. 47, лит. Б, не является защитным сооружением гражданской обороны.

Заместитель начальника Главного управления  
(по гражданской обороне и защите населения)

Е.В. Цыганов

Петроченков Сергей Владимирович  
8 (812) 247-09-95

СПб ГКУ «Имущество СПб»  
№ 04-21-51684/23-0-0  
от 31.10.2023

