

ПРАВИТЕЛЬСТВО САНКТ- ПЕТЕРБУРГА  
КОМИТЕТ ИМУЩЕСТВЕННЫХ ОТНОШЕНИЙ САНКТ-ПЕТЕРБУРГА

**РЕШЕНИЕ**

о проведении аукциона на право заключения договора аренды объекта нежилого фонда,  
находящегося в государственной собственности Санкт-Петербурга

от 06.02.2024

№ 05-25-4338/24-0-0

В соответствии с распоряжением Комитета имущественных отношений Санкт-Петербурга от 31.07.2019 № 127-р «О проведении аукционов на право заключения договоров аренды объектов нежилого фонда, находящихся в государственной собственности Санкт-Петербурга»:

1. Провести торги в форме аукциона на право заключения договора аренды объекта нежилого фонда (далее – Аукцион), находящегося в государственной собственности Санкт-Петербурга (далее – Объект), расположенного по адресу: Санкт-Петербург, г. Ломоносов, ул. Победы, д. 15, литера А, пом. 2-Н.

Район Санкт-Петербурга: Петродворцовый

Кадастровый номер: 78:40:2053103:3741

Этаж: 1

Общая площадь: 44,5 кв.м

Входы: 1 отдельный со двора

Элементы благоустройства: электроснабжение, отопление, водоснабжение, канализация

Целевое назначение: нежилое

2. Акционерному обществу «Фонд имущества Санкт-Петербурга» обеспечить организацию Аукциона.

3. Проведение Аукциона осуществляется в электронной форме.

4. Установить, что:

4.1. Договор аренды Объекта заключается на 10 лет.

4.2. Начальная цена составляет 197 633,72 (Сто девяносто семь тысяч шестьсот тридцать три рубля 72 копейки) (без учета НДС).

5. Ограничения, обременения в отношении Объекта, определяемые в соответствии с заключениями уполномоченных исполнительных органов государственной власти и сведениями из Единого государственного реестра недвижимости: Объект расположен в границах зон охраны и (или) защитных зон объектов культурного наследия на территории Санкт-Петербурга: единой зоне регулирования застройки и хозяйственной деятельности (участок ЗРЗ(21)40).

6. Информация о наличии (отсутствии) перепланировок/переустройства Объекта, не согласованных в установленном порядке: самовольное переустройство.

7. Информация о наличии (отсутствии) технологического присоединения энергопринимающих устройств, необходимых для электроснабжения Объекта к электрическим сетям: 3 (три) кВА.

8. Участниками Аукциона могут являться только физические лица, не являющиеся индивидуальными предпринимателями и применяющие специальный налоговый режим «Налог на профессиональный доход», субъекты малого и среднего предпринимательства, имеющие право на поддержку органами государственной власти и органами местного самоуправления в соответствии с частями 3 и 5 статьи 14 Федерального закона от 24.07.2007 №209-ФЗ «О развитии малого и среднего предпринимательства в Российской Федерации», или организации, образующие инфраструктуру поддержки субъектов малого и среднего предпринимательства.

Заместитель  
Комитета

председателя

ДОКУМЕНТ ПОДПИСАН  
ЭЛЕКТРОННОЙ ПОДПИСЬЮ

Сертификат 30A938D147CAB513E536F99D7AA574DC  
Владелец Федоров Кирилл Валентинович  
Действителен с 15.06.2023 по 07.09.2024

К.В.Федоров

**Филиал публично-правовой компании "Роскадастр" по Санкт-Петербургу**  
полное наименование органа регистрации прав


Выписка из Единого государственного реестра недвижимости об основных характеристиках и зарегистрированных правах на объект недвижимости

Сведения об основных характеристиках объекта недвижимости

На основании запроса от 31.01.2024, поступившего на рассмотрение 31.01.2024, сообщаем, что согласно записям Единого государственного реестра недвижимости:

Раздел 1 Лист 1

Помещение			
вид объекта недвижимости			
Лист № 1 раздела 1	Всего листов раздела 1: 1	Всего разделов: 3	Всего листов выписки: 3
31.01.2024г. № КУВИ-001/2024-31269809			
Кадастровый номер:	78:40:2053103:3741		
Номер кадастрового квартала:	78:40:2053103		
Дата присвоения кадастрового номера:	14.09.2012		
Ранее присвоенный государственный учетный номер:	Инвентарный номер б/н; Кадастровый номер 78:20531В:0:4:2		
Местоположение:	Санкт-Петербург, г. Ломоносов, ул. Победы, д. 15, литера. А, пом. 2-Н		
Площадь, м2:	44.5		
Назначение:	Нежилое		
Наименование:	помещение		
Номер, тип этажа, на котором расположено помещение, машино-место	Этаж № 1		
Вид жилого помещения:	данные отсутствуют		
Кадастровая стоимость, руб:	7708262.48		
Кадастровые номера иных объектов недвижимости, в пределах которых расположен объект недвижимости:	78:40:2053103:3018		
Виды разрешенного использования:	данные отсутствуют		
Сведения об отнесении жилого помещения к определенному виду жилых помещений специализированного жилищного фонда, к жилым помещениям наемного дома социального использования или наемного дома коммерческого использования:	данные отсутствуют		
Статус записи об объекте недвижимости:	Сведения об объекте недвижимости имеют статус "актуальные, ранее учтенные"		
Особые отметки:	данные отсутствуют		
Получатель выписки:	МИРОНОВА ОЛЬГА АНАТОЛЬЕВНА, действующий(ая) на основании документа "" САНКТ-ПЕТЕРБУРГСКОЕ ГОСУДАРСТВЕННОЕ КАЗЕННОЕ УЧРЕЖДЕНИЕ "ИМУЩЕСТВО САНКТ-ПЕТЕРБУРГА"		

 ДОКУМЕНТ ПОДПИСАН ЭЛЕКТРОННОЙ ПОДПИСЬЮ Сертификат: 00ВВ056В7401СВ38D2В3576АСDС8425108 Владелец: ФЕДЕРАЛЬНАЯ СЛУЖБА ГОСУДАРСТВЕННОЙ РЕГИСТРАЦИИ, КАДАСТРА И КАРТОГРАФИИ Действителен: с 27.06.2023 по 19.09.2024
---

полное наименование должности	инициалы, фамилия
-------------------------------	-------------------

## Выписка из Единого государственного реестра недвижимости об основных характеристиках и зарегистрированных правах на объект недвижимости

## Сведения о зарегистрированных правах

Помещение			
вид объекта недвижимости			
Лист № 1 раздела 2	Всего листов раздела 2: 1	Всего разделов: 3	Всего листов выписки: 3
31.01.2024г. № КУВИ-001/2024-31269809			
Кадастровый номер:		78:40:2053103:3741	

1	Правообладатель (правообладатели):	1.1	Санкт-Петербург
	Сведения о возможности предоставления третьим лицам персональных данных физического лица:	1.1.1	данные отсутствуют
2	Вид, номер, дата и время государственной регистрации права:	2.1	Собственность 78-78-81/008/2014-197 29.07.2014 00:00:00
4	Сведения об осуществлении государственной регистрации сделки, права, ограничения права без необходимого в силу закона согласия третьего лица, органа:	4.1	данные отсутствуют
5	Ограничение прав и обременение объекта недвижимости:	не зарегистрировано	
6	Заявленные в судебном порядке права требования:	данные отсутствуют	
7	Сведения о возражении в отношении зарегистрированного права:	данные отсутствуют	
8	Сведения о возможности предоставления третьим лицам персональных данных физического лица	данные отсутствуют	
9	Сведения о наличии решения об изъятии объекта недвижимости для государственных и муниципальных нужд:	данные отсутствуют	
10	Сведения о невозможности государственной регистрации без личного участия правообладателя или его законного представителя:	данные отсутствуют	
11	Правопритязания и сведения о наличии поступивших, но не рассмотренных заявлений о проведении государственной регистрации права (перехода, прекращения права), ограничения права или обременения объекта недвижимости, сделки в отношении объекта недвижимости:	отсутствуют	

полное наименование должности	 ДОКУМЕНТ ПОДПИСАН ЭЛЕКТРОННОЙ ПОДПИСЬЮ	инициалы, фамилия
	Сертификат: 00BV056B7401CB38D2B3576ACDC8425108 Владелец: ФЕДЕРАЛЬНАЯ СЛУЖБА ГОСУДАРСТВЕННОЙ РЕГИСТРАЦИИ, КАДАСТРА И КАРТОГРАФИИ Действителен: с 27.06.2023 по 19.09.2024	

Выписка из Единого государственного реестра недвижимости об основных характеристиках и зарегистрированных правах на объект недвижимости  
 План расположения помещения, машино-места на этаже (плане этажа)

Помещение			
вид объекта недвижимости			
Лист № 1 раздела 5	Всего листов раздела 5: 1	Всего разделов: 3	Всего листов выписки: 3
31.01.2024г. № КУВИ-001/2024-31269809			
Кадастровый номер: 78:40:2053103:3741		Номер этажа (этажей): 1	



Масштаб 1

полное наименование должности	 ДОКУМЕНТ ПОДПИСАН ЭЛЕКТРОННОЙ ПОДПИСЬЮ	инициалы, фамилия
	Сертификат: 00ВВ056В7401СВ38D2В3576АСDС8425108 Владелец: ФЕДЕРАЛЬНАЯ СЛУЖБА ГОСУДАРСТВЕННОЙ РЕГИСТРАЦИИ, КАДАСТРА И КАРТОГРАФИИ Действителен: с 27.06.2023 по 19.09.2024	

**РАСЧЕТ**

арендной платы за нежилое помещение  
к договору аренды нежилого фонда

№ от г. по адресу:  
198412, Санкт-Петербург, город Ломоносов, улица Победы, д. 15, литера А, помещение N 2-Н

**1. СПРАВОЧНЫЕ ДАННЫЕ**

- 1.1. Наименование предприятия, арендующего данное помещение  
1.2. Существующие ограничения на использование объекта  
    Офисное: нет Торговое: нет Промышленное: нет  
1.3. Арендваемая площадь (м.кв.): 44.50  
1.4. Занимаемые этажи: 1 этаж

Тех.этаж: нет;

- 1.5. Состояние помещения: нормальное  
1.6. Вход в помещение: отдельный со двора  
1.7. Тип здания: капитальное  
1.8. Благоустройства: Водоснабжение: есть; Электроснабжение: есть;  
    Отопление: есть; Канализация: есть;  
1.9. Коэффициент социальной значимости арендатора: 1.0  
1.10. Расположение:  
    Зона: 4  
    Координата X: 83 250 Координата Y: 90 872

**2. РАСЧЕТ АРЕНДНОЙ ПЛАТЫ**

**2.1. Расчетные коэффициенты**

Базовая ставка	2 524.000
Арендный	0.900
Местоположения	1.172
Площади	1.116
Занимаемых этажей	1.000
Состояния помещения	1.000
Входа в помещение	0.850
Типа здания	1.000
Элементов благоустройства	
- водоснабжения	1.000
- канализации	1.000
- отопления	1.000
- электричества	1.000
Ставка арендной платы в РУБ. за м.кв. в год (без льгот):	2 525.472
Ставка арендной платы в РУБ. за м.кв. в год:	2 525.472

Индекс изменения размеров ставки арендной платы 1.758565110

Наилучшее использование: Торговля

Арендная плата при наилучшем использовании:

Без льгот:

В год: 197 633.72 руб. в квартал: 49 408.43 руб. в месяц: 16 469.48 руб.

Средняя стоимость 1 кв.м. в год: 4 441.21 руб.

Общая арендуемая площадь по договору: 44.50 (помещений: 1)

Количество объектов в расчете: 1

Арендная плата при наилучшем использовании:

Без льгот:

В год: 197 633.72 руб. в квартал: 49 408.43 руб. в месяц: 16 469.48 руб.

С учетом коэффициента социальной значимости:

В год: 197 633.72 руб. в квартал: 49 408.43 руб. в месяц: 16 469.48 руб.

Средняя стоимость 1 кв.м. в год: 4 441.21 руб.

Дата расчета: 31.01.2024 Исполнитель: \_\_\_\_\_



Миронова О.А.



## СПРАВКА ДЛЯ РАСЧЕТА АРЕНДНОЙ ПЛАТЫ



## 1. Сведения об объекте.

## Адрес объекта:

Район	Петродворцовый	Улица	город Ломоносов, улица Победы		
Номер дома	15	Корпус		Литера	A

Описательный адрес (угловых и сквозных строений):

улица Победы, дом 15

## Тип здания:

- Капитальное  
 Капитальное деревянное

## Тип объекта аренды:

- здание  
 сооружение  
 помещение(я)  
 часть здания  
 часть сооружения  
 часть(и) помещения(й)

Номер объекта учета \*:

Номер помещения(й) (части(ей)), сдаваемого(ых) в аренду \*\*::

2-Н	2-Н
-----	-----

## Занимаемые этажи:

- 1-й этаж  
 2-й этаж (с лифтом)  
 2-й этаж (без лифта)  
 Выше 2-го (с лифтом)  
 Выше 2-го (без лифта)  
 Подвал (с заглублением до 1.5 м включительно)  
 Подвал (с заглублением более 1.5 м)  
 Цоколь (с заглублением до 0.5 м включительно)  
 Цоколь (с заглублением более 0.5 м)

## Элементы благоустройства здания:

- Электроснабжение  
 Водоснабжение  
 Отопление  
 Канализация

## Элементы благоустройства объекта учета \*:

- Электроснабжение  
 Водоснабжение  
 Отопление  
 Канализация

## Элементы благоустройства объекта аренды \*\*::

- Электроснабжение  
 Отопление  
 Водоснабжение  
 Канализация

Технический этаж

Входы в помещение:	Количество:	Номера по ситуационному плану:
С улицы отдельных:		
С улицы общих:		
Со двора отдельных:	1	1
Со двора общих:		
Через проходную:		

Общая площадь здания (кв. м):  
(заполняется при учете ПОН)

Общая площадь объекта учета (кв. м):

Общая площадь помещения(й) (части(ей)),  
сдаваемого в аренду на занимаемом этаже (кв.м):

Коэффициент потребительских качеств \*\*\*:

Общая площадь помещения(й) (части(ей)), сдаваемого(ых) в  
аренду на занимаемом этаже,

с учетом коэффициента потребительских качеств \*\*\*(кв. м):

Общая площадь объекта аренды (кв.м):

44.5	
44.5	2-Н
44.5	

## Примечание:

Общая площадь объекта учета по сведениям Единого государственного реестра недвижимости: 44.5 кв.м

В 2012 году в филиал ФГБУ «ФКП Росреестра» по Санкт-Петербургу сведения о помещении были переданы для включения в Государственный кадастр недвижимости (с 01.01.2017 - Единый государственный реестр недвижимости) – верно/неверно (ненужное зачеркнуть)

Сведения о перепланировке и т.д.

Характеристики и типы входов в объект аренды указаны согласно Выписке от 04.09.2023 из ЕГРН № КУВИ-001/2023-201111596. Элементы благоустройства объекта аренды указаны по состоянию на 09.10.2023.

\* не заполняется при учете первичного объекта недвижимости

\*\* не заполняется, если объектом аренды является здание, сооружение

\*\*\* не заполняется, если объект аренды соответствует объекту учета

**2. Схема расположения входов.**



- границы строения

Дополнительные сведения о строении: \_\_\_\_\_

**3. Ведомость координат центров входов.**

№ п/п	Характерная точка	№ вх.	Координаты центра входа		Примечание
			X, м	Y, м	
1	А	1	83250.23	90872.71	

Исполнитель: Граевская О.С.  
 Начальник ПИБ Южное департамента  
 кадастровой деятельности:  
 Дата: 11 октября 2023 года

М.Д.Ботева Заместитель начальника ПИБ Южное департамента кадастровой деятельности Район: Петродворцовый

Н.М. Соловьева





ПРАВИТЕЛЬСТВО САНКТ-ПЕТЕРБУРГА  
КОМИТЕТ ПО КОНТРОЛЮ ЗА ИМУЩЕСТВОМ  
САНКТ-ПЕТЕРБУРГА

АКТ  
обследования объекта нежилого фонда

Санкт-Петербург

01 ноября 2023 года

Обследование начато в «16» час. «46» мин.  
Обследование окончено в «16» час. «51» мин.

На основании задания Комитета по контролю за имуществом Санкт-Петербурга от 30 октября 2023 года № 8079 сотрудниками Комитета по контролю за имуществом Санкт-Петербурга:

главным специалистом отдела контроля имущества Управления контроля использования имущества южных районов Санкт-Петербурга Бабаенко С.В.;

ведущим специалистом отдела контроля имущества Управления контроля использования имущества южных районов Санкт-Петербурга Кевлишвили В.В.

в присутствии:

проведено обследование помещения, расположенного по адресу: Санкт-Петербург, город Ломоносов, улица Победы, дом 15, литера А, помещение 2-Н (далее – Объект).

**Кадастровый номер Объекта:** 78:40:2053103:3741.

**Реестровый номер Объекта (при наличии):** 0017K0398H0001.

**Технические характеристики Объекта согласно информационным ресурсам и технической документации (при наличии):** площадь: 44.5 кв.м. Этаж: первый. Вход: отдельный со двора. Элементы благоустройства: электроснабжение, водоснабжение/водоотведение, теплоснабжение.

**Статус объекта культурного наследия:** сведения отсутствуют.

**Основание пользования (при наличии):** вещные права: право государственной собственности Санкт-Петербурга (рег. № 78-78-81/008/2014-197 от 29.07.2014), обязательственные права: отсутствуют.

**В ходе обследования проводилось:** осмотр, фотофиксация (Olimpus Tough TG-4(№ 3400579)).

**Обследование проводилось с использованием документов технического и кадастрового учета:** выписки из ЕГРН (далее - План), приложенной к письму СПб ГКУ "Имущество Санкт-Петербурга" от 25.10.2023 № 04-07-21913/23-0-0.

**В результате проведения обследования установлено:**

Доступ:

Обеспечен

Не обеспечен

Объект:

Используется

Не используется

Состояние Объекта\*:

Евростандарт

Удовлетворительное

Отличное

Неудовлетворительное

Нормальное

В



**Вид использования Объекта:** не используется.

**Пользователь:** не выявлен.

**Перепланировка/переустройство:** в ч.п. 4 отсутствует раковина, установлен унитаз (фото 6); в ч.п. 2 установлены 2 раковины (фото 8).

**Иные лица, использующие Объект:** сведения отсутствуют

**Подключение к сетям инженерного обеспечения (при наличии):**

<input checked="" type="checkbox"/> электроснабжения <hr/> <small>(указывается основание подключения (при наличии)**</small>	<input checked="" type="checkbox"/> водоснабжения/водоотведения <hr/> <small>(указывается основание подключения (при наличии)**</small>
<input type="checkbox"/> газоснабжения <hr/> <small>(указывается основание подключения(при наличии)**</small>	<input checked="" type="checkbox"/> теплоснабжения <hr/> <small>(указывается основание подключения(при наличии)**</small>

**Применение контрольно-кассовой техники на Объекте:**

<input type="checkbox"/> применяется	<input checked="" type="checkbox"/> не применяется
--------------------------------------	--

**Дополнительная информация:** доступ на Объект обеспечен представителем СПб ГКУ «Жилищное агентство Петродворцового района Санкт-Петербурга». По визуальным признакам Объект не используется. Количество входов на Объект и их расположение соответствует Плану.

**Выявленные нарушения:** несоответствие планировки Объекта документам технического и кадастрового учета.

**Приложение:**

<input checked="" type="checkbox"/> Фототаблица	<input checked="" type="checkbox"/> Копии документов технического учета
Иное:	
<hr/> <b>Главный специалист</b> <small>(должность лица, проводившего обследование)</small>	<hr/> <b>/ Бабаенко С.В. /</b> <small>(подпись) (фамилия, имя, отчество)</small>
<hr/> <b>Ведущий специалист</b> <small>(должность лица, проводившего обследование)</small>	<hr/> <b>/ Кевлишвили В.В. /</b> <small>(подпись) (фамилия, имя, отчество)</small>

Копия акта получена \*\*\*  

---


(ФИО правообладателя (пользователя) Объекта, его уполномоченного представителя (при наличии документов, подтверждающих полномочия))

\*В соответствии с классификацией состояния объектов, указанных в постановлении Правительства Санкт-Петербурга от 21.12.2005 № 1958 «О порядке определения базовых ставок и коэффициентов, применяемых при расчете арендной платы за объекты нежилого фонда, арендодателем которых является Санкт-Петербург»  
\*\*Указывается на основании документов, представленных пользователем Объекта  
\*\*\*Предоставляется по письменному запросу правообладателя (пользователя) Объекта, его уполномоченного представителя



ФОТОТАБЛИЦА

Фото 1	
Описание:	Адресная табличка

Фото 2	
Описание:	Вход на Объект

Ответственные за проведение обследования: \_\_\_\_\_ / Бабаенко С.В. /  
\_\_\_\_\_ / Кевлишвили В.В. /

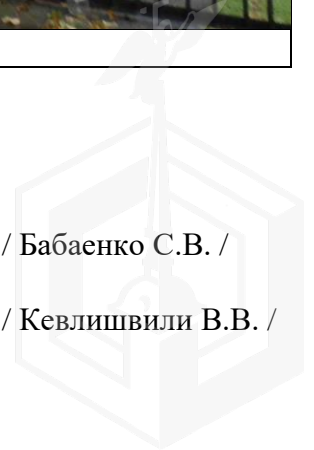


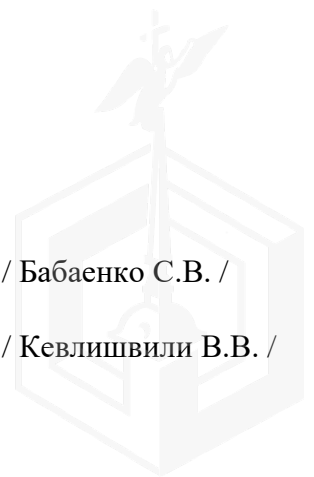
Фото 3	 A photograph showing a hallway with light-colored walls and a brown carpet. A white radiator is mounted on the wall. An open white door is visible on the right, leading to another room. A person's legs and feet are visible in the doorway.
Описание:	Вид внутри Объекта

Фото 4	 A close-up photograph of a white radiator in the corner of a room. The walls are light-colored, and the floor is covered with brown carpeting.
Описание:	Вид внутри Объекта

Ответственные за проведение обследования:

\_\_\_\_\_ / Бабаенко С.В. /

\_\_\_\_\_ / Кевлишвили В.В. /

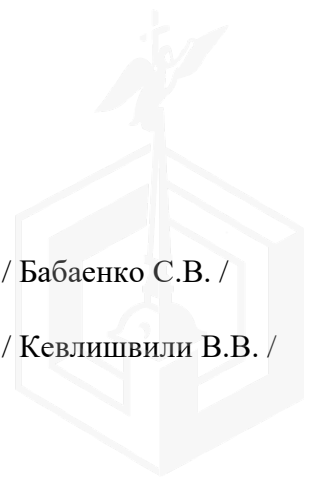




Ответственные за проведение обследования:

\_\_\_\_\_ / Бабаенко С.В. /

\_\_\_\_\_ / Кевлишвили В.В. /





Ответственные за проведение обследования:

\_\_\_\_\_ / Бабаенко С.В. /

\_\_\_\_\_ / Кевлишвили В.В. /

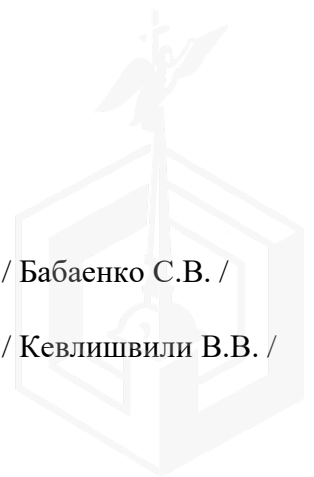


Фото 9	
Описание:	Вид внутри Объекта

Фото 10	
Описание:	Вид внутри Объекта

Ответственные за проведение обследования:

\_\_\_\_\_ / Бабаенко С.В. /

\_\_\_\_\_ / Кевлишвили В.В. /

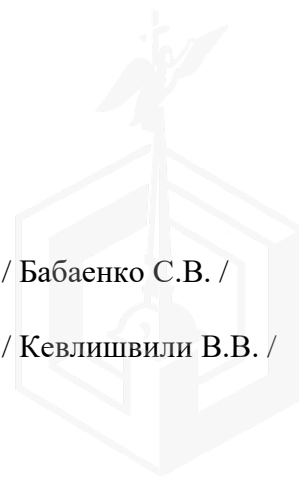
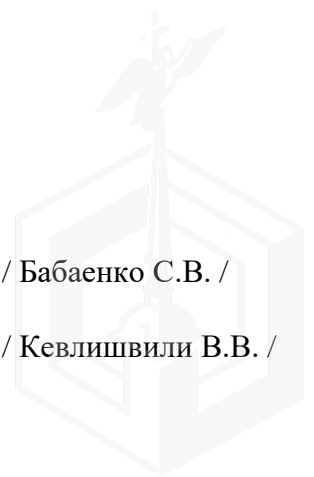


Фото 11	
Описание:	Вид внутри Объекта

Ответственные за проведение обследования:

\_\_\_\_\_ / Бабаенко С.В. /

\_\_\_\_\_ / Кевлишвили В.В. /





ПРАВИТЕЛЬСТВО САНКТ-ПЕТЕРБУРГА

КОМИТЕТ ПО ГОСУДАРСТВЕННОМУ  
КОНТРОЛЮ, ИСПОЛЬЗОВАНИЮ  
И ОХРАНЕ ПАМЯТНИКОВ ИСТОРИИ  
И КУЛЬТУРЫ

САНКТ-ПЕТЕРБУРГСКОЕ  
ГОСУДАРСТВЕННОЕ КАЗЕННОЕ  
УЧРЕЖДЕНИЕ  
"ЦЕНТР ИНФОРМАЦИОННОГО  
ОБЕСПЕЧЕНИЯ ОХРАНЫ ОБЪЕКТОВ  
КУЛЬТУРНОГО НАСЛЕДИЯ"  
(СПб ГКУ ЦИОООН)

ул. Зодчего Росси, д. 1-3, Санкт-Петербург, 191011  
тел. (812) 417-2232  
<http://cioookn.kgiop.gov.spb.ru>

Заместителю директора  
СПб ГКУ "Имущество Санкт-Петербурга"

Очкивской О.С.

№01-43-21604/23-0-1 от 05.09.2023

№ 01-43-21604/23-0-0 от 05.09.2023

На № 04-07-18143/23-0-0 от 04.09.2023

На Ваше обращение сообщаем, что объект по адресу: **Санкт-Петербург, город Ломоносов, улица Победы, дом 15, литера А** не относится к числу объектов (выявленных объектов) культурного наследия.

Объект расположен в границах зон охраны и (или) защитных зон объектов культурного наследия на территории Санкт-Петербурга: единой зоне регулирования застройки и хозяйственной деятельности (участок ЗРЗ(21)40).

Требования по сохранению исторических зданий\* и режим использования земель в границах зон охраны объектов культурного наследия на территории Санкт-Петербурга установлен Законом Санкт-Петербурга от 19.01.2009 N 820-7 (в редакции, вступившей в силу 16.04.2023) "О границах объединенных зон охраны объектов культурного наследия, расположенных на территории Санкт-Петербурга, режимах использования земель и требованиях к градостроительным регламентам в границах указанных зон".

\*Исторические здания - здания (строения, сооружения) различных исторических периодов не состоящие на государственной охране как объекты культурного наследия: в центральных районах -построенные до 1917 г.: в остальных районах - до 1957 г. и деревянные 1-2 этажные здания, построенные до 1917 г. (год постройки включительно).

В соответствии с п.1 статьи 34.1. Федерального закона от 25.06.2002 № 73-ФЗ "Защитными зонами объектов культурного наследия являются территории, которые прилегают к включенным в реестр памятникам и ансамблям (за исключением указанных в пункте 2 настоящей статьи объектов культурного наследия) и в границах которых в целях обеспечения сохранности объектов культурного наследия и композиционно-видовых связей (панорам) запрещаются строительство объектов капитального строительства и их реконструкция, связанная с изменением их параметров (высоты, количества этажей, площади), за исключением строительства и реконструкции линейных объектов".

Начальник отдела информации об  
объектах культурного наследия и  
режимах зон охраны

ДОКУМЕНТ ПОДПИСАН  
ЭЛЕКТРОННОЙ ПОДПИСЬЮ

Сертификат 00CDFC792B66C41EB232883D93E72D081D  
Владелец Коробкова Елена Валентиновна  
Действителен с 11.10.2022 по 04.01.2024

Е.В. Коробкова

Петрова А.А.  
(812) 417-43-46



09.01.2024



МЧС РОССИИ

**ГЛАВНОЕ УПРАВЛЕНИЕ  
МИНИСТЕРСТВА РОССИЙСКОЙ ФЕДЕРАЦИИ  
ПО ДЕЛАМ ГРАЖДАНСКОЙ ОБОРОНЫ,  
ЧРЕЗВЫЧАЙНЫМ СИТУАЦИЯМ И ЛИКВИДАЦИИ  
ПОСЛЕДСТВИЙ СТИХИЙНЫХ БЕДСТВИЙ  
ПО Г. САНКТ-ПЕТЕРБУРГУ  
(Главное управление МЧС России  
по г. Санкт-Петербургу)**

ул. Большая Морская, д. 40, лит. А  
г. Санкт-Петербург, 190031  
тел. (812) 718-25-05, факс (812) 571-53-34

27.12.2023 № 117-130-3223

На № 04-21-26334/23-0-0 от 20.12.2023

Заместителю директора  
СПб ГКУ «Имущество  
Санкт-Петербурга»

Очкивской О.С.


ул. Новгородская, д. 20, лит. А, пом. 2-Н  
Санкт-Петербург, 191124

О предоставлении учетных данных

Уважаемая Ольга Сергеевна!

Главное управление МЧС России по г. Санкт-Петербургу (далее – Главное управление) на Ваш запрос сообщает, что по итогам инвентаризации защитных сооружений гражданской обороны 2018 года, проведенной в соответствии с Постановлением Правительства Санкт-Петербурга от 01.08.2018 № 630, объект недвижимости, расположенный по адресу: Санкт-Петербург, г. Ломоносов, ул. Победы, д. 15, лит. А, пом. 2-Н, не является защитным сооружением гражданской обороны.

Заместитель начальника Главного управления  
(по гражданской обороне и защите населения)

 Е.В. Цыганов

Петроченков Сергей Владимирович  
8 (812) 247-09-95

СПб ГКУ «Имущество СПб»  
№ 04-21-166/24-0-0  
от 09.01.2024



## А К Т

### об осуществлении технологического присоединения

№ 121/КМО

от " 11 " 11 2016 г.

Акционерное общество «Санкт-Петербургские электрические сети» (АО «СПб ЭС»), именуемое в дальнейшем «Сетевая организация», в лице Акционерного общества «Петродворцовая электросеть» (АО «ПЭС»), действующего на основании Агентского договора от 20.10.2015 № 126/15/С, в лице главного инженера Милотина Сергея Ивановича, действующего на основании доверенности от 01.10.2015 № 390/2, с одной стороны, и

Комитет имущественных отношений Санкт-Петербурга, в лице \_\_\_\_\_

ЗАМЕСТИТЕЛЯ ПРЕДСЕДАТЕЛЯ \_\_\_\_\_

ГЕРМАНА АЛЕКСАНДРА ВИКТОРОВИЧА \_\_\_\_\_

действующего на основании Дов. от 16.08.2016 № 89973-42

с другой стороны, в дальнейшем именуемые сторонами, оформили и подписали настоящий акт о нижеследующем.

Характеристики выполненного присоединения:

максимальная мощность     кВт/3,0кВА по 3 (третьей) категории надежности;

совокупная величина номинальной мощности присоединенных к электрической сети трансформаторов     кВА.

Энергопринимающие устройства заявителя: \_\_\_\_\_ в совокупности с питающей, распределительной и групповых сетями.

№ объекта	Наименование объекта	Адрес объекта
1	Нежилое помещение	Санкт-Петербург, город Ломоносов, улица Победы, д. 15, литера А, пом. 2-Н, 1 этаж, кад. № 78:20531В:0:4:2

Перечень точек присоединения:

№ объекта	Точка присоединения	Источник питания (наименование питающих линий)	Описание точки присоединения	Уровень напряжения (кВ)	Максимальная мощность (кВт)	Величина номинальной мощности присоединенных трансформаторов (кВА)	Категория надежности электроснабжения	Предельное значение коэффициента реактивной мощности (tg φ)	Устройства защиты, релейной защиты, противоаварийной и режимной автоматики
1	КР-0,4кВ д. 15 по ул. Победы от ТП-547	ПС-39, ф. 2,4	КР-0,4кВ д. 15 по ул. Победы от ТП-547	0,38	3,0кВА	-	3		

Приборы учета (измерительные комплексы):

Точка присоединения	Приборы учета			Измерительные трансформаторы тока				Измерительные трансформаторы напряжения			
	Место установки	Тип	Класс точности	Место установки	Тип	Коэффициент трансформации	Класс точности	Место установки	Тип	Коэффициент трансформации	Класс точности
КР-0,4кВ д. 15 по ул. Победы от ТП-547											

Прочие сведения:

Акт разграничения балансовой принадлежности и эксплуатационной ответственности между АО «ПЭС» и СПб ГУП "Вычислительный центр коллективного пользования многоотраслевого комплекса жилищного хозяйства" от 29.01.2008г. аннулирован.

Справка мощности \_\_\_\_\_ - аннулируется.

Технические условия ранее присоединенных энергопринимающих устройств к электрическим сетям согласно фактической схеме электроснабжения \_\_\_\_\_.

Стороны подтверждают, что технологическое присоединение энергопринимающих устройств (энергетических установок) к электрической сети сетевой организации выполнено в соответствии с правилами и нормами.

Заявитель претензий по оказанию услуг к сетевой организации не имеет.

Подписи сторон:

Сетевая организация:  
АО «ПЭС»

**ЗАЯВИТЕЛЬ:**  
Комитет имущественных отношений  
Санкт-Петербурга

Главный инженер

С.И. Милпотин

Дов. от 16.07.2016 № 89923/2

« \_\_\_\_\_ » 20 \_\_\_\_ г.

« \_\_\_\_\_ » \_\_\_\_\_ г.

