

ПРАВИТЕЛЬСТВО САНКТ- ПЕТЕРБУРГА  
КОМИТЕТ ИМУЩЕСТВЕННЫХ ОТНОШЕНИЙ САНКТ-ПЕТЕРБУРГА

РЕШЕНИЕ

о проведении аукциона на право заключения договора аренды объекта нежилого фонда,  
находящегося в государственной собственности Санкт-Петербурга

от 26.02.2024

№ 05-25-7178/24-0-0

В соответствии с распоряжением Комитета имущественных отношений Санкт-Петербурга от 31.07.2019 № 127-р «О проведении аукционов на право заключения договоров аренды объектов нежилого фонда, находящихся в государственной собственности Санкт-Петербурга»:

1. Провести торги в форме аукциона на право заключения договора аренды объекта нежилого фонда (далее – Аукцион), находящегося в государственной собственности Санкт-Петербурга (далее – Объект), расположенного по адресу: Санкт-Петербург, ул. Васи Алексеева, д. 18, литера А, пом. 10-Н, 11-Н.

Район Санкт-Петербурга: Кировский  
Кадастровый номер: 78:15:0008214:1724

Этаж: 2

Общая площадь помещения: 79,2 кв.м

Входы: 1 общий с улицы

Элементы благоустройства: электроснабжение, водоснабжение, канализация, отопление

Целевое назначение: нежилое

2. Акционерному обществу «Фонд имущества Санкт-Петербурга» обеспечить организацию Аукциона.

3. Проведение Аукциона осуществляется в электронной форме.

4. Установить, что:

4.1. Договор аренды Объекта заключается на 10 лет.

4.2. Начальная цена составляет 444 222,64 (четыреста сорок четыре тысячи двести двадцать два рубля 64 копейки) (без учета НДС).

5. Ограничения, обременения в отношении Объекта, определяемые в соответствии с заключениями уполномоченных исполнительных органов государственной власти и сведениями из Единого государственного реестра недвижимости: Объект расположен в здании, которое не относится к числу объектов (выявленных объектов) культурного наследия, расположено вне границ зон охраны и защитных зон объектов культурного наследия на территории Санкт-Петербурга.

Обязанность арендатора по присоединению Объекта к электросетям.

6. Информация о наличии (отсутствии) перепланировок/переустройства Объекта, не согласованных в установленном порядке: самовольное переустройство.

7. Информация о наличии (отсутствии) технологического присоединения энергопринимающих устройств, необходимых для электроснабжения Объекта к электрическим сетям: сведения о надлежащем присоединении Объекта к электросетям отсутствуют.

8. Участниками Аукциона могут являться только физические лица, не являющиеся индивидуальными предпринимателями и применяющие специальный налоговый режим «Налог на профессиональный доход», субъекты малого и среднего предпринимательства, имеющие право на поддержку органами государственной власти и органами местного самоуправления в соответствии с частями 3 и 5 статьи 14 Федерального закона от 24.07.2007 № 209-ФЗ «О развитии малого и среднего предпринимательства в Российской Федерации», или организации, образующие инфраструктуру поддержки субъектов малого и среднего предпринимательства.

Заместитель  
председателя Комитета

ДОКУМЕНТ ПОДПИСАН  
ЭЛЕКТРОННОЙ ПОДПИСЬЮ

Сертификат 30A938D147CAB513E536F99D7AA574DC  
Владелец Федоров Кирилл Валентинович  
Действителен с 15.06.2023 по 07.09.2024

К.В.Фёдоров

РАСЧЕТ

арендной платы за нежилое помещение  
к договору аренды нежилого фонда

№ от г. по адресу:

г. Санкт-Петербург, улица Васи Алексеева, д. 18, литера А, помещение N 10-Н, 11-Н

1. СПРАВОЧНЫЕ ДАННЫЕ

1.1. Наименование предприятия, арендующего данное помещение

1.2. Существующие ограничения на использование объекта

Офисное: нет Торговое: нет Промышленное: нет

1.3. Арендваемая площадь (м.кв.): 79.20

1.4. Занимаемые этажи: 2 этаж

Тех.этаж: нет;

1.5. Состояние помещения: удовлетворительное

1.6. Вход в помещение: общий с улицы

1.7. Тип здания: капитальное

1.8. Благоустройства: Водоснабжение: есть; Электроснабжение: есть;

Отопление: есть; Канализация: есть;

1.9. Коэффициент социальной значимости арендатора: 1.0

1.10. Расположение:

Зона: 2

Координата X: 111 259

Координата Y: 87 912

2. РАСЧЕТ АРЕНДНОЙ ПЛАТЫ

2.1. Расчетные коэффициенты

Базовая ставка	9 527.000
Арендный	0.700
Местоположения	0.718
Площади	1.097
Занимаемых этажей	0.750
Состояния помещения	0.920
Входа в помещение	0.880
Типа здания	1.000
Элементов благоустройства	
- водоснабжения	1.000
- канализации	1.000
- отопления	1.000
- электричества	1.000
Ставка арендной платы в РУБ. за м.кв. в год (без льгот):	3 189.459
Ставка арендной платы в РУБ. за м.кв. в год:	3 189.459

Индекс изменения размеров ставки арендной платы 1.758565110

Наилучшее использование: Торговля

Арендная плата при наилучшем использовании:

Без льгот:

В год: 444 222.64 руб. в квартал: 111 055.66 руб. в месяц: 37 018.55 руб.

Средняя стоимость 1 кв.м. в год: 5 608.87 руб.

Общая арендуемая площадь по договору: 79.20 (помещений: 1)

Количество объектов в расчете: 1

Арендная плата при наилучшем использовании:


Без льгот:

В год: 444 222.64 руб. в квартал: 111 055.66 руб. в месяц: 37 018.55 руб.

С учетом коэффициента социальной значимости:

В год: 444 222.64 руб. в квартал: 111 055.66 руб. в месяц: 37 018.55 руб.

Средняя стоимость 1 кв.м. в год: 5 608.87 руб.

Дата расчета: 16.02.2024 Исполнитель: 

Ваулина А.А.

# СПРАВКА ДЛЯ РАСЧЕТА АРЕНДНОЙ ПЛАТЫ



## 1. Сведения об объекте.

Адрес объекта:

Район	Кировский	Улица	улица Васи Алексеева	
Номер дома	18	Корпус	Литера	А

Описательный адрес (угловых и сквозных строений): улица Васи Алексеева, дом 18

Тип здания:

<input checked="" type="checkbox"/>	Капитальное
<input type="checkbox"/>	Капитальное деревянное

Тип объекта аренды:

<input type="checkbox"/>	здание	<input type="checkbox"/>	часть здания
<input type="checkbox"/>	сооружение	<input type="checkbox"/>	часть сооружения
<input checked="" type="checkbox"/>	помещение(я)	<input type="checkbox"/>	часть(и) помещения(й)

Номер объекта учета \*:

Номер помещения(й) (части(ей)), сдаваемого(ых) в аренду \*\*:

10-Н, 11-Н	10-Н, 11-Н
------------	------------

Занимаемые этажи:

<input type="checkbox"/>	1-й этаж
<input type="checkbox"/>	2-й этаж (с лифтом)
<input checked="" type="checkbox"/>	2-й этаж (без лифта)
<input type="checkbox"/>	Выше 2-го (с лифтом)
<input type="checkbox"/>	Выше 2-го (без лифта)
<input type="checkbox"/>	Подвал (с заглублением до 1.5 м включительно)
<input type="checkbox"/>	Подвал (с заглублением более 1.5 м)
<input type="checkbox"/>	Цоколь (с заглублением до 0.5 м включительно)
<input type="checkbox"/>	Цоколь (с заглублением более 0.5 м)

Элементы благоустройства здания:

<input checked="" type="checkbox"/>	Электроснабжение
<input checked="" type="checkbox"/>	Водоснабжение
<input checked="" type="checkbox"/>	Отопление
<input checked="" type="checkbox"/>	Канализация

Элементы благоустройства объекта учета \*:

<input checked="" type="checkbox"/>	Электроснабжение
<input checked="" type="checkbox"/>	Водоснабжение
<input checked="" type="checkbox"/>	Отопление
<input checked="" type="checkbox"/>	Канализация

Элементы благоустройства объекта аренды \*\*:

<input checked="" type="checkbox"/>	Электроснабжение	<input checked="" type="checkbox"/>	Водоснабжение
<input checked="" type="checkbox"/>	Отопление	<input checked="" type="checkbox"/>	Канализация

Технический этаж

Входы в помещение:	Количество:	Номера по ситуационному плану:
С улицы отдельных:		
С улицы общих:	1	1
Со двора отдельных:		
Со двора общих:		
Через проходную:		

Общая площадь здания (кв. м):  
(заполняется при учете ПОН)

Общая площадь объекта учета (кв. м):

Общая площадь помещения(й) (части(ей)),  
сдаваемого в аренду на занимаемом этаже (кв.м):

Коэффициент потребительских качеств \*\*\*:

Общая площадь помещения(й) (части(ей)), сдаваемого(ых) в  
аренду на занимаемом этаже,  
с учетом коэффициента потребительских качеств \*\*\*(кв. м):

Общая площадь объекта аренды (кв.м):

79.2	
79.2	10-Н, 11-Н
79.2	

### Примечание:

Общая площадь объекта учета по сведениям Единого государственного реестра недвижимости: 79.2 кв.м

В 2012 году в филиал ФГБУ «ФКП Росреестра» по Санкт-Петербургу сведения о помещении были переданы для включения в Государственный кадастр недвижимости (с 01.01.2017 - Единый государственный реестр недвижимости) – верно/неверно (ненужное зачеркнуть)

Сведения о перепланировке и т.д.

Характеристики объекта и типы входов в объект аренды указаны согласно Выписке из ЕГРН № КУВИ-001/2023-203804461 от 06.09.2023. Элементы благоустройства объекта аренды указаны по состоянию на 03.10.2023.

\* не заполняется при учете первичного объекта недвижимости

\*\* не заполняется, если объектом аренды является здание, сооружение

\*\*\* не заполняется, если объект аренды соответствует объекту учета

**2. Схема расположения входов.**



— - границы строения

Дополнительные сведения о строении: \_\_\_\_\_

**3. Ведомость координат центров входов.**

№ п/п	Характерная точка	№ вх.	Координаты центра входа		Примечание
			X, м	Y, м	
1	В	1	111259.36	87912.49	

Исполнитель: Осьмов Д.Н.  
 Начальник ПИБ Южное департамента  
 кадастровой деятельности:  
 Дата: 03 октября 2023 года

М.Д.Ботева

Заместитель Начальника ПИБ  
Южное департамента Район:  
кадастровой деятельности

Кировский



Филиал публично-правовой компании "Роскадастр" по Санкт-Петербургу  
полное наименование органа регистрации прав

Выписка из Единого государственного реестра недвижимости об объекте недвижимости

Сведения о характеристиках объекта недвижимости

На основании запроса от 15.02.2024, поступившего на рассмотрение 15.02.2024, сообщаем, что согласно записям Единого государственного реестра недвижимости:


Раздел 1 Лист 1

Помещение			
вид объекта недвижимости			

Лист № 1 раздела 1	Всего листов раздела 1: 2	Всего разделов: 3	Всего листов выписки: 4
--------------------	---------------------------	-------------------	-------------------------

15.02.2024г. № КУВИ-001/2024-48049065	
Кадастровый номер:	78:15:0008214:1724
Номер кадастрового квартала:	78:15:0008214
Дата присвоения кадастрового номера:	14.09.2012

Ранее присвоенный государственный учетный номер:	Кадастровый номер 78:8214:0:14:1
Местоположение:	Санкт-Петербург, ул Васи Алексева, д 18, литера А, пом 10-Н,11-Н
Площадь:	79.2
Назначение:	Нежилое
Наименование:	Нежилое помещение
Номер, тип этажа, на котором расположено помещение, машино-место	Этаж № 2
Вид жилого помещения:	данные отсутствуют
Кадастровая стоимость, руб.:	9739824.68
Кадастровые номера иных объектов недвижимости, в пределах которых расположен объект недвижимости:	78:15:0008214:1017
Кадастровые номера объектов недвижимости, из которых образован объект недвижимости:	данные отсутствуют
Кадастровые номера образованных объектов недвижимости:	данные отсутствуют
Сведения о включении объекта недвижимости в состав предприятия как имущественного комплекса:	данные отсутствуют
Сведения о включении объекта недвижимости в состав единого недвижимого комплекса:	данные отсутствуют
Виды разрешенного использования:	данные отсутствуют
Сведения о включении объекта недвижимости в реестр объектов культурного наследия:	данные отсутствуют
Сведения о кадастровом инженере:	дата завершения кадастровых работ: 16.04.1995

полное наименование должности	 ДОКУМЕНТ ПОДПИСАН ЭЛЕКТРОННОЙ ПОДПИСЬЮ Сертификат: 00ВВ056В7401СВ38D2В3576АСDС8425108 Владелец: ФЕДЕРАЛЬНАЯ СЛУЖБА ГОСУДАРСТВЕННОЙ РЕГИСТРАЦИИ, КАДАСТРА И КАРТОГРАФИИ Действителен: с 27.06.2023 по 19.09.2024	инициалы, фамилия

Помещение			
вид объекта недвижимости			
Лист № 2 раздела 1	Всего листов раздела 1: 2	Всего разделов: 3	Всего листов выписки: 4
15.02.2024г. № КУВИ-001/2024-48049065			
Кадастровый номер:		78:15:0008214:1724	
Сведения об отнесении жилого помещения к определенному виду жилых помещений специализированного жилищного фонда, к жилым помещениям наемного дома социального использования или наемного дома коммерческого использования:		данные отсутствуют	
Статус записи об объекте недвижимости:		Сведения об объекте недвижимости имеют статус "актуальные, ранее учтенные"	
Особые отметки:		Сведения, необходимые для заполнения раздела: 9 - Сведения о части (частях) помещения, отсутствуют.	
Получатель выписки:		Ваулина Анастасия Андреевна, действующий(ая) на основании документа "" САНКТ-ПЕТЕРБУРГСКОЕ ГОСУДАРСТВЕННОЕ КАЗЕННОЕ УЧРЕЖДЕНИЕ "ИМУЩЕСТВО САНКТ-ПЕТЕРБУРГА"	

полное наименование должности	 ДОКУМЕНТ ПОДПИСАН ЭЛЕКТРОННОЙ ПОДПИСЬЮ Сертификат: 00ВВ056В7401СВ38D2В3576АСDС8425108 Владелец: ФЕДЕРАЛЬНАЯ СЛУЖБА ГОСУДАРСТВЕННОЙ РЕГИСТРАЦИИ, КАДАСТРА И КАРТОГРАФИИ Действителен: с 27.06.2023 по 19.09.2024	инициалы, фамилия
-------------------------------	---	-------------------

Выписка из Единого государственного реестра недвижимости об объекте недвижимости  
Сведения о зарегистрированных правах

Помещение			
вид объекта недвижимости			
Лист № 1 раздела 2	Всего листов раздела 2: 1	Всего разделов: 3	Всего листов выписки: 4
15.02.2024г. № КУВИ-001/2024-48049065			
Кадастровый номер:		78:15:0008214:1724	
1	Правообладатель (правообладатели):	1.1	Санкт-Петербург
	Сведения о возможности предоставления третьим лицам персональных данных физического лица:	1.1.1	данные отсутствуют
2	Вид, номер, дата и время государственной регистрации права:	2.1	Собственность 78-01-215/2002-372.1 28.11.2002 00:00:00
3	Сведения об осуществлении государственной регистрации сделки, права без необходимого в силу закона согласия третьего лица, органа:	3.1	данные отсутствуют
4	Ограничение прав и обременение объекта недвижимости:	не зарегистрировано	
5	Договоры участия в долевом строительстве:	не зарегистрировано	
6	Заявленные в судебном порядке права требования:	данные отсутствуют	
7	Сведения о возможности предоставления третьим лицам персональных данных физического лица	данные отсутствуют	
8	Сведения о возражении в отношении зарегистрированного права:	данные отсутствуют	
9	Сведения о наличии решения об изъятии объекта недвижимости для государственных и муниципальных нужд:	данные отсутствуют	
10	Сведения о невозможности государственной регистрации без личного участия правообладателя или его законного представителя:	данные отсутствуют	
11	Правопритязания и сведения о наличии поступивших, но не рассмотренных заявлений о проведении государственной регистрации права (перехода, прекращения права), ограничения права или обременения объекта недвижимости, сделки в отношении объекта недвижимости:	отсутствуют	



ДОКУМЕНТ ПОДПИСАН  
ЭЛЕКТРОННОЙ ПОДПИСЬЮ

Сертификат: 00ВВ056В7401СВ38D2В3576АСDС8425108

Владелец: ФЕДЕРАЛЬНАЯ СЛУЖБА ГОСУДАРСТВЕННОЙ

РЕГИСТРАЦИИ, КАДАСТРА И КАРТОГРАФИИ

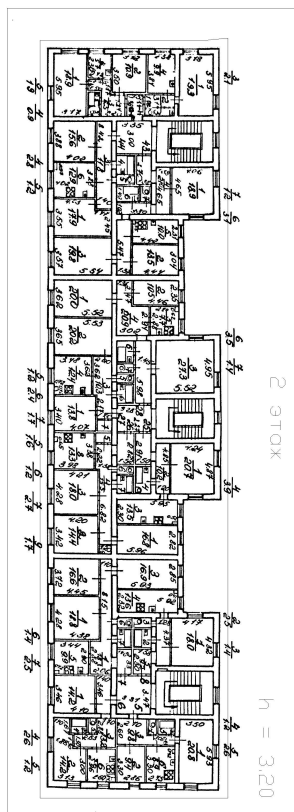
Действителен: с 27.06.2023 по 19.09.2024

полное наименование должности

инициалы, фамилия

Выписка из Единого государственного реестра недвижимости об объекте недвижимости  
 План расположения помещения, машино-места на этаже (плане этажа)

Помещение			
вид объекта недвижимости			
Лист № 1 раздела 8	Всего листов раздела 8: 1	Всего разделов: 3	Всего листов выписки: 4
15.02.2024г. № КУВИ-001/2024-48049065			
Кадастровый номер: 78:15:0008214:1724		Номер этажа (этажей): 2	



Масштаб 1



ДОКУМЕНТ ПОДПИСАН  
 ЭЛЕКТРОННОЙ ПОДПИСЬЮ

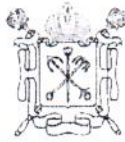
Сертификат: 00ВВ056В7401СВ38D2В3576ACDC8425108

Владелец: ФЕДЕРАЛЬНАЯ СЛУЖБА ГОСУДАРСТВЕННОЙ  
 РЕГИСТРАЦИИ, КАДАСТРА И КАРТОГРАФИИ  
 Действителен: с 27.06.2023 по 19.09.2024

полное наименование должности

инициалы, фамилия





ПРАВИТЕЛЬСТВО САНКТ-ПЕТЕРБУРГА  
КОМИТЕТ ПО КОНТРОЛЮ ЗА ИМУЩЕСТВОМ  
САНКТ-ПЕТЕРБУРГА

АКТ  
обследования объекта нежилого фонда

Санкт-Петербург

20 октября 2023 года

Обследование начато в «13» час. «18» мин.  
Обследование окончено в «13» час. «28» мин.

На основании задания Комитета по контролю за имуществом Санкт-Петербурга от 19 октября 2023 года № 7798 сотрудниками Комитета по контролю за имуществом Санкт-Петербурга:

ведущим специалистом отдела контроля имущества Управления контроля использования имущества южных районов Санкт-Петербурга Кевлишвили В.В.;

главным специалистом отдела контроля имущества Управления контроля использования имущества южных районов Санкт-Петербурга Бабаенко С.В.

в присутствии:

проведено обследование помещения, расположенного по адресу: Санкт-Петербург, улица Васи Алексева, дом 18, литера А, помещение 10-Н, 11-Н (далее – Объект).

**Кадастровый номер Объекта:** 78:15:0008214:1724.

**Реестровый номер Объекта (при наличии):** 0006K0295H0003.

**Технические характеристики Объекта согласно информационным ресурсам и технической документации (при наличии):** площадь: 79.2 кв.м. Этаж: второй. Вход: общий с улицы Элементы благоустройства: электроснабжение, водоснабжение/водоотведение, теплоснабжение.

**Статус объекта культурного наследия:** сведения отсутствуют.

**Основание пользования (при наличии):** вещные права: право государственной собственности Санкт-Петербурга (рег. № 78-01-215/2002-372.1 от 28.11.2002), обязательственные права: отсутствуют.

**В ходе обследования проводилось:** осмотр, фотофиксация (Olimpus Tough TG-4(№ 3400579)).

**Обследование проводилось с использованием документов технического и кадастрового учета:** выписки из ЕГРН (далее – План), приложенной к письму СПб ГКУ "Имущество Санкт-Петербурга" от 13.10.2023 № 04-07-21036/23-0-0.

**В результате проведения обследования установлено:**

**Доступ:**

Обеспечен

Не обеспечен

**Объект:**

Используется

Не используется

**Состояние Объекта\*:**

Евростандарт

Удовлетворительное

Отличное

Неудовлетворительное

Нормальное

В Д

**Вид использования Объекта:** не используется.

**Пользователь:** не выявлен.

**Перепланировка/переустройство:** в пом. 11-Н (ч.п. 4) отсутствует раковина (фото 8); в пом. 10-Н (ч.п. 6) отсутствует раковина (фото 19); в пом. 11-Н (ч.п. 3) отсутствует унитаз (фото 13).

**Иные лица, использующие Объект:** не выявлены.

**Подключение к сетям инженерного обеспечения (при наличии):**

электроснабжения

водоснабжения/водоотведения

\_\_\_\_\_ (указывается основание подключения (при наличии)\*\*

\_\_\_\_\_ (указывается основание подключения (при наличии)\*\*

газоснабжения

теплоснабжения

\_\_\_\_\_ (указывается основание подключения(при наличии)\*\*

\_\_\_\_\_ (указывается основание подключения(при наличии)\*\*

**Применение контрольно-кассовой техники на Объекте:**

применяется

не применяется

**Дополнительная информация:** доступ на Объект обеспечен представителем СПб ГКУ «Жилищное агентство Кировского района Санкт-Петербурга». Количество и расположение входов на Объект соответствует Плану. По визуальным признакам Объект не используется, хозяйственная деятельность на Объекте не осуществляется. Часть пом. 11 (ч.п. 1) захламлена мусором.

**Выявленные нарушения:** несоответствие планировки Объекта документам технического и кадастрового учета.

**Приложение:**

Фототаблица

Копии документов технического учета

Иное:

\_\_\_\_\_ Ведущий специалист  
(должность лица, проводившего обследование)

*В.В.* / Кевлишвили В.В. /  
(подпись) (фамилия, имя, отчество)

\_\_\_\_\_ Главный специалист  
(должность лица, проводившего обследование)


/ Бабаенко С.В. /  
(подпись) (фамилия, имя, отчество)

Копия акта получена \*\*\* \_\_\_\_\_  
(ФИО правообладателя (пользователя) Объекта, его уполномоченного представителя (при наличии документов, подтверждающих полномочия))

\*В соответствии с классификацией состояния объектов, указанных в постановлении Правительства Санкт-Петербурга от 21.12.2005 № 1958 «О порядке определения базовых ставок и коэффициентов, применяемых при расчете арендной платы за объекты нежилого фонда, арендодателем которых является Санкт-Петербург»

\*\*Указывается на основании документов, представленных пользователем Объекта



\*\*\*Предоставляется по письменному запросу правообладателя (пользователя) Объекта, его уполномоченного представителя





ФОТОТАБЛИЦА



Ответственные за проведение обследования:

 / Кевлишвили В.В. /  
 / Бабаенко С.В. /



Ответственные за проведение обследования:



/ Кевлишвили В.В. /

/ Бабаенко С.В. /

Фото 5



Описание: Вид внутри Объекта

Фото 6




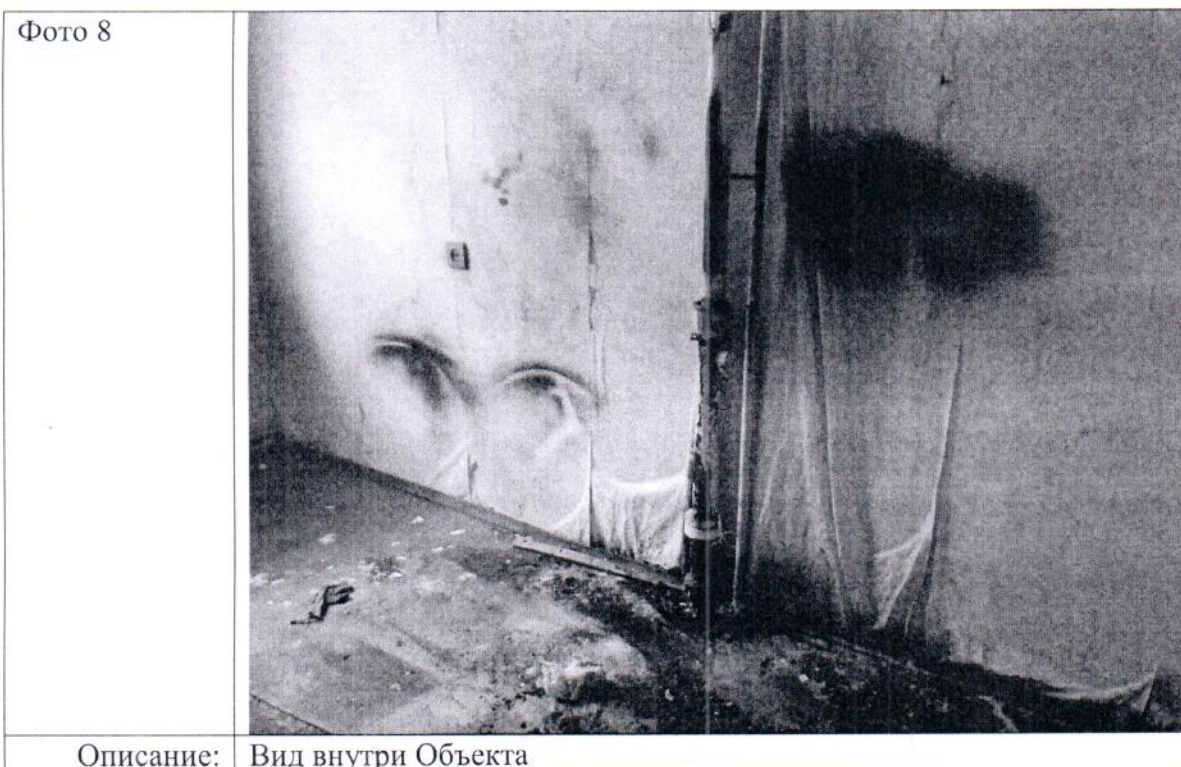

Описание: Вид внутри Объекта

Ответственные за проведение обследования:

/ Кевлишвили В.В. /

/ Бабаенко С.В. /







Ответственные за проведение обследования:




/ Кевлишвили В.В. /

/ Бабаенко С.В. /





Ответственные за проведение обследования:



/ Кевлишвили В.В. /


/ Бабаенко С.В. /

Фото 11




Описание: Вид внутри Объекта

Фото 12





Описание: Вид внутри Объекта

Ответственные за проведение обследования:

 / Кевлишвили В.В. /  
/ Бабаенко С.В. /





Ответственные за проведение обследования:

 / Кевлишвили В.В. /  
/ Бабаенко С.В. /




Фото 15



Описание: Вид внутри Объекта


Фото 16




Описание: Вид внутри Объекта

Ответственные за проведение обследования:

 / Кевлишвили В.В. /  
 / Бабаенко С.В. /



Ответственные за проведение обследования:

 / Кевлишвили В.В. /  
/ Бабаенко С.В. /





Фото 19




Описание: Вид внутри Объекта

Ответственные за проведение обследования:

 / Ксвлишвили В.В. /

/ Бабаенко С.В. /



ФОТОТАБЛИЦА

Фото 1	
Описание:	Адресная табличка

Фото 2	
Описание:	Вид на Объект

Ответственные за проведение обследования: \_\_\_\_\_ / Кевлишвили В.В. /

\_\_\_\_\_ / Бабаенко С.В. /

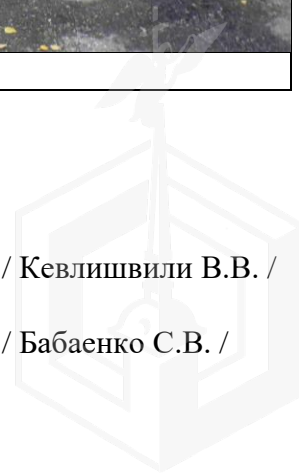


Фото 3	 A photograph showing the entrance to a building. A person in a dark uniform is standing in a narrow hallway. A large yellow banner with the word 'ПЕРОВОМ' in blue letters is visible on the right. The walls are made of wood paneling.
Описание:	Вход на Объект

Фото 4	 A photograph showing the interior of a room. The walls are light-colored and appear to be made of plaster or concrete. There is a doorway leading to another room. On the floor, there is some debris, including a blue bag and some wires.
Описание:	Вид внутри Объекта

Ответственные за проведение обследования: \_\_\_\_\_ / Кевлишвили В.В. /

\_\_\_\_\_ / Бабаенко С.В. /

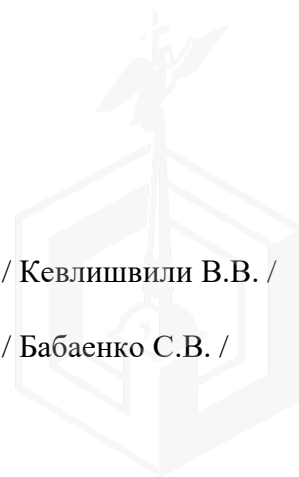


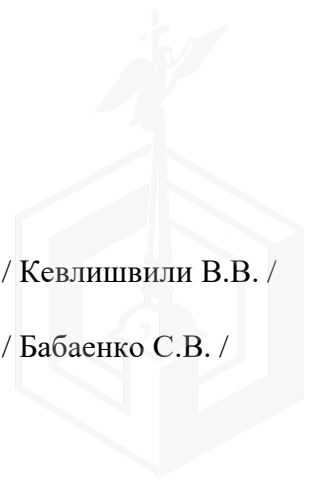
Фото 5	
Описание:	Вид внутри Объекта

Фото 6	
Описание:	Вид внутри Объекта

Ответственные за проведение обследования:

\_\_\_\_\_ / Кевлишвили В.В. /

\_\_\_\_\_ / Бабаенко С.В. /





Ответственные за проведение обследования:

\_\_\_\_\_ / Кевлишвили В.В. /

\_\_\_\_\_ / Бабаенко С.В. /

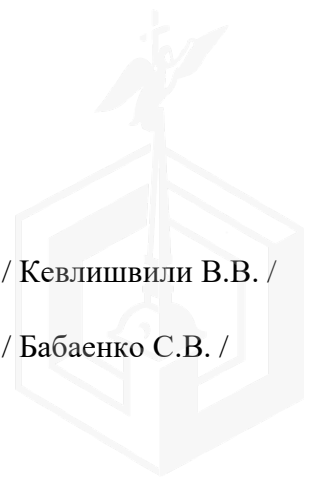




Фото 9	
Описание:	Вид внутри Объекта

Фото 10	
Описание:	Вид внутри Объекта

Ответственные за проведение обследования:

\_\_\_\_\_ / Кевлишвили В.В. /

\_\_\_\_\_ / Бабаенко С.В. /

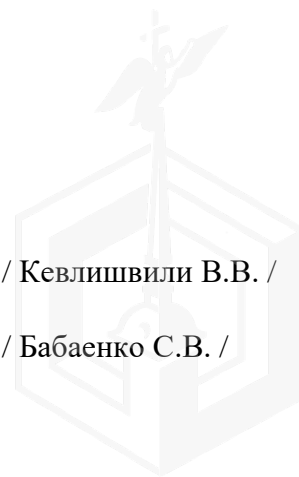


Фото 11	
Описание:	Вид внутри Объекта

Фото 12	
Описание:	Вид внутри Объекта

Ответственные за проведение обследования: \_\_\_\_\_ / Кевлишвили В.В. /

\_\_\_\_\_ / Бабаенко С.В. /

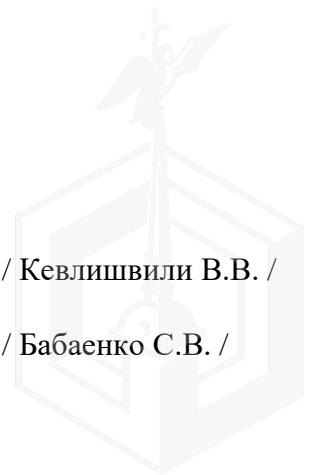


Фото 13	
Описание:	Вид внутри Объекта

Фото 14	
Описание:	Вид внутри Объекта

Ответственные за проведение обследования:

\_\_\_\_\_ / Кевлишвили В.В. /

\_\_\_\_\_ / Бабаенко С.В. /

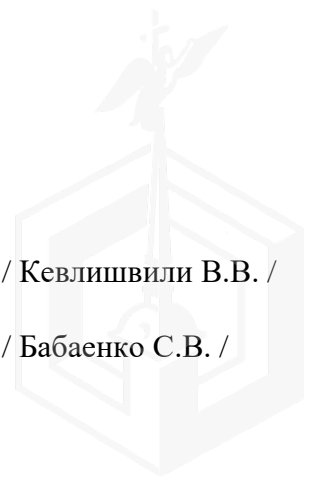


Фото 15	
Описание:	Вид внутри Объекта

Фото 16	
Описание:	Вид внутри Объекта

Ответственные за проведение обследования: \_\_\_\_\_ / Кевлишвили В.В. /

\_\_\_\_\_ / Бабаенко С.В. /

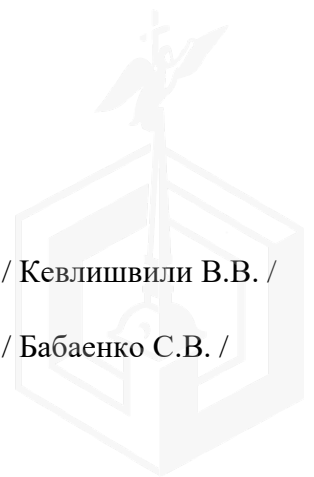


Фото 17	
Описание:	Вид внутри Объекта

Фото 18	
Описание:	Вид внутри Объекта

Ответственные за проведение обследования:

\_\_\_\_\_ / Кевлишвили В.В. /

\_\_\_\_\_ / Бабаенко С.В. /

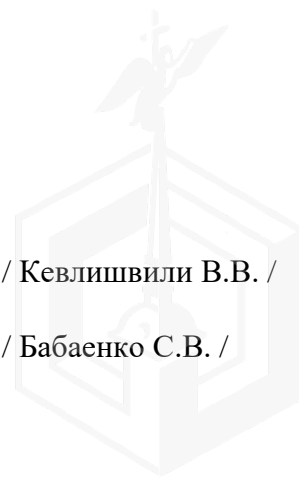
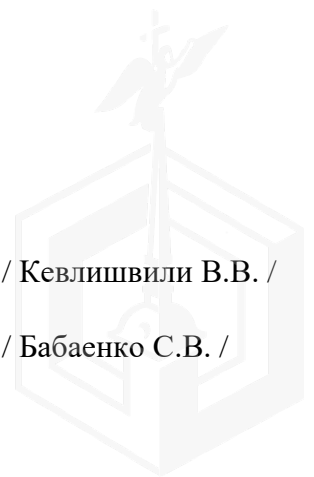


Фото 19	 A photograph showing the interior of a room. In the background, there is a window with a white frame and a radiator below it. The floor is covered with debris, including a long, curved white pipe and some wooden planks. The walls are light-colored and appear to be in a state of disrepair.
Описание:	Вид внутри Объекта

Ответственные за проведение обследования: \_\_\_\_\_ / Кевлишвили В.В. /

\_\_\_\_\_ / Бабаенко С.В. /





25.09.2023 № ЭСКЛ/16-01/10958  
На № от

Публичное акционерное общество  
«Россети Ленэнерго»  
197227, г. Санкт-Петербург,  
вн. тер. г. муниципальный округ Озеро Долгое,  
ул. Гаккелевская, д. 21, литера А  
тел. 8 (800) 220-0-220  
e-mail: office@lenenergo.ru  
www.rosseti-lenenergo.ru  
КПП 997650001; ОКТМО 40325000  
ИНН 7803002209; ОГРН 1027809170300

Начальнику отдела подготовки  
торгов СПб ГКУ «Имущество  
Санкт-Петербурга»  
Е.Ю. Федюшовой

ул. Новгородская,  
д. 20, лит. А, пом. 2Н,  
Санкт-Петербург, 191144

Fedushova@commim.spb.ru

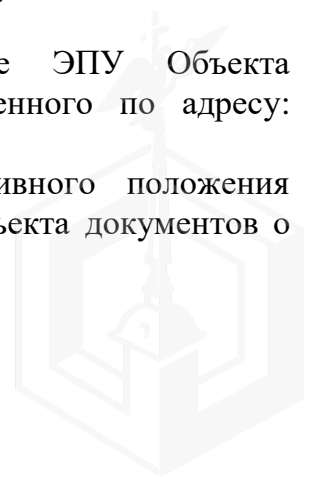
Уважаемая Екатерина Юрьевна!

В ответ на Ваше обращение от 15.09.2023 № 23-054174 по вопросу восстановления документов о технологическом присоединении в отношении энергопринимающих устройств (далее – ЭПУ) объекта «нежилое помещение», расположенного по адресу: Санкт-Петербург, ул. Васи Алексева, д. 18, литера А, пом. 10-Н,11-Н, кадастровый № 78:15:0008214:1724 (далее – Объект), сообщаю следующее.

В соответствии с абзацем третьим пункта 4 статьи 26 Федерального закона от 26.03.2003 № 35-ФЗ «Об электроэнергетике» сетевая организация или иной владелец объектов электросетевого хозяйства, к которым в надлежащем порядке технологически присоединены ЭПУ, по требованию собственника или иного законного владельца ЭПУ или объектов электроэнергетики в установленные законодательством Российской Федерации сроки обязаны предоставить или составить документы, подтверждающие технологическое присоединение и (или) разграничение балансовой принадлежности объектов электроэнергетики и ответственности сторон за нарушение правил эксплуатации объектов электросетевого хозяйства.

В данном случае технологическое присоединение ЭПУ Объекта осуществлено через электрические сети здания, расположенного по адресу: Санкт-Петербург, ул. Васи Алексева, д. 18, литера А.

Таким образом, в силу вышеприведенного нормативного положения обязанность по оформлению и выдаче в отношении ЭПУ Объекта документов о



технологическом присоединении лежит на балансодержателе электрических сетей здания, через которые технологически присоединены ЭПУ Объекта.

Порядок, сроки оформления и выдачи таких документов установлены в разделе VIII Правил технологического присоединения ЭПУ потребителей электрической энергии, объектов по производству электрической энергии, а также объектов электросетевого хозяйства, принадлежащих сетевым организациям и иным лицам, к электрическим сетям, утвержденных постановлением Правительства Российской Федерации от 27.12.2004 № 861 (далее – Правила ТП).

Форма акта об осуществлении технологического присоединения, в соответствии с которой должен быть оформлен акт в отношении ЭПУ Объекта, представлена в Приложении № 1 к вышеуказанным Правилам ТП.


Учитывая изложенное, в целях составления документов о технологическом присоединении в отношении ЭПУ Объекта Вам необходимо обратиться к балансодержателю электрических сетей здания, через которое технологически присоединены ЭПУ Объекта.

Представитель ПАО «Россети Ленэнерго»  
по доверенности

А.П. Омельченко

Исп. Бражник К.С.  
Тел.: 8-800-220-0-220  
Вх. № 23-054174

Представитель ПАО «Россети Ленэнерго» действует на основании доверенности № 297-22 от 28.11.2022







ПРАВИТЕЛЬСТВО САНКТ-ПЕТЕРБУРГА

КОМИТЕТ ПО ГОСУДАРСТВЕННОМУ  
КОНТРОЛЮ, ИСПОЛЬЗОВАНИЮ  
И ОХРАНЕ ПАМЯТНИКОВ ИСТОРИИ  
И КУЛЬТУРЫ

САНКТ-ПЕТЕРБУРГСКОЕ  
ГОСУДАРСТВЕННОЕ КАЗЕННОЕ  
УЧРЕЖДЕНИЕ  
"ЦЕНТР ИНФОРМАЦИОННОГО  
ОБЕСПЕЧЕНИЯ ОХРАНЫ ОБЪЕКТОВ  
КУЛЬТУРНОГО НАСЛЕДИЯ"  
(СПб ГКУ ЦИОООН)

ул. Зодчего Росси, д. 1-3, Санкт-Петербург, 191011  
тел. (812) 417-2232  
<http://cioookn.kgiop.gov.spb.ru>

№01-43-29738/23-0-1 от 12.12.2023

№ 01-43-29738/23-0-0 от 11.12.2023

На № 04-07-25613/23-0-0 от 11.12.2023

На Ваше обращение сообщаем, что объект по адресу: **г. Санкт-Петербург, улица Васи Алексева, дом 18, литера А** не относится к числу объектов (выявленных объектов) культурного наследия.

Объект расположен вне границ зон охраны и защитных зон объектов культурного наследия на территории Санкт-Петербурга.

**Начальник отдела информации об  
объектах культурного наследия и  
режимах зон охраны**

ДОКУМЕНТ ПОДПИСАН  
ЭЛЕКТРОННОЙ ПОДПИСЬЮ

Сертификат 00CDFC792B66C41EB232883D93E72D081D  
Владелец Коробкова Елена Валентиновна  
Действителен с 11.10.2022 по 04.01.2024

**Е.В. Коробкова**

Петрова А.А.  
(812) 417-43-46



19.09.2023



МЧС РОССИИ

ГЛАВНОЕ УПРАВЛЕНИЕ  
МИНИСТЕРСТВА РОССИЙСКОЙ ФЕДЕРАЦИИ  
ПО ДЕЛАМ ГРАЖДАНСКОЙ ОБОРОНЫ,  
ЧРЕЗВЫЧАЙНЫМ СИТУАЦИЯМ И ЛИКВИДАЦИИ  
ПОСЛЕДСТВИЙ СТИХИЙНЫХ БЕДСТВИЙ  
ПО Г. САНКТ-ПЕТЕРБУРГУ  
(Главное управление МЧС России  
по г. Санкт-Петербургу)

ул. Большая Морская, д. 40, лит. А  
г. Санкт-Петербург, 190031  
тел. (812) 718-25-05, факс (812) 571-53-34

15.08.2023 № 644-130-2243

На № 04-21-16873/23-0-0 от 18.08.2023

Заместителю директора  
СПб ГКУ «Имущество  
Санкт-Петербурга»

Очкивской О.С.

ул. Новгородская, д. 20, лит. А, пом. 2-Н  
Санкт-Петербург, 191124

О предоставлении учетных данных

Уважаемая Ольга Сергеевна!

Главное управление МЧС России по г. Санкт-Петербургу (далее – Главное управление) на Ваш запрос сообщает, что по итогам инвентаризации защитных сооружений гражданской обороны 2018 года, проведенной в соответствии с Постановлением Правительства Санкт-Петербурга от 01.08.2018 № 630, объекты недвижимости, расположенные по адресам:

Санкт-Петербург, Невский пр., д. 51, лит. А, пом. 13-Н (цокольный этаж);  
Санкт-Петербург, ул. Васи Алексеева, д. 18, лит. А, пом. 10-Н, 11-Н (2 этаж);  
Санкт-Петербург, пр. Обуховской Обороны, д. 13, лит. А, пом. 5-Н (1 этаж);  
Санкт-Петербург, ул. Большая Зеленина, д. 44/6, лит. А, пом. 1-Н (цокольный этаж);

Санкт-Петербург, 8-я Советская, д. 47, лит. А, пом. 2-Н (этаж - подвал);  
Санкт-Петербург, 8-я Советская, д. 47, лит. А, пом. 3-Н (этаж - подвал);  
Санкт-Петербург, Гороховая ул., д. 52, лит. А, пом. 2-Н (цокольный этаж),  
не являются защитными сооружениями гражданской обороны.

Заместитель начальника Главного управления  
(по гражданской обороне и защите населения)

Петроченков Сергей Владимирович  
8 (812) 247-09-95

 Е.В. Цыганов

СПб ГКУ «Имущество СПб»  
№ 04-21-44558/23-0-0  
от 19.09.2023

