

ПРАВИТЕЛЬСТВО САНКТ- ПЕТЕРБУРГА
КОМИТЕТ ИМУЩЕСТВЕННЫХ ОТНОШЕНИЙ САНКТ-ПЕТЕРБУРГА

РЕШЕНИЕ

о проведении аукциона на право заключения договора аренды объекта нежилого фонда,
находящегося в государственной собственности Санкт-Петербурга

от 27.02.2024

№ 05-25-7458/240-0

В соответствии с распоряжением Комитета имущественных отношений Санкт-Петербурга от 31.07.2019 № 127-р «О проведении аукционов на право заключения договоров аренды объектов нежилого фонда, находящихся в государственной собственности Санкт-Петербурга»:

1. Провести торги в форме аукциона на право заключения договора аренды объекта нежилого фонда (далее – Аукцион), находящегося в государственной собственности Санкт-Петербурга (далее – Объект), расположенного по адресу: Санкт-Петербург, Дровяной пер., д. 3, литера А, пом. 1-Н.

Район Санкт-Петербурга: Адмиралтейский

Кадастровый номер: 78:32:0001165:62

Этаж: цокольный

Общая площадь помещения: 33 кв.м

Входы: 1 отдельный со двора, 1 общий со двора

Элементы благоустройства: электроснабжение, водоснабжение, канализация, отопление

Целевое назначение: нежилое

2. АО «Фонд имущества Санкт-Петербурга» обеспечить организацию Аукциона.

3. Проведение Аукциона осуществляется в электронной форме.

4. Установить, что:

4.1. Договор аренды Объекта заключается на 10 лет.

4.2. Начальная цена составляет 142 832,04 (сто сорок две тысячи восемьсот тридцать два рубля 04 копейки) (без учета НДС).

5. Ограничения, обременения в отношении Объекта, определяемые в соответствии с заключениями уполномоченных исполнительных органов государственной власти и сведениями из Единого государственного реестра недвижимости: Объект расположен в границах зон охраны и (или) защитных зон объектов культурного наследия на территории Санкт-Петербурга: единой зоне регулирования застройки и хозяйственной деятельности I (участок ОЗРЗ-1(32)).

6. Информация о наличии (отсутствии) перепланировок/переустройства Объекта, не согласованных в установленном порядке: самовольная перепланировка.

7. Информация о наличии (отсутствии) технологического присоединения энергопринимающих устройств, необходимых для электроснабжения Объекта к электрическим сетям: 3 кВт.

8. Участниками Аукциона могут являться только физические лица, не являющиеся индивидуальными предпринимателями и применяющие специальный налоговый режим «Налог на профессиональный доход», субъекты малого и среднего предпринимательства, имеющие право на поддержку органами государственной власти и органами местного самоуправления в соответствии с частями 3 и 5 статьи 14 Федерального закона от 24.07.2007 №209-ФЗ «О развитии малого и среднего предпринимательства в Российской Федерации», или организации, образующие инфраструктуру поддержки субъектов малого и среднего предпринимательства.

Заместитель
Комитета

председателя

ДОКУМЕНТ ПОДПИСАН
ЭЛЕКТРОННОЙ ПОДПИСЬЮ

Сертификат 30A938D147CAB513E536F99D7AA574DC
Владелец Федоров Кирилл Валентинович
Действителен с 15.06.2023 по 07.09.2024

К.В.Федоров

РАСЧЕТ

арендной платы за нежилое помещение
к договору аренды нежилого фонда

№ от г. по адресу:
190121, г. Санкт-Петербург, Дровяной переулок, д. 3, литера А, помещение N 1-Н

1. СПРАВОЧНЫЕ ДАННЫЕ

- 1.1. Наименование предприятия, арендуемого данное помещение
1.2. Существующие ограничения на использование объекта
Офисное: нет Торговое: нет Промышленное: нет
1.3. Арендваемая площадь (м.кв.): 33.00
1.4. Занимаемые этажи: Цокольный этаж с загл. до 0,5 м.
1.5. Состояние помещения: удовлетворительное
1.6. Вход в помещение: отдельный со двора
1.7. Тип здания: капитальное
1.8. Благоустройства: Водоснабжение: есть; Электроснабжение: есть;
Отопление: есть; Канализация: есть;
1.9. Коэффициент социальной значимости арендатора: 1.0
1.10. Расположение:
Зона: 2
Координата X: 111 859 Координата Y: 92 740

Тех.этаж: нет;

2. РАСЧЕТ АРЕНДНОЙ ПЛАТЫ

2.1. Расчетные коэффициенты

| | |
|--|-----------|
| Базовая ставка | 5 863.000 |
| Арендный | 0.700 |
| Местоположения | 0.808 |
| Площади | 1.034 |
| Занимаемых этажей | 1.000 |
| Состояния помещения | 0.740 |
| Входа в помещение | 0.970 |
| Типа здания | 1.000 |
| Элементов благоустройства | |
| - водоснабжения | 1.000 |
| - канализации | 1.000 |
| - отопления | 1.000 |
| - электричества | 1.000 |
| Ставка арендной платы в РУБ. за м.кв. в год (без льгот): | 2 461.236 |
| Ставка арендной платы в РУБ. за м.кв. в год: | 2 461.236 |

Индекс изменения размеров ставки арендной платы 1.758565110

Наилучшее использование: Офис

Арендная плата при наилучшем использовании:

Без льгот:

В год: 142 832.04 руб. в квартал: 35 708.01 руб. в месяц: 11 902.67 руб.

Средняя стоимость 1 кв.м. в год: 4 328.24 руб.

Общая арендуемая площадь по договору: 33.00 (помещений: 1)

Количество объектов в расчете: 1

Арендная плата при наилучшем использовании:

Без льгот:

В год: 142 832.04 руб. в квартал: 35 708.01 руб. в месяц: 11 902.67 руб.

С учетом коэффициента социальной значимости:

В год: 142 832.04 руб. в квартал: 35 708.01 руб. в месяц: 11 902.67 руб.

Средняя стоимость 1 кв.м. в год: 4 328.24 руб.

Дата расчета: 20.02.2024 Исполнитель: 

Ваулина А.А.

СПРАВКА ДЛЯ РАСЧЕТА АРЕНДНОЙ ПЛАТЫ



1. Сведения об объекте.

Адрес объекта:

| | | | | |
|------------|----------------|--------|-------------------|---|
| Район | Адмиралтейский | Улица | Дровяной переулок | |
| Номер дома | 3 | Корпус | Литера | A |

Описательный адрес (угловых и сквозных строений):

Дровяной переулок, дом 3

Тип здания:

| | |
|-------------------------------------|------------------------|
| <input checked="" type="checkbox"/> | Капитальное |
| <input type="checkbox"/> | Капитальное деревянное |

Тип объекта аренды:

| | | | |
|-------------------------------------|--------------|--------------------------|-----------------------|
| <input type="checkbox"/> | здание | <input type="checkbox"/> | часть здания |
| <input type="checkbox"/> | сооружение | <input type="checkbox"/> | часть сооружения |
| <input checked="" type="checkbox"/> | помещение(я) | <input type="checkbox"/> | часть(и) помещения(й) |

Номер объекта учета *:

Номер помещения(й) (части(ей)), сдаваемого(ых) в аренду **:

| | |
|-----|-----|
| 1-Н | 1-Н |
|-----|-----|

Занимаемые этажи:

| | |
|-------------------------------------|---|
| <input type="checkbox"/> | 1-й этаж |
| <input type="checkbox"/> | 2-й этаж (с лифтом) |
| <input type="checkbox"/> | 2-й этаж (без лифта) |
| <input type="checkbox"/> | Выше 2-го (с лифтом) |
| <input type="checkbox"/> | Выше 2-го (без лифта) |
| <input type="checkbox"/> | Подвал (с заглублением до 1.5 м включительно) |
| <input type="checkbox"/> | Подвал (с заглублением более 1.5 м) |
| <input checked="" type="checkbox"/> | Цоколь (с заглублением до 0.5 м включительно) |
| <input type="checkbox"/> | Цоколь (с заглублением более 0.5 м) |

Элементы благоустройства здания:

| | |
|-------------------------------------|------------------|
| <input checked="" type="checkbox"/> | Электроснабжение |
| <input checked="" type="checkbox"/> | Водоснабжение |
| <input checked="" type="checkbox"/> | Отопление |
| <input checked="" type="checkbox"/> | Канализация |

Элементы благоустройства объекта учета *:

| | |
|-------------------------------------|------------------|
| <input checked="" type="checkbox"/> | Электроснабжение |
| <input checked="" type="checkbox"/> | Водоснабжение |
| <input checked="" type="checkbox"/> | Отопление |
| <input checked="" type="checkbox"/> | Канализация |

Элементы благоустройства объекта аренды **:

| | | | |
|-------------------------------------|------------------|-------------------------------------|---------------|
| <input checked="" type="checkbox"/> | Электроснабжение | <input checked="" type="checkbox"/> | Водоснабжение |
| <input checked="" type="checkbox"/> | Отопление | <input checked="" type="checkbox"/> | Канализация |

Технический этаж

Входы в помещение:

Количество:

Номера по ситуационному плану:

| Входы в помещение: | Количество: | Номера по ситуационному плану: |
|---------------------|-------------|--------------------------------|
| С улицы отдельных: | | |
| С улицы общих: | | |
| Со двора отдельных: | 1 | 4 |
| Со двора общих: | 1 | 3 |
| Через проходную: | | |

Общая площадь здания (кв. м):

(заполняется при учете ПОН)

Общая площадь объекта учета (кв. м):

Общая площадь помещения(й) (части(ей)),

сдаваемого в аренду на занимаемом этаже (кв.м):

Коэффициент потребительских качеств ***:

Общая площадь помещения(й) (части(ей)), сдаваемого(ых) в аренду на занимаемом этаже,

с учетом коэффициента потребительских качеств ***(кв. м):

Общая площадь объекта аренды (кв.м):

| | |
|------|-----|
| 33.0 | |
| 33.0 | 1-Н |
| 33.0 | |

Примечание:

Общая площадь объекта учета по сведениям Единого государственного реестра недвижимости: 33.0 кв.м

В 2012 году (с учетом последующих корректировок, при наличии) в филиал ФГБУ «ФКП Росреестра» по Санкт-Петербургу сведения о помещении были переданы для включения в Государственный кадастр недвижимости (с 01.01.2017 - Единый государственный реестр недвижимости) – верно/неверно- (ненужное зачеркнуть)

Сведения о перепланировке и т.д.

Характеристики объекта аренды и тип входа в объект аренды указаны согласно Выписке из ЕГРН №

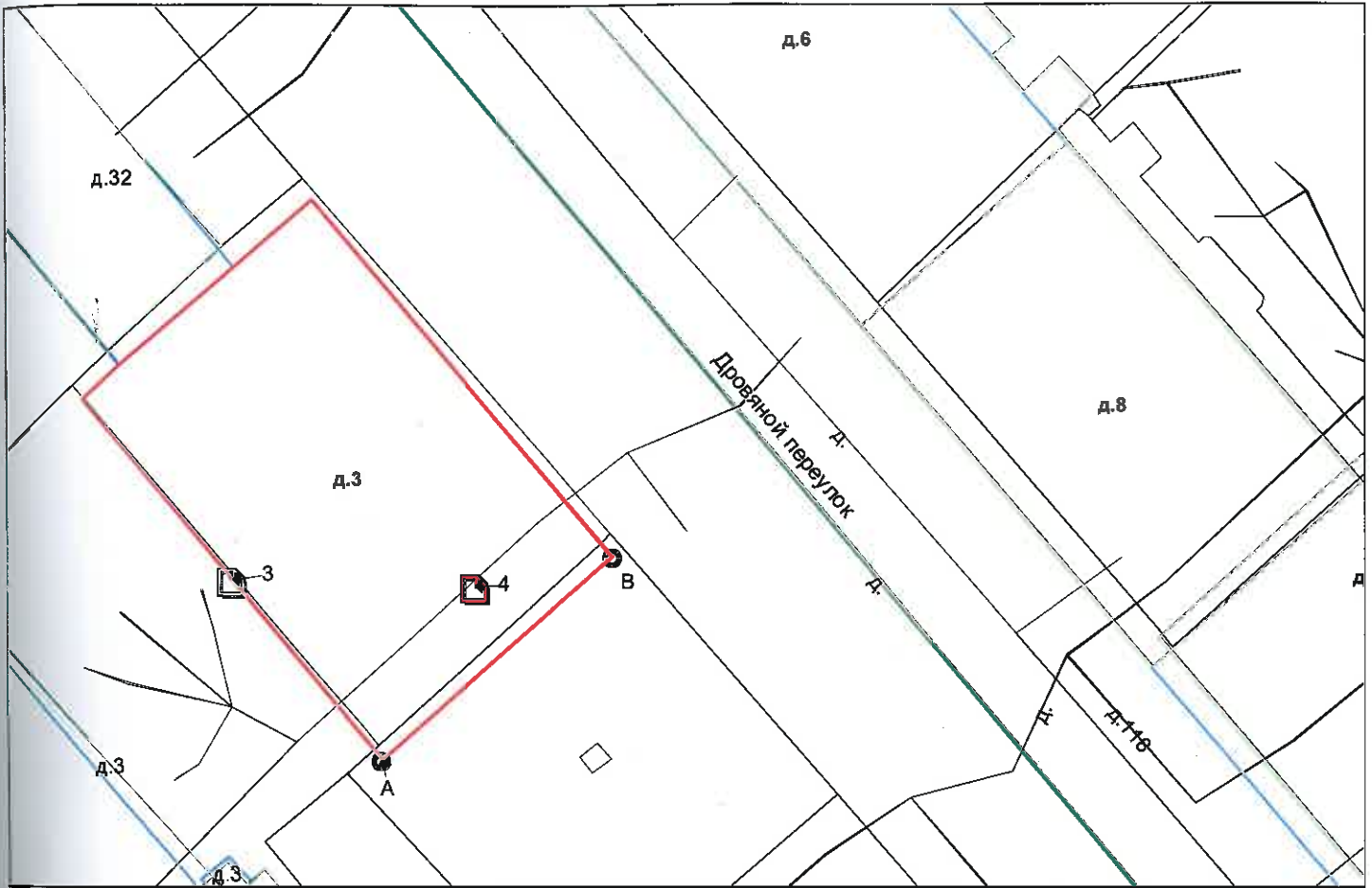
КУВИ-001/2023-248686482 от 02.11.2023 на основании обращения СПб ГКУ "Имущество Санкт-Петербурга" от 08.11.2023 №04-10-22866/23-0-0. Элементы благоустройства объекта аренды указаны по состоянию на 15.11.2023.

* не заполняется при учете первичного объекта недвижимости

** не заполняется, если объектом аренды является здание, сооружение

*** не заполняется, если объект аренды соответствует объекту учета

2. Схема расположения входов.



— - границы строения

Дополнительные сведения о строении:

3. Ведомость координат центров входов.

| № п/п | Характерная точка | № вх. | Координаты центра входа | | Примечание |
|-------|-------------------|-------|-------------------------|----------|------------|
| | | | X, м | Y, м | |
| 1 | А | 3 | 111848.26 | 92740.78 | |
| 2 | В | 4 | 111859.24 | 92740.44 | |
| | | | | | |
| | | | | | |

Исполнитель: Ахметова Е.Ю.
 Начальник ПИБ Центральное
 департамента кадастровой
 деятельности:
 Дата: 16 ноября 2023 года

В.Б. Мухоморова

Район:

Адмиралтейский



Всего пронумеровано и
процуровано 21 листа(ов)
16» 11 2023г.
Начальник ПИБ Центральное
департамент кадастровой
деятельности
В.Б. Митичева



Филиал публично-правовой компании "Роскадастр" по Санкт-Петербургу

полное наименование органа регистрации прав

Выписка из Единого государственного реестра недвижимости об объекте недвижимости

Сведения о характеристиках объекта недвижимости

На основании запроса от 20.02.2024, поступившего на рассмотрение 20.02.2024, сообщаем, что согласно записям Единого государственного реестра недвижимости:

Раздел 1 Лист 1

| | | | |
|--------------------------|--|--|--|
| Помещение | | | |
| вид объекта недвижимости | | | |

| | | | |
|--------------------|---------------------------|-------------------|-------------------------|
| Лист № 1 раздела 1 | Всего листов раздела 1: 2 | Всего разделов: 3 | Всего листов выписки: 4 |
|--------------------|---------------------------|-------------------|-------------------------|

| | |
|---------------------------------------|------------------|
| 20.02.2024г. № КУВИ-001/2024-52086699 | |
| Кадастровый номер: | 78:32:0001165:62 |
| Номер кадастрового квартала: | 78:32:0001165 |
| Дата присвоения кадастрового номера: | 14.09.2012 |

| | |
|---|---|
| Ранее присвоенный государственный учетный номер: | Кадастровый номер 78:32:1165:4:9:1 |
| Местоположение: | Санкт-Петербург, пер. Дровяной, д. 3, литера. А, пом. 1-Н |
| Площадь: | 33 |
| Назначение: | Нежилое |
| Наименование: | Нежилое помещение |
| Номер, тип этажа, на котором расположено помещение, машино-место | Цокольный этаж № цокольный |
| Вид жилого помещения: | данные отсутствуют |
| Кадастровая стоимость, руб.: | 2503069.14 |
| Кадастровые номера иных объектов недвижимости, в пределах которых расположен объект недвижимости: | 78:32:0001165:7 |
| Кадастровые номера объектов недвижимости, из которых образован объект недвижимости: | данные отсутствуют |
| Кадастровые номера образованных объектов недвижимости: | данные отсутствуют |
| Сведения о включении объекта недвижимости в состав предприятия как имущественного комплекса: | данные отсутствуют |
| Сведения о включении объекта недвижимости в состав единого недвижимого комплекса: | данные отсутствуют |
| Виды разрешенного использования: | данные отсутствуют |
| Сведения о включении объекта недвижимости в реестр объектов культурного наследия: | данные отсутствуют |
| Сведения о кадастровом инженере: | дата завершения кадастровых работ: 29.01.2007 |

| | | |
|-------------------------------|---|-------------------|
| полное наименование должности |  ДОКУМЕНТ ПОДПИСАН ЭЛЕКТРОННОЙ ПОДПИСЬЮ | инициалы, фамилия |
| | Сертификат: 00BV056B7401CB38D2B3576ACDC8425108 Владелец: ФЕДЕРАЛЬНАЯ СЛУЖБА ГОСУДАРСТВЕННОЙ РЕГИСТРАЦИИ, КАДАСТРА И КАРТОГРАФИИ Действителен: с 27.06.2023 по 19.09.2024 | |

| | | | |
|--|---------------------------|---|-------------------------|
| Помещение | | | |
| вид объекта недвижимости | | | |
| Лист № 2 раздела 1 | Всего листов раздела 1: 2 | Всего разделов: 3 | Всего листов выписки: 4 |
| 20.02.2024г. № КУВИ-001/2024-52086699 | | | |
| Кадастровый номер: | | 78:32:0001165:62 | |
| Сведения об отнесении жилого помещения к определенному виду жилых помещений специализированного жилищного фонда, к жилым помещениям наемного дома социального использования или наемного дома коммерческого использования: | | данные отсутствуют | |
| Статус записи об объекте недвижимости: | | Сведения об объекте недвижимости имеют статус "актуальные, ранее учтенные" | |
| Особые отметки: | | Сведения, необходимые для заполнения раздела: 9 - Сведения о части (частях) помещения, отсутствуют. | |
| Получатель выписки: | | Ваулина Анастасия Андреевна, действующий(ая) на основании документа "" САНКТ-ПЕТЕРБУРГСКОЕ ГОСУДАРСТВЕННОЕ КАЗЕННОЕ УЧРЕЖДЕНИЕ "ИМУЩЕСТВО САНКТ-ПЕТЕРБУРГА" | |

| | | | |
|--|--|--|-------------------|
| полное наименование должности |  | ДОКУМЕНТ ПОДПИСАН | инициалы, фамилия |
| |  | ЭЛЕКТРОННОЙ ПОДПИСЬЮ | |
| Сертификат: 00ВВ056В7401СВ38D2В3576АСDC8425108 | | Владелец: ФЕДЕРАЛЬНАЯ СЛУЖБА ГОСУДАРСТВЕННОЙ | |
| РЕГИСТРАЦИИ, КАДАСТРА И КАРТОГРАФИИ | | Действителен: с 27.06.2023 по 19.09.2024 | |

Выписка из Единого государственного реестра недвижимости об объекте недвижимости
Сведения о зарегистрированных правах

| | | | |
|---------------------------------------|--|---------------------|---|
| Помещение | | | |
| вид объекта недвижимости | | | |
| Лист № 1 раздела 2 | Всего листов раздела 2: 1 | Всего разделов: 3 | Всего листов выписки: 4 |
| 20.02.2024г. № КУВИ-001/2024-52086699 | | | |
| Кадастровый номер: | | 78:32:0001165:62 | |
| 1 | Правообладатель (правообладатели): | 1.1 | Санкт-Петербург |
| | Сведения о возможности предоставления третьим лицам персональных данных физического лица: | 1.1.1 | данные отсутствуют |
| 2 | Вид, номер, дата и время государственной регистрации права: | 2.1 | Собственность 1586126.1 23.05.2001 00:00:00 |
| 3 | Сведения об осуществлении государственной регистрации сделки, права без необходимого в силу закона согласия третьего лица, органа: | 3.1 | данные отсутствуют |
| 4 | Ограничение прав и обременение объекта недвижимости: | не зарегистрировано | |
| 5 | Договоры участия в долевом строительстве: | не зарегистрировано | |
| 6 | Заявленные в судебном порядке права требования: | данные отсутствуют | |
| 7 | Сведения о возможности предоставления третьим лицам персональных данных физического лица | данные отсутствуют | |
| 8 | Сведения о возражении в отношении зарегистрированного права: | данные отсутствуют | |
| 9 | Сведения о наличии решения об изъятии объекта недвижимости для государственных и муниципальных нужд: | данные отсутствуют | |
| 10 | Сведения о невозможности государственной регистрации без личного участия правообладателя или его законного представителя: | данные отсутствуют | |
| 11 | Правопритязания и сведения о наличии поступивших, но не рассмотренных заявлений о проведении государственной регистрации права (перехода, прекращения права), ограничения права или обременения объекта недвижимости, сделки в отношении объекта недвижимости: | отсутствуют | |



ДОКУМЕНТ ПОДПИСАН
ЭЛЕКТРОННОЙ ПОДПИСЬЮ

Сертификат: 00ВВ056В7401СВ38D2В3576АСDС8425108

Владелец: ФЕДЕРАЛЬНАЯ СЛУЖБА ГОСУДАРСТВЕННОЙ

РЕГИСТРАЦИИ, КАДАСТРА И КАРТОГРАФИИ

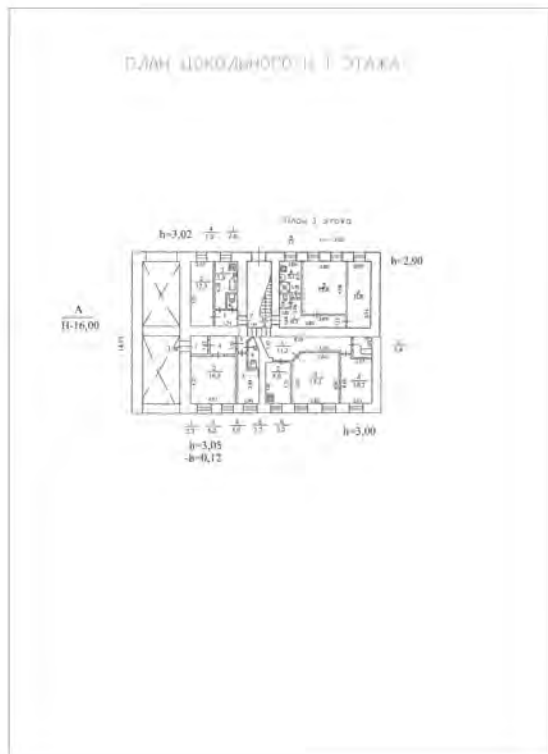
Действителен: с 27.06.2023 по 19.09.2024

полное наименование должности

инициалы, фамилия

Выписка из Единого государственного реестра недвижимости об объекте недвижимости
 План расположения помещения, машино-места на этаже (плане этажа)

| | | | |
|---------------------------------------|---------------------------|---------------------------------|-------------------------|
| Помещение | | | |
| вид объекта недвижимости | | | |
| Лист № 1 раздела 8 | Всего листов раздела 8: 1 | Всего разделов: 3 | Всего листов выписки: 4 |
| 20.02.2024г. № КУВИ-001/2024-52086699 | | | |
| Кадастровый номер: 78:32:0001165:62 | | Номер этажа (этажей): цокольный | |



Масштаб 1



ДОКУМЕНТ ПОДПИСАН
 ЭЛЕКТРОННОЙ ПОДПИСЬЮ

Сертификат: 00ВВ056В7401СВ38D2В3576АСDС8425108

Владелец: ФЕДЕРАЛЬНАЯ СЛУЖБА ГОСУДАРСТВЕННОЙ
 РЕГИСТРАЦИИ, КАДАСТРА И КАРТОГРАФИИ
 Действителен: с 27.06.2023 по 19.09.2024

ПОЛНОЕ НАИМЕНОВАНИЕ ДОЛЖНОСТИ

инициалы, фамилия



РОССЕТИ



ЛЕНЭНЕРГО

ОБЩЕСТВО С ОГРАНИЧЕННОЙ ОТВЕТСТВЕННОСТЬЮ

«Ленэнерго»

ПУБЛИЧНОЕ АКЦИОНЕРНОЕ ОБЩЕСТВО
ЭНЕРГЕТИКИ И ЭЛЕКТРИФИКАЦИИ «ЛЕНЭНЕРГО»

площадь Конституции, д. 1, Санкт-Петербург, 196247

тел.: 8 (800) 700-14-71, факс: 8 (812) 494-32-54, e-mail: office@lenenergo.ru, горячая линия: 8 (812) 494-31-71

А К Т

об осуществлении технологического присоединения

№ 15-37485

от 24 06 2016 г.

Публичное акционерное общество энергетика и электрификации «Ленэнерго»,

(полное наименование сетевой организации)

именуемое в дальнейшем сетевой организацией, в лице

начальника Департамента технологического присоединения по СПб Тарараксина Леонида Вадимовича,

(должность, Ф.И.О. лица – представителя сетевой организации)

действующего на основании

Доверенности № 399-15 от 07.10.2015г.,

(устава, доверенности, иных документов)

с одной стороны, и

Комитет имущественных отношений Санкт-Петербурга,

(полное наименование заявителя – юридического лица, Ф.И.О. заявителя – физического лица)

именуемый в дальнейшем заявителем с другой стороны, вместе именуемые сторонами, оформили и подписали настоящий акт о нижеследующем.

Характеристики выполненного присоединения:

максимальная мощность: **3 (три) кВт**, с учетом опосредованно присоединенных энергопринимающих устройств субабонентов.

Энергопринимающие устройства заявителя: **ВРУ объекта в совокупности с питающей, распределительной и групповой сетями.**

| № объекта | Наименование объекта | Адрес объекта |
|-----------|----------------------|---|
| 1 | Нежилое помещение | Санкт-Петербург, Дровяной пер., д. 3, лит. А, пом. 1Н |

Перечень точек присоединения:

| № объекта | Точка присоединения | Источник питания (наименование питающих линий) | Уровень напряжения (кВ) | Максимальная мощность (кВт) | Категория надежности электроснабжения | Предельное значение коэффициента реактивной мощности (tg φ) | Устройства защиты, релеинной защиты, противопоаваринной и режимной автоматик |
|-----------|--|--|-------------------------|-----------------------------|---------------------------------------|---|--|
| 1 | РУ-0,38 кВ к/р 627 (через распределительную сеть дома) | ПС-18 (РТП 5629, БКТП 5029, ф.18-26) | 0,38/ 0,22 | 3 | 3 | 0,35 | - |

Приборы учета (измерительные комплексы):

| № объекта | Приборы учета | | | Измерительные трансформаторы тока | | | Измерительные трансформаторы напряжения | | |
|-----------|---|-----------------|-----|-----------------------------------|-----------------|-----|---|-----------------|-----|
| | Точка присоединения | Место установки | Тип | Класс точности | Место установки | Тип | Класс точности | Место установки | Тип |
| 1 | В соответствии с актом допуска прибора учета в эксплуатацию № _____ | | | | | | | | |

Стороны подтверждают, что технологическое присоединение энергопринимающих устройств (энергетических установок) к электрической сети сетевой организации выполнено в соответствии с правилами и нормами. Заявитель претензий по оказанию услуг к сетевой организации не имеет.

Подписи сторон:

Сетевая организация:
ПАО «Ленэнерго»

Заявитель:
Комитет имущественных отношений Санкт-Петербурга

Начальник Департамента технологического присоединения по СПб



Тарараксин Л.В.

Начальник Управления анализа сделок с объектами недвижимости



Лудинова Ю.В.

Довольная № 38831-42 АН ДУНЯК



ПРАВИТЕЛЬСТВО САНКТ-ПЕТЕРБУРГА
КОМИТЕТ ПО КОНТРОЛЮ ЗА ИМУЩЕСТВОМ
САНКТ-ПЕТЕРБУРГА

АКТ
обследования объекта нежилого фонда

Санкт-Петербург

27 декабря 2023 года

Обследование начато в «15» час. «47» мин.
Обследование окончено в «15» час. «56» мин.

На основании задания Комитета по контролю за имуществом Санкт-Петербурга от 26 декабря 2023 года № 9778 сотрудниками Комитета по контролю за имуществом Санкт-Петербурга:

ведущим специалистом отдела контроля имущества Управления контроля использования имущества южных районов Санкт-Петербурга Щегольковым Н.А.;

главным специалистом отдела контроля имущества Управления контроля использования имущества южных районов Санкт-Петербурга Огневой Е.В.

в присутствии:

проведено обследование помещения, расположенного по адресу: Санкт-Петербург, Дровяной переулок, дом 3, литера А, помещение 1-Н (далее – Объект).

Кадастровый номер Объекта: 78:32:0001165:62.

Реестровый номер Объекта (при наличии): 0002K0503H0001.

Технические характеристики Объекта согласно информационным ресурсам и технической документации (при наличии): площадь: 33 кв.м. Этаж: цоколь. Вход: отдельный со двора, общий со двора. Элементы благоустройства: электроснабжение, водоснабжение/водоотведение, теплоснабжение.

Статус объекта культурного наследия: сведения отсутствуют.

Основание пользования (при наличии): вещные права: право государственной собственности Санкт-Петербурга (рег. № 1586126.1 от 23.05.2001), обязательственные права: сведения отсутствуют.

В ходе обследования проводилось: осмотр, фотофиксация (Olimpus Tough TG-4(№ 3400590)).

Обследование проводилось с использованием документов технического и кадастрового учета: плана выписки из ЕГРН от 02.11.2023 № КУВИ-001/2023-248686482, приложенной к обращению СПб ГКУ "Имущество Санкт-Петербурга" от 21.12.2023 № 04-07-26393/23-0-0 (вх. от 21.12.2023 № 01-16-1583/23-1-0).

В результате проведения обследования установлено:

Доступ:

Обеспечен

Не обеспечен

Объект:

Используется

Не используется

Состояние Объекта*:

Евростандарт

Удовлетворительное

Отличное

Неудовлетворительное

Нормальное

В

Вид использования Объекта: не используется.

Пользователь: сведения отсутствуют.

Перепланировка/переустройство:

- отсутствует перегородка между ч.п. 4 и ч.п. 2 (фото 5, 6);
- в ч.п. 5 вместо дверного проема входа с ЛК оборудован стеной шкаф (фото 7, 6).

Иные лица, использующие Объект: сведения отсутствуют.

Подключение к сетям инженерного обеспечения (при наличии):

электроснабжения

водоснабжения/водоотведения

_____ (указывается основание подключения (при наличии)**

_____ (указывается основание подключения (при наличии)**

газоснабжения

теплоснабжения

_____ (указывается основание подключения(при наличии)**

_____ (указывается основание подключения(при наличии)**

Применение контрольно-кассовой техники на Объекте:

применяется

не применяется

Дополнительная информация: доступ обеспечен СПб ГКУ «Жилищное агентство Адмиралтейского района Санкт-Петербурга».

Выявленные нарушения:

- несоответствие планировки Объекта документам технического и кадастрового учета.

Приложение:

Фототаблица

Копии документов технического учета

Иное:

_____ Ведущий специалист

_____ (должность лица, проводившего обследование)

_____ Главный специалист

_____ (должность лица, проводившего обследование)

_____ (подпись)

_____ (подпись)

_____ / Щегольков Н.А. /

_____ (фамилия, имя, отчество)

_____ / Огнева Е.В. /

_____ (фамилия, имя, отчество)

Копия акта получена *** _____

(ФИО правообладателя (пользователя) Объекта, его уполномоченного представителя (при наличии документов, подтверждающих полномочия))


*В соответствии с классификацией состояния объектов, указанных в постановлении Правительства Санкт-Петербурга от 21.12.2005 № 1958 «О порядке определения базовых ставок и коэффициентов, применяемых при расчете арендной платы за объекты нежилого фонда, арендодателем которых является Санкт-Петербург»

**Указывается на основании документов, представленных пользователем Объекта



***Предоставляется по письменному запросу правообладателя (пользователя) Объекта, его уполномоченного представителя





ФОТОТАБЛИЦА





Ответственные за проведение обследования:

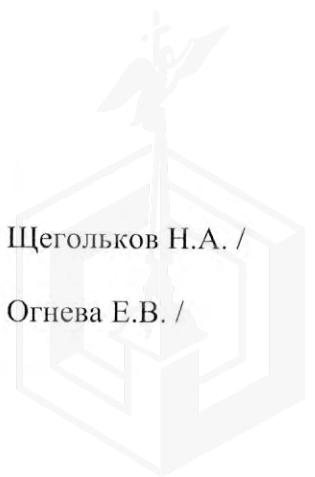
 / Щегольков Н.А. /
 / Огнева Е.В. /







Ответственные за проведение обследования:


 / Щегольков Н.А. /
 / Огнева Е.В. /








Ответственные за проведение обследования:


 / Щегольков Н.А. /
 / Огнева Е.В. /

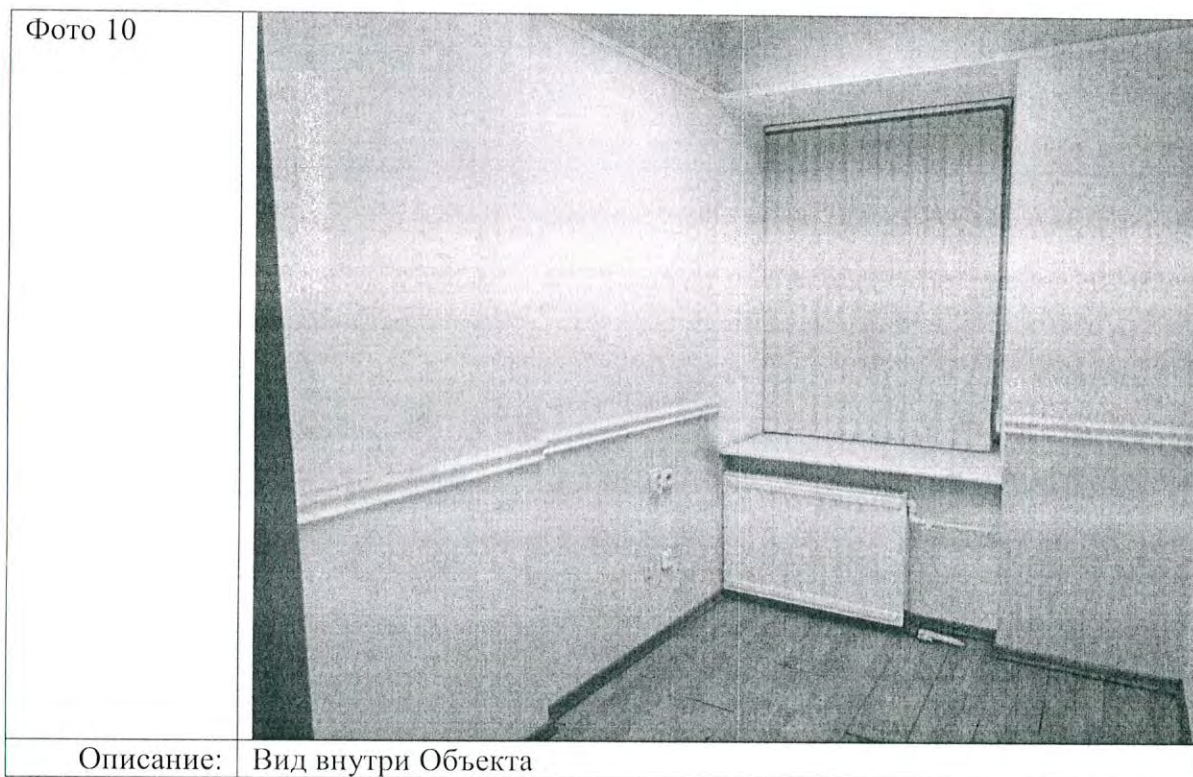
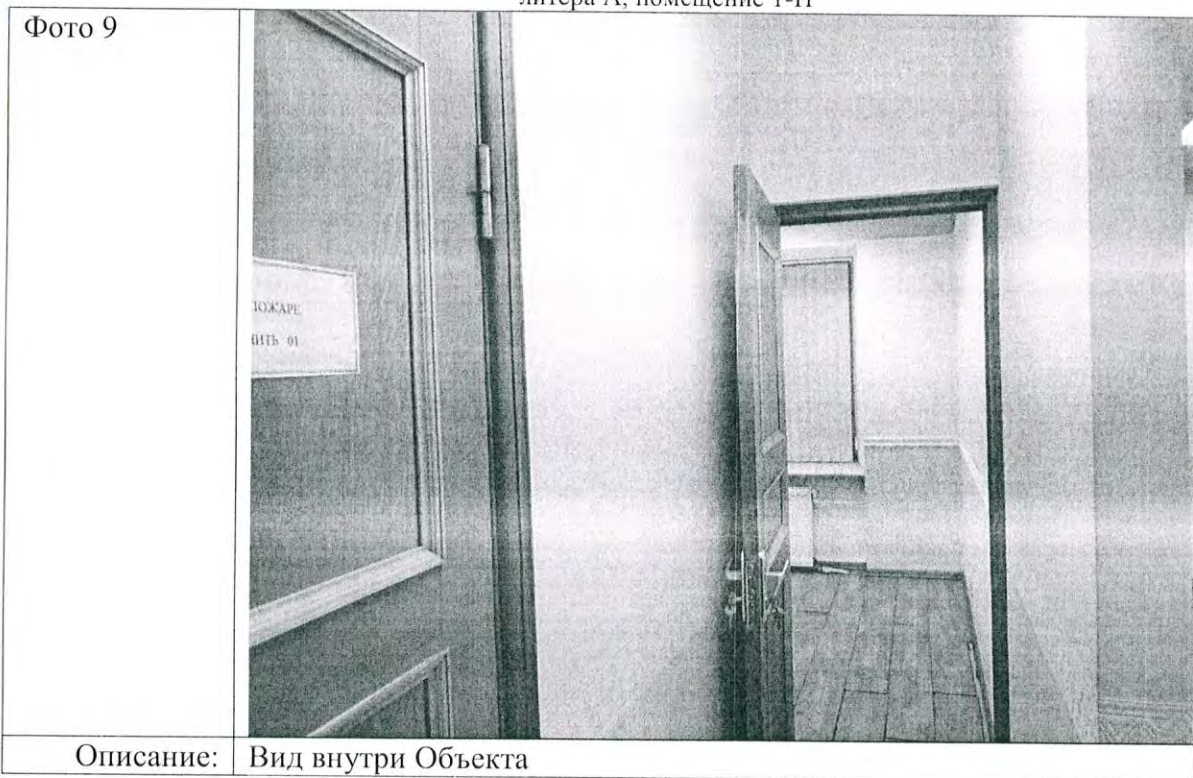




Ответственные за проведение обследования:

 / Щегольков Н.А. /
 / Огнева Е.В. /



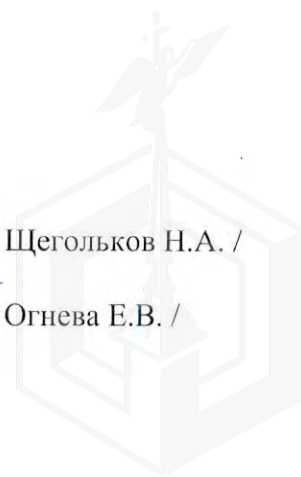


Ответственные за проведение обследования:




/ Щегольков Н.А. /

/ Огнева Е.В. /





ПРАВИТЕЛЬСТВО САНКТ-ПЕТЕРБУРГА
КОМИТЕТ ПО КОНТРОЛЮ ЗА ИМУЩЕСТВОМ
САНКТ-ПЕТЕРБУРГА

АКТ
обследования объекта нежилого фонда

Санкт-Петербург

27 декабря 2023 года

Обследование начато в «15» час. «47» мин.
Обследование окончено в «15» час. «56» мин.

На основании задания Комитета по контролю за имуществом Санкт-Петербурга от 26 декабря 2023 года № 9778 сотрудниками Комитета по контролю за имуществом Санкт-Петербурга:

ведущим специалистом отдела контроля имущества Управления контроля использования имущества южных районов Санкт-Петербурга Щегольковым Н.А.;

главным специалистом отдела контроля имущества Управления контроля использования имущества южных районов Санкт-Петербурга Огневой Е.В.

в присутствии:

проведено обследование помещения, расположенного по адресу: Санкт-Петербург, Дровяной переулок, дом 3, литера А, помещение 1-Н (далее – Объект).

Кадастровый номер Объекта: 78:32:0001165:62.

Реестровый номер Объекта (при наличии): 0002K0503H0001.

Технические характеристики Объекта согласно информационным ресурсам и технической документации (при наличии): площадь: 33 кв.м. Этаж: цоколь. Вход: отдельный со двора, общий со двора. Элементы благоустройства: электроснабжение, водоснабжение/водоотведение, теплоснабжение.

Статус объекта культурного наследия: сведения отсутствуют.

Основание пользования (при наличии): вещные права: право государственной собственности Санкт-Петербурга (рег. № 1586126.1 от 23.05.2001), обязательственные права: сведения отсутствуют.

В ходе обследования проводилось: осмотр, фотофиксация (Olimpus Tough TG-4(№ 3400590)).

Обследование проводилось с использованием документов технического и кадастрового учета: плана выписки из ЕГРН от 02.11.2023 № КУВИ-001/2023-248686482, приложенной к обращению СПб ГКУ «Имущество Санкт-Петербурга» от 21.12.2023 № 04-07-26393/23-0-0 (вх. от 21.12.2023 № 01-16-1583/23-1-0).

В результате проведения обследования установлено:

Доступ:

Обеспечен

Не обеспечен

Объект:

Используется

Не используется

Состояние Объекта*:

Евростандарт

Удовлетворительное

Отличное

Неудовлетворительное

Нормальное

В

Вид использования Объекта: не используется.

Пользователь: сведения отсутствуют.

Перепланировка/переустройство:

- отсутствует перегородка между ч.п. 4 и ч.п. 2 (фото 5, 6);
- в ч.п. 5 вместо дверного проема входа с ЛК оборудован стеной шкаф (фото 7, 6).

Иные лица, использующие Объект: сведения отсутствуют.

Подключение к сетям инженерного обеспечения (при наличии):

электроснабжения

водоснабжения/водоотведения

_____ (указывается основание подключения (при наличии))**

_____ (указывается основание подключения (при наличии))**

газоснабжения

теплоснабжения

_____ (указывается основание подключения(при наличии))**

_____ (указывается основание подключения(при наличии))**

Применение контрольно-кассовой техники на Объекте:

применяется

не применяется

Дополнительная информация: доступ обеспечен СПб ГКУ «Жилищное агентство Адмиралтейского района Санкт-Петербурга».

Выявленные нарушения:

- несоответствие планировки Объекта документам технического и кадастрового учета.

Приложение:

Фототаблица

Копии документов технического учета

Иное:

_____ Ведущий специалист

_____ (должность лица, проводившего обследование)

_____ (подпись)

_____ / Щегольков Н.А. /

_____ (фамилия, имя, отчество)

_____ Главный специалист

_____ (должность лица, проводившего обследование)

_____ (подпись)

_____ / Огнева Е.В. /

_____ (фамилия, имя, отчество)

Копия акта получена ***

_____ (ФИО правообладателя (пользователя) Объекта, его уполномоченного представителя (при наличии документов, подтверждающих полномочия))



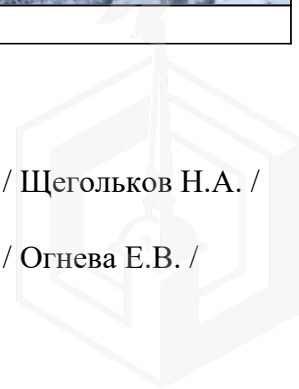
ФОТОТАБЛИЦА

| | |
|-----------|---|
| Фото 1 |  |
| Описание: | Адресная табличка |

| | |
|-----------|--|
| Фото 2 |  |
| Описание: | Вид на Объект |

Ответственные за проведение обследования: _____ / Щегольков Н.А. /

_____ / Огнева Е.В. /

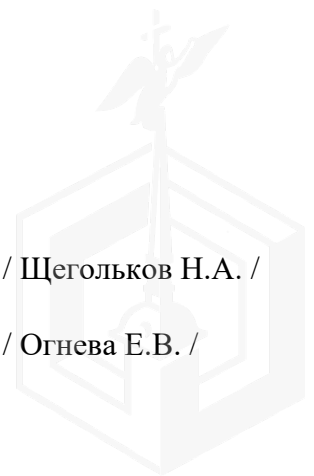


| | |
|-----------|--|
| Фото 3 |  |
| Описание: | Вход на Объект |

| | |
|-----------|---|
| Фото 4 |  |
| Описание: | Вид внутри Объекта |

Ответственные за проведение обследования: _____ / Щегольков Н.А. /

_____ / Огнева Е.В. /

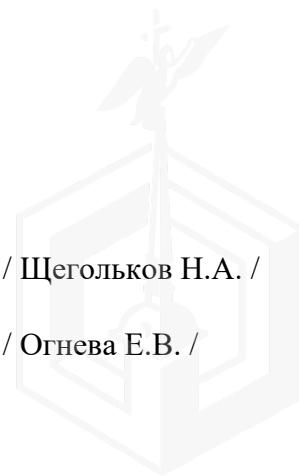



| | |
|-----------|---|
| Фото 5 |  A photograph showing a hallway with light-colored walls and a wooden floor. A wooden door is partially open on the left. In the background, another wooden door is visible, and a green broom stands against the wall. The room appears to be empty and well-maintained. |
| Описание: | Вид внутри Объекта |

| | |
|-----------|--|
| Фото 6 |  A photograph showing a room with light-colored walls and a wooden floor. A doorway is visible in the background, leading to another room. The room is empty and appears to be in good condition. |
| Описание: | Вид внутри Объекта |

Ответственные за проведение обследования: _____ / Щегольков Н.А. /

_____ / Огнева Е.В. /

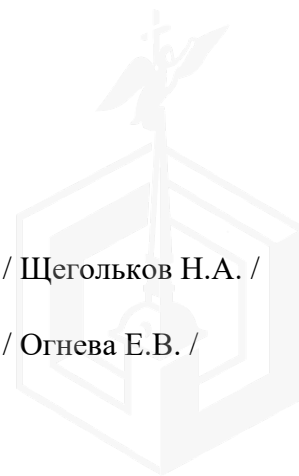


| | |
|-----------|--|
| Фото 7 |  |
| Описание: | Вид внутри Объекта |

| | |
|-----------|---|
| Фото 8 |  |
| Описание: | Вид внутри Объекта |

Ответственные за проведение обследования: _____ / Щегольков Н.А. /

_____ / Огнева Е.В. /

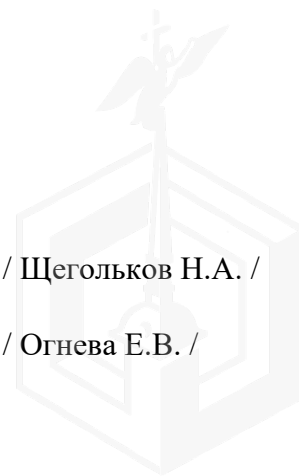


| | |
|-----------|--|
| Фото 9 |  |
| Описание: | Вид внутри Объекта |

| | |
|-----------|---|
| Фото 10 |  |
| Описание: | Вид внутри Объекта |

Ответственные за проведение обследования: _____ / Щегольков Н.А. /

_____ / Огнева Е.В. /





ПРАВИТЕЛЬСТВО САНКТ-ПЕТЕРБУРГА

КОМИТЕТ ПО ГОСУДАРСТВЕННОМУ
КОНТРОЛЮ, ИСПОЛЬЗОВАНИЮ
И ОХРАНЕ ПАМЯТНИКОВ ИСТОРИИ
И КУЛЬТУРЫ

САНКТ-ПЕТЕРБУРГСКОЕ
ГОСУДАРСТВЕННОЕ КАЗЕННОЕ
УЧРЕЖДЕНИЕ
"ЦЕНТР ИНФОРМАЦИОННОГО
ОБЕСПЕЧЕНИЯ ОХРАНЫ ОБЪЕКТОВ
КУЛЬТУРНОГО НАСЛЕДИЯ"
(СПб ГКУ ЦИОООКН)

ул. Зодчего Росси, д. 1-3, Санкт-Петербург, 191011
тел. (812) 417-2232
<http://cioookn.kgiop.gov.spb.ru>

**Исполняющему обязанности
заместителя директора
СПб ГКУ "Имущество Санкт-Петербурга"**

Федюшовой Е.Ю.

№01-43-26714/23-0-1 от 08.11.2023

№ 01-43-26714/23-0-0 от 08.11.2023

На № 04-07-22863/23-0-0 от 08.11.2023

На Ваше обращение сообщаем, что объект по адресу: **г. Санкт-Петербург, Дровяной переулок, дом 3, литера А** не относится к числу объектов (выявленных объектов) культурного наследия.

Объект расположен в границах зон охраны и (или) защитных зон объектов культурного наследия на территории Санкт-Петербурга: единой зоне регулирования застройки и хозяйственной деятельности 1 (участок ОЗРЗ-1(32)).

Требования по сохранению исторических зданий* и режим использования земель в границах зон охраны объектов культурного наследия на территории Санкт-Петербурга установлен Законом Санкт-Петербурга от 19.01.2009 N 820-7 (в редакции, вступившей в силу 16.04.2023) "О границах объединенных зон охраны объектов культурного наследия, расположенных на территории Санкт-Петербурга, режимах использования земель и требованиях к градостроительным регламентам в границах указанных зон".

*Исторические здания - здания (строения, сооружения) различных исторических периодов не состоящие на государственной охране как объекты культурного наследия: в центральных районах -построенные до 1917 г.: в остальных районах - до 1957 г. и деревянные 1-2 этажные здания, построенные до 1917 г. (год постройки включительно).

В соответствии с п.1 статьи 34.1. Федерального закона от 25.06.2002 № 73-ФЗ "Защитными зонами объектов культурного наследия являются территории, которые прилегают к включенным в реестр памятникам и ансамблям (за исключением указанных в пункте 2 настоящей статьи объектов культурного наследия) и в границах которых в целях обеспечения сохранности объектов культурного наследия и композиционно-видовых связей (панорам) запрещаются строительство объектов капитального строительства и их реконструкция, связанная с изменением их параметров (высоты, количества этажей, площади), за исключением строительства и реконструкции линейных объектов".

**Начальник отдела информации об
объектах культурного наследия и
режимах зон охраны**

ДОКУМЕНТ ПОДПИСАН
ЭЛЕКТРОННОЙ ПОДПИСЬЮ

Сертификат 00CDFC792B66C41EB232883D93E72D081D
Владелец Коробкова Елена Валентиновна
Действителен с 11.10.2022 по 04.01.2024

Коробкова

Долгушина М.И.
(812) 417-43-46



МЧС РОССИИ

ГЛАВНОЕ УПРАВЛЕНИЕ
МИНИСТЕРСТВА РОССИЙСКОЙ ФЕДЕРАЦИИ
ПО ДЕЛАМ ГРАЖДАНСКОЙ ОБОРОНЫ,
ЧРЕЗВЫЧАЙНЫМ СИТУАЦИЯМ И ЛИКВИДАЦИИ
ПОСЛЕДСТВИЙ СТИХИЙНЫХ БЕДСТВИЙ
ПО Г. САНКТ-ПЕТЕРБУРГУ
(Главное управление МЧС России
по г. Санкт-Петербургу)

ул. Большая Морская, д. 40, лит. А
г. Санкт-Петербург, 190031
тел. (812) 718-25-05, факс (812) 571-53-34

24.12.2023 № 017-130-3209

На № 04-21-25845/23-0-0 от 13.12.2023

Заместителю директора
СПб ГКУ «Имущество
Санкт-Петербурга»

Очкивской О.С.

ул. Новгородская, д. 20, лит. А, пом. 2-Н
Санкт-Петербург, 191124

09.01.2024

О предоставлении учетных данных

Уважаемая Ольга Сергеевна!

Главное управление МЧС России по г. Санкт-Петербургу (далее – Главное управление) на Ваш запрос сообщает, что по итогам инвентаризации защитных сооружений гражданской обороны 2018 года, проведенной в соответствии с Постановлением Правительства Санкт-Петербурга от 01.08.2018 № 630, объекты недвижимости, расположенные по адресам:

Санкт-Петербург, Басков пер., д. 23, лит. А, пом. 14-Н;
Санкт-Петербург, Дровяной пер., д. 3, лит. А, пом. 1-Н;
Санкт-Петербург, пр. Юрия Гагарина, д. 21, лит. А, пом. 8-Н, 9-Н;
Санкт-Петербург, Ждановская ул., д. 21, лит. Г, пом. 1-Н;
Санкт-Петербург, ул. Маршала Казакова, д. 10, корп. 1, лит. В, пом. 4-Н;
Санкт-Петербург, ул. Чехова, д. 11-13, лит. Б, пом. 58-Н;
Санкт-Петербург, наб. реки Фонтанки, д. 96, лит. А, пом. 4-Н,
не являются защитными сооружениями гражданской обороны.

Заместитель начальника Главного управления
(по гражданской обороне и защите населения)

Е.В. Цыганов

Петроченков Сергей Владимирович
8 (812) 247-09-95

СПб ГКУ "Имущество СПб"
№ 04-21-158/24-0-0
от 09.01.2024

