



ПРАВИТЕЛЬСТВО САНКТ-ПЕТЕРБУРГА

КОМИТЕТ ИМУЩЕСТВЕННЫХ ОТНОШЕНИЙ САНКТ-ПЕТЕРБУРГА

РАСПОРЯЖЕНИЕ

ОКУД

6. 07. 2023

№ 1721 -РЗ

**О проведении аукциона по продаже  
земельного участка для индивидуального  
жилищного строительства**

Во исполнение подпункта 1 пункта 7 статьи 39.18 Земельного кодекса Российской Федерации (далее – ЗК РФ), в связи с поступившим(и) в Комитет имущественных отношений Санкт-Петербурга (далее – Комитет) в соответствии с пунктом 4 статьи 39.18 ЗК РФ заявлением/заявлениями о намерении участвовать в аукционе по продаже земельного участка для индивидуального жилищного строительства:

1. Провести открытый аукцион по продаже земельного участка для индивидуального жилищного строительства, расположенного на территории Санкт-Петербурга, государственная собственность на который не разграничена (далее – Участок), со следующими характеристиками: адрес Участка: Российская Федерация, Санкт-Петербург, внутригородское муниципальное образование города федерального значения Санкт-Петербурга поселок Стрельна, Народный переулок, земельный участок 8, (северо-восточнее дома 1/14, литера А)).

кадастровый номер: 78:40:1918703:215;

площадь: 1200 кв.м;

вид разрешенного использования: для индивидуального жилищного строительства;

категория земель: земли населенных пунктов;

обременения (ограничения прав на Участок):

а) охранная зона транспорта (наименование «Третья подзона приаэродромной территории аэродрома Санкт-Петербурга (Пулково)», реестровый номер 78:00-6.528) площадью 1200 кв.м;

б) охранная зона транспорта (наименование «Четвертая подзона приаэродромной территории аэродрома Санкт-Петербурга (Пулково)», реестровый номер 78:00-6.529) площадью 1200 кв.м;

в) охранная зона транспорта (наименование «Пятая подзона приаэродромной территории аэродрома Санкт-Петербурга (Пулково)», реестровый номер 78:00-6.530) площадью 1200 кв.м;

д) охранная зона транспорта (наименование «Шестая подзона приаэродромной территории аэродрома Санкт-Петербурга (Пулково)», реестровый номер 78:00-6.531) площадью 1200 кв.м;

е) единая зона регулирования застройки и хозяйственной деятельности ЗРЗ(21)05 площадью 1200 кв.м;

ж) охранная зона водопроводных сетей площадью 25 кв.м.

2. Установить следующее:

2.1. Начальная цена предмета аукциона: 8 855 686 рублей 80 копеек.

2.2. Шаг аукциона: 265 600 рублей 00 копеек.

2.3. Размер задатка: 1 772 000 рублей 00 копеек.

2.4. Форма платежа: единовременно.

3. Определить срок проведения аукциона: III квартал 2023 года – IV квартал 2023 года.



**Филиал публично-правовой компании "Роскадастр" по Санкт-Петербургу**

полное наименование органа регистрации прав

**Выписка из Единого государственного реестра недвижимости об объекте недвижимости**

**Сведения о характеристиках объекта недвижимости**

На основании запроса от 22.06.2023, поступившего на рассмотрение 22.06.2023, сообщаем, что согласно записям Единого государственного реестра недвижимости:

Раздел 1 Лист 1

|                                 |  |  |  |
|---------------------------------|--|--|--|
| <b>Земельный участок</b>        |  |  |  |
| <b>вид объекта недвижимости</b> |  |  |  |

|                    |                           |                   |                          |
|--------------------|---------------------------|-------------------|--------------------------|
| Лист № 1 раздела 1 | Всего листов раздела 1: 3 | Всего разделов: 7 | Всего листов выписки: 11 |
|--------------------|---------------------------|-------------------|--------------------------|

|  |                   |
|--|-------------------|
| 22.06.2023г. № КУВИ-001/2023-144437734 |                   |
| Кадастровый номер:                     | 78:40:1918703:215 |
| Номер кадастрового квартала:           | 78:40:1918703     |
| Дата присвоения кадастрового номера:   | 17.08.2022        |

|  |   |
|--|---|
| Ранее присвоенный государственный учетный номер:   | данные отсутствуют  |
| Адрес:   | Российская Федерация, Санкт-Петербург, внутригородское муниципальное образование города федерального значения Санкт-Петербурга поселок Стрельна, Народный переулок, земельный участок 8 (местоположение: Российская Федерация, Санкт-Петербург, внутригородское муниципальное образование города федерального значения Санкт-Петербурга поселок Стрельна, Народный переулок, земельный участок 8, (северо-восточнее дома 1/14, литера А)) |
| Площадь:   | 1200 +/- 12   |
| Кадастровая стоимость, руб.:   | 8855686.8   |
| Кадастровые номера расположенных в пределах земельного участка объектов недвижимости:                        | данные отсутствуют  |
| Кадастровые номера объектов недвижимости, из которых образован объект недвижимости:                          | данные отсутствуют  |
| Кадастровые номера образованных объектов недвижимости:   | данные отсутствуют  |
| Категория земель:  | Земли населенных пунктов  |
| Виды разрешенного использования:   | для индивидуального жилищного строительства   |
| Сведения о кадастровом инженере:   | 34983, образованием земельного участка из земель, находящихся в государственной собственности, расположенного: Российская Федерация, Санкт-Петербург, внутригородское муниципальное образование города федерального значения Санкт-Петербурга поселок Стрельна, Народный переулок, земельный участок 8, 22000095, 2022-05-18  |
| Сведения о лесах, водных объектах и об иных природных объектах, расположенных в пределах земельного участка: | данные отсутствуют  |

|                               |   |                   |
|-------------------------------|---|-------------------|
| полное наименование должности | <br>ДОКУМЕНТ ПОДПИСАН<br>ЭЛЕКТРОННОЙ ПОДПИСЬЮ  | инициалы, фамилия |
|                               | Сертификат: 3094B7974B3CA8E1F07A347CFAD6FA78<br>Владелец: ФЕДЕРАЛЬНАЯ СЛУЖБА ГОСУДАРСТВЕННОЙ<br>РЕГИСТРАЦИИ, КАДАСТРА И КАРТОГРАФИИ<br>Действителен: с 17.05.2022 по 10.08.2023 |                   |

|   |  |                   |                          |
|---|--|-------------------|--------------------------|
| Земельный участок   |  |                   |                          |
| вид объекта недвижимости  |  |                   |                          |
| Лист № 2 раздела 1  | Всего листов раздела 1: 3  | Всего разделов: 7 | Всего листов выписки: 11 |
| 22.06.2023г. № КУВИ-001/2023-144437734  |  |                   |                          |
| Кадастровый номер:  |  | 78:40:1918703:215 |                          |
| Сведения о том, что земельный участок полностью расположен в границах зоны с особыми условиями использования территории, территории объекта культурного наследия, публичного сервитута:   | данные отсутствуют   |                   |                          |
| Сведения о том, что земельный участок расположен в границах особой экономической зоны, территории опережающего социально-экономического развития, зоны территориального развития в Российской Федерации, игровой зоны:  | данные отсутствуют   |                   |                          |
| Сведения о том, что земельный участок расположен в границах особо охраняемой природной территории, охотничьих угодий, лесничеств:   | данные отсутствуют   |                   |                          |
| Сведения о результатах проведения государственного земельного надзора:  | данные отсутствуют   |                   |                          |
| Сведения о расположении земельного участка в границах территории, в отношении которой утвержден проект межевания территории:  | данные отсутствуют   |                   |                          |
| Условный номер земельного участка:  | данные отсутствуют   |                   |                          |
| Сведения о принятии акта и (или) заключении договора, предусматривающих предоставление в соответствии с земельным законодательством исполнительным органом государственным органом власти или органом местного самоуправления, находящегося в государственной или муниципальной собственности земельного участка для строительства наемного дома социального использования или наемного дома коммерческого использования: | данные отсутствуют   |                   |                          |
| Сведения о том, что земельный участок или земельные участки образованы на основании решения об изъятии земельного участка и (или) расположенного на нем объекта недвижимости для государственных или муниципальных нужд:  | данные отсутствуют   |                   |                          |
| Сведения о том, что земельный участок образован из земель или земельного участка, государственная собственность на которые не разграничена:   | Земельный участок образован из земель или земельного участка, государственная собственность на которые не разграничена. В соответствии с Федеральным законом от 25 октября 2001 г. № 137-ФЗ "О введении в действие Земельного кодекса Российской Федерации" орган Комитет имущественных отношений Санкт-Петербурга уполномочен на распоряжение таким земельным участком. |                   |                          |
| Сведения о наличии земельного спора о местоположении границ земельных участков:   | данные отсутствуют   |                   |                          |



ДОКУМЕНТ ПОДПИСАН  
ЭЛЕКТРОННОЙ ПОДПИСЬЮ

Сертификат: 3094B7974B3CA8E1F07A347CFAD6FA78

Владелец: ФЕДЕРАЛЬНАЯ СЛУЖБА ГОСУДАРСТВЕННОЙ

РЕГИСТРАЦИИ, КАДАСТРА И КАРТОГРАФИИ

Действителен: с 17.05.2022 по 10.08.2023

полное наименование должности

инициалы, фамилия

|  |                           |  |                          |
|--|---------------------------|--|--------------------------|
| Земельный участок                      |                           |  |                          |
| вид объекта недвижимости               |                           |  |                          |
| Лист № 3 раздела 1                     | Всего листов раздела 1: 3 | Всего разделов: 7  | Всего листов выписки: 11 |
| 22.06.2023г. № КУВИ-001/2023-144437734 |                           |  |                          |
| Кадастровый номер:                     |                           | 78:40:1918703:215  |                          |
| Статус записи об объекте недвижимости: |                           | Сведения об объекте недвижимости имеют статус "актуальные"   |                          |
| Особые отметки:                        |                           | Для данного земельного участка обеспечен доступ посредством земельного участка (земельных участков) с кадастровым номером (кадастровыми номерами): земли общего пользования. Сведения об ограничениях права на объект недвижимости, обременениях данного объекта, не зарегистрированных в реестре прав, ограничений прав и обременений недвижимого имущества: вид ограничения (обременения): ограничения прав на земельный участок, предусмотренные статьей 56 Земельного кодекса Российской Федерации; срок действия не установлен. вид ограничения (обременения): ограничения прав на земельный участок, предусмотренные статьей 56 Земельного кодекса Российской Федерации; срок действия не установлен. Земельный участок подлежит снятию с государственного кадастрового учета по истечении пяти лет со дня его государственного кадастрового учета, если на него не будут зарегистрированы права. Сведения, необходимые для заполнения раздела: 2 - Сведения о зарегистрированных правах, отсутствуют. |                          |
| Получатель выписки:                    |                           | Мухина Юлия Юрьевна, действующий(ая) на основании документа "" КОМИТЕТ ИМУЩЕСТВЕННЫХ ОТНОШЕНИЙ САНКТ-ПЕТЕРБУРГА  |                          |

|                               |   |                   |
|-------------------------------|---|-------------------|
| полное наименование должности | <br>ДОКУМЕНТ ПОДПИСАН<br>ЭЛЕКТРОННОЙ ПОДПИСЬЮ<br>Сертификат: 3094B7974B3CA8E1F07A347CFAD6FA78<br>Владелец: ФЕДЕРАЛЬНАЯ СЛУЖБА ГОСУДАРСТВЕННОЙ<br>РЕГИСТРАЦИИ, КАДАСТРА И КАРТОГРАФИИ<br>Действителен: с 17.05.2022 по 10.08.2023 | инициалы, фамилия |
|-------------------------------|---|-------------------|

Выписка из Единого государственного реестра недвижимости об объекте недвижимости  
Описание местоположения земельного участка


|  |                           |                   |                          |
|--|---------------------------|-------------------|--------------------------|
| Земельный участок                      |                           |                   |                          |
| вид объекта недвижимости               |                           |                   |                          |
| Лист № 1 раздела 3                     | Всего листов раздела 3: 1 | Всего разделов: 7 | Всего листов выписки: 11 |
| 22.06.2023г. № КУВИ-001/2023-144437734 |                           |                   |                          |
| Кадастровый номер:                     |                           | 78:40:1918703:215 |                          |

План (чертеж, схема) земельного участка



Масштаб 1:300

Условные обозначения:

|                               |   |                   |
|-------------------------------|---|-------------------|
| полное наименование должности | <br>ДОКУМЕНТ ПОДПИСАН<br>ЭЛЕКТРОННОЙ ПОДПИСЬЮ<br>Сертификат: 3094В7974В3СА8Е1F07А347СFAD6FA78<br>Владелец: ФЕДЕРАЛЬНАЯ СЛУЖБА ГОСУДАРСТВЕННОЙ<br>РЕГИСТРАЦИИ, КАДАСТРА И КАРТОГРАФИИ<br>Действителен: с 17.05.2022 по 10.08.2023 | инициалы, фамилия |
|-------------------------------|---|-------------------|

## Выписка из Единого государственного реестра недвижимости об объекте недвижимости

## Описание местоположения земельного участка

|  |                             |                   |                          |
|--|-----------------------------|-------------------|--------------------------|
| Земельный участок                      |                             |                   |                          |
| вид объекта недвижимости               |                             |                   |                          |
| Лист № 1 раздела 3.1                   | Всего листов раздела 3.1: 1 | Всего разделов: 7 | Всего листов выписки: 11 |
| 22.06.2023г. № КУВИ-001/2023-144437734 |                             |                   |                          |
| Кадастровый номер:                     |                             | 78:40:1918703:215 |                          |

| Описание местоположения границ земельного участка |             |          |                   |                              |                                   |                                     |   |
|---|-------------|----------|-------------------|------------------------------|-----------------------------------|-------------------------------------|---|
| № п/п   | Номер точки |          | Дирекционный угол | Горизонтальное проложение, м | Описание закрепления на местности | Кадастровые номера смежных участков | Сведения об адресах правообладателей смежных земельных участков |
|   | начальная   | конечная |                   |                              |                                   |                                     |   |
| 1   | 2           | 3        | 4                 | 5                            | 6                                 | 7                                   | 8   |
| 1   | 1.1.1       | 1.1.2    | 91°51.9'          | 45.47                        | данные отсутствуют                | данные отсутствуют                  | данные отсутствуют  |
| 2   | 1.1.2       | 1.1.3    | 184°27.4'         | 26.26                        | данные отсутствуют                | данные отсутствуют                  | данные отсутствуют  |
| 3   | 1.1.3       | 1.1.4    | 272°22.7'         | 46.74                        | данные отсутствуют                | 78:40:1918703:216                   | данные отсутствуют  |
| 4   | 1.1.4       | 1.1.1    | 7°17.3'           | 25.93                        | данные отсутствуют                | данные отсутствуют                  | данные отсутствуют  |



ДОКУМЕНТ ПОДПИСАН  
ЭЛЕКТРОННОЙ ПОДПИСЬЮ

Сертификат: 3094B7974B3CA8E1F07A347CFAD6FA78

Владелец: ФЕДЕРАЛЬНАЯ СЛУЖБА ГОСУДАРСТВЕННОЙ

РЕГИСТРАЦИИ, КАДАСТРА И КАРТОГРАФИИ

Действителен: с 17.05.2022 по 10.08.2023

полное наименование должности

инициалы, фамилия

## Выписка из Единого государственного реестра недвижимости об объекте недвижимости

## Описание местоположения земельного участка

|  |                             |                   |                          |
|--|-----------------------------|-------------------|--------------------------|
| Земельный участок                      |                             |                   |                          |
| вид объекта недвижимости               |                             |                   |                          |
| Лист № 1 раздела 3.2                   | Всего листов раздела 3.2: 1 | Всего разделов: 7 | Всего листов выписки: 11 |
| 22.06.2023г. № КУВИ-001/2023-144437734 |                             |                   |                          |
| Кадастровый номер:                     |                             | 78:40:1918703:215 |                          |

| Сведения о характерных точках границы земельного участка |               |           |                                   |   |
|--|---------------|-----------|-----------------------------------|---|
| Система координат СК-1964                                |               |           |                                   |   |
| Номер точки  | Координаты, м |           | Описание закрепления на местности | Средняя квадратичная погрешность определения координат характерных точек границ земельного участка, м |
|  | X             | Y         |                                   |   |
| 1  | 2             | 3         | 4                                 | 5   |
| 1  | 84830.06      | 100620.11 | Иные способы закрепления границ   | 0.1   |
| 2  | 84828.58      | 100665.56 | Иные способы закрепления границ   | 0.1   |
| 3  | 84802.4       | 100663.52 | Иные способы закрепления границ   | 0.1   |
| 4  | 84804.34      | 100616.82 | Иные способы закрепления границ   | 0.1   |
| 1  | 84830.06      | 100620.11 | Иные способы закрепления границ   | 0.1   |



ДОКУМЕНТ ПОДПИСАН  
ЭЛЕКТРОННОЙ ПОДПИСЬЮ

Сертификат: 3094B7974B3CA8E1F07A347CFAD6FA78

Владелец: ФЕДЕРАЛЬНАЯ СЛУЖБА ГОСУДАРСТВЕННОЙ  
РЕГИСТРАЦИИ, КАДАСТРА И КАРТОГРАФИИ  
Действителен: с 17.05.2022 по 10.08.2023

полное наименование должности

инициалы, фамилия



Выписка из Единого государственного реестра недвижимости об объекте недвижимости  
Сведения о частях земельного участка


|  |                           |                   |                          |
|--|---------------------------|-------------------|--------------------------|
| Земельный участок                      |                           |                   |                          |
| вид объекта недвижимости               |                           |                   |                          |
| Лист № 1 раздела 4                     | Всего листов раздела 4: 2 | Всего разделов: 7 | Всего листов выписки: 11 |
| 22.06.2023г. № КУВИ-001/2023-144437734 |                           |                   |                          |
| Кадастровый номер:                     |                           | 78:40:1918703:215 |                          |

План (чертеж, схема) части земельного участка | Учетный номер части: 78:40:1918703:215/1



Масштаб 1:300 | Условные обозначения:

|                               |   |                   |
|-------------------------------|---|-------------------|
| полное наименование должности | <br>ДОКУМЕНТ ПОДПИСАН<br>ЭЛЕКТРОННОЙ ПОДПИСЬЮ  | инициалы, фамилия |
|                               | Сертификат: 3094В7974ВЗСА8Е1F07А347СFAD6FA78<br>Владелец: ФЕДЕРАЛЬНАЯ СЛУЖБА ГОСУДАРСТВЕННОЙ<br>РЕГИСТРАЦИИ, КАДАСТРА И КАРТОГРАФИИ<br>Действителен: с 17.05.2022 по 10.08.2023 |                   |

|   |                           |  |                          |
|---|---------------------------|--|--------------------------|
| Земельный участок   |                           |  |                          |
| вид объекта недвижимости  |                           |  |                          |
| Лист № 2 раздела 4  | Всего листов раздела 4: 2 | Всего разделов: 7                        | Всего листов выписки: 11 |
| 22.06.2023г. № КУВИ-001/2023-144437734  |                           |  |                          |
| Кадастровый номер:  |                           | 78:40:1918703:215                        |                          |
| План (чертеж, схема) части земельного участка                                       |                           | Учетный номер части: 78:40:1918703:215/2 |                          |
|  |                           |  |                          |
| Масштаб 1:300   | Условные обозначения:     |  |                          |

|                               |   |   |                   |
|-------------------------------|---|---|-------------------|
| полное наименование должности |    | ДОКУМЕНТ ПОДПИСАН<br>ЭЛЕКТРОННОЙ ПОДПИСЬЮ | инициалы, фамилия |
|                               | Сертификат: 3094В7974В3СА8Е1F07А347СFAD6FA78<br>Владелец: ФЕДЕРАЛЬНАЯ СЛУЖБА ГОСУДАРСТВЕННОЙ<br>РЕГИСТРАЦИИ, КАДАСТРА И КАРТОГРАФИИ<br>Действителен: с 17.05.2022 по 10.08.2023 |   |                   |

Выписка из Единого государственного реестра недвижимости об объекте недвижимости  
Сведения о частях земельного участка

| Земельный участок                      |                             |  |                          |
|--|-----------------------------|--|--------------------------|
| вид объекта недвижимости               |                             |  |                          |
| Лист № 1 раздела 4.1                   | Всего листов раздела 4.1: 1 | Всего разделов: 7  | Всего листов выписки: 11 |
| 22.06.2023г. № КУВИ-001/2023-144437734 |                             |  |                          |
| Кадастровый номер:                     |                             | 78:40:1918703:215  |                          |
| Учетный номер части                    | Площадь, м2                 | Содержание ограничения в использовании или ограничения права на объект недвижимости или обременения объекта недвижимости   |                          |
| 1                                      | 2                           | 3  |                          |
| 78:40:1918703:215/1                    | 25                          | вид ограничения (обременения): ограничения прав на земельный участок, предусмотренные статьей 56 Земельного кодекса Российской Федерации; Срок действия: не установлен; Содержание ограничения (обременения): охранная зона водопроводных сетей                                |                          |
| 78:40:1918703:215/2                    | 1200                        | вид ограничения (обременения): ограничения прав на земельный участок, предусмотренные статьей 56 Земельного кодекса Российской Федерации; Срок действия: не установлен; Содержание ограничения (обременения): единая зона регулирования застройки и хозяйственной деятельности |                          |

|                               |   |   |                   |
|-------------------------------|---|---|-------------------|
| полное наименование должности |    | ДОКУМЕНТ ПОДПИСАН<br>ЭЛЕКТРОННОЙ ПОДПИСЬЮ | инициалы, фамилия |
|                               | <small>Сертификат: 3094B7974B3CA8E1F07A347CFAD6FA78<br/>Владелец: ФЕДЕРАЛЬНАЯ СЛУЖБА ГОСУДАРСТВЕННОЙ<br/>РЕГИСТРАЦИИ, КАДАСТРА И КАРТОГРАФИИ<br/>Действителен: с 17.05.2022 по 10.08.2023</small> |   |                   |

## Выписка из Единого государственного реестра недвижимости об объекте недвижимости

## Сведения о частях земельного участка

|  |                             |                   |                          |
|--|-----------------------------|-------------------|--------------------------|
| Земельный участок                      |                             |                   |                          |
| вид объекта недвижимости               |                             |                   |                          |
| Лист № 1 раздела 4.2                   | Всего листов раздела 4.2: 2 | Всего разделов: 7 | Всего листов выписки: 11 |
| 22.06.2023г. № КУВИ-001/2023-144437734 |                             |                   |                          |
| Кадастровый номер:                     |                             | 78:40:1918703:215 |                          |

| Сведения о характерных точках границы части (частей) земельного участка |               |           |                                   |   |
|---|---------------|-----------|-----------------------------------|---|
| Учетный номер части: 78:40:1918703:215/1                                |               |           |                                   |   |
| Система координат СК-1964   |               |           |                                   |   |
| Номер точки   | Координаты, м |           | Описание закрепления на местности | Средняя квадратичная погрешность определения координат характерных точек границ земельного участка, м |
|   | X             | Y         |                                   |   |
| 1   | 2             | 3         | 4                                 | 5   |
| 1   | 84830.03      | 100621.14 | -                                 | 0.1   |
| 2   | 84804.3       | 100617.75 | -                                 | 0.1   |
| 3   | 84804.34      | 100616.82 | Иные способы закрепления границ   | 0.1   |
| 4   | 84830.06      | 100620.11 | Иные способы закрепления границ   | 0.1   |
| 1   | 84830.03      | 100621.14 | -                                 | 0.1   |



ДОКУМЕНТ ПОДПИСАН  
ЭЛЕКТРОННОЙ ПОДПИСЬЮ

Сертификат: 3094B7974B3CA8E1F07A347CFAD6FA78

Владелец: ФЕДЕРАЛЬНАЯ СЛУЖБА ГОСУДАРСТВЕННОЙ  
РЕГИСТРАЦИИ, КАДАСТРА И КАРТОГРАФИИ  
Действителен: с 17.05.2022 по 10.08.2023

полное наименование должности

инициалы, фамилия

|                          |                             |                   |                          |
|--------------------------|-----------------------------|-------------------|--------------------------|
| Земельный участок        |                             |                   |                          |
| вид объекта недвижимости |                             |                   |                          |
| Лист № 2 раздела 4.2     | Всего листов раздела 4.2: 2 | Всего разделов: 7 | Всего листов выписки: 11 |

22.06.2023г. № КУВИ-001/2023-144437734

Кадастровый номер: 78:40:1918703:215

|   |  |  |  |
|---|--|--|--|
| Сведения о характерных точках границы части (частей) земельного участка |  |  |  |
| Учетный номер части: 78:40:1918703:215/2                                |  |  |  |
| Система координат СК-1964   |  |  |  |

| Номер точки | Координаты, м |           | Описание закрепления на местности | Средняя квадратичная погрешность определения координат характерных точек границ земельного участка, м |
|-------------|---------------|-----------|-----------------------------------|---|
|             | X             | Y         |                                   |   |
| 1           | 2             | 3         | 4                                 | 5   |
| 1           | 84830.06      | 100620.11 | Иные способы закрепления границ   | 0.1   |
| 2           | 84828.58      | 100665.56 | Иные способы закрепления границ   | 0.1   |
| 3           | 84802.4       | 100663.52 | Иные способы закрепления границ   | 0.1   |
| 4           | 84804.34      | 100616.82 | Иные способы закрепления границ   | 0.1   |
| 1           | 84830.06      | 100620.11 | Иные способы закрепления границ   | 0.1   |



ДОКУМЕНТ ПОДПИСАН  
ЭЛЕКТРОННОЙ ПОДПИСЬЮ

Сертификат: 3094B7974B3CA8E1F07A347CFAD6FA78

Владелец: ФЕДЕРАЛЬНАЯ СЛУЖБА ГОСУДАРСТВЕННОЙ

РЕГИСТРАЦИИ, КАДАСТРА И КАРТОГРАФИИ

Действителен: с 17.05.2022 по 10.08.2023

полное наименование должности

инициалы, фамилия



ПРАВИТЕЛЬСТВО САНКТ-ПЕТЕРБУРГА  
КОМИТЕТ ПО КОНТРОЛЮ ЗА ИМУЩЕСТВОМ  
САНКТ-ПЕТЕРБУРГА

АКТ  
обследования земельного участка

Санкт-Петербург

26 мая 2023 года

Обследование начато в: «13» час. «45» мин.

Обследование окончено в: «13» час. «50» мин.

На основании задания Комитета по контролю за имуществом Санкт-Петербурга от 25 мая 2023 года № 2860 сотрудниками Комитета по контролю за имуществом Санкт-Петербурга:

ведущим специалистом отдела земельного контроля Управления контроля использования имущества южных районов Санкт-Петербурга Гетманским Я.Н.;

главным специалистом отдела земельного контроля Управления контроля использования имущества южных районов Санкт-Петербурга Поляковым М.В.

В присутствии: \_\_\_\_\_

проведено обследование земельного участка, расположенного по адресу: Санкт-Петербург, Стрельна, Народный переулок, участок 8 (далее – Участок)

Кадастровый номер земельного участка (при наличии): 78:40:1918703:215

Вид разрешенного использования земельного участка: для индивидуального жилищного строительства

Площадь земельного участка (кв.м): 1200

Реестровый номер земельного участка (при наличии): отсутствует

Основание пользования (при наличии): отсутствует

В ходе обследования проводилось: осмотр, фотофиксация, контрольные замеры

В результате проведения обследования установлено:

Подключение к сетям инженерного обеспечения (при наличии):

электроснабжения

водоснабжения/водоотведения

\_\_\_\_\_ (указывается основание подключения (при наличии)\*\*

\_\_\_\_\_ (указывается основание подключения (при наличии)\*\*

газоснабжения

теплоснабжения

\_\_\_\_\_ (указывается основание подключения(при наличии)\*\*

\_\_\_\_\_ (указывается основание подключения(при наличии)\*\*

Применение контрольно-кассовой техники на объекте (ах), расположенных на Участке:

применяется

не применяется

Участок зарос древесно-кустарниковой растительностью, не используется, доступ не ограничен.

В соответствии с информацией, размещенной в Региональной информационной системе «Геоинформационная система Санкт-Петербурга», а также базах данных Комитета имущественных отношений Санкт-Петербурга (далее – КИО) ИТС «Кадастр-2», ИТС «Аренда» и ИТС «Реестр»:

- Участок входит в состав земель, государственная собственность в отношении которых не разграничена;
- Участок не обременен договорными отношениями.

По информации Федеральной службы государственной регистрации, кадастра и картографии:

- Участок не обременен правами третьих лиц.

Выявленные нарушения:

- нарушений, относящихся к компетенции Комитета по контролю за имуществом Санкт-Петербурга, не установлено.

Во время обследования велась фотофиксация фотоаппаратом Nikon coolpix AW 130.

Расчет площади осуществлялся в соответствии с проведенными линейными промерами лазерным дальномером (Bosch GLM 100 C Professional заводской номер 705140581).

Приложение: фототаблица.

\_\_\_\_\_  
Ведущий специалист  
(должность лица, проводившего обследование)

\_\_\_\_\_  
(подпись)

\_\_\_\_\_  
/ Гетманский Я.Н. /  
(фамилия, имя, отчество)

\_\_\_\_\_  
Главный специалист  
(должность лица, проводившего обследование)

\_\_\_\_\_  
(подпись)

\_\_\_\_\_  
/ Поляков М.В. /  
(фамилия, имя, отчество)

Копия акта получена \_\_\_\_\_



## ФОТОТАБЛИЦА

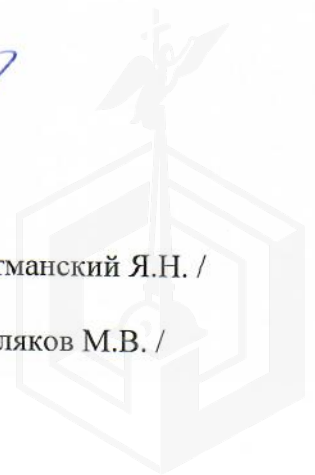
Схема:





|  |                                   |
|--|-----------------------------------|
|  | - Номер фото и направление съемки |
|  | - Участок                         |

Ответственные за проведение обследования:

/ Гетманский Я.Н. /  
  
/ Поляков М.В. /



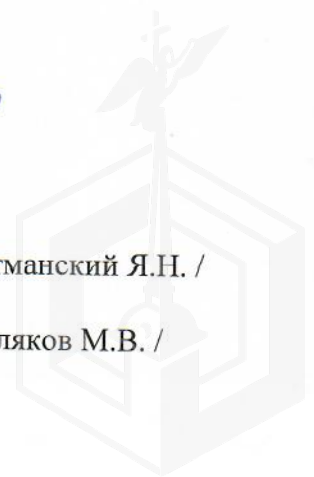


|           |   |
|-----------|---|
| Фото 1    |  <p>26-05-2023<br/>59° 51' 14.00"<br/>29° 55' 14.00"</p>  |
| Описание: | Вид на Участок  |
| Фото 2    |  <p>26-05-2023<br/>59° 51' 14.00"<br/>29° 55' 14.00"</p> |
| Описание: | Вид на Участок  |

Ответственные за проведение обследования:

  
/ Гетманский Я.Н. /

  
/ Поляков М.В. /



|           |  |
|-----------|--|
| Фото 3    |  |
| Описание: | Вид на Участок   |

Ответственные за проведение обследования:

  
/ Гетманский Я.Н. /  
  
/ Поляков М.В. /

