

**ПРАВИТЕЛЬСТВО САНКТ-ПЕТЕРБУРГА****ПОСТАНОВЛЕНИЕ**

ОКУД

06.12.2023№ 1280

**О проведении аукциона на право заключения договора аренды земельного участка на инвестиционных условиях для строительства объекта хранения автотранспорта по адресу: Невский район, внутригородское муниципальное образование Санкт-Петербурга муниципальный округ Рыбацкое, Гудиловская ул., участок 3**

В соответствии с Законом Санкт-Петербурга от 26.05.2004 № 282-43 «О порядке предоставления объектов недвижимости, находящихся в собственности Санкт-Петербурга, для строительства, реконструкции и приспособления для современного использования» Правительство Санкт-Петербурга

**ПОСТАНОВЛЯЕТ:**

1. Провести аукцион на право заключения договора аренды земельного участка на инвестиционных условиях, кадастровый номер 78:12:0721202:1177, категория земель – земли населенных пунктов, расположенного по адресу: Невский район, внутригородское муниципальное образование Санкт-Петербурга муниципальный округ Рыбацкое, Гудиловская ул., участок 3, для строительства объекта хранения автотранспорта (далее – объект) в соответствии с настоящим постановлением (далее – аукцион).

2. Определить, что:

2.1. Начальная цена предмета аукциона: размер ежегодной арендной платы за земельный участок составляет 4 900 000 руб.

2.2. Форма подачи заявки на участие в аукционе – открытая.

2.3. Размер задатка составляет 980 000 руб.

3. Установить, что организатором аукциона выступает Комитет имущественных отношений Санкт-Петербурга.

4. Комитету имущественных отношений Санкт-Петербурга:

4.1. В месячный срок разместить и опубликовать извещение о проведении аукциона на условиях в соответствии с настоящим постановлением.

4.2. Обеспечить не менее чем за 30 дней до дня проведения аукциона:

4.2.1. Размещение извещения о проведении аукциона на официальном сайте Российской Федерации в информационно-телекоммуникационной сети «Интернет» <http://torgi.gov.ru>.

4.2.2. Опубликование извещения о проведении аукциона в порядке, установленном для официального опубликования правовых актов в Санкт-Петербурге.

4.3. В десятидневный срок со дня, определенного в соответствии с пунктами 13, 14 или 20 статьи 39.12 Земельного кодекса Российской Федерации, направить участнику аукциона, признанному победителем аукциона, или иному лицу, с которым договор аренды земельного участка на инвестиционных условиях подлежит заключению в соответствии с пунктами 13, 14 или 20 статьи 39.12 Земельного кодекса Российской Федерации (далее – Инвестор), три экземпляра подписанного проекта договора аренды земельного участка на инвестиционных условиях (далее – Договор).

4.4. Предусмотреть в Договоре ответственность Инвестора за нарушение сроков выполнения инженерных изысканий и архитектурно-строительного проектирования, включив раздел о досрочном расторжении Договора.

4.5. Предусмотреть в Договоре ответственность Инвестора за нарушение сроков строительства объекта.

5. Предоставить Инвестору в аренду земельный участок на условиях в соответствии с настоящим постановлением и приложением к настоящему постановлению.

6. Постановление вступает в силу на следующий день после его официального опубликования.

7. Контроль за выполнением постановления возложить на вице-губернатора Санкт-Петербурга Линченко Н.В. и вице-губернатора Санкт-Петербурга Москаленко В.Н. по принадлежности вопросов.

Губернатор  
Санкт-Петербурга



А.Д.Беглов





Приложение  
к постановлению  
Правительства Санкт-Петербурга  
от 06.12.2023 № 1280

**ИНВЕСТИЦИОННЫЕ УСЛОВИЯ**  
**при строительстве объекта хранения автотранспорта по адресу:**  
**Невский район, внутригородское муниципальное образование Санкт-Петербурга**  
**муниципальный округ Рыбацкое, Гудиловская ул., участок 3**

1. Размер ежегодной арендной платы за земельный участок, кадастровый номер 78:12:0721202:1177, категория земель – земли населенных пунктов, расположенный по адресу: Невский район, внутригородское муниципальное образование Санкт-Петербурга муниципальный округ Рыбацкое, Гудиловская ул., участок 3, для строительства объекта хранения автотранспорта (далее – объект) по адресу: Невский район, внутригородское муниципальное образование Санкт-Петербурга муниципальный округ Рыбацкое, Гудиловская ул., участок 3 определяется по результатам аукциона на право заключения договора аренды земельного участка на инвестиционных условиях.

2. Срок исполнения обязательства по выполнению инженерных изысканий, необходимых для архитектурно-строительного проектирования объекта, – в течение пяти месяцев со дня заключения договора аренды земельного участка на инвестиционных условиях (далее – Договор).

3. Срок исполнения обязательства по выполнению архитектурно-строительного проектирования объекта – в течение 12 месяцев со дня истечения срока исполнения обязательства по выполнению инженерных изысканий, необходимых для архитектурно-строительного проектирования объекта, предусмотренного в пункте 2 настоящего приложения.

4. Срок строительства объекта – в течение 44 месяцев со дня заключения Договора.  
5. Срок действия Договора – 88 месяцев.



**Филиал публично-правовой компании "Роскадастр" по Санкт-Петербургу**

полное наименование органа регистрации прав

Выписка из Единого государственного реестра недвижимости об объекте недвижимости

Сведения о характеристиках объекта недвижимости

На основании запроса от 19.10.2023, поступившего на рассмотрение 19.10.2023, сообщаем, что согласно записям Единого государственного реестра недвижимости:


Раздел 1 Лист 1

|                          |  |  |  |
|--------------------------|--|--|--|
| Земельный участок        |  |  |  |
| вид объекта недвижимости |  |  |  |

|                    |                           |                   |                          |
|--------------------|---------------------------|-------------------|--------------------------|
| Лист № 1 раздела 1 | Всего листов раздела 1: 3 | Всего разделов: 8 | Всего листов выписки: 22 |
|--------------------|---------------------------|-------------------|--------------------------|

|  |                    |
|--|--------------------|
| 19.10.2023г. № КУВИ-001/2023-238045890 |                    |
| Кадастровый номер:                     | 78:12:0721202:1177 |
| Номер кадастрового квартала:           | 78:12:0721202      |
| Дата присвоения кадастрового номера:   | 12.02.2020         |

|   |   |
|---|---|
| Ранее присвоенный государственный учетный номер:  | данные отсутствуют  |
| Адрес:  | Российская Федерация, Санкт-Петербург, внутригородское муниципальное образование Санкт-Петербурга муниципальный округ Рыбацкое, Гудиловская улица, участок 3  |
| Площадь:  | 8096 +/- 3  |
| Кадастровая стоимость, руб.:  | 17975192.58   |
| Кадастровые номера расположенных в пределах земельного участка объектов недвижимости:   | данные отсутствуют  |
| Кадастровые номера объектов недвижимости, из которых образован объект недвижимости:   | данные отсутствуют  |
| Кадастровые номера образованных объектов недвижимости:  | данные отсутствуют  |
| Категория земель:   | Земли населенных пунктов  |
| Виды разрешенного использования:  | Хранение автотранспорта   |
| Сведения о кадастровом инженере:  | образованием частей земельного участка с кадастровым номером 78:12:0721202:1177, расположенного по адресу: Российская Федерация, Санкт-Петербург, внутригородское муниципальное образование Санкт-Петербурга муниципальный округ Рыбацкое, Гудиловская улица, участок 3 |
| Сведения о лесах, водных объектах и об иных природных объектах, расположенных в пределах земельного участка:  | данные отсутствуют  |
| Сведения о том, что земельный участок полностью расположен в границах зоны с особыми условиями использования территории, территории объекта культурного наследия, публичного сервитута: | данные отсутствуют  |

|                               |   |                   |
|-------------------------------|---|-------------------|
| полное наименование должности | <br>ДОКУМЕНТ ПОДПИСАН<br>ЭЛЕКТРОННОЙ ПОДПИСЬЮ<br>Сертификат: 00ВВ056В7401СВ38D2В3576АСDС8425108<br>Владелец: ФЕДЕРАЛЬНАЯ СЛУЖБА ГОСУДАРСТВЕННОЙ<br>РЕГИСТРАЦИИ, КАДАСТРА И КАРТОГРАФИИ<br>Действителен: с 27.06.2023 по 19.09.2024 | инициалы, фамилия |
|                               |   |                   |



|   |                           |   |                          |
|---|---------------------------|---|--------------------------|
| Земельный участок   |                           |   |                          |
| вид объекта недвижимости  |                           |   |                          |
| Лист № 2 раздела 1  | Всего листов раздела 1: 3 | Всего разделов: 8   | Всего листов выписки: 22 |
| 19.10.2023г. № КУВИ-001/2023-238045890  |                           |   |                          |
| Кадастровый номер:  |                           | 78:12:0721202:1177  |                          |
| Сведения о том, что земельный участок расположен в границах особой экономической зоны, территории опережающего социально-экономического развития, зоны территориального развития в Российской Федерации, игровой зоны:  |                           | данные отсутствуют  |                          |
| Сведения о том, что земельный участок расположен в границах особо охраняемой природной территории, охотничьих угодий, лесничеств:   |                           | данные отсутствуют  |                          |
| Сведения о результатах проведения государственного земельного надзора:  |                           | данные отсутствуют  |                          |
| Сведения о расположении земельного участка в границах территории, в отношении которой утвержден проект межевания территории:  |                           | данные отсутствуют  |                          |
| Условный номер земельного участка:  |                           | данные отсутствуют  |                          |
| Сведения о принятии акта и (или) заключении договора, предусматривающих предоставление в соответствии с земельным законодательством исполнительным органом государственным органом власти или органом местного самоуправления, находящегося в государственной или муниципальной собственности земельного участка для строительства наемного дома социального использования или наемного дома коммерческого использования: |                           | данные отсутствуют  |                          |
| Сведения о том, что земельный участок или земельные участки образованы на основании решения об изъятии земельного участка и (или) расположенного на нем объекта недвижимости для государственных или муниципальных нужд:  |                           | данные отсутствуют  |                          |
| Сведения о том, что земельный участок образован из земель или земельного участка, государственная собственность на которые не разграничена:   |                           | данные отсутствуют  |                          |
| Сведения о наличии земельного спора о местоположении границ земельных участков:   |                           | данные отсутствуют  |                          |
| Статус записи об объекте недвижимости:  |                           | Сведения об объекте недвижимости имеют статус "актуальные"  |                          |
| Особые отметки:   |                           | Сведения об ограничениях права на объект недвижимости, обременениях данного объекта, не зарегистрированных в реестре прав, ограничений прав и обременений недвижимого имущества: вид ограничения (обременения): ограничения прав на земельный участок, предусмотренные статьей 56 |                          |



ДОКУМЕНТ ПОДПИСАН  
ЭЛЕКТРОННОЙ ПОДПИСЬЮ

Сертификат: 00ВВ056В7401СВ38Д2В3576АСDC8425108

Владелец: ФЕДЕРАЛЬНАЯ СЛУЖБА ГОСУДАРСТВЕННОЙ  
РЕГИСТРАЦИИ, КАДАСТРА И КАРТОГРАФИИ  
Действителен: с 27.06.2023 по 19.09.2024

полное наименование должности

инициалы, фамилия

|  |                           |   |                          |
|--|---------------------------|---|--------------------------|
| Земельный участок                      |                           |   |                          |
| вид объекта недвижимости               |                           |   |                          |
| Лист № 3 раздела 1                     | Всего листов раздела 1: 3 | Всего разделов: 8   | Всего листов выписки: 22 |
| 19.10.2023г. № КУВИ-001/2023-238045890 |                           |   |                          |
| Кадастровый номер:                     |                           | 78:12:0721202:1177  |                          |
|  |                           | Земельного кодекса Российской Федерации; срок действия: с 01.04.2021; реквизиты документа-основания: землеустроительное дело от 23.10.2012 № 6-692 выдан: ОАО «ФСК ЕЭС». вид ограничения (обременения): ограничения прав на земельный участок, предусмотренные статьей 56 Земельного кодекса Российской Федерации; срок действия не установлен. вид ограничения (обременения): ограничения прав на земельный участок, предусмотренные статьей 56 Земельного кодекса Российской Федерации; срок действия не установлен. вид ограничения (обременения): ограничения прав на земельный участок, предусмотренные статьей 56 Земельного кодекса Российской Федерации; срок действия не установлен. |                          |
| Получатель выписки:                    |                           | Голтелова Анна Ивановна, действующий(ая) на основании документа "" КОМИТЕТ ПО ИНВЕСТИЦИЯМ САНКТ-ПЕТЕРБУРГА  |                          |

|                               |   |                   |
|-------------------------------|---|-------------------|
| полное наименование должности | <br>ДОКУМЕНТ ПОДПИСАН<br>ЭЛЕКТРОННОЙ ПОДПИСЬЮ<br>Сертификат: 00ВВ056В7401СВ38D2В3576АСDС8425108<br>Владелец: ФЕДЕРАЛЬНАЯ СЛУЖБА ГОСУДАРСТВЕННОЙ<br>РЕГИСТРАЦИИ, КАДАСТРА И КАРТОГРАФИИ<br>Действителен: с 27.06.2023 по 19.09.2024 | инициалы, фамилия |
|-------------------------------|---|-------------------|

Выписка из Единого государственного реестра недвижимости об объекте недвижимости  
Сведения о зарегистрированных правах

|  |  |                     |                          |
|--|--|---------------------|--------------------------|
| Земельный участок                      |  |                     |                          |
| вид объекта недвижимости               |  |                     |                          |
| Лист № 1 раздела 2                     | Всего листов раздела 2: 2  | Всего разделов: 8   | Всего листов выписки: 22 |
| 19.10.2023г. № КУВИ-001/2023-238045890 |  |                     |                          |
| Кадастровый номер:                     |  | 78:12:0721202:1177  |                          |
| 1                                      | Правообладатель (правообладатели):   | 1.1                 | не установлен            |
|  | Сведения о возможности предоставления третьим лицам персональных данных физического лица:  | 1.1.1               | данные отсутствуют       |
| 2                                      | Вид, номер, дата и время государственной регистрации права:  | 2.1                 | не зарегистрировано      |
| 3                                      | Сведения об осуществлении государственной регистрации сделки, права без необходимого в силу закона согласия третьего лица, органа:   | 3.1                 | данные отсутствуют       |
| 4                                      | Ограничение прав и обременение объекта недвижимости:   | не зарегистрировано |                          |
| 5                                      | Договоры участия в долевом строительстве:  | не зарегистрировано |                          |
| 6                                      | Заявленные в судебном порядке права требования:  | данные отсутствуют  |                          |
| 7                                      | Сведения о возможности предоставления третьим лицам персональных данных физического лица   | данные отсутствуют  |                          |
| 8                                      | Сведения о возражении в отношении зарегистрированного права:   | данные отсутствуют  |                          |
| 9                                      | Сведения о наличии решения об изъятии объекта недвижимости для государственных и муниципальных нужд:   | данные отсутствуют  |                          |
| 10                                     | Сведения о невозможности государственной регистрации без личного участия правообладателя или его законного представителя:  | данные отсутствуют  |                          |
| 11                                     | Правопритязания и сведения о наличии поступивших, но не рассмотренных заявлений о проведении государственной регистрации права (перехода, прекращения права), ограничения права или обременения объекта недвижимости, сделки в отношении объекта недвижимости: | отсутствуют         |                          |



ДОКУМЕНТ ПОДПИСАН  
ЭЛЕКТРОННОЙ ПОДПИСЬЮ

Сертификат: 00BV056B7401CB38D2B3576ACDC8425108

Владелец: ФЕДЕРАЛЬНАЯ СЛУЖБА ГОСУДАРСТВЕННОЙ  
РЕГИСТРАЦИИ, КАДАСТРА И КАРТОГРАФИИ  
Действителен: с 27.06.2023 по 19.09.2024

полное наименование должности

инициалы, фамилия



|  |  |                    |                          |
|--|--|--------------------|--------------------------|
| Земельный участок                      |  |                    |                          |
| вид объекта недвижимости               |  |                    |                          |
| Лист № 2 раздела 2                     | Всего листов раздела 2: 2  | Всего разделов: 8  | Всего листов выписки: 22 |
| 19.10.2023г. № КУВИ-001/2023-238045890 |  |                    |                          |
| Кадастровый номер:                     |  | 78:12:0721202:1177 |                          |
| 11                                     | Сведения о невозможности государственной регистрации перехода, прекращения, ограничения права на земельный участок из земель сельскохозяйственного назначения: | данные отсутствуют |                          |

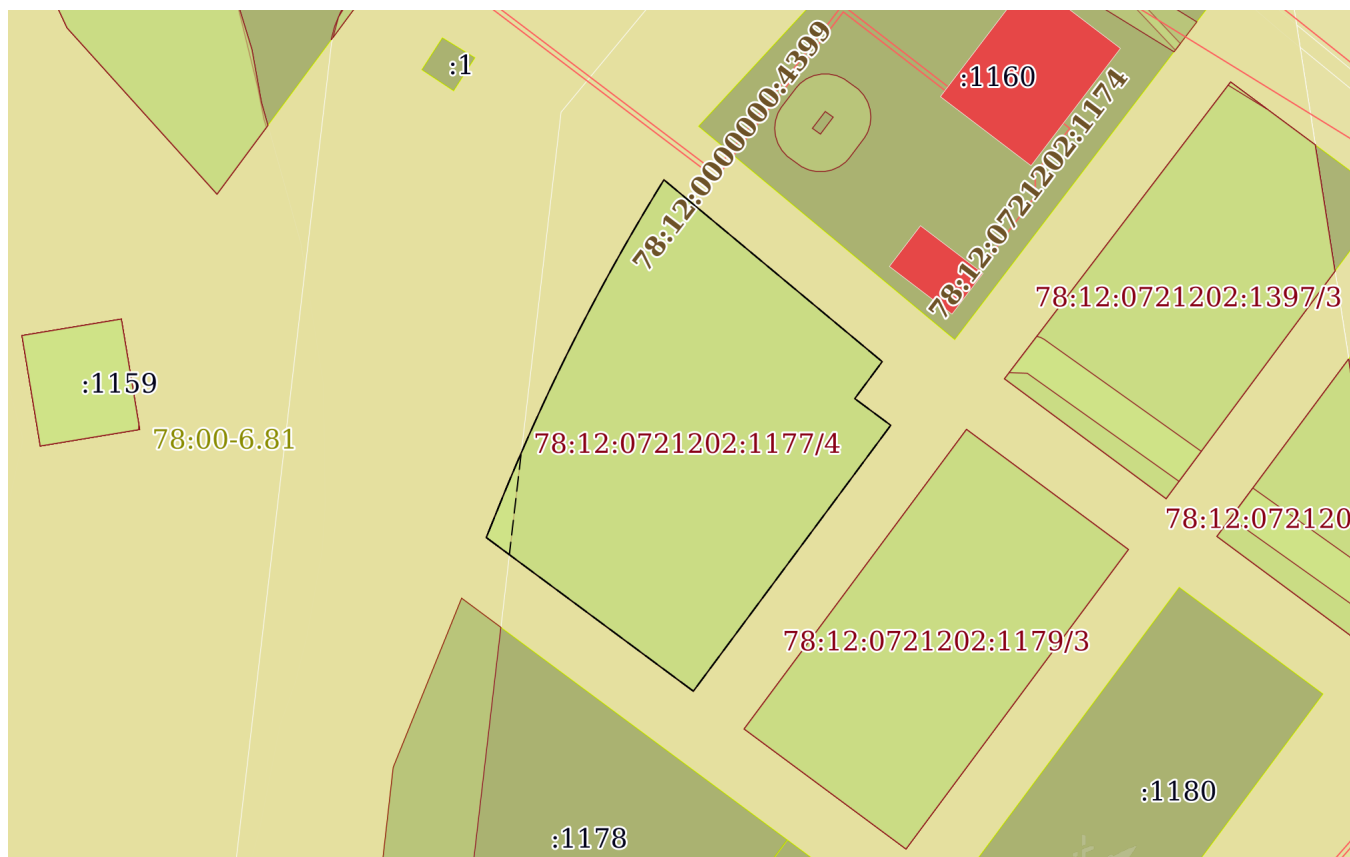
|                               |   |   |                   |
|-------------------------------|---|---|-------------------|
| полное наименование должности |    | ДОКУМЕНТ ПОДПИСАН<br>ЭЛЕКТРОННОЙ ПОДПИСЬЮ | инициалы, фамилия |
|                               | Сертификат: 00ВВ056В7401СВ38D2В3576АСDС8425108<br>Владелец: ФЕДЕРАЛЬНАЯ СЛУЖБА ГОСУДАРСТВЕННОЙ<br>РЕГИСТРАЦИИ, КАДАСТРА И КАРТОГРАФИИ<br>Действителен: с 27.06.2023 по 19.09.2024 |   |                   |

Выписка из Единого государственного реестра недвижимости об объекте недвижимости

Описание местоположения земельного участка

|  |                           |                    |                          |
|--|---------------------------|--------------------|--------------------------|
| Земельный участок                      |                           |                    |                          |
| вид объекта недвижимости               |                           |                    |                          |
| Лист № 1 раздела 3                     | Всего листов раздела 3: 1 | Всего разделов: 8  | Всего листов выписки: 22 |
| 19.10.2023г. № КУВИ-001/2023-238045890 |                           |                    |                          |
| Кадастровый номер:                     |                           | 78:12:0721202:1177 |                          |

План (чертеж, схема) земельного участка



Масштаб 1:2000

Условные обозначения:

|                               |   |                   |
|-------------------------------|---|-------------------|
|                               | <br>ДОКУМЕНТ ПОДПИСАН<br>ЭЛЕКТРОННОЙ ПОДПИСЬЮ  |                   |
|                               | Сертификат: 00ВВ056В7401СВ38D2В3576АСDС8425108<br>Владелец: ФЕДЕРАЛЬНАЯ СЛУЖБА ГОСУДАРСТВЕННОЙ<br>РЕГИСТРАЦИИ, КАДАСТРА И КАРТОГРАФИИ<br>Действителен: с 27.06.2023 по 19.09.2024 |                   |
| полное наименование должности |   | инициалы, фамилия |

## Выписка из Единого государственного реестра недвижимости об объекте недвижимости

## Описание местоположения земельного участка

|  |                             |                    |                          |
|--|-----------------------------|--------------------|--------------------------|
| Земельный участок                      |                             |                    |                          |
| вид объекта недвижимости               |                             |                    |                          |
| Лист № 1 раздела 3.1                   | Всего листов раздела 3.1: 2 | Всего разделов: 8  | Всего листов выписки: 22 |
| 19.10.2023г. № КУВИ-001/2023-238045890 |                             |                    |                          |
| Кадастровый номер:                     |                             | 78:12:0721202:1177 |                          |

| Описание местоположения границ земельного участка |             |          |                   |                              |                                   |                                     |   |
|---|-------------|----------|-------------------|------------------------------|-----------------------------------|-------------------------------------|---|
| № п/п   | Номер точки |          | Дирекционный угол | Горизонтальное проложение, м | Описание закрепления на местности | Кадастровые номера смежных участков | Сведения об адресах правообладателей смежных земельных участков |
|   | начальная   | конечная |                   |                              |                                   |                                     |   |
| 1   | 2           | 3        | 4                 | 5                            | 6                                 | 7                                   | 8   |
| 1   | 1.1.1       | 1.1.2    | 129°48.7`         | 76.16                        | данные отсутствуют                | данные отсутствуют                  | данные отсутствуют  |
| 2   | 1.1.2       | 1.1.3    | 216°33.8`         | 12.34                        | данные отсутствуют                | данные отсутствуют                  | данные отсутствуют  |
| 3   | 1.1.3       | 1.1.4    | 126°33.8`         | 12                           | данные отсутствуют                | данные отсутствуют                  | данные отсутствуют  |
| 4   | 1.1.4       | 1.1.5    | 216°34.7`         | 88.79                        | данные отсутствуют                | данные отсутствуют                  | данные отсутствуют  |
| 5   | 1.1.5       | 1.1.6    | 306°35.0`         | 69.13                        | данные отсутствуют                | данные отсутствуют                  | данные отсутствуют  |
| 6   | 1.1.6       | 1.1.7    | 22°2.0`           | 10.58                        | данные отсутствуют                | данные отсутствуют                  | данные отсутствуют  |
| 7   | 1.1.7       | 1.1.8    | 22°11.3`          | 3.57                         | данные отсутствуют                | данные отсутствуют                  | данные отсутствуют  |
| 8   | 1.1.8       | 1.1.9    | 22°37.9`          | 3.59                         | данные отсутствуют                | данные отсутствуют                  | данные отсутствуют  |
| 9   | 1.1.9       | 1.1.10   | 22°54.2`          | 3.57                         | данные отсутствуют                | данные отсутствуют                  | данные отсутствуют  |
| 10  | 1.1.10      | 1.1.11   | 23°20.8`          | 3.58                         | данные отсутствуют                | данные отсутствуют                  | данные отсутствуют  |
| 11  | 1.1.11      | 1.1.12   | 23°33.4`          | 3.58                         | данные отсутствуют                | данные отсутствуют                  | данные отсутствуют  |
| 12  | 1.1.12      | 1.1.13   | 24°3.6`           | 3.58                         | данные отсутствуют                | данные отсутствуют                  | данные отсутствуют  |
| 13  | 1.1.13      | 1.1.14   | 24°25.0`          | 3.58                         | данные отсутствуют                | данные отсутствуют                  | данные отсутствуют  |
| 14  | 1.1.14      | 1.1.15   | 24°37.8`          | 3.58                         | данные отсутствуют                | данные отсутствуют                  | данные отсутствуют  |
| 15  | 1.1.15      | 1.1.16   | 25°3.9`           | 3.59                         | данные отсутствуют                | данные отсутствуют                  | данные отсутствуют  |
| 16  | 1.1.16      | 1.1.17   | 25°29.5`          | 3.58                         | данные отсутствуют                | данные отсутствуют                  | данные отсутствуют  |
| 17  | 1.1.17      | 1.1.18   | 25°50.9`          | 3.58                         | данные отсутствуют                | данные отсутствуют                  | данные отсутствуют  |
| 18  | 1.1.18      | 1.1.19   | 26°8.2`           | 3.59                         | данные отсутствуют                | данные отсутствуют                  | данные отсутствуют  |
| 19  | 1.1.19      | 1.1.20   | 26°33.9`          | 3.58                         | данные отсутствуют                | данные отсутствуют                  | данные отсутствуют  |
| 20  | 1.1.20      | 1.1.21   | 26°46.8`          | 3.57                         | данные отсутствуют                | данные отсутствуют                  | данные отсутствуют  |
| 21  | 1.1.21      | 1.1.22   | 27°16.9`          | 3.58                         | данные отсутствуют                | данные отсутствуют                  | данные отсутствуют  |
| 22  | 1.1.22      | 1.1.23   | 27°33.9`          | 3.59                         | данные отсутствуют                | данные отсутствуют                  | данные отсутствуют  |



ДОКУМЕНТ ПОДПИСАН  
ЭЛЕКТРОННОЙ ПОДПИСЬЮ

Сертификат: 00BV056B7401CB38D2B3576ACDC8425108

Владелец: ФЕДЕРАЛЬНАЯ СЛУЖБА ГОСУДАРСТВЕННОЙ

РЕГИСТРАЦИИ, КАДАСТРА И КАРТОГРАФИИ

Действителен: с 27.06.2023 по 19.09.2024

\_\_\_\_\_

полное наименование должности

\_\_\_\_\_

инициалы, фамилия



## Земельный участок

вид объекта недвижимости

Лист № 2 раздела 3.1

Всего листов раздела 3.1: 2

Всего разделов: 8

Всего листов выписки: 22

19.10.2023г. № КУВИ-001/2023-238045890

Кадастровый номер:

78:12:0721202:1177

| 1  | 2      | 3      | 4        | 5    | 6                  | 7                  | 8                  |
|----|--------|--------|----------|------|--------------------|--------------------|--------------------|
| 23 | 1.1.23 | 1.1.24 | 27°59.8' | 3.58 | данные отсутствуют | данные отсутствуют | данные отсутствуют |
| 24 | 1.1.24 | 1.1.25 | 28°21.3' | 3.58 | данные отсутствуют | данные отсутствуют | данные отсутствуют |
| 25 | 1.1.25 | 1.1.26 | 28°42.8' | 3.58 | данные отсутствуют | данные отсутствуют | данные отсутствуют |
| 26 | 1.1.26 | 1.1.27 | 29°4.2'  | 3.58 | данные отсутствуют | данные отсутствуют | данные отсутствуют |
| 27 | 1.1.27 | 1.1.28 | 29°17.3' | 3.58 | данные отсутствуют | данные отсутствуют | данные отсутствуют |
| 28 | 1.1.28 | 1.1.29 | 29°47.1' | 3.58 | данные отсутствуют | данные отсутствуют | данные отсутствуют |
| 29 | 1.1.29 | 1.1.30 | 30°13.3' | 3.58 | данные отсутствуют | данные отсутствуют | данные отсутствуют |
| 30 | 1.1.30 | 1.1.31 | 30°21.6' | 3.58 | данные отсутствуют | данные отсутствуют | данные отсутствуют |
| 31 | 1.1.31 | 1.1.32 | 30°56.2' | 3.58 | данные отсутствуют | данные отсутствуют | данные отсутствуют |
| 32 | 1.1.32 | 1.1.33 | 31°4.4'  | 3.58 | данные отсутствуют | данные отсутствуют | данные отсутствуют |
| 33 | 1.1.33 | 1.1.1  | 31°38.9' | 3.58 | данные отсутствуют | данные отсутствуют | данные отсутствуют |



ДОКУМЕНТ ПОДПИСАН  
ЭЛЕКТРОННОЙ ПОДПИСЬЮ

Сертификат: 00BV056B7401CB38D2B3576ACDC8425108

Владелец: ФЕДЕРАЛЬНАЯ СЛУЖБА ГОСУДАРСТВЕННОЙ

РЕГИСТРАЦИИ, КАДАСТРА И КАРТОГРАФИИ

Действителен: с 27.06.2023 по 19.09.2024

полное наименование должности

инициалы, фамилия

## Выписка из Единого государственного реестра недвижимости об объекте недвижимости

## Описание местоположения земельного участка

|  |                             |                    |                          |
|--|-----------------------------|--------------------|--------------------------|
| Земельный участок                      |                             |                    |                          |
| вид объекта недвижимости               |                             |                    |                          |
| Лист № 1 раздела 3.2                   | Всего листов раздела 3.2: 2 | Всего разделов: 8  | Всего листов выписки: 22 |
| 19.10.2023г. № КУВИ-001/2023-238045890 |                             |                    |                          |
| Кадастровый номер:                     |                             | 78:12:0721202:1177 |                          |

| Сведения о характерных точках границы земельного участка |               |           |                                   |   |
|--|---------------|-----------|-----------------------------------|---|
| Система координат СК-1964                                |               |           |                                   |   |
| Номер точки  | Координаты, м |           | Описание закрепления на местности | Средняя квадратичная погрешность определения координат характерных точек границ земельного участка, м |
|  | X             | Y         |                                   |   |
| 1  | 2             | 3         | 4                                 | 5   |
| 1  | 82088.87      | 126104.48 | -                                 | 0.02  |
| 2  | 82040.11      | 126162.98 | -                                 | 0.02  |
| 3  | 82030.2       | 126155.63 | -                                 | 0.02  |
| 4  | 82023.05      | 126165.27 | -                                 | 0.02  |
| 5  | 81951.75      | 126112.36 | -                                 | 0.02  |
| 6  | 81992.95      | 126056.85 | -                                 | 0.02  |
| 7  | 82002.76      | 126060.82 | -                                 | 0.02  |
| 8  | 82006.07      | 126062.17 | -                                 | 0.02  |
| 9  | 82009.38      | 126063.55 | -                                 | 0.02  |
| 10   | 82012.67      | 126064.94 | -                                 | 0.02  |
| 11   | 82015.96      | 126066.36 | -                                 | 0.02  |
| 12   | 82019.24      | 126067.79 | -                                 | 0.02  |
| 13   | 82022.51      | 126069.25 | -                                 | 0.02  |
| 14   | 82025.77      | 126070.73 | -                                 | 0.02  |
| 15   | 82029.02      | 126072.22 | -                                 | 0.02  |
| 16   | 82032.27      | 126073.74 | -                                 | 0.02  |
| 17   | 82035.5       | 126075.28 | -                                 | 0.02  |
| 18   | 82038.72      | 126076.84 | -                                 | 0.02  |
| 19   | 82041.94      | 126078.42 | -                                 | 0.02  |
| 20   | 82045.14      | 126080.02 | -                                 | 0.02  |
| 21   | 82048.33      | 126081.63 | -                                 | 0.02  |
| 22   | 82051.51      | 126083.27 | -                                 | 0.02  |

|   |                   |
|---|-------------------|
| <br>ДОКУМЕНТ ПОДПИСАН<br>ЭЛЕКТРОННОЙ ПОДПИСЬЮ<br>Сертификат: 00BV056B7401CB38D2B3576ACDC8425108<br>Владелец: ФЕДЕРАЛЬНАЯ СЛУЖБА ГОСУДАРСТВЕННОЙ<br>РЕГИСТРАЦИИ, КАДАСТРА И КАРТОГРАФИИ<br>Действителен: с 27.06.2023 по 19.09.2024 | инициалы, фамилия |
| полное наименование должности   |                   |

|                          |                             |                   |                          |
|--------------------------|-----------------------------|-------------------|--------------------------|
| Земельный участок        |                             |                   |                          |
| вид объекта недвижимости |                             |                   |                          |
| Лист № 2 раздела 3.2     | Всего листов раздела 3.2: 2 | Всего разделов: 8 | Всего листов выписки: 22 |

19.10.2023г. № КУВИ-001/2023-238045890

Кадастровый номер: 78:12:0721202:1177

| 1  | 2        | 3         | 4 | 5    |
|----|----------|-----------|---|------|
| 23 | 82054.69 | 126084.93 | - | 0.02 |
| 24 | 82057.85 | 126086.61 | - | 0.02 |
| 25 | 82061    | 126088.31 | - | 0.02 |
| 26 | 82064.14 | 126090.03 | - | 0.02 |
| 27 | 82067.27 | 126091.77 | - | 0.02 |
| 28 | 82070.39 | 126093.52 | - | 0.02 |
| 29 | 82073.5  | 126095.3  | - | 0.02 |
| 30 | 82076.59 | 126097.1  | - | 0.02 |
| 31 | 82079.68 | 126098.91 | - | 0.02 |
| 32 | 82082.75 | 126100.75 | - | 0.02 |
| 33 | 82085.82 | 126102.6  | - | 0.02 |
| 1  | 82088.87 | 126104.48 | - | 0.02 |



ДОКУМЕНТ ПОДПИСАН  
ЭЛЕКТРОННОЙ ПОДПИСЬЮ

Сертификат: 00ВВ056В7401СВ38D2В3576АСDС8425108

Владелец: ФЕДЕРАЛЬНАЯ СЛУЖБА ГОСУДАРСТВЕННОЙ

РЕГИСТРАЦИИ, КАДАСТРА И КАРТОГРАФИИ

Действителен: с 27.06.2023 по 19.09.2024

полное наименование должности

инициалы, фамилия



Выписка из Единого государственного реестра недвижимости об объекте недвижимости  
Сведения о частях земельного участка

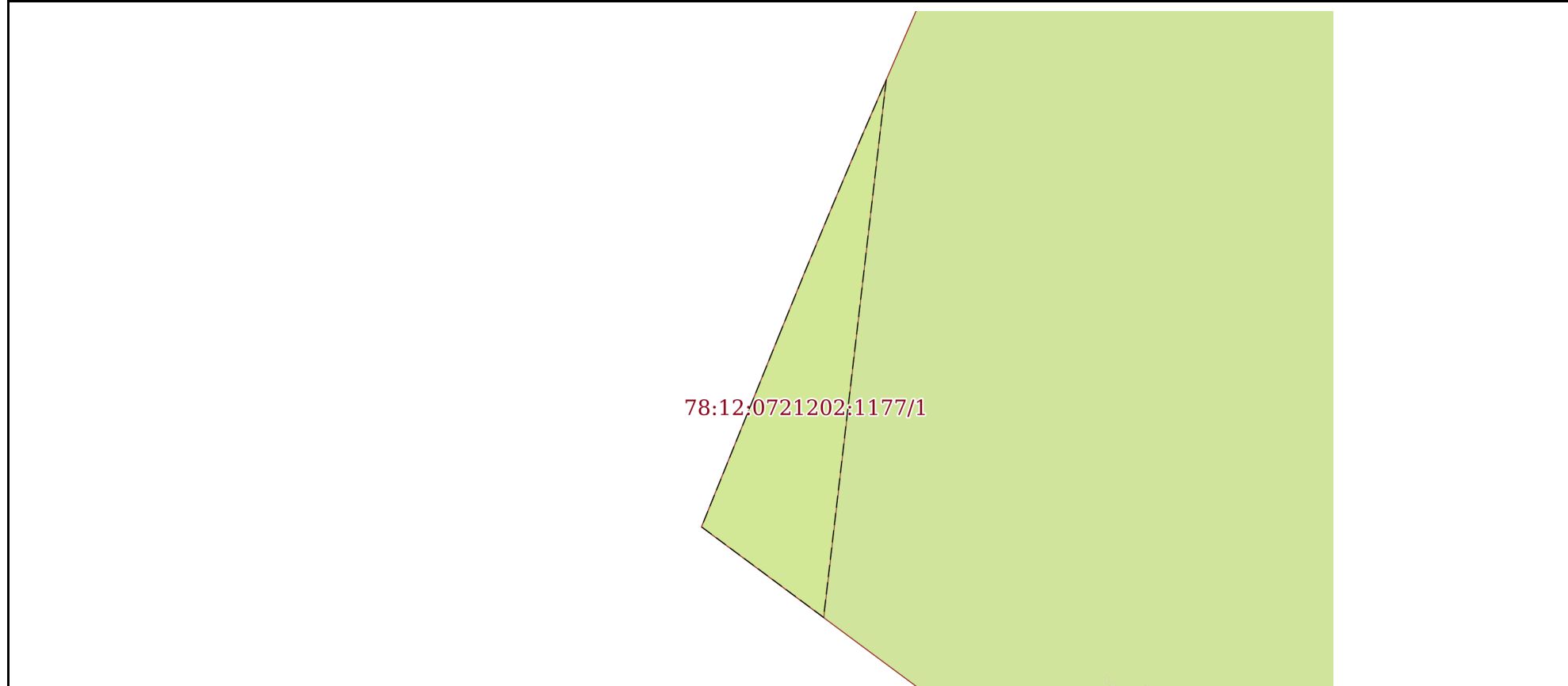
|                          |  |  |  |
|--------------------------|--|--|--|
| Земельный участок        |  |  |  |
| вид объекта недвижимости |  |  |  |

|                    |                           |                   |                          |
|--------------------|---------------------------|-------------------|--------------------------|
| Лист № 1 раздела 4 | Всего листов раздела 4: 4 | Всего разделов: 8 | Всего листов выписки: 22 |
|--------------------|---------------------------|-------------------|--------------------------|


19.10.2023г. № КУВИ-001/2023-238045890

Кадастровый номер: 78:12:0721202:1177

План (чертеж, схема) части земельного участка      Учетный номер части: 78:12:0721202:1177/1



Масштаб 1:300      Условные обозначения:

|                               |   |   |                   |
|-------------------------------|---|---|-------------------|
| полное наименование должности |  | ДОКУМЕНТ ПОДПИСАН<br>ЭЛЕКТРОННОЙ ПОДПИСЬЮ   |                   |
|                               | Сертификат: 00ВВ056В7401СВ38D2В3576АСDC8425108                                      | Владелец: ФЕДЕРАЛЬНАЯ СЛУЖБА ГОСУДАРСТВЕННОЙ<br>РЕГИСТРАЦИИ, КАДАСТРА И КАРТОГРАФИИ | инициалы, фамилия |
|                               |   | Действителен: с 27.06.2023 по 19.09.2024  |                   |

|  |                           |                    |                          |
|--|---------------------------|--------------------|--------------------------|
| Земельный участок                      |                           |                    |                          |
| вид объекта недвижимости               |                           |                    |                          |
| Лист № 2 раздела 4                     | Всего листов раздела 4: 4 | Всего разделов: 8  | Всего листов выписки: 22 |
| 19.10.2023г. № КУВИ-001/2023-238045890 |                           |                    |                          |
| Кадастровый номер:                     |                           | 78:12:0721202:1177 |                          |

|   |   |
|---|---|
| План (чертеж, схема) части земельного участка | Учетный номер части: 78:12:0721202:1177/2 |
|   |   |
| Масштаб 1:2000                                | Условные обозначения:                     |

|                               |   |                   |
|-------------------------------|---|-------------------|
| полное наименование должности |  <p>ДОКУМЕНТ ПОДПИСАН<br/>ЭЛЕКТРОННОЙ ПОДПИСЬЮ</p> <p>Сертификат: 00ВВ056В7401СВ38D2В3576АСDС8425108<br/>Владелец: ФЕДЕРАЛЬНАЯ СЛУЖБА ГОСУДАРСТВЕННОЙ<br/>РЕГИСТРАЦИИ, КАДАСТРА И КАРТОГРАФИИ<br/>Действителен: с 27.06.2023 по 19.09.2024</p> | инициалы, фамилия |
|                               |   |                   |

|                          |  |  |  |
|--------------------------|--|--|--|
| Земельный участок        |  |  |  |
| вид объекта недвижимости |  |  |  |

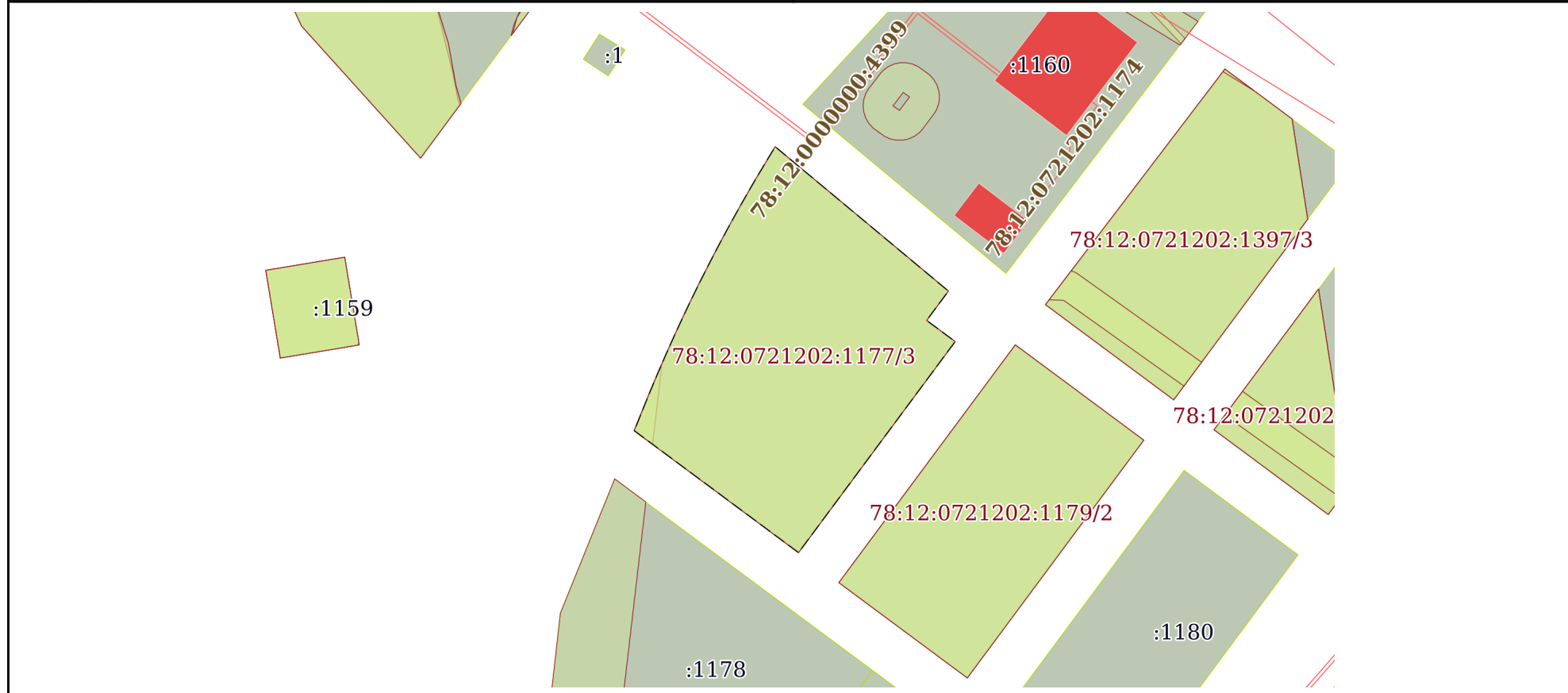
|                    |                           |                   |                          |
|--------------------|---------------------------|-------------------|--------------------------|
| Лист № 3 раздела 4 | Всего листов раздела 4: 4 | Всего разделов: 8 | Всего листов выписки: 22 |
|--------------------|---------------------------|-------------------|--------------------------|

19.10.2023г. № КУВИ-001/2023-238045890

Кадастровый номер: 78:12:0721202:1177

План (чертеж, схема) части земельного участка

Учетный номер части: 78:12:0721202:1177/3



Масштаб 1:2000

Условные обозначения:



ДОКУМЕНТ ПОДПИСАН  
ЭЛЕКТРОННОЙ ПОДПИСЬЮ

Сертификат: 00ВВ056В7401СВ38Д2В3576АСДС8425108

Владелец: ФЕДЕРАЛЬНАЯ СЛУЖБА ГОСУДАРСТВЕННОЙ

РЕГИСТРАЦИИ, КАДАСТРА И КАРТОГРАФИИ

Действителен: с 27.06.2023 по 19.09.2024

ПОЛНОЕ НАИМЕНОВАНИЕ ДОЛЖНОСТИ

инициалы, фамилия



Земельный участок

вид объекта недвижимости

Лист № 4 раздела 4

Всего листов раздела 4: 4

Всего разделов: 8

Всего листов выписки: 22

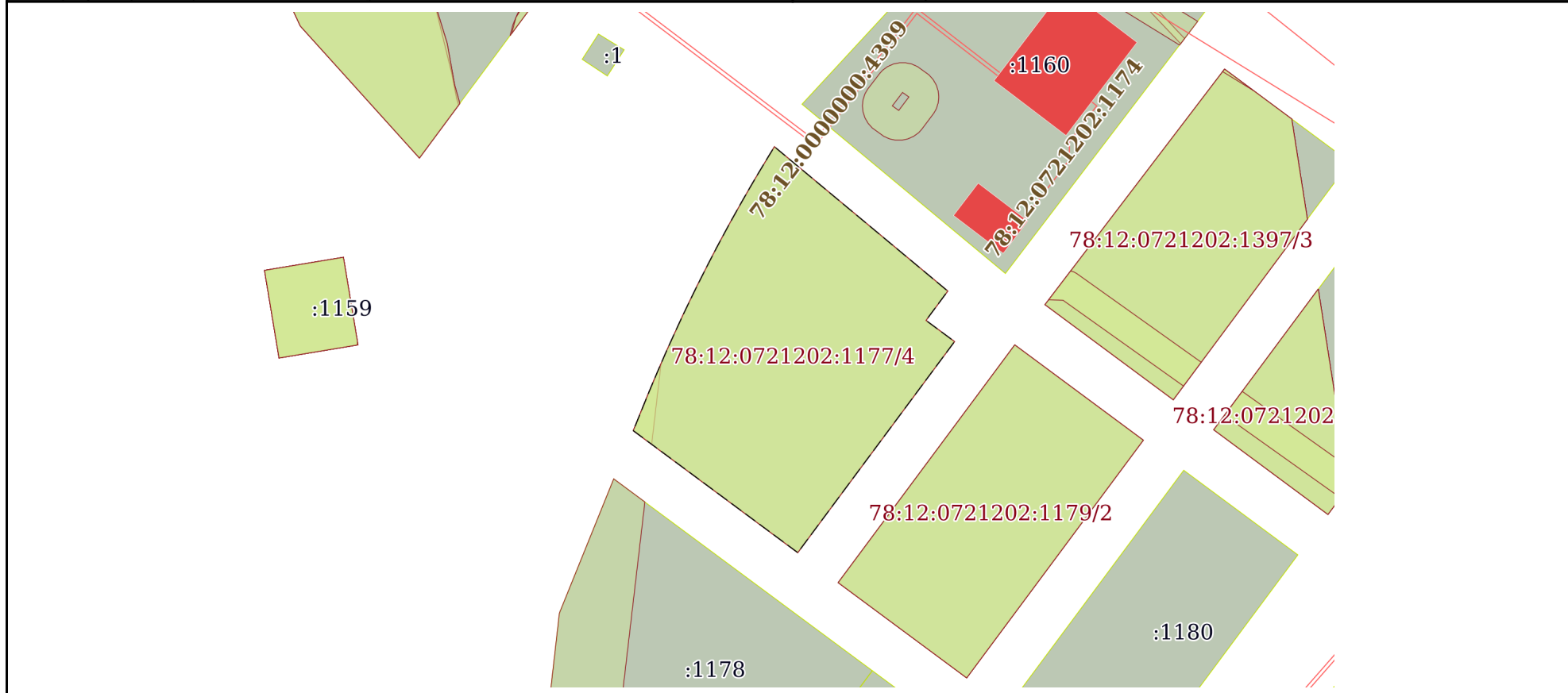
19.10.2023г. № КУВИ-001/2023-238045890

Кадастровый номер:

78:12:0721202:1177

План (чертеж, схема) части земельного участка

Учетный номер части: 78:12:0721202:1177/4



Масштаб 1:2000

Условные обозначения:



ДОКУМЕНТ ПОДПИСАН  
ЭЛЕКТРОННОЙ ПОДПИСЬЮ

Сертификат: 00ВВ056В7401СВ38Д2В3576АСДС8425108

Владелец: ФЕДЕРАЛЬНАЯ СЛУЖБА ГОСУДАРСТВЕННОЙ

РЕГИСТРАЦИИ, КАДАСТРА И КАРТОГРАФИИ

Действителен: с 27.06.2023 по 19.09.2024

ПОЛНОЕ НАИМЕНОВАНИЕ ДОЛЖНОСТИ

инициалы, фамилия

Выписка из Единого государственного реестра недвижимости об объекте недвижимости  
Сведения о частях земельного участка

|  |                             |                    |                          |
|--|-----------------------------|--------------------|--------------------------|
| Земельный участок                      |                             |                    |                          |
| вид объекта недвижимости               |                             |                    |                          |
| Лист № 1 раздела 4.1                   | Всего листов раздела 4.1: 1 | Всего разделов: 8  | Всего листов выписки: 22 |
| 19.10.2023г. № КУВИ-001/2023-238045890 |                             |                    |                          |
| Кадастровый номер:                     |                             | 78:12:0721202:1177 |                          |

| Учетный номер части  | Площадь, м2 | Содержание ограничения в использовании или ограничения права на объект недвижимости или обременения объекта недвижимости  |
|----------------------|-------------|---|
| 1                    | 2           | 3   |
| 78:12:0721202:1177/1 | 93          | вид ограничения (обременения): ограничения прав на земельный участок, предусмотренные статьей 56 Земельного кодекса Российской Федерации; Срок действия: не установлен; реквизиты документа-основания: землеустроительное дело от 23.10.2012 № 6-692 выдан: ОАО «ФСК ЕЭС»; Содержание ограничения (обременения): ограничения использования территории регламентируется Правилами охраны электрических сетей напряжением свыше 1000 вольт, утвержденными Постановлением Совета Министров СССР от 26.03.1984 № 255; Реестровый номер границы: 78.12.2.3 |
| 78:12:0721202:1177/2 | 8096        | вид ограничения (обременения): ограничения прав на земельный участок, предусмотренные статьей 56 Земельного кодекса Российской Федерации; Срок действия: не установлен; Содержание ограничения (обременения): Четвертая подзона приаэродромной территории аэродрома Санкт-Петербурга (Пулково)  |
| 78:12:0721202:1177/3 | 8096        | вид ограничения (обременения): ограничения прав на земельный участок, предусмотренные статьей 56 Земельного кодекса Российской Федерации; Срок действия: не установлен; Содержание ограничения (обременения): Третья подзона приаэродромной территории аэродрома Санкт-Петербурга (Пулково)   |
| 78:12:0721202:1177/4 | 8096        | вид ограничения (обременения): ограничения прав на земельный участок, предусмотренные статьей 56 Земельного кодекса Российской Федерации; Срок действия: не установлен; Содержание ограничения (обременения): Пятая подзона приаэродромной территории аэродрома Санкт-Петербурга (Пулково)  |

|                               |   |                   |
|-------------------------------|---|-------------------|
| полное наименование должности | <br>ДОКУМЕНТ ПОДПИСАН<br>ЭЛЕКТРОННОЙ ПОДПИСЬЮ  | инициалы, фамилия |
|                               | Сертификат: 00ВВ056В7401СВ38D2В3576АСDС8425108<br>Владелец: ФЕДЕРАЛЬНАЯ СЛУЖБА ГОСУДАРСТВЕННОЙ<br>РЕГИСТРАЦИИ, КАДАСТРА И КАРТОГРАФИИ<br>Действителен: с 27.06.2023 по 19.09.2024 |                   |

## Выписка из Единого государственного реестра недвижимости об объекте недвижимости

## Сведения о частях земельного участка

|  |                             |                    |                          |
|--|-----------------------------|--------------------|--------------------------|
| Земельный участок                      |                             |                    |                          |
| вид объекта недвижимости               |                             |                    |                          |
| Лист № 1 раздела 4.2                   | Всего листов раздела 4.2: 7 | Всего разделов: 8  | Всего листов выписки: 22 |
| 19.10.2023г. № КУВИ-001/2023-238045890 |                             |                    |                          |
| Кадастровый номер:                     |                             | 78:12:0721202:1177 |                          |

| Сведения о характерных точках границы части (частей) земельного участка |               |           |                                   |   |
|---|---------------|-----------|-----------------------------------|---|
| Учетный номер части: 78:12:0721202:1177/1                               |               |           |                                   |   |
| Система координат СК-1964   |               |           |                                   |   |
| Номер точки   | Координаты, м |           | Описание закрепления на местности | Средняя квадратичная погрешность определения координат характерных точек границ земельного участка, м |
|   | X             | Y         |                                   |   |
| 1   | 2             | 3         | 4                                 | 5   |
| 1   | 82002.76      | 126060.82 | -                                 | 0.02  |
| 2   | 81992.95      | 126056.85 | -                                 | 0.02  |
| 3   | 81988.36      | 126063.04 | -                                 | -   |
| 4   | 82015.63      | 126066.22 | -                                 | -   |
| 5   | 82012.67      | 126064.94 | -                                 | 0.02  |
| 6   | 82009.38      | 126063.55 | -                                 | 0.02  |
| 7   | 82006.07      | 126062.17 | -                                 | 0.02  |
| 1   | 82002.76      | 126060.82 | -                                 | 0.02  |

|                               |   |   |                   |
|-------------------------------|---|---|-------------------|
| полное наименование должности |    | ДОКУМЕНТ ПОДПИСАН<br>ЭЛЕКТРОННОЙ ПОДПИСЬЮ | инициалы, фамилия |
|                               | Сертификат: 00ВВ056В7401СВ38D2В3576АСDС8425108<br>Владелец: ФЕДЕРАЛЬНАЯ СЛУЖБА ГОСУДАРСТВЕННОЙ<br>РЕГИСТРАЦИИ, КАДАСТРА И КАРТОГРАФИИ<br>Действителен: с 27.06.2023 по 19.09.2024 |   |                   |

## Земельный участок

вид объекта недвижимости

Лист № 2 раздела 4.2

Всего листов раздела 4.2: 7

Всего разделов: 8

Всего листов выписки: 22

19.10.2023г. № КУВИ-001/2023-238045890

Кадастровый номер:

78:12:0721202:1177

## Сведения о характерных точках границы части (частей) земельного участка

Учетный номер части: 78:12:0721202:1177/2

Система координат МСК-78, зона

| Номер точки | Координаты, м |           | Описание закрепления на местности | Средняя квадратичная погрешность определения координат характерных точек границ земельного участка, м |
|-------------|---------------|-----------|-----------------------------------|---|
|             | X             | Y         |                                   |   |
| 1           | 2             | 3         | 4                                 | 5   |
| 1           | 81992.95      | 126056.85 | -                                 | 0.1   |
| 2           | 82002.76      | 126060.82 | -                                 | 0.1   |
| 3           | 82006.07      | 126062.17 | -                                 | 0.1   |
| 4           | 82009.38      | 126063.55 | -                                 | 0.1   |
| 5           | 82012.67      | 126064.94 | -                                 | 0.1   |
| 6           | 82015.96      | 126066.36 | -                                 | 0.1   |
| 7           | 82019.24      | 126067.79 | -                                 | 0.1   |
| 8           | 82022.51      | 126069.25 | -                                 | 0.1   |
| 9           | 82025.77      | 126070.73 | -                                 | 0.1   |
| 10          | 82029.02      | 126072.22 | -                                 | 0.1   |
| 11          | 82032.27      | 126073.74 | -                                 | 0.1   |
| 12          | 82035.5       | 126075.28 | -                                 | 0.1   |
| 13          | 82038.72      | 126076.84 | -                                 | 0.1   |
| 14          | 82041.94      | 126078.42 | -                                 | 0.1   |
| 15          | 82045.14      | 126080.02 | -                                 | 0.1   |
| 16          | 82048.33      | 126081.63 | -                                 | 0.1   |
| 17          | 82051.51      | 126083.27 | -                                 | 0.1   |
| 18          | 82054.69      | 126084.93 | -                                 | 0.1   |
| 19          | 82057.85      | 126086.61 | -                                 | 0.1   |
| 20          | 82061         | 126088.31 | -                                 | 0.1   |
| 21          | 82064.14      | 126090.03 | -                                 | 0.1   |
| 22          | 82067.27      | 126091.77 | -                                 | 0.1   |
| 23          | 82070.39      | 126093.52 | -                                 | 0.1   |
| 24          | 82073.5       | 126095.3  | -                                 | 0.1   |



ДОКУМЕНТ ПОДПИСАН  
ЭЛЕКТРОННОЙ ПОДПИСЬЮ

Сертификат: 00ВВ056В7401СВ38D2В3576АСDС8425108

Владелец: ФЕДЕРАЛЬНАЯ СЛУЖБА ГОСУДАРСТВЕННОЙ

РЕГИСТРАЦИИ, КАДАСТРА И КАРТОГРАФИИ

Действителен: с 27.06.2023 по 19.09.2024

полное наименование должности

инициалы, фамилия

## Земельный участок

вид объекта недвижимости

Лист № 3 раздела 4.2

Всего листов раздела 4.2: 7

Всего разделов: 8

Всего листов выписки: 22

19.10.2023г. № КУВИ-001/2023-238045890

Кадастровый номер:

78:12:0721202:1177

| 1  | 2        | 3         | 4 | 5   |
|----|----------|-----------|---|-----|
| 25 | 82076.59 | 126097.1  | - | 0.1 |
| 26 | 82079.68 | 126098.91 | - | 0.1 |
| 27 | 82082.75 | 126100.75 | - | 0.1 |
| 28 | 82085.82 | 126102.6  | - | 0.1 |
| 29 | 82088.87 | 126104.48 | - | 0.1 |
| 30 | 82040.11 | 126162.98 | - | 0.1 |
| 31 | 82030.2  | 126155.63 | - | 0.1 |
| 32 | 82023.05 | 126165.27 | - | 0.1 |
| 33 | 81951.75 | 126112.36 | - | 0.1 |
| 1  | 81992.95 | 126056.85 | - | 0.1 |



ДОКУМЕНТ ПОДПИСАН  
ЭЛЕКТРОННОЙ ПОДПИСЬЮ

Сертификат: 00ВВ056В7401СВ38D2В3576АСDС8425108

Владелец: ФЕДЕРАЛЬНАЯ СЛУЖБА ГОСУДАРСТВЕННОЙ

РЕГИСТРАЦИИ, КАДАСТРА И КАРТОГРАФИИ

Действителен: с 27.06.2023 по 19.09.2024

полное наименование должности

инициалы, фамилия

## Земельный участок

вид объекта недвижимости

Лист № 4 раздела 4.2

Всего листов раздела 4.2: 7

Всего разделов: 8

Всего листов выписки: 22

19.10.2023г. № КУВИ-001/2023-238045890

Кадастровый номер:

78:12:0721202:1177

## Сведения о характерных точках границы части (частей) земельного участка

Учетный номер части: 78:12:0721202:1177/3

Система координат МСК-78, зона

| Номер точки | Координаты, м |           | Описание закрепления на местности | Средняя квадратичная погрешность определения координат характерных точек границ земельного участка, м |
|-------------|---------------|-----------|-----------------------------------|---|
|             | X             | Y         |                                   |   |
| 1           | 2             | 3         | 4                                 | 5   |
| 1           | 81992.95      | 126056.85 | -                                 | 0.1   |
| 2           | 82002.76      | 126060.82 | -                                 | 0.1   |
| 3           | 82006.07      | 126062.17 | -                                 | 0.1   |
| 4           | 82009.38      | 126063.55 | -                                 | 0.1   |
| 5           | 82012.67      | 126064.94 | -                                 | 0.1   |
| 6           | 82015.96      | 126066.36 | -                                 | 0.1   |
| 7           | 82019.24      | 126067.79 | -                                 | 0.1   |
| 8           | 82022.51      | 126069.25 | -                                 | 0.1   |
| 9           | 82025.77      | 126070.73 | -                                 | 0.1   |
| 10          | 82029.02      | 126072.22 | -                                 | 0.1   |
| 11          | 82032.27      | 126073.74 | -                                 | 0.1   |
| 12          | 82035.5       | 126075.28 | -                                 | 0.1   |
| 13          | 82038.72      | 126076.84 | -                                 | 0.1   |
| 14          | 82041.94      | 126078.42 | -                                 | 0.1   |
| 15          | 82045.14      | 126080.02 | -                                 | 0.1   |
| 16          | 82048.33      | 126081.63 | -                                 | 0.1   |
| 17          | 82051.51      | 126083.27 | -                                 | 0.1   |
| 18          | 82054.69      | 126084.93 | -                                 | 0.1   |
| 19          | 82057.85      | 126086.61 | -                                 | 0.1   |
| 20          | 82061         | 126088.31 | -                                 | 0.1   |
| 21          | 82064.14      | 126090.03 | -                                 | 0.1   |
| 22          | 82067.27      | 126091.77 | -                                 | 0.1   |
| 23          | 82070.39      | 126093.52 | -                                 | 0.1   |
| 24          | 82073.5       | 126095.3  | -                                 | 0.1   |



ДОКУМЕНТ ПОДПИСАН  
ЭЛЕКТРОННОЙ ПОДПИСЬЮ

Сертификат: 00ВВ056В7401СВ38D2В3576АСDС8425108

Владелец: ФЕДЕРАЛЬНАЯ СЛУЖБА ГОСУДАРСТВЕННОЙ

РЕГИСТРАЦИИ, КАДАСТРА И КАРТОГРАФИИ

Действителен: с 27.06.2023 по 19.09.2024

полное наименование должности

инициалы, фамилия



## Земельный участок

вид объекта недвижимости

Лист № 5 раздела 4.2

Всего листов раздела 4.2: 7

Всего разделов: 8

Всего листов выписки: 22

19.10.2023г. № КУВИ-001/2023-238045890

Кадастровый номер:

78:12:0721202:1177

| 1  | 2        | 3         | 4 | 5   |
|----|----------|-----------|---|-----|
| 25 | 82076.59 | 126097.1  | - | 0.1 |
| 26 | 82079.68 | 126098.91 | - | 0.1 |
| 27 | 82082.75 | 126100.75 | - | 0.1 |
| 28 | 82085.82 | 126102.6  | - | 0.1 |
| 29 | 82088.87 | 126104.48 | - | 0.1 |
| 30 | 82040.11 | 126162.98 | - | 0.1 |
| 31 | 82030.2  | 126155.63 | - | 0.1 |
| 32 | 82023.05 | 126165.27 | - | 0.1 |
| 33 | 81951.75 | 126112.36 | - | 0.1 |
| 1  | 81992.95 | 126056.85 | - | 0.1 |



ДОКУМЕНТ ПОДПИСАН  
ЭЛЕКТРОННОЙ ПОДПИСЬЮ

Сертификат: 00ВВ056В7401СВ38D2В3576АСDС8425108

Владелец: ФЕДЕРАЛЬНАЯ СЛУЖБА ГОСУДАРСТВЕННОЙ

РЕГИСТРАЦИИ, КАДАСТРА И КАРТОГРАФИИ

Действителен: с 27.06.2023 по 19.09.2024

полное наименование должности

инициалы, фамилия

## Земельный участок

вид объекта недвижимости

Лист № 6 раздела 4.2

Всего листов раздела 4.2: 7

Всего разделов: 8

Всего листов выписки: 22

19.10.2023г. № КУВИ-001/2023-238045890

Кадастровый номер:

78:12:0721202:1177

## Сведения о характерных точках границы части (частей) земельного участка

Учетный номер части: 78:12:0721202:1177/4

Система координат МСК-78, зона

| Номер точки | Координаты, м |           | Описание закрепления на местности | Средняя квадратичная погрешность определения координат характерных точек границ земельного участка, м |
|-------------|---------------|-----------|-----------------------------------|---|
|             | X             | Y         |                                   |   |
| 1           | 2             | 3         | 4                                 | 5   |
| 1           | 81992.95      | 126056.85 | -                                 | 0.1   |
| 2           | 82002.76      | 126060.82 | -                                 | 0.1   |
| 3           | 82006.07      | 126062.17 | -                                 | 0.1   |
| 4           | 82009.38      | 126063.55 | -                                 | 0.1   |
| 5           | 82012.67      | 126064.94 | -                                 | 0.1   |
| 6           | 82015.96      | 126066.36 | -                                 | 0.1   |
| 7           | 82019.24      | 126067.79 | -                                 | 0.1   |
| 8           | 82022.51      | 126069.25 | -                                 | 0.1   |
| 9           | 82025.77      | 126070.73 | -                                 | 0.1   |
| 10          | 82029.02      | 126072.22 | -                                 | 0.1   |
| 11          | 82032.27      | 126073.74 | -                                 | 0.1   |
| 12          | 82035.5       | 126075.28 | -                                 | 0.1   |
| 13          | 82038.72      | 126076.84 | -                                 | 0.1   |
| 14          | 82041.94      | 126078.42 | -                                 | 0.1   |
| 15          | 82045.14      | 126080.02 | -                                 | 0.1   |
| 16          | 82048.33      | 126081.63 | -                                 | 0.1   |
| 17          | 82051.51      | 126083.27 | -                                 | 0.1   |
| 18          | 82054.69      | 126084.93 | -                                 | 0.1   |
| 19          | 82057.85      | 126086.61 | -                                 | 0.1   |
| 20          | 82061         | 126088.31 | -                                 | 0.1   |
| 21          | 82064.14      | 126090.03 | -                                 | 0.1   |
| 22          | 82067.27      | 126091.77 | -                                 | 0.1   |
| 23          | 82070.39      | 126093.52 | -                                 | 0.1   |
| 24          | 82073.5       | 126095.3  | -                                 | 0.1   |



ДОКУМЕНТ ПОДПИСАН  
ЭЛЕКТРОННОЙ ПОДПИСЬЮ

Сертификат: 00ВВ056В7401СВ38D2В3576ACDC8425108

Владелец: ФЕДЕРАЛЬНАЯ СЛУЖБА ГОСУДАРСТВЕННОЙ

РЕГИСТРАЦИИ, КАДАСТРА И КАРТОГРАФИИ

Действителен: с 27.06.2023 по 19.09.2024

полное наименование должности

инициалы, фамилия

## Земельный участок

вид объекта недвижимости

Лист № 7 раздела 4.2

Всего листов раздела 4.2: 7

Всего разделов: 8

Всего листов выписки: 22

19.10.2023г. № КУВИ-001/2023-238045890

Кадастровый номер:

78:12:0721202:1177

| 1  | 2        | 3         | 4 | 5   |
|----|----------|-----------|---|-----|
| 25 | 82076.59 | 126097.1  | - | 0.1 |
| 26 | 82079.68 | 126098.91 | - | 0.1 |
| 27 | 82082.75 | 126100.75 | - | 0.1 |
| 28 | 82085.82 | 126102.6  | - | 0.1 |
| 29 | 82088.87 | 126104.48 | - | 0.1 |
| 30 | 82040.11 | 126162.98 | - | 0.1 |
| 31 | 82030.2  | 126155.63 | - | 0.1 |
| 32 | 82023.05 | 126165.27 | - | 0.1 |
| 33 | 81951.75 | 126112.36 | - | 0.1 |
| 1  | 81992.95 | 126056.85 | - | 0.1 |



ДОКУМЕНТ ПОДПИСАН  
ЭЛЕКТРОННОЙ ПОДПИСЬЮ

Сертификат: 00ВВ056В7401СВ38D2В3576АСDС8425108

Владелец: ФЕДЕРАЛЬНАЯ СЛУЖБА ГОСУДАРСТВЕННОЙ

РЕГИСТРАЦИИ, КАДАСТРА И КАРТОГРАФИИ

Действителен: с 27.06.2023 по 19.09.2024

полное наименование должности

инициалы, фамилия



ПРАВИТЕЛЬСТВО САНКТ-ПЕТЕРБУРГА  
КОМИТЕТ ПО ГРАДОСТРОИТЕЛЬСТВУ  
И АРХИТЕКТУРЕ

пл. Ломоносова, д.2, Санкт-Петербург, 191023  
Тел.: (812) 576-16-00 Факс: (812) 710-48-03  
E-mail: kga@kga.gov.spb.ru Сайт: http://www.kgainfo.spb.ru

СПб ГБУ "Управление инвестиций"  
Комитета по инвестициям  
Санкт-Петербурга

Администрация Невского района  
Санкт-Петербурга

№01-47-5-34016/23 от 19.09.2023

На №\_31006/23-0-0 от\_15.09.2023

Индивидуальный реестровый номер: 461-07/1

1. Содержание запроса:

**О проведении аукциона на право заключения договора аренды земельного участка.**

2. Адрес(а) объекта(ов) по запросу:

**Санкт-Петербург, внутригородское муниципальное образование Санкт-Петербурга муниципальный округ Рыбацкое, Гудиловская улица, участок 3 (территория, ограниченная проектируемой магистралью 1, береговой линией р. Невы, границей базисного квартала 7231Б, Шлиссельбургским шоссе, Советским пр., проектируемой магистралью 3, проектируемой магистралью 2, береговой линией р. Славянка, в Невском районе; ОЗУ № 3), кадастровый номер 78:12:0721202:1177.**

3. Функциональное назначение по запросу:

**Хранение автотранспорта.**

4. Функциональная(ые) зона(ы) в соответствии с Законом СПб от 22.12.2005 № 728-99 "О Генеральном плане Санкт-Петербурга":

**Д - Зона всех видов общественно-деловой застройки с включением объектов жилой застройки и объектов инженерной инфраструктуры, связанных с обслуживанием данной зоны.**

5. Территориальная(ые) зона(ы) в соответствии с постановлением Правительства Санкт-Петербурга от 21.06.2016 № 524 «О Правилах землепользования и застройки Санкт-Петербурга» (далее - Правила):

**ТД1-2\_2 - Общественно-деловая подзона объектов многофункциональной общественно-деловой застройки и жилых домов в периферийных и пригородных районах Санкт-Петербурга, расположенных вне зоны влияния кольцевой автомобильной дороги вокруг Санкт-Петербурга и вылетных магистралей, с включением объектов инженерной инфраструктуры.**

6. Объединенные зоны охраны объектов культурного наследия, объекты культурного наследия в соответствии с Законом СПб от 24.12.2008 № 820-7:

**Вне границ объединенных зон охраны объектов культурного наследия.**

**Объекты культурного наследия отсутствуют.**

7. Вид разрешенного использования земельного участка либо отсутствие установленных видов разрешенного использования в отношении земельного участка:

ДОКУМЕНТ ПОДПИСАН  
ЭЛЕКТРОННОЙ ПОДПИСЬЮ

Сертификат 3504E76791FDAB5CD188BB138B43D967  
Владелец Семенов Сергей Анатольевич  
Действителен с 14.03.2023 по 06.06.2024

Согласно сведениям Федеральной кадастровой палаты вид разрешенного использования земельного участка - хранение автотранспорта, площадь участка - 8096 кв.м.

- 
8. Отнесение планируемого к размещению объекта капитального строительства к основным или условно разрешенным видам использования земельного участка в соответствии с Градостроительным регламентом территориальной зоны и (или) документацией по планировке территории:

**Основные виды использования:**

**Хранение автотранспорта. Код 2.7.1.**

- 
9. Градостроительная документация по планировке территории - проект планировки и проект межевания (далее ППТ и ПМ):

**Постановлением Правительства Санкт-Петербурга от 25.12.2018 № 992 утвержден проект планировки с проектом межевания территории, ограниченной проектируемой магистралью 1, береговой линией р. Невы, границей базисного квартала 7231Б, Шлиссельбургским шоссе, Советским пр., проектируемой магистралью 3, проектируемой магистралью 2, береговой линией р. Славянки, в Невском районе (далее - Документация).**

Согласно материалам утвержденной Документацией рассматриваемый земельный участок расположен в границах зоны планируемого размещения объектов капитального строительства 3, учтен как образуемый (ОЗУ № 3) с функциональным назначением объекта капитального строительства - многоярусный гараж. Вид разрешенного использования земельного участка – обслуживание автотранспорта.

- 
10. Предельные параметры разрешенного строительства объекта капитального строительства в отношении земельного участка либо их отсутствие:

**Параметры планируемого к размещению объекта капитального строительства, согласно утвержденной документации по планировке территории:**

- площадь земельного участка – 0,81 га;
- максимальная площадь объектов капитального строительства 18240 кв.м;
- максимальная высота объектов капитального строительства – 30 м;
- вместимость – не менее 500 машиномест.

- 
11. Предназначение земельного участка в соответствии с утвержденными документами территориального планирования и (или) документацией по планировке территории для размещения объектов федерального значения, объектов регионального значения или объектов местного значения:

**Отсутствуют.**

- 
12. Предназначение земельного участка для размещения здания или сооружения в соответствии с государственной программой Российской Федерации, государственной программой Санкт-Петербурга или адресной инвестиционной программой:

**Отсутствует.**

- 
13. Отнесение земельного участка к земельным участкам общего пользования или его расположение в границах земель общего пользования, территории общего пользования:

**Отсутствует.**

---

14. Дополнительная информация:

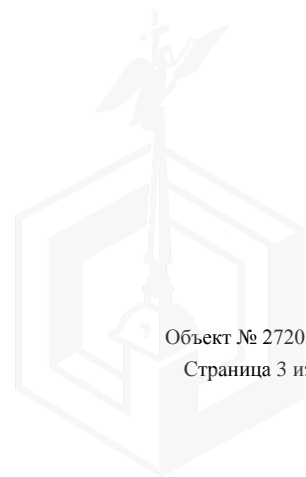
**Отсутствует.**

Приложение:

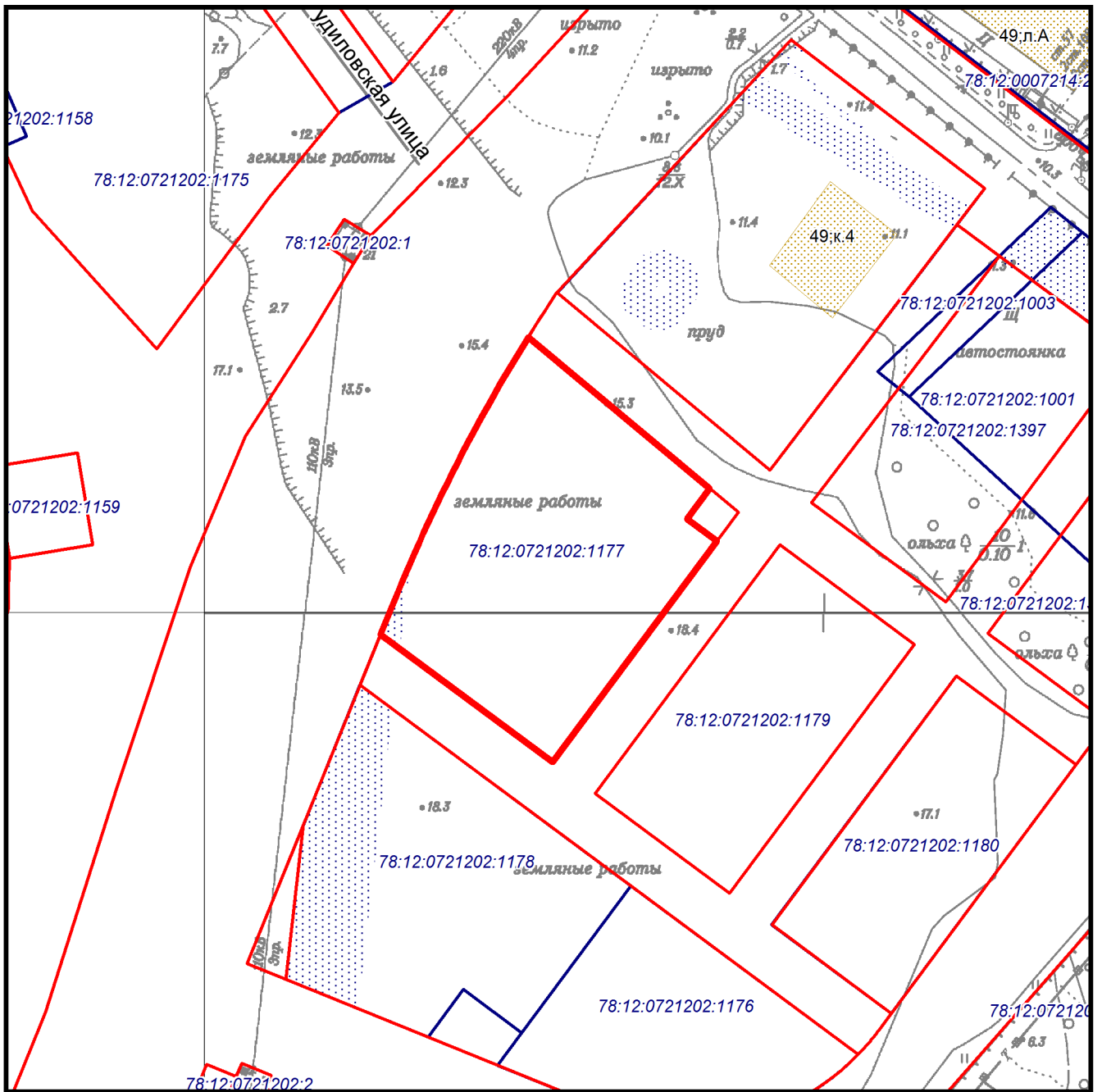
Схема с ориентировочными границами земельного участка М 1:2000 - 1 л. в 1 экз.

**Начальник Управления  
застройки города**

**С.А. Семенов**







— - ориентировочные границы

Схема земельного участка по адресу:  
 Санкт-Петербург, внутригородское  
 муниципальное образование  
 Санкт-Петербурга муниципальный округ  
 Рыбацкое, Гудилловская улица, участок 3

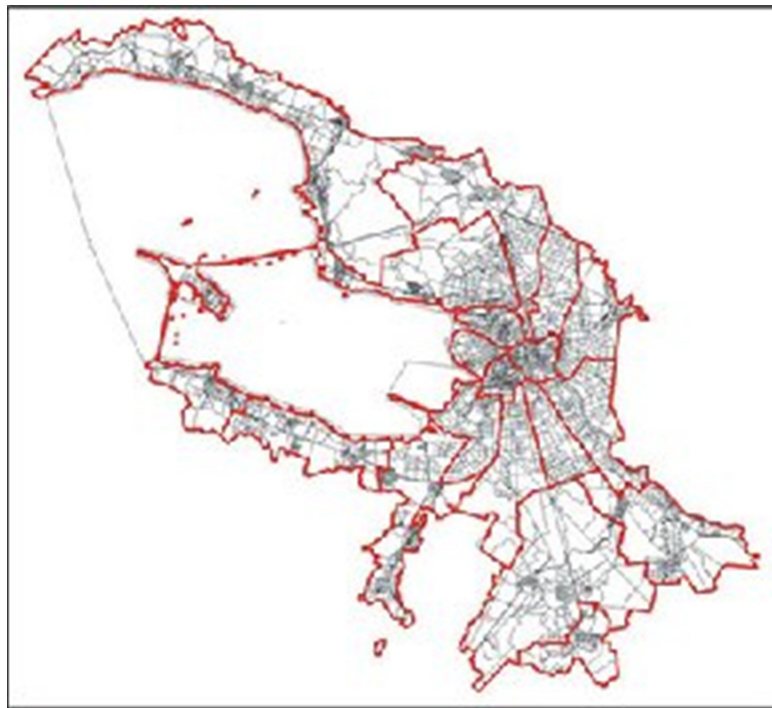
М 1:2000  
 2132-07,2132-10  
 2132-11,2132-06

**РФ-78-1-43-000-2023-2475-0**

# **ГРАДОСТРОИТЕЛЬНЫЙ ПЛАН ЗЕМЕЛЬНОГО УЧАСТКА**

№01-24-3-2459/23 от 22.09.2023 адрес (местоположение):

**Санкт-Петербург,  
внутригородское муниципальное образование Санкт-Петербурга муниципальный округ  
Рыбацкое, Гудиловская улица, участок 3  
78:12:0721202:1177**



**Санкт-Петербург  
2023**

**ДОКУМЕНТ ПОДПИСАН  
ЭЛЕКТРОННОЙ ПОДПИСЬЮ**

Сертификат 3504E76791FDAB5CD188BB138B43D967  
Владелец Семенов Сергей Анатольевич  
Действителен с 14.03.2023 по 06.06.2024

# ГРАДОСТРОИТЕЛЬНЫЙ ПЛАН ЗЕМЕЛЬНОГО УЧАСТКА

**№ РФ-78-1-43-000-2023-2475-0**

**Градостроительный план земельного участка подготовлен на основании заявления**

Комитета имущественных отношений Санкт-Петербурга (регистрационный номер 01-47-52694/23 от 13.09.2023)

(реквизиты заявления правообладателя земельного участка, иного лица в случае, предусмотренном частью 1.1 статьи 57.3 Градостроительного кодекса Российской Федерации, с указанием ф.и.о. заявителя - физического лица, либо реквизиты заявления и наименование заявителя - юридического лица о выдаче градостроительного плана земельного участка)

**Местонахождение земельного участка:**

Санкт-Петербург,

Невский район, муниципальный округ Рыбацкое

**Описание границ земельного участка (образуемого земельного участка):**

См. Таблицу «Сведения о характерных точках границы земельного участка».

**Кадастровый номер земельного участка (при наличии) или в случае, предусмотренном частью 1.1 статьи 57.3 Градостроительного кодекса Российской Федерации, условный номер образуемого земельного участка на основании утвержденных проекта межевания территории и (или) схемы расположения земельного участка или земельных участков на кадастровом плане территории:**

78:12:0721202:1177

**Площадь земельного участка:**

8096 +/- 3 кв. м

**Информация о расположенных в границах земельного участка объектах капитального строительства**

Объекты капитального строительства отсутствуют.

**Информация о границах зоны планируемого размещения объекта капитального строительства в соответствии с утвержденным проектом планировки территории (при наличии)**

| Обозначение<br>(номер)<br>характерной<br>точки | Перечень координат характерных точек в системе координат,<br>используемой для ведения Единого государственного реестра<br>недвижимости |   |
|--|--|---|
|  | X  | Y |
| -  | -  | - |



**Реквизиты проекта планировки территории и (или) проекта межевания территории в случае, если земельный участок расположен в границах территории, в отношении которой утверждены проект планировки территории и (или) проект межевания территории**

*Постановление Правительства Санкт-Петербурга от 25.12.2018 №992 "Об утверждении проекта планировки с проектом межевания территории, ограниченной проектируемой магистралью 1, береговой линией р. Невы, границей базисного квартала 7231Б, Шлиссельбургским шоссе, Советским пр., проектируемой магистралью 3, проектируемой магистралью 2, береговой линией р. Славянки, в Невском районе".*

---

(указывается в случае, если земельный участок расположен в границах территории в отношении которой утверждены проект планировки территории и (или) проект межевания территории)

### **Градостроительный план подготовлен**

Комитетом по градостроительству и архитектуре,  
Временно исполняющий обязанности  
Первого заместителя  
председателя Комитета – главного  
архитектора Санкт-Петербурга С.А. Семенов


М.П. \_\_\_\_\_

(подпись)

/ С.А. Семенов /

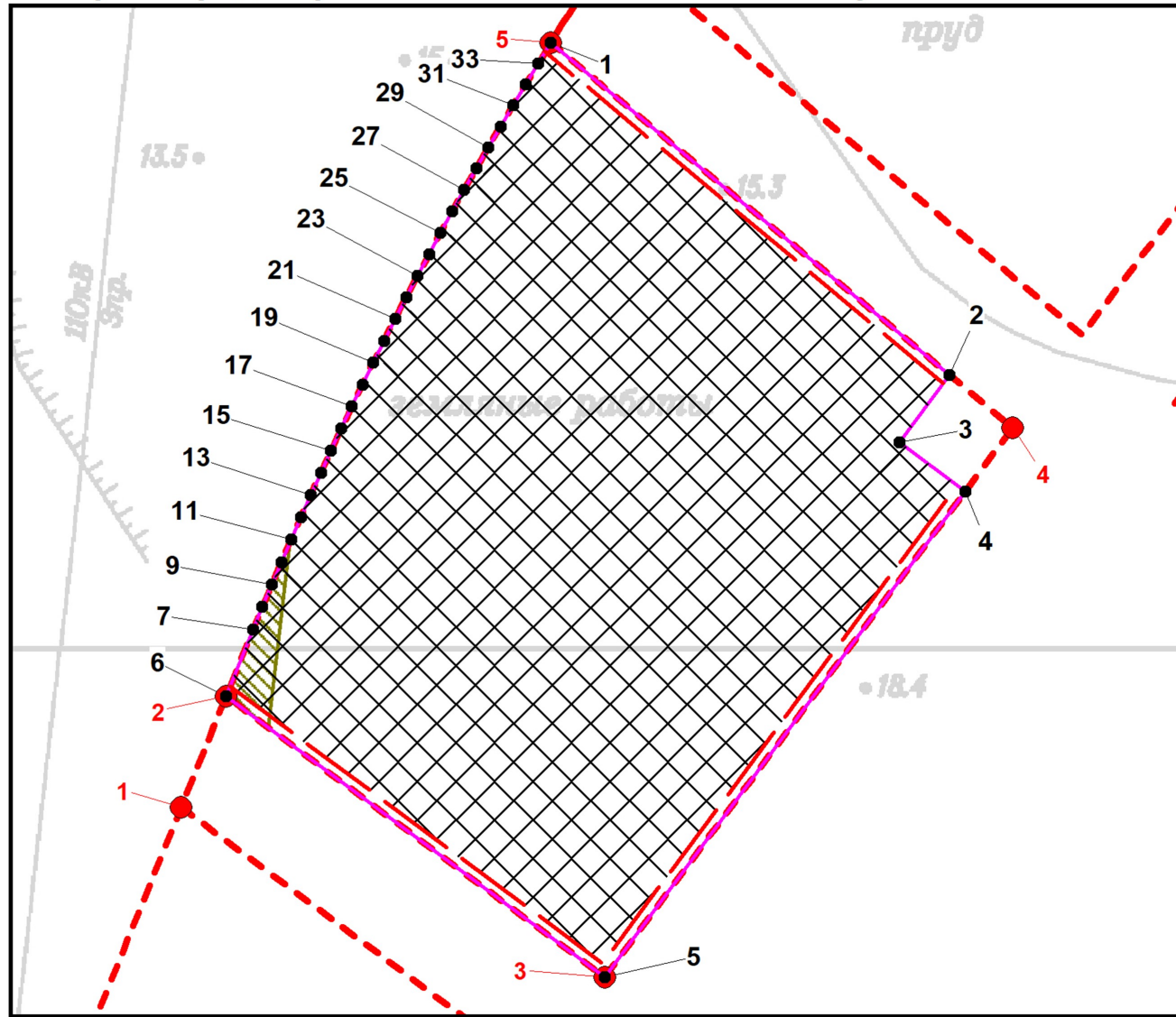
(расшифровка подписи)

**Дата выдачи** Соответствует дате регистрации  
(ДД.ММ.ГГГГ)









# 1. Чертеж градостроительного плана земельного участка



### Условные обозначения:

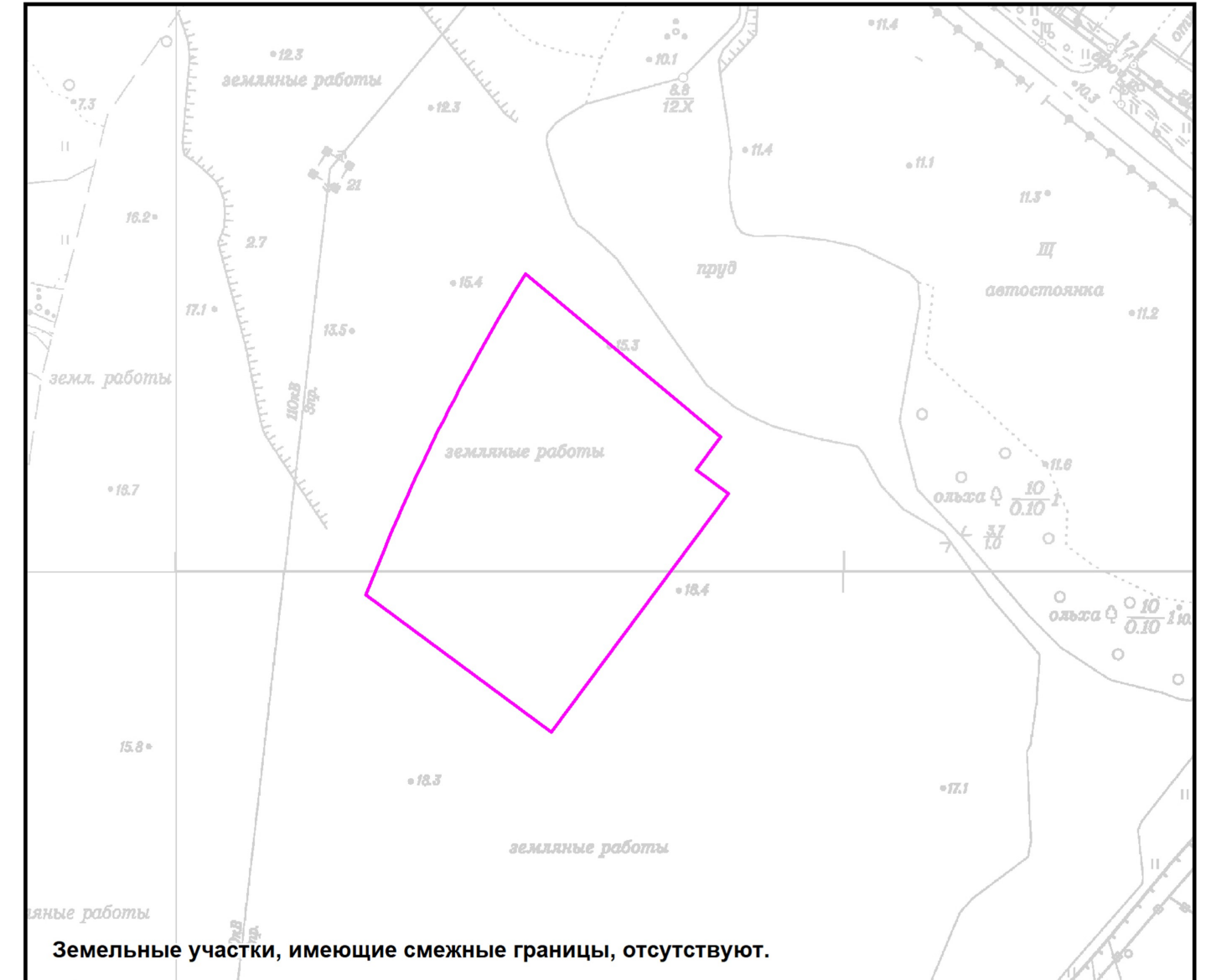
-  - границы земельного участка с кадастровым номером 78:12:0721202:1177
-  - границы, в пределах которых разрешается строительство (реконструкция) объектов капитального строительства при условии выполнения требований к отступам стен зданий, строений, сооружений от границ земельного участка, приведенных в разделе 2 градостроительного плана земельного участка, и ограничений к размещению объектов (при их наличии), указанных в разделе 5
-  - красные линии, определенные в составе проекта планировки территории, утвержденного постановления Правительства Санкт-Петербурга от 25.12.2018 №992
- 1 - 5** - номера характерных точек красных линий
-  - линии отступа от красных линий, определенные в соответствии с Приложением №4 к постановлению Правительства Санкт-Петербурга от 25.12.2018 №992
-  - реестровый номер границы: 78:12.2.3 \*
-  - границы зон планируемого размещения объекта капитального строительства в соответствии с постановлением Правительства Санкт-Петербурга от 25.12.2018 №992

### Земельный участок полностью расположен в границах:

- четверной подзоны приаэродромной территории аэродрома Санкт-Петербург (Пулково)
- третьей подзоны приаэродромной территории аэродрома Санкт-Петербург (Пулково)
- пятой подзоны приаэродромной территории аэродрома Санкт-Петербург (Пулково)
- третьей подзоны приаэродромной территории аэродрома совместного базирования «Пушкин»
- четвертой подзоны приаэродромной территории аэродрома совместного базирования «Пушкин»

(\*) - в соответствии с выпиской из ЕГРН

## Схема расположения земельного участка в окружении смежно расположенных земельных участков (ситуационный план), М 1:2000



В границах земельного участка могут находиться зарегистрированные в государственном кадастре недвижимости объекты капитального строительства без описания границ и объекты капитального строительства, не учтенные (или сведения о которых не получены в установленный срок) в государственном кадастре недвижимости на дату подготовки градостроительного плана земельного участка.

В границах участка могут находиться зоны с особыми условиями использования, не учтенные в государственном кадастре недвижимости на дату подготовки градостроительного плана.

Чертеж градостроительного плана земельного участка разработан на топографической основе, выполненной "Трест ГРИИ" в 2008 году, М 1:2000

|   |         |               |        |         |            |
|---|---------|---------------|--------|---------|------------|
| <b>РФ-78-1-43-000-2023-2475-0</b>   |         |               |        |         |            |
| Санкт-Петербург, внутригородское муниципальное образование Санкт-Петербурга муниципальный округ Рыбацкое, Гудилковская улица, участок 3 |         |               |        |         |            |
| Изм.  | Кол.уч. | Лист          | № док. | Подпись | Дата       |
| Спец.ОГП  |         | Андреева Е.Д. |        |         | 19.09.2023 |
| Градостроительный план земельного участка   |         |               |        | Стадия  | Лист       |
| Чертеж градостроительного плана М1:1000   |         |               |        |         | 1          |
| Комитет по градостроительству и архитектуре   |         |               |        | Листов  | 1          |

## **2. Информация о градостроительном регламенте либо требованиях к назначению, параметрам и размещению объекта капитального строительства на земельном участке, на который действие градостроительного регламента не распространяется или для которого градостроительный регламент не устанавливается**

Земельный участок расположен в территориальной зоне ТД1-2 - общественно-деловая зона объектов многофункциональной общественно-деловой застройки и жилых домов, расположенных на территории периферийных и пригородных районов Санкт-Петербурга, с включением объектов инженерной инфраструктуры в подзоне ТД1-2\_2.

Установлен градостроительный регламент (градостроительные регламенты применяются к правоотношениям, возникшим после вступления их в силу).

В границах одного земельного участка допускается с соблюдением градостроительных регламентов, строительных, экологических, санитарно-гигиенических, противопожарных и иных правил, нормативов размещение двух и более объектов капитального строительства с основными, условно разрешенными и вспомогательными видами использования.

В границах одного земельного участка, в составе одного объекта капитального строительства допускается с соблюдением градостроительных регламентов, строительных, экологических, санитарно-гигиенических, противопожарных и иных правил, нормативов размещение двух и более разрешенных видов использования (основных, условно разрешенных и вспомогательных).

Размещение объектов основных и условно разрешенных видов использования, в отношении которых устанавливаются санитарно-защитные зоны, допускается в соответствии с санитарно-эпидемиологическими правилами и нормативами.

Отнесение объектов, не перечисленных в классификаторе видов разрешенного использования земельных участков, утвержденном в соответствии с действующим законодательством, к объектам основных или условно разрешенных видов использования земельных участков, осуществляется Комиссией по землепользованию и застройке Санкт-Петербурга, созданной постановлением Правительства Санкт-Петербурга от 16.05.2006 №560 "О Комиссии по землепользованию и застройке Санкт-Петербурга".

Вестибюли метрополитена и киоски вентиляционных шахт метрополитена, а также диспетчерские (конечные) станции и отстойно-разворотные кольца пассажирского транспорта могут располагаться в любой территориальной зоне при условии соблюдения требований действующего законодательства к размещению таких объектов.

Использование видов разрешенного использования "железнодорожные пути" (код 7.1.1), "внеуличный транспорт" (код 7.6) и "улично-дорожная сеть" (код 12.0.1) допускается без отдельного указания в градостроительном регламенте соответствующей территориальной зоны, если иное не предусмотрено федеральным законодательством.

Строительство и реконструкция объектов капитального строительства в случаях, предусмотренных законодательством Российской Федерации о социальной защите инвалидов, без приспособления указанных объектов для беспрепятственного доступа к ним инвалидов и использования их инвалидами не допускаются, независимо от того, к какому виду разрешенного использования относятся такие объекты.

Жилые дома размещаются на земельных участках с видами разрешенного использования "малоэтажная многоквартирная жилая застройка" (код 2.1.1), "среднеэтажная жилая застройка" (код 2.5), "многоэтажная жилая застройка (высотная застройка)" (код 2.6) при возможности их обеспечения объектами обслуживания жилой застройки с кодами 3.4.1 (поликлиники) и 3.5.1 (детские сады, школы).

Размещение объектов обслуживания жилой застройки нежилого назначения во встроенных, пристроенных и встроенно-пристроенных помещениях многоквартирного дома допускается только в случае, если указанные объекты имеют обособленные вход для посетителей, подъезд и места для стоянки (размещения) индивидуального автотранспорта и при условии соблюдения строительных, экологических, санитарно-гигиенических, противопожарных и иных правил, нормативов.

Общая площадь встроенных, пристроенных и встроенно-пристроенных помещений



многоквартирного дома, занимаемых объектами обслуживания жилой застройки нежилого назначения, за исключением площади машино-мест, не может превышать 15% от общей площади помещений соответствующих многоквартирных домов, относящихся к виду разрешенного использования "малоэтажная многоквартирная жилая застройка" (код 2.1.1).

Общая площадь встроенных, пристроенных и встроенно-пристроенных помещений многоквартирного дома, занимаемых объектами обслуживания жилой застройки нежилого назначения, за исключением площади машино-мест, не может превышать 20% от общей площади помещений соответствующих многоквартирных домов, относящихся к виду разрешенного использования "среднеэтажная жилая застройка" (код 2.5).

Общая площадь встроенных, пристроенных и встроенно-пристроенных помещений многоквартирного дома, занимаемых объектами обслуживания жилой застройки нежилого назначения, за исключением площади машино-мест, не может превышать 15% от общей площади помещений соответствующих многоквартирных домов, относящихся к виду разрешенного использования "многоэтажная жилая застройка (высотная застройка)" (код 2.6).

Помещения при квартирах или индивидуальных жилых домах, рассчитанные на индивидуальную трудовую деятельность, допускаются при соблюдении действующих нормативов.

Размещение во встроенных, пристроенных и встроенно-пристроенных помещениях многоквартирного дома объектов обслуживания жилой застройки с кодом 3.5.1 (детских садов) допускается только в случае, если указанные объекты обеспечены необходимой в соответствии с постановлением Правительства Санкт-Петербурга от 21.06.2016 №524 «О Правилах землепользования и застройки Санкт-Петербурга» (далее - Правила) долей озеленения, а также детскими (игровыми) и хозяйственной площадками, для которых могут быть образованы или использованы отдельные земельные участки в пределах квартала.

Площадь детских (игровых) и хозяйственной площадок для объектов обслуживания жилой застройки с кодом 3.5.1 (детских садов), размещаемых во встроенных, пристроенных и встроенно-пристроенных помещениях многоквартирного дома, определяется исходя из вместимости: не менее 24 кв. м на 1 место.

Детские (игровые) площадки допускается размещать за пределами земельного участка, на котором размещен многоквартирный дом со встроенными, пристроенными и встроенно-пристроенными помещениями объекта обслуживания жилой застройки с кодом 3.5.1 (детского сада) в границах квартала, но на расстоянии не более 300 м от указанного объекта обслуживания жилой застройки, если в соответствии с документацией по планировке территории в границах квартала предусмотрена организация детской (игровой) площадки в границах образуемого земельного участка для размещения зеленых насаждений в соответствии с пунктом 1.9.9 раздела 1 Приложения №7 к Правилам. При этом площадь детской (игровой) площадки не должна превышать 20% площади образуемого земельного участка для размещения зеленых насаждений.

Гостиницы, в которых более 10% номеров/апартаментов имеют зоны, предназначенные для приготовления пищи, соответствующие СП 54.13330.2016 "СНиП 31-01-2003 "Здания жилые многоквартирные", размещаются на земельных участках в границах соответствующих территориальных зон, градостроительными регламентами которых предусмотрен вид разрешенного использования "гостиничное обслуживание" (код 4.7), при возможности их обеспечения объектами обслуживания жилой застройки с кодами 3.4.1 (поликлиники) и 3.5.1 (детские сады, школы), в соответствии с требованиями, установленными Правилами к размещению объектов, относящихся соответственно к видам разрешенного использования "малоэтажная многоквартирная жилая застройка" (код 2.1.1), "среднеэтажная жилая застройка" (код 2.5), "многоэтажная жилая застройка (высотная застройка)" (код 2.6), а также иными требованиями к размещению объектов жилой застройки в соответствии с действующим законодательством.

Возможность обеспечения объектами обслуживания жилой застройки подтверждается наличием одного из следующих документов:

утвержденной документации по планировке территории, в составе которой предусмотрено размещение объектов обслуживания жилой застройки с кодами 3.4.1 и 3.5.1 при условии, что

данные объекты включены в Адресную инвестиционную программу либо создание указанных объектов подтверждается документом, из которого следуют обязательства физических или юридических лиц по созданию таких объектов;

утвержденной Адресной инвестиционной программы, предусматривающей размещение объектов обслуживания, жилой застройки с кодами 3.4.1 и 3.5.1.

Выдача разрешения на строительство объектов капитального строительства осуществляется при наличии решения о согласовании архитектурно-градостроительного облика объекта, предоставленного в порядке, установленном законодательством Санкт-Петербурга.

В случае если земельный участок и объект капитального строительства расположены в границах зон с особыми условиями использования территорий и иных зон, установленных в соответствии с законодательством Российской Федерации, правовой режим использования и застройки указанного земельного участка определяется градостроительными регламентами и совокупностью ограничений, установленных в соответствии с законодательством Российской Федерации.

Если установленные в порядке, предусмотренном действующим законодательством, ограничения относятся к одному и тому же параметру (требованию), применению подлежат более строгие ограничения.

Земельные участки или объекты капитального строительства, виды разрешенного использования, предельные (минимальные и (или) максимальные) размеры и предельные параметры которых не соответствуют градостроительному регламенту, могут использоваться без установления срока приведения их в соответствие с градостроительным регламентом, за исключением случаев, если использование таких земельных участков и объектов капитального строительства опасно для жизни или здоровья человека, для окружающей среды, объектов культурного наследия.

Реконструкция указанных в предыдущем абзаце объектов капитального строительства может осуществляться только путем приведения таких объектов в соответствие с градостроительным регламентом или путем уменьшения их несоответствия предельным параметрам разрешенного строительства, реконструкции. Изменение видов разрешенного использования указанных земельных участков и объектов капитального строительства может осуществляться путем приведения их в соответствие с видами разрешенного использования земельных участков и объектов капитального строительства, установленными градостроительным регламентом.

Проекты планировки территории, проекты планировки с проектами межевания территории, утвержденные до вступления в силу Правил (изменений в Правила) применяются без приведения в соответствие с Правилами (изменениями в Правила), если иное не установлено законом Санкт-Петербурга.

При противоречии с Правилами проектов планировки территории, проектов планировки с проектами межевания территории, утвержденных до вступления в силу Правил (изменений в Правила) применительно к территориям, в отношении которых до 01.03.2015 заключен договор аренды для комплексного освоения территории в целях жилищного строительства, в течение срока действия указанного договора применяются проекты планировки территории, проекты планировки с проектами межевания территории без приведения в соответствие с Правилами (изменениями в Правила), если иное не установлено законом Санкт-Петербурга.

При противоречии с Правилами проектов планировки территории, проектов планировки с проектами межевания территории, утвержденных до вступления в силу Правил (изменений в Правила) применительно к территориям, в отношении которых заключены договоры о развитии застроенных территорий в течение срока действия указанных договоров применяются проекты планировки территории, проекты планировки с проектами межевания территории без приведения в соответствие с Правилами (изменениями в Правила), если иное не установлено законом Санкт-Петербурга.

Утвержденные до вступления в силу Правил (изменений в Правила) проекты планировки территории, а равно проекты планировки с проектами межевания территории в границах территорий, в которых предусматривается осуществление комплексного развития территории в соответствии с приложением №6 к Правилам, признаются недействующими, за исключением

случаев, предусмотренных в следующем абзаце, и не учитываются при подготовке документации по планировке территории в целях комплексного развития территории, осуществляемого в соответствии с Градостроительным кодексом Российской Федерации.

Разрешения на строительство, выданные до вступления в силу Правил (изменений в Правила), действуют в период срока, указанного в разрешениях на строительство, а также в случае продления сроков их действия или переоформления переуступки прав на строительство иным лицам в соответствии с действующим законодательством вплоть до их изменения, истечения сроков их действия или наступления иных обстоятельств, прекращающих их действие.

Со дня утверждения документации по планировке территории в целях комплексного развития территории ранее утвержденная документация по планировке территории признается утратившей силу.

Разрешения на условно разрешенный вид использования и разрешения на отклонение от предельных параметров, выданные до вступления в силу Правил (изменений в Правила), действуют пять лет и не подлежат продлению за исключением случаев, когда разрешения на условно разрешенный вид использования, разрешения на отклонение от предельных параметров учтены в параметрах застройки территории в составе утвержденных и действующих проектов планировки территории, а равно проектов планировки с проектами межевания территории, если в соответствии с разрешением на условно разрешенный вид использования был утвержден акт о выборе земельного участка до 01.03.2015 в пределах срока его действия, а также случаев, когда указанные разрешения учтены в период срока их действия при выдаче разрешения на строительство. В случае если указанные разрешения учтены в период срока их действия при выдаче разрешения на строительство, такие разрешения действуют в пределах срока действия разрешения на строительство.

*Соблюдение требований градостроительного регламента в части обеспечения жилых домов, размещаемых на земельных участках с видами разрешенного использования «малоэтажная многоквартирная жилая застройка» (код 2.1.1), «среднеэтажная жилая застройка» (код 2.5), «многоэтажная жилая застройка (высотная застройка)» (код 2.6), а также гостиниц, в которых более 10% номеров/апартаментов имеют зоны, предназначенные для приготовления пищи, соответствующие СП 54.13330.2016 «СНиП 31-01-2003 Здания жилые многоквартирные», объектами обслуживания жилой застройки с кодами 3.4.1 (поликлиники) и 3.5.1 (детские сады, школы), определяется Градостроительной комиссией Санкт-Петербурга в соответствии с постановлением Правительства Санкт-Петербурга от 24.05.2021 №314.*

**2.1. Реквизиты акта органа государственной власти субъекта Российской Федерации, органа местного самоуправления, содержащего градостроительный регламент либо реквизиты акта федерального органа государственной власти, органа государственной власти субъекта Российской Федерации, органа местного самоуправления, иной организации, определяющего в соответствии с федеральными законами порядок использования земельного участка, на который действие градостроительного регламента не распространяется или для которого градостроительный регламент не устанавливается**

Постановление Правительства Санкт-Петербурга от 21.06.2016 № 524 «О Правилах землепользования и застройки Санкт-Петербурга».

## **2.2. Информация о видах разрешенного использования земельного участка**

| <b>Код</b>   | <b>Вид использования</b> |
|--|--------------------------|
| <b>ОСНОВНЫЕ ВИДЫ РАЗРЕШЕННОГО ИСПОЛЬЗОВАНИЯ ЗЕМЕЛЬНОГО УЧАСТКА</b> |                          |
| 2.7.1  | Хранение автотранспорта  |

*В соответствии с постановлением Правительства Санкт-Петербурга от 25.12.2018 № 992 "Об утверждении проекта планировки с проектом межевания территории, ограниченной проектируемой магистралью I, береговой линией р. Невы, границей базисного*

*квартала 7231Б, Шлиссельбургским шоссе, Советским пр., проектируемой магистралью 3, проектируемой магистралью 2, береговой линией р. Славянки, в Невском районе"*  
*функциональное назначение объекта капитального строительства - многоярусный гараж.*

## **ВСПОМОГАТЕЛЬНЫЕ ВИДЫ РАЗРЕШЕННОГО ИСПОЛЬЗОВАНИЯ ЗЕМЕЛЬНОГО УЧАСТКА:**

1. Дополнительно по отношению к основным видам разрешенного использования и условно разрешенным видам использования земельных участков и объектов капитального строительства и только совместно с ними могут применяться вспомогательные виды разрешенного использования, в случае, если объекты, относящиеся к вспомогательным видам разрешенного использования, связаны, в том числе технологически, с объектами, относящимися к основным и(или) условно разрешенным видам использования, и обеспечивают использование объектов, относящихся к основным и(или) условно разрешенным видам использования.

Вспомогательные виды разрешенного использования выбираются при соблюдении строительных, экологических, санитарно-гигиенических, противопожарных и иных правил, нормативов из числа:

основных видов разрешенного использования, установленных градостроительным регламентом соответствующей территориальной зоны, в случае, если площадь помещений зданий, строений и сооружений, занимаемых объектами вспомогательных видов разрешенного использования, не превышает 700 кв. м;

условно разрешенных видов использования, установленных градостроительным регламентом соответствующей территориальной зоны (за исключением видов разрешенного использования, предусмотренных кодами 2.1, 2.1.1, 2.2, 2.3, 2.5, 2.6), при соблюдении одного из следующих условий:

1.1. Суммарная доля площади помещений зданий, строений и сооружений, занимаемых объектами вспомогательных видов разрешенного использования, расположенных на одном земельном участке, не должна превышать 30% общей площади помещений зданий, строений и сооружений на данном земельном участке, включая подземную часть, за исключением случаев, предусмотренных в пункте 2 настоящего раздела.

1.2. Часть площади земельного участка, занимаемая отдельно стоящими объектами вспомогательных видов разрешенного использования, с относящимся к ним озеленением, местами для стоянки (размещения) индивидуального автотранспорта, иными параметрами разрешенного строительства, необходимыми в соответствии с действующим законодательством элементами инженерного обеспечения и благоустройства, не должна превышать 15% общей площади соответствующего земельного участка, за исключением случаев, предусмотренных в пункте 2 настоящего раздела.

Для видов объектов, относящихся к видам разрешенного использования "обеспечение спортивно-зрелищных мероприятий" (код 5.1.1), "обеспечение занятий спортом в помещениях" (код 5.1.2), "площадки для занятий спортом" (код 5.1.3), "оборудованные площадки для занятий спортом" (код 5.1.4), "водный спорт" (код 5.1.5), "авиационный спорт" (код 5.1.6), "спортивные базы" (код 5.1.7), указанный показатель не должен превышать 10% от общей площади земельного участка.

2. В границах территориальных зон Т1Ж1, Т1Ж2-1, Т1Ж2-2 для видов разрешенного использования "для индивидуального жилищного строительства" (код 2.1) и "ведение садоводства" (код 13.2) вспомогательные виды разрешенного использования из числа условно разрешенных видов использования, установленных градостроительными регламентами указанных территориальных зон, могут применяться при соблюдении следующих условий:

2.1. Суммарная доля площади помещений зданий, строений и сооружений, занимаемых объектами вспомогательных видов разрешенного использования, расположенных на одном земельном участке, не должна превышать 40% общей площади помещений зданий, строений и сооружений на данном земельном участке, включая подземную часть.

2.2. Часть площади земельного участка, занимаемая объектами вспомогательных видов

разрешенного использования, не должна превышать 35% общей площади соответствующего земельного участка, а также относящимся к ним озеленением, местами для стоянки (размещения) индивидуального автотранспорта, иными необходимыми в соответствии с действующим законодательством элементами инженерно-технического обеспечения и благоустройства.

3. Соблюдение условий, предусмотренных в пунктах 1 и 2 настоящего раздела, в случае размещения объектов основных и(или) условно разрешенных видов использования одновременно с вспомогательными видами разрешенного использования должно быть подтверждено в составе проектной документации.

Соблюдение условий, предусмотренных в пунктах 1 и 2 настоящего раздела, в иных случаях обеспечивается лицом, осуществляющим строительство.

4. Расчет озеленения земельного участка в целях размещения объектов вспомогательных видов разрешенного использования осуществляется в соответствии с пунктом 1.9.7 раздела 1 Приложения №7 к Правилам.



**2.3. Предельные (минимальные и (или) максимальные) размеры земельного участка и предельные параметры разрешенного строительства, реконструкции объекта капитального строительства, установленные градостроительным регламентом для территориальной зоны, в которой расположен земельный участок:**

| Предельные (минимальные и (или) максимальные) размеры земельных участков, в том числе их площадь |   |                                     | Минимальные отступы от границ земельного участка в целях определения мест допустимого размещения зданий, строений, сооружений, за пределами которых запрещено строительство зданий, строений, сооружений | Предельное количество этажей и (или) предельная высота зданий, строений, сооружений | Максимальный процент застройки в границах земельного участка, определяемый как отношение суммарной площади земельного участка, которая может быть застроена, ко всей площади земельного участка | Требования к архитектурным решениям объектов капитального строительства, расположенным в границах территории исторического поселения федерального или регионального значения | Иные показатели                        |
|--|---|-------------------------------------|--|---|---|--|--|
| 1  | 2   | 3                                   | 4  | 5   | 6   | 7  | 8                                      |
| Длина, м   | Ширина, м                                       | Площадь, м <sup>2</sup> или га      |  |   |   |  |  |
| Без ограничений, см. п.13 настоящего подраздела  | Без ограничений, см. п.13 настоящего подраздела | См. п.1, п.13 настоящего подраздела | См. п.3 настоящего подраздела  | См. п.5-6 настоящего подраздела   | Без ограничений, см. п.13 настоящего подраздела   | -  | См. п.2, 4, 7-12 настоящего подраздела |

1. Минимальная площадь земельных участков устанавливается в соответствии с пунктом 1.4.2 раздела 1 Приложения №7 к Правилам:

Предельный размер земельного участка не может быть менее площади, занимаемой существующим или размещаемым в его границах объектом капитального строительства и обеспечивающей соблюдение установленных Правилами предельных параметров разрешенного строительства, реконструкции объектов капитального строительства, в том числе минимальной доли озеленения земельных участков, минимального количества мест для стоянки (размещения) индивидуального автотранспорта в границах земельного участка, а также соблюдение строительных, экологических, санитарно-гигиенических, противопожарных и иных правил, нормативов.

2. Максимальное значение коэффициента использования территории устанавливается в соответствии с пунктами 1.5.1 - 1.5.7 раздела 1 Приложения №7 к Правилам.

3. Минимальные отступы зданий, строений, сооружений от границ земельного участка устанавливаются в соответствии с пунктами 1.6.1 - 1.6.6 раздела 1 Приложения №7 к Правилам:

3.1. Минимальные отступы стен зданий, строений и сооружений без окон и иных светопрозрачных конструкций, обеспечивающих соблюдение санитарных требований, дверных и иных проемов от границ земельных участков - 0 м.

3.2. Минимальные отступы стен зданий, строений и сооружений с окнами, иными светопрозрачными конструкциями, обеспечивающими соблюдение санитарных требований, дверными и иными проемами от границ земельных участков определяются следующим образом:

по границам смежных земельных участков или по границам территорий, на которых



земельные участки не образованы, не менее 10 м;

в случае если земельный участок является смежным с территориями (земельными участками), расположенными в границах территориальных зон, градостроительными регламентами которых не установлены виды разрешенного использования, предусматривающие размещение объектов капитального строительства, минимальный отступ от границ такого земельного участка не менее 3 м.

3.3. Минимальные отступы от границ земельных участков стен зданий, строений и сооружений по границам земельных участков, совпадающих с улицами и (или) красными линиями указанных улиц, устанавливаются:

для жилых домов с квартирами на первом этаже, выходящими на магистральные улицы, - 6 м.

для жилых домов с квартирами на первом этаже, выходящими на прочие улицы, - 3 м.

для прочих зданий - 0 м.

3.4. Минимальные отступы от границ земельных участков стен зданий, строений и сооружений, совпадающих с внутриквартальными проездами и (или) красными линиями указанных проездов, определяются по следующей формуле:

$L \text{ отступа} = 10 - L \text{ проезда} / 2,$

где:

L проезда - ширина проезда и (или) ширина проезда в красных линиях в метрах,

L отступа - величина отступа от внутриквартального проезда и (или) внутриквартального проезда в красных линиях в метрах.

В случае если в результате расчета величина отступа составляет 0 метров или имеет отрицательное значение, размещение зданий, строений, сооружений допускается с отступом от границ земельного участка - 0 метров.

Для целей применения настоящего пункта ширина проезда определяется на основании топографической карты-схемы со сроком выполнения не позднее трех лет на дату расчета, содержащейся в проектной документации, либо на основании красных линий, утвержденных в установленном порядке.

Требования пунктов 3.1. - 3.4. настоящего раздела не применяются в случае реконструкции зданий, строений и сооружений без изменения местоположения объекта капитального строительства в границах земельного участка (в границах существующего фундамента) при условии соблюдения иных предельных параметров разрешенного строительства, реконструкции объектов капитального строительства, установленных Правилами.

4. Максимальные выступы за красную линию (за исключением красных линий внутриквартальных проездов) частей зданий, строений и сооружений допускаются в отношении балконов, эркеров, козырьков и выше 3,5 м от поверхности земли. При этом суммарная ширина всех эркеров в каждом этаже не должна превышать 30% ширины фасада здания, выходящего на красную линию, в этом этаже.

5. Максимальное количество этажей надземной части зданий, строений, сооружений на земельном участке не устанавливается.

6. Максимальная высота зданий, строений, сооружений на земельном участке устанавливается в соответствии с пунктами 1.8.1 - 1.8.7 раздела 1 Приложения №7 к Правилам.

При определении максимальной высоты зданий, строений и сооружений не учитываются антенны, молниеотводы и другие инженерные устройства, не оказывающие влияния на безопасность здания, строения, сооружения и не перечисленные во втором, четвертом и пятом абзацах пункта 1.8.6.1 раздела 1 Приложения №7 к Правилам, а также во втором, третьем и восьмом абзацах пункта 1.8.6.2 раздела 1 Приложения №7 к Правилам в составе инженерного оборудования.

Максимальная высота промышленных дымовых труб, дымовых труб котельных, за

исключением инженерного оборудования, предусмотренного в пунктах 1.8.6.1 и 1.8.6.2 раздела 1 Приложения №7 к Правилам, вытяжных башен, градирен с несущими стволами из кирпича, железобетона, металла и композиционных материалов, обеспечивающих эффективное рассеивание дымовых газов различной температуры, влажности и агрессивности до допустимых действующими гигиеническими нормами пределов концентрации на уровне земли в соответствии с требованиями экологии, необходимым разряжением на уровне ввода газохода и (или) требованиями безопасности полетов воздушного транспорта, в градостроительных регламентах не устанавливается.

Для целей применения настоящего пункта под промышленными дымовыми трубами, вытяжными башнями, градирнями понимаются высотные сооружения промышленных предприятий, предусмотренные СП 43.13330.2012 «СНиП 2.09.03-85 «Сооружения промышленных предприятий».

Максимальная высота зданий, строений и сооружений – 40/43/70 м (\*):

40 – максимальная высота зданий, строений и сооружений, расположенных по фронту застройки и в глубине квартала, в метрах по вертикали относительно дневной поверхности земли до наивысшей отметки конструктивного элемента здания, строения, сооружения (парапета плоской кровли, карниза, конька или фронтона скатной крыши, купола, башни, шпиля), включая инженерное оборудование, выполненное в капитальных конструкциях (вентиляционные шахты (камеры), дымовые трубы, машинные помещения лифтов, крышные котельные), а также выходы на кровлю, отклонение от которой допускается при наличии условий, установленных в части 1 статьи 40 Градостроительного кодекса Российской Федерации.

43 – максимальная высота зданий, строений и сооружений, расположенных по фронту застройки и в глубине квартала, в метрах по вертикали относительно дневной поверхности земли до наивысшей отметки конструктивного элемента здания, строения, сооружения для размещения инженерного оборудования, выполненного в капитальных конструкциях (вентиляционные шахты (камеры), дымовые трубы, машинные помещения лифтов, крышные котельные), а также выходов на кровлю.

Применение высоты (43 м) допускается исключительно для размещения объектов, указанных в предыдущем абзаце при одновременном соблюдении следующих условий:

суммарная доля площади занимаемой объектами, указанными в абзаце третьем настоящего пункта, составляет не более 25% от площади кровли (крыши) здания, строения, сооружения;

высота указанных объектов определяется от высоты 40 м.

Отклонение от высоты (43 м) не допускается;

70 – максимальная высота зданий, строений и сооружений, расположенных по фронту застройки и в глубине квартала, в метрах по вертикали относительно дневной поверхности земли до наивысшей отметки конструктивного элемента здания, строения, сооружения (парапета плоской кровли, карниза, конька или фронтона скатной крыши, купола, башни, шпиля), включая инженерное оборудование, выполненное в капитальных конструкциях (вентиляционные шахты (камеры), дымовые трубы, машинные помещения лифтов, крышные котельные), выходы на кровлю, отклонение до которой допускается при наличии условий, установленных в части 1 статьи 40 Градостроительного кодекса Российской Федерации.

При этом значение максимальной высоты (70 м) зданий, строений и сооружений, является предельным для отклонения.

(\*) в соответствии с постановлением Правительства Санкт-Петербурга от 25.12.2018 №992 "Об утверждении проекта планировки с проектом межевания территории, ограниченной проектируемой магистралью 1, береговой линией р. Невы, границей базисного квартала 7231Б, Шлиссельбургским шоссе, Советским пр., проектируемой магистралью 3, проектируемой магистралью 2, береговой линией р. Славянки, в Невском районе" максимальная высота объектов капитального строительства - 30 м.

7. Максимальная общая площадь объектов капитального строительства нежилого назначения на земельном участке - 2000 кв. м для складских объектов, относящихся к виду разрешенного использования "склады" (код 6.9); для объектов иного нежилого назначения данный параметр не устанавливается.

8. Максимальный класс опасности (в соответствии с санитарно-эпидемиологическими правилами) объектов капитального строительства, размещаемых на земельном участке, - V (за исключением автовокзалов и объектов внутригородского транспорта).

9. Минимальная площадь озеленения земельного участка устанавливается в соответствии с пунктами 1.9.1 - 1.9.10 раздела 1 Приложения №7 к Правилам.

10. Минимальное количество мест для стоянки (размещения) индивидуального автотранспорта в границах земельного участка устанавливается в соответствии с пунктами 1.10.1 - 1.10.9 раздела 1 Приложения №7 к Правилам.

11. Минимальное количество мест на погрузо-разгрузочных площадках на земельном участке устанавливается в соответствии с пунктами 1.11.1 - 1.11.3 раздела 1 Приложения №7 к Правилам.

12. Минимальное количество мест для хранения (технологического отстоя) грузового автотранспорта на земельном участке устанавливается в соответствии с пунктами 1.12.1 - 1.12.2 раздела 1 Приложения №7 к Правилам.

13. Максимальный размер земельных участков, в том числе их площадь, и максимальный процент застройки в границах земельного участка не подлежит установлению.

*В соответствии с постановлением Правительства Санкт-Петербурга от 25.12.2018 № 992 "Об утверждении проекта планировки с проектом межевания территории, ограниченной проектируемой магистралью 1, береговой линией р. Невы, границей базисного квартала 7231Б, Шлиссельбургским шоссе, Советским пр., проектируемой магистралью 3, проектируемой магистралью 2, береговой линией р. Славянки, в Невском районе" определены следующие параметры застройки и характеристика планируемого развития территории:*

- Номер квартала - квартал 4;
- Отступ от красных линий (квартал 4) - 0-1,5 м;
- Номер зоны планируемого размещения объектов капитального строительства - 3;
- Номер образуемого земельного участка - 3;
- Функциональное назначение объекта капитального строительства - многоярусный гараж;
- Максимальная высота объекта капитального строительства - 30 м;
- Максимальная общая площадь объекта капитального строительства – 18240 кв.м;
- Предусматривается размещение многоярусных гаражей не менее чем на 500 машиномест в границах зоны;
- Вид разрешенного использования образуемого земельного участка - обслуживание автотранспорта;
- Площадь образуемого земельного участка - 0,81 га.



**2.4. Требования к назначению, параметрам и размещению объекта капитального строительства на земельном участке, на который действие градостроительного регламента не распространяется или для которого градостроительный регламент не устанавливается (за исключением случая, предусмотренного пунктом 7.1 части 3 статьи 57.3 Градостроительного кодекса Российской Федерации):**

| Причины отнесения земельного участка к виду земельного участка, на который действие градостроительного регламента не распространяется или для которого градостроительный регламент не устанавливается | Реквизиты акта, регулирующего использование земельного участка | Требования к использованию земельного участка | Требования к параметрам объекта капитального строительства                |   |   | Требования к размещению объектов капитального строительства  |  |
|---|--|---|---|---|---|--|--|
|   |  |   | Предельное количество этажей и (или) предельная высота зданий, сооружений | Максимальный процент застройки в границах земельного участка, определяемый как отношение суммарной площади земельного участка, которая может быть застроена, ко всей площади земельного участка | Иные требования к параметрам объекта капитального строительства | Минимальные отступы от границ земельного участка в целях определения мест допустимого размещения зданий, строений, сооружений, за пределами которых запрещено строительство зданий, строений, сооружений | Иные требования к размещению объектов капитального строительства |
| 1   | 2  | 3   | 4   | 5   | 6   | 7  | 8  |
| -   | -  | -   | -   | -   | -   | -  | -  |



**2.5. Предельные параметры разрешенного строительства, реконструкции объекта капитального строительства, установленные положением об особо охраняемых природных территориях, в случае выдачи градостроительного плана земельного участка в отношении земельного участка, расположенного в границах особо охраняемой природной территории:**

| Причины отнесения земельного участка к виду земельного участка для которого градостроительный регламент не устанавливается | Реквизиты Положения об особо охраняемой природной территории | Реквизиты утвержденной документации по планировке территории | Зонирование особо охраняемой природной территории (да/нет) |  |   |   |   |   |  |  |   |
|--|--|--|--|--|---|---|---|---|--|--|---|
|  |  |  | Функциональная зона  | Виды разрешенного использования земельного участка |   | Требования к параметрам объекта капитального строительства                          |   |   | Требования к размещению объектов капитального строительства  |  |   |
|  |  |  |  | Основные виды разрешенного использования           | Вспомогательные виды разрешенного использования | Предельное количество этажей и (или) предельная высота зданий, строений, сооружений | Максимальный процент застройки в границах земельного участка, определяемый как отношение суммарной площади земельного участка, которая может быть застроена, ко всей площади земельного участка | Иные требования к параметрам объекта капитального строительства | Минимальные отступы от границ земельного участка в целях определения мест допустимого размещения зданий, строений, сооружений, за пределами которых запрещено строительство зданий, строений, сооружений | Иные требования к размещению объектов капитального строительства |   |
| 1  | 2  | 3  | 4  | 5  | 6   | 7   | 8   | 9   | 10   | 11   |   |
| -  | -  | -  | -  | -  | -   | -   | -   | -   | -  | -  | - |



### **3. Информация о расположенных в границах земельного участка объектах капитального строительства и объектах культурного наследия**

#### **3.1. Объекты капитального строительства**

Не имеется

#### **3.2. Объекты, включенные в единый государственный реестр объектов культурного наследия (памятников истории и культуры) народов Российской Федерации**

Не имеется

### **4. Информация о расчетных показателях минимально допустимого уровня обеспеченности территории объектами коммунальной, транспортной, социальной инфраструктур и расчетных показателях максимально допустимого уровня территориальной доступности указанных объектов для населения в случае, если земельный участок расположен в границах территории, в отношении которой предусматривается осуществление деятельности по комплексному развитию территории:**

Не заполняется

### **5. Информация об ограничениях использования земельного участка, в том числе если земельный участок полностью или частично расположен в границах зон с особыми условиями использования территорий**

1. Реестровый номер границы: 78.12.2.3 (78:12:0721202:1177/1):

Земельный участок частично расположен в границах зоны с особыми условиями использования территории, площадь земельного участка, покрываемая зоной с особыми условиями использования территории, составляет 93 кв.м.

Вид ограничения (обременения): Ограничения прав на земельный участок, предусмотренные статьей 56 Земельного кодекса Российской Федерации; Срок действия: не установлен; реквизиты документа основания: Землеустроительное дело от 23.10.2012 № 6-692 выдан: ОАО «ФСК ЕЭС»; Содержание ограничения (обременения): ограничения использования территории регламентируется Правилами охраны электрических сетей напряжением свыше 1000 вольт, утвержденными Постановлением Совета Министров СССР от 26.03.1984 № 255; Реестровый номер границы: 78.12.2.3.

2. Четвертая подзона приаэродромной территории аэродрома Санкт-Петербурга (Пулково) (78:12:0721202:1177/2):

Земельный участок полностью расположен в границах зоны с особыми условиями использования территории.

Вид ограничения (обременения): Ограничения прав на земельный участок, предусмотренные статьей 56 Земельного кодекса Российской Федерации; Срок действия: не установлен; Содержание ограничения (обременения): Четвертая подзона приаэродромной территории аэродрома Санкт-Петербурга (Пулково).

3. Третья подзона приаэродромной территории аэродрома Санкт-Петербурга (Пулково) (78:12:0721202:1177/3):

Земельный участок полностью расположен в границах зоны с особыми условиями использования территории.

Вид ограничения (обременения): Ограничения прав на земельный участок, предусмотренные статьей 56 Земельного кодекса Российской Федерации; Срок действия: не установлен; Содержание ограничения (обременения): Третья подзона приаэродромной территории аэродрома Санкт-Петербурга (Пулково).

4. Пятая подзона приаэродромной территории аэродрома Санкт-Петербурга (Пулково) (78:12:0721202:1177/4):

Земельный участок полностью расположен в границах зоны с особыми условиями использования территории.

Вид ограничения (обременения): Ограничения прав на земельный участок, предусмотренные статьей 56 Земельного кодекса Российской Федерации; Срок действия: не установлен; Содержание ограничения (обременения): Пятая подзона приаэродромной территории аэродрома Санкт-Петербурга (Пулково).

5. Третья подзона приаэродромной территории аэродрома совместного базирования «Пушкин»:

Земельный участок полностью расположен в границах зоны с особыми условиями использования территории.

Ограничения прав на земельный участок предусмотрены в соответствии со ст. 47 Воздушного кодекса РФ. В границах третьей подзоны запрещается размещать объекты, высота которых превышает ограничения, установленные уполномоченным федеральным органом при установлении соответствующей приаэродромной территории. Ограничения, устанавливаемые в третьей подзоне, не ограничивают размещение объектов, функциональное назначение которых требует их размещения в первой и второй подзонах. Ограничения, требующие меньшую высоту застройки, имеют приоритет.

6. Четвертая подзона приаэродромной территории аэродрома совместного базирования «Пушкин»:

Земельный участок полностью расположен в границах зоны с особыми условиями использования территории.

Ограничения прав на земельный участок предусмотрены в соответствии со ст. 47 Воздушного кодекса РФ. В границах четвертой подзоны запрещается размещать объекты, создающие помехи в работе наземных объектов средств и систем обслуживания воздушного движения, навигации, посадки и связи, предназначенных для организации воздушного движения и расположенных вне первой подзоны.

В границах четвертой подзоны устанавливаются следующие ограничения:

- запрет на размещение стационарных передающих радиотехнических объектов (ПРТО) с используемыми частотами, функциональное назначение которых не соответствует условиям использования полос радиочастот в РФ согласно постановлению Правительства РФ от 21.12.2011 №1049-34 «Об утверждении Таблицы распределения полос радиочастот между радиослужбами Российской Федерации и признании утратившими силу некоторых постановлений Правительства Российской Федерации».

- запрет на размещение стационарных ПРТО мощностью свыше 250 Вт, не прошедших экспертизу на совместимость с действующими средствами радиотехнического обеспечения полетов воздушных судов и авиационной электросвязи аэродрома.

- запрет на размещение ветровых турбин высотой более 130 м, с учетом лопастей в вертикальном положении.

- ограничения, устанавливаемые в четвертой подзоне, не ограничивают размещение объектов, предназначенных для обслуживания аэродрома и (или) аэропорта, или функциональное назначение которых требует их размещения в первой и второй подзонах.

- ограничения использования земельных участков и (или) расположенных на них объектов недвижимости и осуществления экономической и иной деятельности, установленные в четвертой подзоне не применяются в отношении земельных участков и (или) расположенных на них объектов недвижимости, параметры и характеристики застройки или использования которых не создают помех в работе наземных объектов средств и систем обслуживания воздушного движения, навигации, посадки и связи, предназначенных для организации воздушного движения, что подтверждается летной проверкой и наличием согласования в соответствии с Воздушным кодексом РФ.

**6. Информация о границах зон с особыми условиями использования территорий, если земельный участок полностью или частично расположен в границах таких зон:**

| Наименование зоны с особыми условиями использования территории с указанием объекта, в отношении которого установлена такая зона | Перечень координат характерных точек в системе координат, используемой для ведения Единого государственного реестра недвижимости |                       |                       |
|---|--|-----------------------|-----------------------|
|   | Обозначение (номер) характерной точки  | X                     | Y                     |
| Реестровый номер границы: 78.12.2.3 (78:12:0721202:1177/1)  | 1-7  | см. таблицу координат | см. таблицу координат |
| Четвертая подзона приаэродромной территории аэродрома Санкт-Петербурга (Пулково) (78:12:0721202:1177/2)                         | 1-33   | см. таблицу координат | см. таблицу координат |
| Третья подзона приаэродромной территории аэродрома Санкт-Петербурга (Пулково) (78:12:0721202:1177/3)                            | 1-33   | см. таблицу координат | см. таблицу координат |
| Пятая подзона приаэродромной территории аэродрома Санкт-Петербурга (Пулково) (78:12:0721202:1177/4)                             | 1-33   | см. таблицу координат | см. таблицу координат |
| Третья подзона приаэродромной территории аэродрома совместного базирования «Пушкин»   | -  | -                     | -                     |
| Четвертая подзона приаэродромной территории аэродрома совместного базирования «Пушкин»  | -  | -                     | -                     |

**7. Информация о границах публичных сервитутов**

Информация отсутствует.

**8. Номер и (или) наименование элемента планировочной структуры, в границах которого расположен земельный участок**

*В соответствии с постановлением Правительства Санкт-Петербурга от 25.12.2018 № 992 "Об утверждении проекта планировки с проектом межевания территории, ограниченной проектируемой магистралью 1, береговой линией р. Невы, границей базисного квартала 7231Б, Шлиссельбургским шоссе, Советским пр., проектируемой магистралью 3, проектируемой магистралью 2, береговой линией р. Славянки, в Невском районе" земельный участок расположен в квартале 4.*

**9. Информация о возможности подключения (технологического присоединения) объектов капитального строительства к сетям инженерно-технического обеспечения (за исключением сетей электроснабжения), определяемая с учетом программ комплексного развития систем коммунальной инфраструктуры поселения, муниципального округа, городского округа (при их наличии), в состав которой входят сведения о максимальной нагрузке в возможных точках подключения (технологического присоединения) к таким сетям, а также сведения об организации, представившей данную информацию**

1) ООО "ПетербургГаз", информация о возможности подключения от 14.09.2023 № 03-04/10-7731:

Подключение объектов капитального строительства к газораспределительным сетям осуществляется в соответствии с Постановлением Правительства Российской Федерации от 13



сентября 2021г. № 1547 «Об утверждении Правил подключения (технологического присоединения) газоиспользующего оборудования и объектов капитального строительства к сетям газораспределения и о признании утратившими силу некоторых актов Правительства Российской Федерации» (далее – Правила) на основании Договора о подключении (технологическом присоединении) объектов капитального строительства к сети газораспределения (далее – Договор).

Точка подключения определяется на границе земельного участка заявителя (или садоводческого или огороднического некоммерческого товарищества, в случае, если объект капитального строительства расположен в границах территории такого товарищества), или на действующем газопроводе, в том случае, если действующий газопровод расположен в границах земельного участка заявителя.

Подключение (технологическое присоединение) к сетям газораспределения объекта капитального строительства, расположенного (проектируемого) по адресу: Санкт-Петербург, внутригородское муниципальное образование Санкт-Петербурга муниципальный округ Рыбацкое, Гудиловская улица, участок 3, кадастровый номер 78:12:0721202:1177, принципиально возможно с максимальной нагрузкой (часовым расходом газа) 7,0 куб.м/ч (в соответствии с п. 17 Правил, окончательное значение максимальной нагрузки в точке подключения (технологического присоединения) определяется Договором).

Срок подключения (технологического присоединения) к газораспределительным сетям объекта капитального строительства составляет 730 дней с даты заключения Договора.

В целях заключения Договора правообладатель земельного участка вправе в течение трех месяцев обратиться с заявкой о его заключении.

2) ГУП "Водоканал Санкт-Петербурга", информация о возможности подключения (технологического присоединения) планируемого к строительству или реконструкции объекта капитального строительства к сетям холодного водоснабжения, водоотведения от 19.09.2023 № исх-04556/323:

Водоснабжение:

Подача воды питьевого качества из централизованной системы холодного водоснабжения (максимальная подключаемая нагрузка) общим расходом 3,333 м.куб./час (80,00 м.куб./сут.), а также на нужды пожаротушения (в том числе из резервуаров запаса воды с установкой их на территории земельного участка заказчика в случае необходимости), возможна. Точка подключения на границе земельного участка.

Водоотведение:

Сброс бытовых сточных вод, а также поверхностных вод с кровли и прилегающей территории и дренажных вод (при наличии) может быть осуществлен самостоятельно в соответствии с требованиями законодательства Российской Федерации.

## **10. Реквизиты нормативных правовых актов субъекта Российской Федерации, муниципальных правовых актов, устанавливающих требования к благоустройству территории**

Закон Санкт-Петербурга «О благоустройстве в Санкт-Петербурге» от 25.12.2015 №891-180.

## **11. Информация о красных линиях:**

| Обозначение (номер) характерной точки | Перечень координат характерных точек в системе координат, используемой для ведения Единого государственного реестра недвижимости |           |
|---------------------------------------|--|-----------|
|                                       | X  | Y         |
| 1                                     | 81976.67   | 126050.26 |
| 2                                     | 81992.95   | 126056.85 |
| 3                                     | 81951.75   | 126112.36 |

|   |          |           |
|---|----------|-----------|
| 4 | 82032.41 | 126172.22 |
| 5 | 82088.87 | 126104.48 |

Материалы и результаты инженерных изысканий на дату выдачи ГПЗУ отсутствуют (или содержат сведения, отнесенные федеральными законами к категории ограниченного доступа).

## **12. Информация о требованиях к архитектурно-градостроительному облику объекта капитального строительства:**

Требования к архитектурно-градостроительному облику объекта капитального строительства не установлены.

| № | Требования к архитектурно-градостроительному облику объекта капитального строительства | Показатель |
|---|--|------------|
| - | -  | -          |



Сведения о характерных точках границы земельного участка.

| Обозначение<br>(номер)<br>характерной<br>точки | Перечень координат характерных точек в системе координат,<br>используемой для ведения Единого государственного реестра<br>недвижимости |           |
|--|--|-----------|
|  | X  | Y         |
| 1  | 82088.87   | 126104.48 |
| 2  | 82040.11   | 126162.98 |
| 3  | 82030.2  | 126155.63 |
| 4  | 82023.05   | 126165.27 |
| 5  | 81951.75   | 126112.36 |
| 6  | 81992.95   | 126056.85 |
| 7  | 82002.76   | 126060.82 |
| 8  | 82006.07   | 126062.17 |
| 9  | 82009.38   | 126063.55 |
| 10   | 82012.67   | 126064.94 |
| 11   | 82015.96   | 126066.36 |
| 12   | 82019.24   | 126067.79 |
| 13   | 82022.51   | 126069.25 |
| 14   | 82025.77   | 126070.73 |
| 15   | 82029.02   | 126072.22 |
| 16   | 82032.27   | 126073.74 |
| 17   | 82035.5  | 126075.28 |
| 18   | 82038.72   | 126076.84 |
| 19   | 82041.94   | 126078.42 |
| 20   | 82045.14   | 126080.02 |
| 21   | 82048.33   | 126081.63 |
| 22   | 82051.51   | 126083.27 |
| 23   | 82054.69   | 126084.93 |
| 24   | 82057.85   | 126086.61 |
| 25   | 82061  | 126088.31 |
| 26   | 82064.14   | 126090.03 |
| 27   | 82067.27   | 126091.77 |
| 28   | 82070.39   | 126093.52 |
| 29   | 82073.5  | 126095.3  |
| 30   | 82076.59   | 126097.1  |
| 31   | 82079.68   | 126098.91 |
| 32   | 82082.75   | 126100.75 |
| 33   | 82085.82   | 126102.6  |
| 1  | 82088.87   | 126104.48 |

Сведения о характерных точках границы части (частей) земельного участка

Учетный номер части: 78:12:0721202:1177/1

|   |          |           |
|---|----------|-----------|
| 1 | 82002.76 | 126060.82 |
| 2 | 81992.95 | 126056.85 |
| 3 | 81988.36 | 126063.04 |
| 4 | 82015.63 | 126066.22 |
| 5 | 82012.67 | 126064.94 |
| 6 | 82009.38 | 126063.55 |
| 7 | 82006.07 | 126062.17 |

|   |          |           |
|---|----------|-----------|
| 1 | 82002.76 | 126060.82 |
|---|----------|-----------|

Сведения о характерных точках границы части (частей) земельного участка  
Учетный номер части: 78:12:0721202:1177/2

|    |          |           |
|----|----------|-----------|
| 1  | 81992.95 | 126056.85 |
| 2  | 82002.76 | 126060.82 |
| 3  | 82006.07 | 126062.17 |
| 4  | 82009.38 | 126063.55 |
| 5  | 82012.67 | 126064.94 |
| 6  | 82015.96 | 126066.36 |
| 7  | 82019.24 | 126067.79 |
| 8  | 82022.51 | 126069.25 |
| 9  | 82025.77 | 126070.73 |
| 10 | 82029.02 | 126072.22 |
| 11 | 82032.27 | 126073.74 |
| 12 | 82035.5  | 126075.28 |
| 13 | 82038.72 | 126076.84 |
| 14 | 82041.94 | 126078.42 |
| 15 | 82045.14 | 126080.02 |
| 16 | 82048.33 | 126081.63 |
| 17 | 82051.51 | 126083.27 |
| 18 | 82054.69 | 126084.93 |
| 19 | 82057.85 | 126086.61 |
| 20 | 82061    | 126088.31 |
| 21 | 82064.14 | 126090.03 |
| 22 | 82067.27 | 126091.77 |
| 23 | 82070.39 | 126093.52 |
| 24 | 82073.5  | 126095.3  |
| 25 | 82076.59 | 126097.1  |
| 26 | 82079.68 | 126098.91 |
| 27 | 82082.75 | 126100.75 |
| 28 | 82085.82 | 126102.6  |
| 29 | 82088.87 | 126104.48 |
| 30 | 82040.11 | 126162.98 |
| 31 | 82030.2  | 126155.63 |
| 32 | 82023.05 | 126165.27 |
| 33 | 81951.75 | 126112.36 |
| 1  | 81992.95 | 126056.85 |

Сведения о характерных точках границы части (частей) земельного участка  
Учетный номер части: 78:12:0721202:1177/3

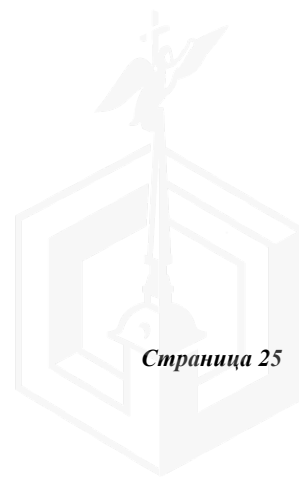
|    |          |           |
|----|----------|-----------|
| 1  | 81992.95 | 126056.85 |
| 2  | 82002.76 | 126060.82 |
| 3  | 82006.07 | 126062.17 |
| 4  | 82009.38 | 126063.55 |
| 5  | 82012.67 | 126064.94 |
| 6  | 82015.96 | 126066.36 |
| 7  | 82019.24 | 126067.79 |
| 8  | 82022.51 | 126069.25 |
| 9  | 82025.77 | 126070.73 |
| 10 | 82029.02 | 126072.22 |

|    |          |           |
|----|----------|-----------|
| 11 | 82032.27 | 126073.74 |
| 12 | 82035.5  | 126075.28 |
| 13 | 82038.72 | 126076.84 |
| 14 | 82041.94 | 126078.42 |
| 15 | 82045.14 | 126080.02 |
| 16 | 82048.33 | 126081.63 |
| 17 | 82051.51 | 126083.27 |
| 18 | 82054.69 | 126084.93 |
| 19 | 82057.85 | 126086.61 |
| 20 | 82061    | 126088.31 |
| 21 | 82064.14 | 126090.03 |
| 22 | 82067.27 | 126091.77 |
| 23 | 82070.39 | 126093.52 |
| 24 | 82073.5  | 126095.3  |
| 25 | 82076.59 | 126097.1  |
| 26 | 82079.68 | 126098.91 |
| 27 | 82082.75 | 126100.75 |
| 28 | 82085.82 | 126102.6  |
| 29 | 82088.87 | 126104.48 |
| 30 | 82040.11 | 126162.98 |
| 31 | 82030.2  | 126155.63 |
| 32 | 82023.05 | 126165.27 |
| 33 | 81951.75 | 126112.36 |
| 1  | 81992.95 | 126056.85 |

Сведения о характерных точках границы части (частей) земельного участка  
Учетный номер части: 78:12:0721202:1177/4

|    |          |           |
|----|----------|-----------|
| 1  | 81992.95 | 126056.85 |
| 2  | 82002.76 | 126060.82 |
| 3  | 82006.07 | 126062.17 |
| 4  | 82009.38 | 126063.55 |
| 5  | 82012.67 | 126064.94 |
| 6  | 82015.96 | 126066.36 |
| 7  | 82019.24 | 126067.79 |
| 8  | 82022.51 | 126069.25 |
| 9  | 82025.77 | 126070.73 |
| 10 | 82029.02 | 126072.22 |
| 11 | 82032.27 | 126073.74 |
| 12 | 82035.5  | 126075.28 |
| 13 | 82038.72 | 126076.84 |
| 14 | 82041.94 | 126078.42 |
| 15 | 82045.14 | 126080.02 |
| 16 | 82048.33 | 126081.63 |
| 17 | 82051.51 | 126083.27 |
| 18 | 82054.69 | 126084.93 |
| 19 | 82057.85 | 126086.61 |
| 20 | 82061    | 126088.31 |
| 21 | 82064.14 | 126090.03 |
| 22 | 82067.27 | 126091.77 |
| 23 | 82070.39 | 126093.52 |
| 24 | 82073.5  | 126095.3  |

|    |          |           |
|----|----------|-----------|
| 25 | 82076.59 | 126097.1  |
| 26 | 82079.68 | 126098.91 |
| 27 | 82082.75 | 126100.75 |
| 28 | 82085.82 | 126102.6  |
| 29 | 82088.87 | 126104.48 |
| 30 | 82040.11 | 126162.98 |
| 31 | 82030.2  | 126155.63 |
| 32 | 82023.05 | 126165.27 |
| 33 | 81951.75 | 126112.36 |
| 1  | 81992.95 | 126056.85 |





ПРАВИТЕЛЬСТВО САНКТ-ПЕТЕРБУРГА

**КОМИТЕТ ПО ЭНЕРГЕТИКЕ  
И ИНЖЕНЕРНОМУ ОБЕСПЕЧЕНИЮ**


Новгородская ул., д. 20, литера А, Санкт-Петербург, 191144  
Тел. (812) 576-58-01  
E-mail: kcncrg@kcio.gov.spb.ru  
http://www.gov.spb.ru

12.05.2023 № 01-16-9020/23-0-1

На № \_\_\_\_\_ от \_\_\_\_\_

Информация о возможности подключения  
(технологического присоединения) к сетям  
инженерно-технического обеспечения

КЭИО  
№ 01-16-9020/23-0-1  
от 12.05.2023



ИРН 461-07/1

**Директору  
СПб ГБУ «Управление инвестиций»**

**Исаковой А.Н.**

**Уважаемая Анна Николаевна!**

Комитет по энергетике и инженерному обеспечению, рассмотрев обращение СПб ГБУ «Управление инвестиций» от 05.05.2023 № 18627/23-0-0 (вх. от 10.05.2023 № 01-16-9020/23-0-0), направляет информацию о возможности подключения (технологического присоединения) к сетям инженерно-технического обеспечения объекта с видом разрешенного использования «хранение автотранспорта» на земельном участке, по адресу: Санкт-Петербург, внутригородское муниципальное образование Санкт-Петербурга муниципальный округ Рыбацкое, Гудиловская улица, участок 3 (территория, ограниченная проектируемой магистралью 1, береговой линией Невы, границей базисного квартала 7231Б, Шлиссельбургским шоссе, Советским пр., проектируемой магистралью 3, проектируемой магистралью 5, береговой линией р. Славянка, в Невском районе; ОЗУ № 3), кадастровый номер 78:12:0721202:1177.

Теплоснабжение, газоснабжение – не требуется.

Электроснабжение – 250 кВт, присоединение к электрическим сетям возможно. Порядок технологического присоединения к электрическим сетям утвержден постановлением Правительства Российской Федерации от 27.12.2004 № 861. Срок присоединения – определяется договором на технологическое присоединение (исх. ПАО «Россети Ленэнерго» от 11.05.2023 № ЛЭ/16-50/935). Информация о плате за технологическое присоединение – в соответствии с распоряжением Комитета по тарифам Санкт-Петербурга на момент заключения договора на технологическое присоединение.

Водоснабжение – 3,1 м<sup>3</sup>/час возможно от сетей централизованного водоснабжения. Порядок подключения к централизованным системам водоснабжения и (или) водоотведения утвержден постановлением Правительства Российской Федерации от 30.11.2021 № 2130. Срок подключения – 18 месяцев с даты заключения договора о подключении (исх. ГУП «Водоканал Санкт-Петербурга» от 12.05.2023 № исх-06179/300). Информация о плате

за подключение – в соответствии с распоряжением Комитета по тарифам Санкт-Петербурга на момент заключения договора о подключении.

Водоотведение бытовых сточных вод – 0,31 м<sup>3</sup>/час и поверхностных сточных вод – 1,747 м<sup>3</sup>/час может быть обеспечено застройщиком самостоятельно (исх. ГУП «Водоканал Санкт-Петербурга» от 12.05.2023 № исх-06179/300). Возможность устройства очистных сооружений застройщику определить проектом и согласовать в установленном порядке с органами государственного надзора.

После определения правообладателя земельного участка – правообладателю земельного участка заключить в установленном порядке договоры о подключении (технологическом присоединении) с соответствующими организациями и получить технические условия.

При строительстве объекта обеспечить охранные зоны объектов инженерной инфраструктуры либо, в случае необходимости, предусмотреть их вынос в установленном порядке.

Срок действия данного заключения – 1 год.

**Заместитель  
председателя Комитета**



**И.В.Денисов**







ПРАВИТЕЛЬСТВО САНКТ-ПЕТЕРБУРГА  
ГОСУДАРСТВЕННОЕ  
УНИТАРНОЕ ПРЕДПРИЯТИЕ  
«ВОДОКАНАЛ САНКТ-ПЕТЕРБУРГА»  
(ГУП «Водоканал Санкт-Петербурга»)

ФИЛИАЛ  
«ЕДИНЫЙ РАСЧЕТНЫЙ ЦЕНТР»

Манчестерская ул., д. 1, Санкт-Петербург, 194156  
Телефон: (812) 702-12-98, факс (812) 438-47-94  
Email: erc@vodokanal.spb.ru

ОКПО 15239349 ОГРН 1027809256254  
ИНН/КПП 7830000426/780202002

Комитет по энергетике и инженерному  
обеспечению  
Начальнику Отдела анализа инженерной  
обеспеченности территорий

Рогову В.Н.

Новгородская ул., д. 20, лит. А,  
Санкт-Петербург, 191144

12.05.2023

№ исх-06179/300

На № 01-16-9020/23-7-1 от 10.05.2023

**Информация о возможности подключения  
(технологического присоединения) планируемого к строительству или  
реконструкции объекта капитального строительства к сетям холодного  
водоснабжения и водоотведения**

**Объект** Объект с видом разрешенного использования «Хранение автотранспорта» Санкт-Петербург, внутригородское муниципальное образование Санкт-Петербурга муниципальный округ Рыбачкое, Гудилловская улица, участок 3 (территория, ограниченная проектируемой магистралью 1, береговой линией Невы, границей базисного квартала 7231Б, Шлиссельбургским шоссе, Советским пр., проектируемой магистралью 3, проектируемой магистралью 5, береговой линией р. Славянка, в Невском районе; ОЗУ № 3)

**Кадастровый номер земельного участка** 78:12:0721202:1177

**Водоснабжение**  
Подача воды питьевого качества из системы коммунального водоснабжения (максимальная подключаемая нагрузка) общим расходом 3,10 м<sup>3</sup>/час (74,4 м<sup>3</sup>/сут), а также на нужды пожаротушения (в том числе из резервуаров запаса воды с установкой их на территории земельного участка заказчика в случае необходимости) возможна.  
Точка подключения на границе земельного участка.

**Водоотведение**  
Сброс бытовых сточных вод, а также поверхностных сточных вод с кровли и с прилегающей территории и дренажных вод может быть осуществлен самостоятельно в соответствии с требованиями законодательства Российской Федерации.

**Условия**  
Срок подключения объекта капитального строительства к сетям водоснабжения: не более 18 месяцев с даты заключения договора о подключении (технологическом присоединении) к централизованной системе холодного водоснабжения.

**Информация о плате за подключение**  
Плата за подключение определяется в соответствии с Основами ценообразования в сфере водоснабжения и водоотведения, утвержденными Постановлением Правительства Российской Федерации от 13.05.2013 № 406. Размер платы за подключение рассчитывается на основании тарифов, установленных распоряжением Комитета по тарифам Санкт-Петербурга от 19.12.2022 № 234-р «Об установлении тарифов за подключение (технологическое присоединение) к централизованным системам холодного водоснабжения и водоотведения государственного унитарного предприятия «Водоканал Санкт-Петербурга» на территории Санкт-Петербурга на 2023 год».

Руководитель по техническому обеспечению договоров  
технологического присоединения

А.Д. Титирез



ЛР. 05. 2023 № 29196-50/935  
На №1-16-9020/23-7-1 от 10.05.2023

О возможности технологического присоединения к электрическим сетям ПАО «Россети Ленэнерго»

Публичное акционерное общество  
«Россети Ленэнерго»  
197227, г. Санкт-Петербург,  
вн. тер. г. муниципальный округ Озеро Долгое,  
ул. Гаккелевская, д. 21, литера А  
тел. 8 (800) 220-0-220  
e-mail: office@lenenergo.ru  
www.rosseti-lenenergo.ru  
КПП 781401001; ОКТМО 40325000  
ИНН 7803002209; ОГРН 1027809170300

Начальнику отдела  
анализа инженерной  
обеспеченности территорий  
Комитета по энергетике  
и инженерному обеспечению  
Правительства  
Санкт-Петербурга

Рогову В.Н.

191144, Санкт-Петербург,  
ул. Новгородская, д. 20,  
литера А

[kenerg@keio.gov.spb.ru](mailto:kenerg@keio.gov.spb.ru)

### **Предварительное заключение о возможности технологического присоединения к электрическим сетям ПАО «Россети Ленэнерго»**

В ответ на Ваш запрос о выдаче предварительного заключения о возможности технологического присоединения мощности 250 кВт для электроснабжения объекта капитального строительства, планируемого к строительству на земельном участке по адресу: Санкт-Петербург, внутригородское муниципальное образование Санкт-Петербурга муниципальный округ Рыбацкое, Гудилловская улица, участок 3 (территория, ограниченная проектируемой магистралью 1, береговой линией Невы, границей базисного квартала 7231Б, Шлиссельбургским шоссе, Советским пр., проектируемой магистралью 3, проектируемой магистралью 5, береговой линией р. Славянка, в Невском районе; ОЗУ № 3), кадастровый номер 78:12:0721202:1177, сообщая следующее.

Технологическое присоединение к электрическим сетям ПАО «Россети Ленэнерго» возможно от распределительной сети ПС 110 кВ Усть-Славянка (ПС 80), открытой для технологического присоединения, при условии заключения договора об осуществлении

технологического присоединения не позднее, чем за 1 год до необходимого срока подключения.

Точка присоединения, сроки выполнения мероприятий по технологическому присоединению объекта, срок действия технических условий, стоимость услуг определяются договором об осуществлении технологического присоединения в соответствии с Правилами технологического присоединения энергопринимающих устройств потребителей электрической энергии, объектов по производству электрической энергии, а также объектов электросетевого хозяйства, принадлежащих сетевым организациям и иным лицам, к электрическим сетям, утвержденными Постановлением Правительства РФ от 27 декабря 2004 г. № 861.

Окончательная стоимость услуги по технологическому присоединению определяется в соответствии с размером платы, определяемым на основании решений, утверждаемых уполномоченным государственным органом в области регулирования тарифов на соответствующий финансовый год, действующих на дату заключения договора об осуществлении технологического присоединения.

Для технологического присоединения электроустановок к сетям ПАО «Россети Ленэнерго» предлагаю заявителю направить в адрес ПАО «Россети Ленэнерго» заявку и заключить договор об осуществлении технологического присоединения.

Срок действия настоящего предварительного заключения составляет 1 год с момента его выдачи.

Начальник департамента  
перспективного развития сети  
и инженерного обеспечения ТП



В.А. Лобанов

Поплавский Дмитрий Валерьевич  
493-91-39





ПРАВИТЕЛЬСТВО САНКТ-ПЕТЕРБУРГА

**КОМИТЕТ ПО ГОСУДАРСТВЕННОМУ  
КОНТРОЛЮ, ИСПОЛЬЗОВАНИЮ  
И ОХРАНЕ ПАМЯТНИКОВ  
ИСТОРИИ И КУЛЬТУРЫ  
(КГИОП)**

**СПб ГБУ «Управление инвестиций»**

пл. Ломоносова, д. 1, Санкт-Петербург, 191023  
Тел. (812) 417-43-03, Факс (812) 710-42-45  
E-mail: kgiop@gov.spb.ru  
<https://www.gov.spb.ru>, <http://kgiop.ru>

№01-45-1339/23-0-1 от 07.07.2023

На № 24292/23-0-0 от 05.07.2023

Индивидуальный реестровый номер  
инвестиционного проекта 461-07/3

КГИОП на запрос о необходимости предоставить информацию в отношении земельного участка, расположенного по адресу: Санкт-Петербург, внутригородское муниципальное образование Санкт-Петербурга муниципальный округ Рыбацкое, Гудиловская улица, участок 3 (территория, ограниченная проектируемой магистралью 1, береговой линией р. Невы, границей базисного квартала 7231Б, Шлиссельбургским шоссе, Советским пр., проектируемой магистралью 3, проектируемой магистралью 2, береговой линией р. Славянка, в Невском районе; ОЗУ № 3), кадастровый номер 78:12:0721202:1177, для размещения объекта с видом разрешенного использования «хранение автотранспорта», сообщает следующее.

На земельном участке отсутствуют объекты (выявленные объекты) культурного наследия (далее – ОКН). К земельному участку непосредственно не примыкают ОКН.

Согласно Федеральному закону от 25.06.2002 № 73-ФЗ «Об объектах культурного наследия (памятниках истории и культуры) народов Российской Федерации», на земельный участок, расположенный по вышеуказанному адресу, защитные зоны объектов культурного наследия не устанавливаются.

Согласно Закону Санкт-Петербурга от 19.01.2009 № 820-7 «О границах объединённых зон охраны объектов культурного наследия, расположенных на территории Санкт-Петербурга, режимах использования земель и требованиях к градостроительным регламентам в границах указанных зон», рассматриваемая территория расположена вне границ зон охраны объектов культурного наследия.

Согласно приказу Министерства Культуры РФ (далее – МК РФ) от 30.10.2020 № 1295 «Об утверждении предмета охраны, границ территории и требований к градостроительным регламентам в границах территории исторического поселения федерального значения город Санкт-Петербург», границы испрашиваемого земельного участка расположены вне территории исторического поселения, утвержденного вышеуказанным приказом МК РФ.

Вопросы согласования предоставления земельного участка по вышеуказанному адресу под испрашиваемые цели, согласование возможности проведения работ на земельном участке и рассмотрение вышеуказанной концепции к компетенции КГИОП не относятся.

**Начальник отдела  
сохранения исторической  
среды периферийных районов**

**ДОКУМЕНТ ПОДПИСАН  
ЭЛЕКТРОННОЙ ПОДПИСЬЮ**

Сертификат 00B0521B3B957EB8FAF950B8D1A19BA9ED  
Владелец **Богатырев Александр Александрович**  
Действителен с 01.06.2022 по 25.08.2023

**А.А. Богатырев**



ОБЩЕСТВО С ОГРАНИЧЕННОЙ ОТВЕТСТВЕННОСТЬЮ  
«ВОЗДУШНЫЕ ВОРОТА СЕВЕРНОЙ СТОЛИЦЫ»  
(ООО «ВОЗДУШНЫЕ ВОРОТА СЕВЕРНОЙ СТОЛИЦЫ»)  
ю/а и п/а Пулковское ш., д. 41, литера ЗИ, Санкт-Петербург, Россия,  
196140

Тел.: (812) 331-49-33, т/ф: (812) 331-47-48

<http://www.pulkovoairport.ru>

e-mail: [office@pulkovo-airport.com](mailto:office@pulkovo-airport.com)

ОГРН 1067746535944

ИНН/КПП 7703590927/785150001/781001001

р/с 40702810015000004412

Ф. ОПЕРУ Банка ВТБ (ПАО) в г. Санкт-Петербурге

г. Санкт-Петербург БИК044030704

к/с 30101810200000000704

в Северо-Западном ГУ Банка России

Заместителю директора по  
правовым вопросам СПб ГБУ  
«Управление инвестиций»

Голтеловой А.И.

11.10.2023 № 37.00.00.00-09/23/4451  
Н а № \_\_\_\_\_ 0 т \_\_\_\_\_

О возможности размещения объекта хранения автотранспорта

Уважаемая Анна Ивановна!

Комиссия по контролю за градостроительной деятельностью на территории аэродрома, приаэродромной территории и в районе аэродрома рассмотрев предоставленные данные по объекту хранения автотранспорта на участке: Санкт-Петербург, муниципальный округ Рыбацкое, территория Усть-Славянка, Гудиловская улица, участок 3 (территория, ограниченная проектируемой магистралью 1, береговой линией р. Невы, границей базисного квартала 7231Б, Шлиссельбургским шоссе, Советским пр., проектируемой магистралью 3, проектируемой магистралью 2, береговой линией р. Славянка, в Невском районе; ОЗУ №3), кадастровый номер 78:12:0721202:1177 (Далее – Объект), предварительно согласовывает размещение, при условии выполнения следующих требований по обеспечению безопасности полетов на аэродроме Санкт-Петербург(Пулково):

1. Рассматриваемый Объект расположен в пределах третьей, четвертой и пятой подзоны приаэродромной территории аэродрома Санкт-Петербург(Пулково).

2. Максимально допустимая высота сооружений на рассматриваемом земельном участке 80 м. в Балтийской системе высот (БСВ).

3. Строительно-монтажное оборудование, устанавливаемое на период строительства, не должно превышать абсолютной отметки 80 м. в БСВ, при этом должно быть обеспечено его ночное светоограждение.

4. Дневная маркировка и стационарное ночное светоограждение проектируемого сооружения не требуется.

5. В соответствии с утвержденным Актом об установлении ПАТ (приложение к Приказу №985-П), в четвертой подзоне запрещается размещать объекты, создающие помехи в работе наземных объектов средств и систем обслуживания воздушного движения, навигации, посадки и связи, предназначенных для организации воздушного движения и расположенных вне первой подзоны.

6. В соответствии с утвержденным Актом об установлении ПАТ (приложение к Приказу №985-П), в пятой подзоне запрещается размещать опасные производственные объекты, определенные Федеральным законом «О промышленной безопасности опасных производственных объектов», функционирование которых может повлиять на безопасность полетов воздушных судов.

7. До определения ограничений использования земельных участков в 7-й подзоне приаэродромной территории использование земельных участков в целях строительства,

реконструкции объектов капитального строительства осуществляется при наличии санитарно-эпидемиологического заключения федерального органа исполнительной власти, осуществляющего федеральный государственный санитарно-эпидемиологический надзор.

8. Данное заключение является предварительным. Окончательная экспертная оценка будет дана после предоставления следующих документов:

- Сопроводительное письмо;
- Топоъемка участка;
- Географические координаты поворотных точек участка проектирования;
- Разрез зданий на участке с высотными отметками.

9. Ранее выданный ответ № 31.00.00.00 – 09/23/4235 от 26.09.2023 г. считать недействительным.

Директор дирекции (транспорт и эксплуатации аэродрома)



О.Н. Мадуров







ПРАВИТЕЛЬСТВО САНКТ-ПЕТЕРБУРГА

**КОМИТЕТ ПО РАЗВИТИЮ  
ТРАНСПОРТНОЙ ИНФРАСТРУКТУРЫ  
САНКТ-ПЕТЕРБУРГА**

Караванная ул., 9, л. А, Санкт-Петербург, 191023  
тел. (812) 576-1200, факс (812) 710-6060  
E-mail: equip@gov.spb.ru  
<http://www.gov.spb.ru>

**Директору  
СПб ГБУ «Управление  
инвестиций»**

**Исаковой А.Н.**

№ \_\_\_\_\_  
№01-15-671/23-2-1 от 01.11.2023 \_\_\_\_\_

**Уважаемая Анна Николаевна!**

Рассмотрев Ваши обращения от 06.07.2023 № 24335/23-0-0 и от 05.10.2023 № 33030/23-0-0 о возможности реализации инвестиционного проекта (индивидуальный реестровый номер инвестиционного проекта 461-07/1) в целях размещения объекта с видом разрешенного использования «хранение автотранспорта» на земельном участке, расположенном по адресу: Санкт-Петербург, Гудилковская ул., участок 3, кадастровый номер 78:12:0721202:1177 (далее – Участок, Инвестиционный проект), сообщаю следующее.

Участок расположен в границах территории, на которую постановлением Правительства Санкт-Петербурга от 25.12.2018 № 992 утверждён проект планировки с проектом межевания территории, ограниченной проектируемой магистралью 1, береговой линией р. Невы, границей базисного квартала 7231Б, Шлиссельбургским ш., Советским пр., проектируемой магистралью 3, проектируемой магистралью 2, береговой линией р. Славянки, в Невском районе (далее – ДПТ).

В соответствии с ДПТ подключение Участка к УДС предусмотрено от перспективных внутриквартальных проездов проектируемой улицы № 3 и № 4, бокового проезда перспективной Южной широтной магистрали.

Строительство внутриквартальных проездов планируется за счет средств застройщиков территории.

В рамках компетенции считаю возможной реализацию Инвестиционного проекта.

**Временно исполняющий  
обязанности председателя  
Комитета**

ДОКУМЕНТ ПОДПИСАН  
ЭЛЕКТРОННОЙ ПОДПИСЬЮ

Сертификат 00FE0832B681DD73CAEB2F5FD5E2A8EA62  
Владелец Кузнецов Максим Геннадьевич  
Действителен с 22.05.2023 по 14.08.2024

**М.Г.Кузнецов**

**АКТ**  
обследования земельного участка

«21» декабря 2023 г.

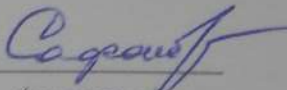
Сотрудником СПб ГКУ «Имущество Санкт-Петербурга» Сафоновым О.Ю.,  
проведено полевое обследование земельного участка:

1. Адрес: Невский район, внутригородское муниципальное образование Санкт-Петербурга  
муниципальный округ Рыбацкое, Гудиловская ул., участок 3
2. Площадь: 8096 кв. м.
3. Кадастровый номер: 78:12:0721202:1177
4. Цель использования: для строительства объекта хранения автотранспорта
5. Сведения об обременениях:  
Реквизиты договора аренды: \_\_\_\_\_ (при наличии)  
Арендатор: \_\_\_\_\_ (при наличии)

6. В результате полевого обследования земельного участка установлено:  
Земельный участок не используется, доступ не ограничен.

Приложение: Акт проверки с материалами фото фиксации.

Инспектор по земельным участкам  
отдела проведения проверок и обследований  
земельных участков и объектов нежилого фонда  
СПб ГКУ «Имущество Санкт-Петербурга»

  
(подпись)

Сафонов О.Ю.  
(ФИО)

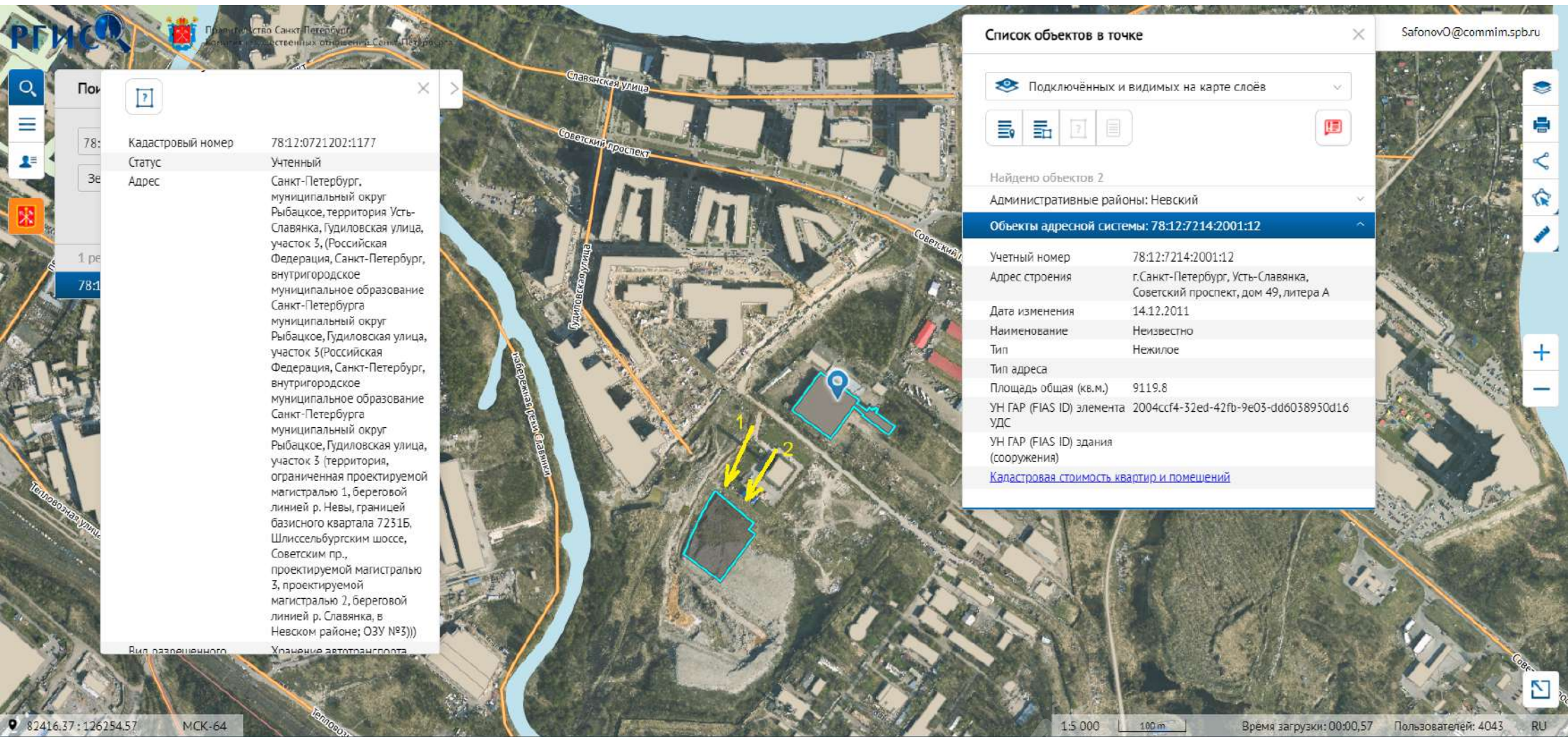
Акт согласован:  
И.о. начальника отдела проведения проверок и обследований  
земельных участков и объектов нежилого фонда  
СПб ГКУ «Имущество Санкт-Петербурга»

  
(подпись)

Ястребов Д.А.  
(ФИО)







Поиск

78:12:0721:202:1177

Статус: **Учетный**

Адрес: Санкт-Петербург, муниципальный округ Рыбацкое, территория Усть-Славянка, Гудилковская улица, участок 3, (Российская Федерация, Санкт-Петербург, внутригородское муниципальное образование Санкт-Петербурга муниципальный округ Рыбацкое, Гудилковская улица, участок 3 (Российская Федерация, Санкт-Петербург, внутригородское муниципальное образование Санкт-Петербурга муниципальный округ Рыбацкое, Гудилковская улица, участок 3 (территория, ограниченная проектируемой магистралью 1, береговой линией р. Невы, границей базисного квартала 7231Б, Шлиссельбургским шоссе, Советским пр., проектируемой магистралью 3, проектируемой магистралью 2, береговой линией р. Славянка, в Невском районе; ОЗУ №3))

Вид разрешенного использования: Хранение автотранспорта

Список объектов в точке

Подключённых и видимых на карте слоёв

Найдено объектов 2

Административные районы: Невский

**Объекты адресной системы: 78:12:7214:2001:12**

|  |   |
|--|---|
| Учетный номер  | 78:12:7214:2001:12  |
| Адрес строения   | г. Санкт-Петербург, Усть-Славянка, Советский проспект, дом 49, литера А |
| Дата изменения   | 14.12.2011  |
| Наименование   | Неизвестно  |
| Тип  | Нежилое   |
| Тип адреса   |   |
| Площадь общая (кв.м.)                                    | 9119.8  |
| УН ГАР (FIAS ID) элемента                                | 2004ccf4-32ed-42fb-9e03-dd6038950d16                                    |
| УН ГАР (FIAS ID) здания (сооружения)                     |   |
| <a href="#">Кадатровая стоимость квартир и помещений</a> |   |







