

ПРАВИТЕЛЬСТВО САНКТ- ПЕТЕРБУРГА
КОМИТЕТ ИМУЩЕСТВЕННЫХ ОТНОШЕНИЙ САНКТ-ПЕТЕРБУРГА

РЕШЕНИЕ

о проведении аукциона на право заключения договора аренды объекта нежилого фонда,
находящегося в государственной собственности Санкт-Петербурга

от 10 . 04 . 2024

№ 05-25-15020/24-00

В соответствии с распоряжением Комитета имущественных отношений Санкт-Петербурга от 31.07.2019 № 127-р «О проведении аукционов на право заключения договоров аренды объектов нежилого фонда, находящихся в государственной собственности Санкт-Петербурга»:

1. Провести торги в форме аукциона на право заключения договора аренды объекта нежилого фонда (далее – Аукцион), находящегося в государственной собственности Санкт-Петербурга (далее – Объект), расположенного по адресу: Санкт-Петербург, 5-я Красноармейская улица, дом 11/13, литера Б.

Район Санкт-Петербурга: Адмиралтейский

Кадастровый номер: 78:32:0001669:15

Этаж: 2

Общая площадь Объекта: 185,7 кв.м.

Входы: 1 отдельный со двора

Элементы благоустройства: электроснабжение, отопление, водоснабжение, канализация

Целевое назначение: нежилое

2. АО «Фонд имущества Санкт-Петербурга» обеспечить организацию Аукциона.

3. Проведение Аукциона осуществляется в электронной форме.

4. Установить, что:

4.1. Договор аренды Объекта заключается на 10 лет.

4.2. Начальная цена составляет: 1 331 320,56 (один миллион триста тридцать одна тысяча триста двадцать рублей 56 копеек) (без учета НДС).

5. Ограничения, обременения в отношении Объекта, определяемые в соответствии с заключениями уполномоченных исполнительных органов государственной власти и сведениями из Единого государственного реестра недвижимости:

Объект расположен в границах зон охраны и (или) защитных зон объектов культурного наследия на территории Санкт-Петербурга: единой зоне регулирования застройки и хозяйственной деятельности 2 (участок ОЗРЗ-2(32)).

6. Информация о наличии (отсутствии) перепланировок/переустройства Объекта, не согласованных в установленном порядке: отсутствуют.

7. Информация о наличии (отсутствии) технологического присоединения энергопринимающих устройств, необходимых для электроснабжения Объекта к электрическим сетям: 6,8 кВт.

8. Участниками Аукциона могут являться только физические лица, не являющиеся индивидуальными предпринимателями и применяющие специальный налоговый режим «Налог на профессиональный доход», субъекты малого и среднего предпринимательства, имеющие право на поддержку органами государственной власти и органами местного самоуправления в соответствии с частями 3 и 5 статьи 14 Федерального закона от 24.07.2007 № 209-ФЗ «О развитии малого и среднего предпринимательства в Российской Федерации», или организации, образующие инфраструктуру поддержки субъектов малого и среднего предпринимательства.

Заместитель
Комитета

председателя

ДОКУМЕНТ ПОДПИСАН
ЭЛЕКТРОННОЙ ПОДПИСЬЮ

Сертификат 30A938D147CAB513E536F99D7AA574DC
Владелец Федоров Кирилл Валентинович
Действителен с 15.06.2023 по 07.09.2024

К.В.Федоров



РАСЧЕТ

арендной платы за нежилое помещение

к договору аренды нежилого фонда

№68/ПЗ-093045 от 18.03.2024 г. по адресу:

198005, г. Санкт-Петербург, 5-я Красноармейская улица, д. 11/13, литера Б, помещение N 1 этаж

1. СПРАВОЧНЫЕ ДАННЫЕ

1.1. Наименование предприятия, арендующего данное помещение

ПУБЛИКАЦИЯ

1.2. Существующие ограничения на использование объекта

Офисное: нет Торговое: нет Промышленное: нет

1.3. Арендваемая площадь (м.кв.): 104.10

1.4. Занимаемые этажи: 1 этаж

Тех.этаж: нет;

1.5. Состояние помещения: нормальное

1.6. Вход в помещение: отдельный со двора

1.7. Тип здания: капитальное

1.8. Благоустройства: Водоснабжение: есть; Электроснабжение: есть;
Отопление: есть; Канализация: есть;

1.9. Коэффициент социальной значимости арендатора: 1.0

1.10. Расположение:

Зона: 1

Координата X: 113 593

Координата Y: 91 774

2. РАСЧЕТ АРЕНДНОЙ ПЛАТЫ

2.1. Расчетные коэффициенты

Базовая ставка	5 863.000
Арендный	0.700
Местоположения	1.122
Площади	0.968
Занимаемых этажей	1.000
Состояния помещения	1.000
Входа в помещение	0.970
Типа здания	1.000
Элементов благоустройства	
- водоснабжения	1.000
- канализации	1.000
- отопления	1.000
- электричества	1.000
Ставка арендной платы в РУБ. за м.кв. в год (без льгот):	4 323.723
Ставка арендной платы в РУБ. за м.кв. в год:	4 323.723

Индекс изменения размеров ставки арендной платы 1.758565110

Наилучшее использование: Офис

Арендная плата при наилучшем использовании:

Без льгот:

В год: 791 529.44 руб. в квартал: 197 882.36 руб. в месяц: 65 960.79 руб.

Средняя стоимость 1 кв.м. в год: 7 603.55 руб.



РАСЧЕТ

арендной платы за нежилое помещение

к договору аренды нежилого фонда

№68/ПЗ-093045 от 18.03.2024 г. по адресу:

198005, г.Санкт-Петербург, 5-я Красноармейская улица, д. 11/13, литера Б, помещение N 2 этаж

1. СПРАВОЧНЫЕ ДАННЫЕ

1.1. Наименование предприятия, арендующего данное помещение

ПУБЛИКАЦИЯ

1.2. Существующие ограничения на использование объекта

Офисное: нет Торговое: нет Промышленное: нет

1.3. Арендваемая площадь (м.кв.): 81.60

1.4. Занимаемые этажи: 2 этаж

Тех.этаж: нет;

1.5. Состояние помещения: нормальное

1.6. Вход в помещение: отдельный со двора

1.7. Тип здания: капитальное

1.8. Благоустройства: Водоснабжение: есть; Электроснабжение: есть;

Отопление: есть; Канализация: есть;

1.9. Коэффициент социальной значимости арендатора: 1.0

1.10. Расположение:

Зона: 1

Координата X: 113 593

Координата Y: 91 774

2. РАСЧЕТ АРЕНДНОЙ ПЛАТЫ

2.1. Расчетные коэффициенты

Базовая ставка	5 863.000
Арендный	0.700
Местоположения	1.122
Площади	0.968
Занимаемых этажей	0.870
Состояния помещения	1.000
Входа в помещение	0.970
Типа здания	1.000
Элементов благоустройства	
- водоснабжения	1.000
- канализации	1.000
- отопления	1.000
- электричества	1.000
Ставка арендной платы в РУБ. за м.кв. в год (без льгот):	3 761.639
Ставка арендной платы в РУБ. за м.кв. в год:	3 761.639

Индекс изменения размеров ставки арендной платы 1.758565110

Наилучшее использование: Офис

Арендная плата при наилучшем использовании:

Без льгот:

В год: 539 791.12 руб. в квартал: 134 947.78 руб. в месяц: 44 982.59руб.

Средняя стоимость 1 кв.м. в год: 6 615.09 руб.



Общая арендуемая площадь по договору: 185.70 (помещений: 2)

Количество объектов в расчете: 2

Арендная плата при наилучшем использовании:


Без льгот:

В год: 1 331 320.56 руб. в квартал: 332 830.14 руб. в месяц: 110 943.38 руб.

С учетом коэффициента социальной значимости:

В год: 1 331 320.56 руб. в квартал: 332 830.14 руб. в месяц: 110 943.38 руб.

Средняя стоимость 1 кв.м. в год: 7 169.20 руб.

Дата расчета: 18.03.2024 Исполнитель: 

Попова П.В.



СПРАВКА ДЛЯ РАСЧЕТА АРЕНДНОЙ ПЛАТЫ



1. Сведения об объекте.

Адрес объекта:

Район	Адмиралтейский	Улица	5-я Красноармейская улица	
Номер дома	11/13	Корпус	Литера	Б

Описательный адрес (угловых и сквозных строений):

улица Егорова, дом 13; 5-я Красноармейская улица, дом 11

Тип здания:

Капитальное
 Капитальное деревянное

Тип объекта аренды:

здание
 сооружение
 помещение(я)

часть здания
 часть сооружения
 часть(и) помещения(й)

Номер объекта учета *:

Номер помещения(й) (части(ей)), сдаваемого(ых) в аренду **:

--	--

Занимаемые этажи:

1-й этаж
 2-й этаж (с лифтом)
 2-й этаж (без лифта)
 Выше 2-го (с лифтом)
 Выше 2-го (без лифта)
 Подвал (с заглублением до 1.5 м включительно)
 Подвал (с заглублением более 1.5 м)
 Цоколь (с заглублением до 0.5 м включительно)
 Цоколь (с заглублением более 0.5 м)

Элементы благоустройства здания:

Электроснабжение
 Водоснабжение
 Отопление
 Канализация

Элементы благоустройства объекта учета *:

Электроснабжение
 Водоснабжение
 Отопление
 Канализация

Элементы благоустройства объекта аренды **:

Электроснабжение
 Отопление
 Водоснабжение
 Канализация

Технический этаж

Входы в помещение:	Количество:	Номера по ситуационному плану:
С улицы отдельных:		
С улицы общих:		
Со двора отдельных:	1	1
Со двора общих:		
Через проходную:		

Площадь здания (кв. м):

(заполняется при учете ПОН)

185.7

Общая площадь объекта учета (кв. м):

Площадь помещения(й) (части(ей)), сдаваемого в аренду на занимаемом этаже (кв.м):

104.1

Коэффициент потребительских качеств ***:

Общая площадь помещения(й) (части(ей)), сдаваемого(ых) в аренду на занимаемом этаже,

с учетом коэффициента потребительских качеств ***(кв. м):

Площадь объекта аренды (кв.м):

185.7

Примечание:

Площадь объекта учета по сведениям Единого государственного реестра недвижимости: 185.7 кв.м

В 2012 году (с учетом последующих корректировок, при наличии) в филиал ФГБУ «ФКП Росреестра» по Санкт-Петербургу сведения о помещении были переданы для включения в Государственный кадастр недвижимости (с 01.01.2017 - Единый государственный реестр недвижимости) – верно/неверно (ненужное зачеркнуть)

Сведения о перепланировке и т.д.

Характеристики объекта аренды указаны согласно Выписке из ЕГРН №КУВИ-001/2023-242162461 от 25.10.2023.

Элементы благоустройства объекта аренды и тип входа в объект аренды указаны по состоянию на 20.11.2023.

* не заполняется при учете первичного объекта недвижимости

** не заполняется, если объектом аренды является здание, сооружение

*** не заполняется, если объект аренды соответствует объекту учета

СПРАВКА ДЛЯ РАСЧЕТА АРЕНДНОЙ ПЛАТЫ



1. Сведения об объекте.

Адрес объекта:

Район	Адмиралтейский	Улица	5-я Красноармейская улица	
Номер дома	11/13	Корпус	Литера	Б

Описательный адрес (угловых и сквозных строений):

улица Егорова, дом 13; 5-я Красноармейская улица, дом 11

Тип здания:

Капитальное
 Капитальное деревянное

Тип объекта аренды:

здание
 сооружение
 помещение(я)

часть здания
 часть сооружения
 часть(и) помещения(й)

Номер объекта учета *:

Номер помещения(й) (части(ей)), сдаваемого(ых) в аренду **: _____

Занимаемые этажи:

<input type="checkbox"/>	1-й этаж
<input type="checkbox"/>	2-й этаж (с лифтом)
<input checked="" type="checkbox"/>	2-й этаж (без лифта)
<input type="checkbox"/>	Выше 2-го (с лифтом)
<input type="checkbox"/>	Выше 2-го (без лифта)
<input type="checkbox"/>	Подвал (с заглублением до 1.5 м включительно)
<input type="checkbox"/>	Подвал (с заглублением более 1.5 м)
<input type="checkbox"/>	Цоколь (с заглублением до 0.5 м включительно)
<input type="checkbox"/>	Цоколь (с заглублением более 0.5 м)

Элементы благоустройства здания:

Электроснабжение
 Водоснабжение
 Отопление
 Канализация

Элементы благоустройства объекта учета *:

Электроснабжение
 Водоснабжение
 Отопление
 Канализация

Элементы благоустройства объекта аренды **: _____

Электроснабжение Водоснабжение
 Отопление Канализация

Технический этаж

Входы в помещение:

Входы в помещение:	Количество:	Номера по ситуационному плану:
С улицы отдельных:		
С улицы общих:		
Со двора отдельных:	1	1
Со двора общих:		
Через проходную:		

Площадь здания (кв. м):

185.7

(заполняется при учете ПОН)

Общая площадь объекта учета (кв. м):

81.6

Площадь помещения(й) (части(ей)), сдаваемого в аренду на занимаемом этаже (кв.м):

Коэффициент потребительских качеств ***:

Общая площадь помещения(й) (части(ей)), сдаваемого(ых) в аренду на занимаемом этаже,

с учетом коэффициента потребительских качеств ***(кв. м):

Площадь объекта аренды (кв.м):

185.7

Примечание:

Площадь объекта учета по сведениям Единого государственного реестра недвижимости: 185.7 кв.м

В 2012 году (С учетом последующих корректировок, при наличии) в филиал ФГБУ «ФКП Росреестра» по Санкт-Петербургу сведения о помещении были переданы для включения в Государственный кадастр недвижимости (с 01.01.2017 - Единый государственный реестр недвижимости) – верно/неверно (ненужное зачеркнуть)

Сведения о перепланировке и т.д.

Характеристики объекта аренды указаны согласно Выписке из ЕГРН №КУВИ-001/2023-242162461 от 25.10.2023.

Элементы благоустройства объекта аренды и тип входа в объект аренды указаны по состоянию на 20.11.2023.

Площадь здания (кв. м) _____

Площадь объекта учета (кв. м) _____

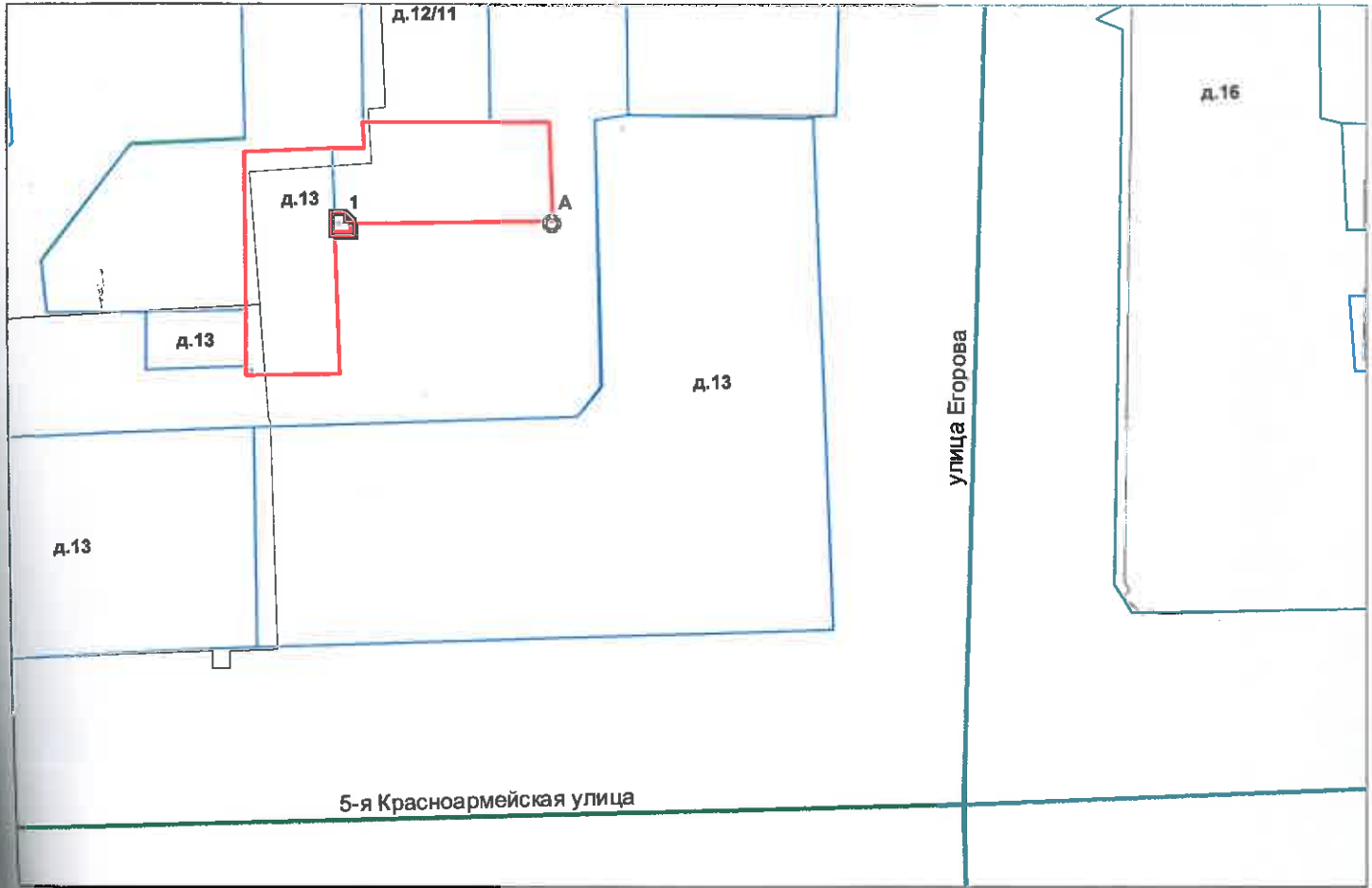
Площадь помещения(й) (части(ей)), сдаваемого(ых) в аренду на занимаемом этаже (кв.м) _____

Коэффициент потребительских качеств *** _____

Общая площадь помещения(й) (части(ей)), сдаваемого(ых) в аренду на занимаемом этаже, с учетом коэффициента потребительских качеств ***(кв. м) _____

Площадь объекта аренды (кв.м) _____

2. Схема расположения входов.



— - границы строения

Дополнительные сведения о строении: _____

3. Ведомость координат центров входов.

№ п/п	Характерная точка	№ вх.	Координаты центра входа		Примечание
			X, м	Y, м	
1	A	1	113593.22	91774.81	

Исполнитель: Киселева М.Н.

Специалист ПИБ Центральное

Управления кадастровой

деятельности:

20 ноября 2023 года

В.Б. Митичева



Район:

Адмиралтейский



Всего пронумеровано и
прошнуровано 5 листа(ов)
20.11 2023г.
Начальник ЦИБ Центральное
департамент кадастровой
деятельности
В.Б. Митичева



Филиал публично-правовой компании "Роскадастр" по Санкт-Петербургу
полное наименование органа регистрации прав

Выписка из Единого государственного реестра недвижимости об основных характеристиках и зарегистрированных правах на объект недвижимости

Сведения об основных характеристиках объекта недвижимости

На основании запроса от 12.03.2024, поступившего на рассмотрение 12.03.2024, сообщаем, что согласно записям Единого государственного реестра недвижимости:

Раздел 1 Лист 1

Здание			
вид объекта недвижимости			
Лист № 1 раздела 1	Всего листов раздела 1: 1	Всего разделов: 4	Всего листов выписки: 5
12.03.2024г. № КУВИ-001/2024-71408592			
Кадастровый номер:	78:32:0001669:15		
Номер кадастрового квартала:	78:32:0001669		
Дата присвоения кадастрового номера:	29.08.2012		
Ранее присвоенный государственный учетный номер:	Инвентарный номер б/н; Кадастровый номер 78:1669:0:7; Инвентарный номер б/н; Кадастровый номер 78:1669:0:7 29.08.2012		
Местоположение:	г.Санкт-Петербург, 5-я Красноармейская улица, дом 11/13, литера Б		
Площадь, м2:	185.7		
Назначение:	Нежилое		
Наименование:	Нежилое здание		
Количество этажей, в том числе подземных этажей:	2, в том числе подземных 0		
Год ввода в эксплуатацию по завершении строительства:	1859		
Год завершения строительства:	данные отсутствуют		
Кадастровая стоимость, руб:	2177101.87		
Кадастровые номера иных объектов недвижимости, в пределах которых расположен объект недвижимости:	данные отсутствуют		
Кадастровые номера помещений, машино-мест, расположенных в здании или сооружении:	78:32:0001669:327		
Виды разрешенного использования:	данные отсутствуют		
Статус записи об объекте недвижимости:	Сведения об объекте недвижимости имеют статус "актуальные, ранее учтенные"		
Особые отметки:	Сведения, необходимые для заполнения раздела: 4 - Описание местоположения объекта недвижимости, отсутствуют.		
Получатель выписки:	Попова Полина Владимировна, действующий(ая) на основании документа "" САНКТ-ПЕТЕРБУРГСКОЕ ГОСУДАРСТВЕННОЕ КАЗЕННОЕ УЧРЕЖДЕНИЕ "ИМУЩЕСТВО САНКТ-ПЕТЕРБУРГА"		



ДОКУМЕНТ ПОДПИСАН
ЭЛЕКТРОННОЙ ПОДПИСЬЮ

Сертификат: 00ВВ056В7401СВ38D2В3576АСDС8425108

Владелец: ФЕДЕРАЛЬНАЯ СЛУЖБА ГОСУДАРСТВЕННОЙ
РЕГИСТРАЦИИ, КАДАСТРА И КАРТОГРАФИИ
Действителен: с 27.06.2023 по 19.09.2024

полное наименование должности

инициалы, фамилия

Выписка из Единого государственного реестра недвижимости об основных характеристиках и зарегистрированных правах на объект недвижимости

Сведения о зарегистрированных правах

Здание			
вид объекта недвижимости			
Лист № 1 раздела 2	Всего листов раздела 2: 1	Всего разделов: 4	Всего листов выписки: 5
12.03.2024г. № КУВИ-001/2024-71408592			
Кадастровый номер:		78:32:0001669:15	

1	Правообладатель (правообладатели):	1.1	Санкт-Петербург
	Сведения о возможности предоставления третьим лицам персональных данных физического лица:	1.1.1	данные отсутствуют
2	Вид, номер, дата и время государственной регистрации права:	2.1	Собственность 78-01-2/2000-163.1 18.10.2000 00:00:00
4	Сведения об осуществлении государственной регистрации сделки, права, ограничения права без необходимого в силу закона согласия третьего лица, органа:	4.1	данные отсутствуют
5	Ограничение прав и обременение объекта недвижимости:	не зарегистрировано	
6	Заявленные в судебном порядке права требования:	данные отсутствуют	
7	Сведения о возражении в отношении зарегистрированного права:	данные отсутствуют	
8	Сведения о возможности предоставления третьим лицам персональных данных физического лица	данные отсутствуют	
9	Сведения о наличии решения об изъятии объекта недвижимости для государственных и муниципальных нужд:	данные отсутствуют	
10	Сведения о невозможности государственной регистрации без личного участия правообладателя или его законного представителя:	данные отсутствуют	
11	Правопритязания и сведения о наличии поступивших, но не рассмотренных заявлений о проведении государственной регистрации права (перехода, прекращения права), ограничения права или обременения объекта недвижимости, сделки в отношении объекта недвижимости:	отсутствуют	

полное наименование должности	 ДОКУМЕНТ ПОДПИСАН ЭЛЕКТРОННОЙ ПОДПИСЬЮ Сертификат: 00BV056B7401CB38D2B3576ACDC8425108 Владелец: ФЕДЕРАЛЬНАЯ СЛУЖБА ГОСУДАРСТВЕННОЙ РЕГИСТРАЦИИ, КАДАСТРА И КАРТОГРАФИИ Действителен: с 27.06.2023 по 19.09.2024	инициалы, фамилия
-------------------------------	---	-------------------

Выписка из Единого государственного реестра недвижимости об основных характеристиках и зарегистрированных правах на объект недвижимости

Описание местоположения объекта недвижимости

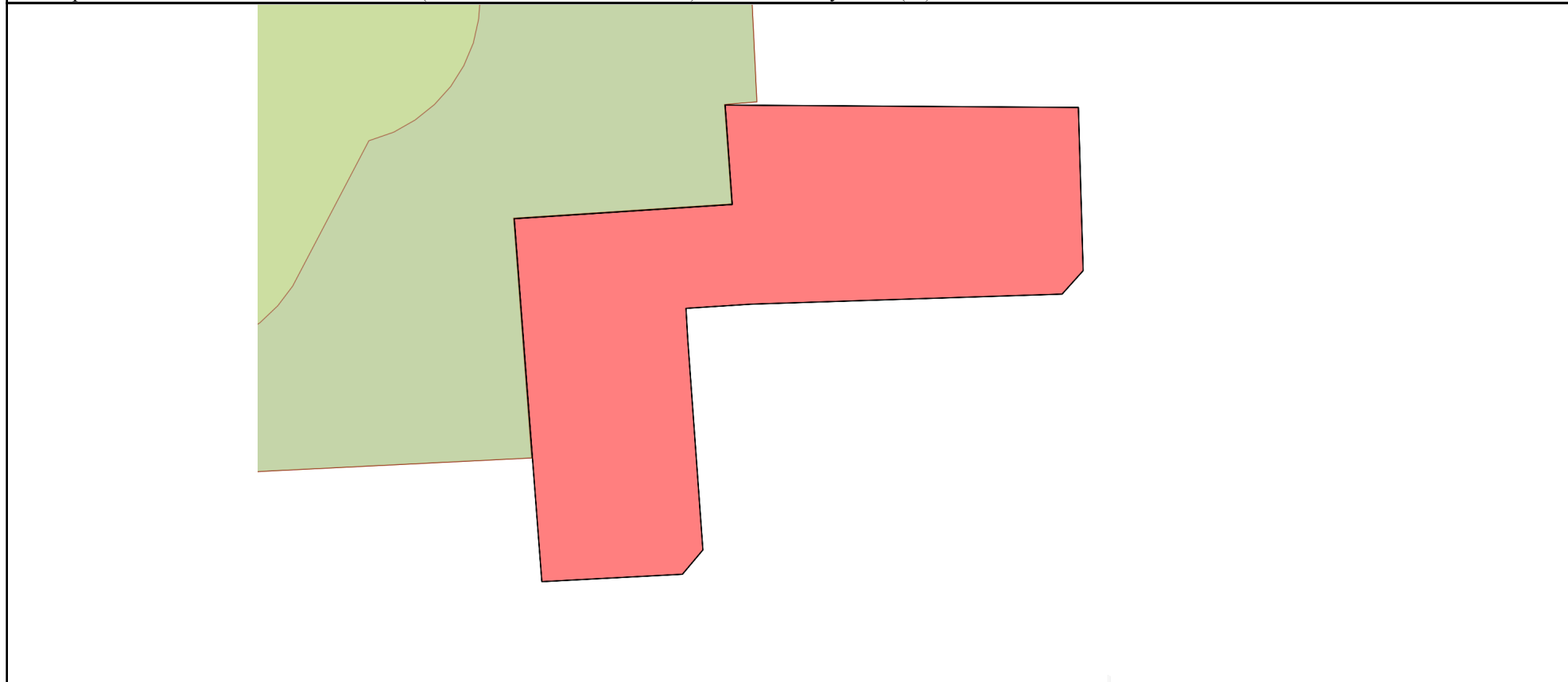
Здание			
вид объекта недвижимости			

Лист № 1 раздела 4	Всего листов раздела 4: 1	Всего разделов: 4	Всего листов выписки: 5
--------------------	---------------------------	-------------------	-------------------------

12.03.2024г. № КУВИ-001/2024-71408592

Кадастровый номер: 78:32:0001669:15

Схема расположения объекта недвижимости (части объекта недвижимости) на земельном участке(ах)

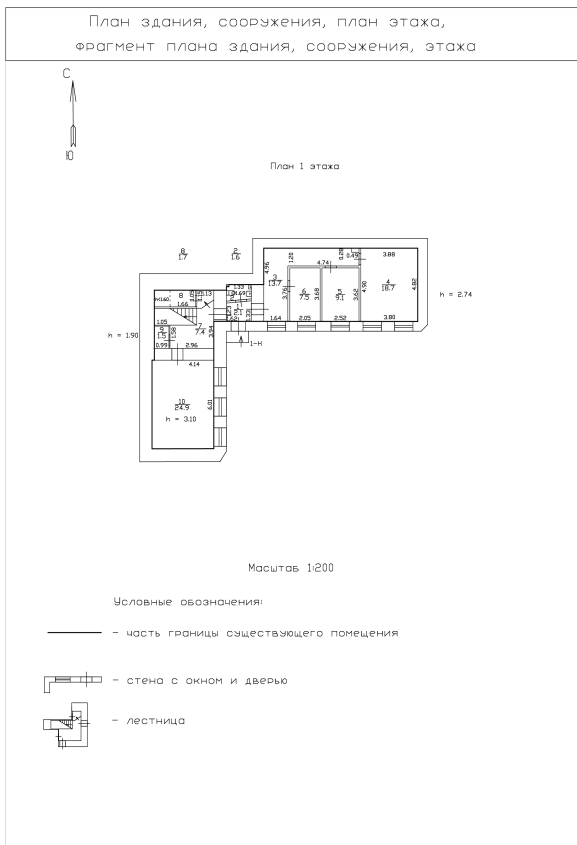


Масштаб 1:200 Условные обозначения:

полное наименование должности	 ДОКУМЕНТ ПОДПИСАН ЭЛЕКТРОННОЙ ПОДПИСЬЮ	инициалы, фамилия
	Сертификат: 00ВВ056В7401СВ38D2В3576АСDС8425108 Владелец: ФЕДЕРАЛЬНАЯ СЛУЖБА ГОСУДАРСТВЕННОЙ РЕГИСТРАЦИИ, КАДАСТРА И КАРТОГРАФИИ Действителен: с 27.06.2023 по 19.09.2024	

Выписка из Единого государственного реестра недвижимости об основных характеристиках и зарегистрированных правах на объект недвижимости
 План расположения помещения, машино-места на этаже (плане этажа)

Здание			
вид объекта недвижимости			
Лист № 1 раздела 5	Всего листов раздела 5: 2	Всего разделов: 4	Всего листов выписки: 5
12.03.2024г. № КУВИ-001/2024-71408592			
Кадастровый номер: 78:32:0001669:15		Номер этажа (этажей): 1	



Масштаб 1:200



ДОКУМЕНТ ПОДПИСАН
ЭЛЕКТРОННОЙ ПОДПИСЬЮ

Сертификат: 00ВВ056В7401СВ38D2В3576АСDC8425108
 Владелец: ФЕДЕРАЛЬНАЯ СЛУЖБА ГОСУДАРСТВЕННОЙ
 РЕГИСТРАЦИИ, КАДАСТРА И КАРТОГРАФИИ
 Действителен: с 27.06.2023 по 19.09.2024

ПОЛНОЕ НАИМЕНОВАНИЕ ДОЛЖНОСТИ		инициалы, фамилия
-------------------------------	--	-------------------

Здание

вид объекта недвижимости

Лист № 2 раздела 5

Всего листов раздела 5: 2

Всего разделов: 4

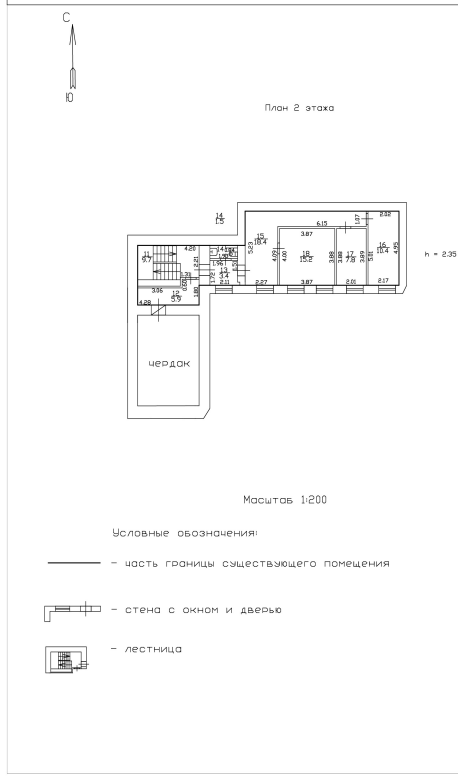
Всего листов выписки: 5

12.03.2024г. № КУВИ-001/2024-71408592

Кадастровый номер: 78:32:0001669:15

Номер этажа (этажей): 2

План здания, сооружения, план этажа,
фрагмент плана здания, сооружения, этажа



Масштаб 1:200



ДОКУМЕНТ ПОДПИСАН
ЭЛЕКТРОННОЙ ПОДПИСЬЮ

Сертификат: 00ВВ056В7401СВ38D2В3576АСDC8425108

Владелец: ФЕДЕРАЛЬНАЯ СЛУЖБА ГОСУДАРСТВЕННОЙ
РЕГИСТРАЦИИ, КАДАСТРА И КАРТОГРАФИИ
Действителен: с 27.06.2023 по 19.09.2024

полное наименование должности

инициалы, фамилия



ПРАВИТЕЛЬСТВО САНКТ-ПЕТЕРБУРГА

КОМИТЕТ ПО ГОСУДАРСТВЕННОМУ
КОНТРОЛЮ, ИСПОЛЬЗОВАНИЮ
И ОХРАНЕ ПАМЯТНИКОВ ИСТОРИИ
И КУЛЬТУРЫ

САНКТ-ПЕТЕРБУРГСКОЕ
ГОСУДАРСТВЕННОЕ КАЗЕННОЕ
УЧРЕЖДЕНИЕ
"ЦЕНТР ИНФОРМАЦИОННОГО
ОБЕСПЕЧЕНИЯ ОХРАНЫ ОБЪЕКТОВ
КУЛЬТУРНОГО НАСЛЕДИЯ"
(СПб ГКУ ЦИОООКН)

ул. Зодчего Росси, д. 1-3, Санкт-Петербург, 191011
тел. (812) 417-2232
<http://cioookn.kgiop.gov.spb.ru>

Заместителю директора ИСПБ СПб
ГКУ «Имущество Санкт-Петербурга»

Очкивской О.С.

№01-43-1208/24-0-1 от 24.01.2024

№ 01-43-1208/24-0-0 от 23.01.2024

На № 04-07-1105/24-0-0 от 22.01.2024

На Ваше обращение сообщаем, что объект по адресу: **г. Санкт-Петербург, 5-я Красноармейская улица, дом 11/13, литера Б** не относится к числу объектов (выявленных объектов) культурного наследия.

Объект расположен в границах зон охраны и (или) защитных зон объектов культурного наследия на территории Санкт-Петербурга: единой зоне регулирования застройки и хозяйственной деятельности 2 (участок ОЗРЗ-2(32)).

Требования по сохранению исторических зданий* и режим использования земель в границах зон охраны объектов культурного наследия на территории Санкт-Петербурга установлен Законом Санкт-Петербурга от 19.01.2009 N 820-7 (в редакции, вступившей в силу 16.04.2023) "О границах объединенных зон охраны объектов культурного наследия, расположенных на территории Санкт-Петербурга, режимах использования земель и требованиях к градостроительным регламентам в границах указанных зон".

*Исторические здания - здания (строения, сооружения) различных исторических периодов не состоящие на государственной охране как объекты культурного наследия: в центральных районах - построенные до 1917 г.: в остальных районах - до 1957 г. и деревянные 1-2 этажные здания, построенные до 1917 г. (год постройки включительно).

В соответствии с п.1 статьи 34.1. Федерального закона от 25.06.2002 № 73-ФЗ "Защитными зонами объектов культурного наследия являются территории, которые прилегают к включенным в реестр памятникам и ансамблям (за исключением указанных в пункте 2 настоящей статьи объектов культурного наследия) и в границах которых в целях обеспечения сохранности объектов культурного наследия и композиционно-видовых связей (панорам) запрещаются строительство объектов капитального строительства и их реконструкция, связанная с изменением их параметров (высоты, количества этажей, площади), за исключением строительства и реконструкции линейных объектов".

**Начальник отдела информации об
объектах культурного наследия и
режимах зон охраны**

ДОКУМЕНТ ПОДПИСАН
ЭЛЕКТРОННОЙ ПОДПИСЬЮ

Сертификат 0089D64633FBC4DEC870F76DC4FBFA084
Владелец Коробкова Елена Валентиновна
Действителен с 18.12.2023 по 12.03.2025

Е.В. Коробкова

Сырцова Е.П.
(812) 417-43-46

Перепланировка/переустройство: не выявлены.

Иные лица, использующие Объект: отсутствуют.

Подключение к сетям инженерного обеспечения (при наличии):

электроснабжения

водоснабжения/водоотведения

(указывается основание подключения (при наличии))**

(указывается основание подключения (при наличии))**

газоснабжения

теплоснабжения

(указывается основание подключения(при наличии))**

(указывается основание подключения(при наличии))**

Применение контрольно-кассовой техники на Объекте:

применяется

не применяется

Дополнительная информация:

Доступ на Объект предоставлен представителем Санкт-Петербургского государственного казенного учреждения «Жилищное агентство Адмиралтейского района Санкт-Петербурга».

Выявленные нарушения: отсутствуют.

Приложение:

Фототаблица

Копии документов технического учета

Иное: -

Ведущий специалист

(должность лица, проводившего обследование)

(подпись)

/ Тюляндина И.В. /

(фамилия, имя, отчество)

Главный специалист

(должность лица, проводившего обследование)

(подпись)

/ Марков Д.С. /

(фамилия, имя, отчество)


Копия акта получена***

(ФИО правообладателя (пользователя) Объекта, его уполномоченного представителя (при наличии документов, подтверждающих полномочия))

*В соответствии с классификацией состояния объектов, указанных в постановлении Правительства Санкт-Петербурга от 21.12.2005 № 1958 «О порядке определения базовых ставок и коэффициентов, применяемых при расчете арендной платы за объекты нежилого фонда, арендодателем которых является Санкт-Петербург»

**Указывается на основании документов, представленных пользователем Объекта

***Предоставляется по письменному запросу правообладателя (пользователя) Объекта, его уполномоченного представителя



ФОТОТАБЛИЦА




Ответственные за проведение обследования:






/ Тюляндина И.В. /

/ Марков Д.С. /






Ответственные за проведение обследования:







/ Тюляндина И.В. /

/ Марков Д.С. /





Ответственные за проведение обследования:





/ Тюляндина И.В. /

/ Марков Д.С. /






Фото 7



Описание: Вид внутри Объекта

Фото 8



Описание: Вид внутри Объекта


Ответственные за проведение обследования:






/ Тюляндина И.В. /

/ Марков Д.С. /





Ответственные за проведение обследования:





/ Тюляндина И.В. /

/ Марков Д.С. /






Фото 11



Описание: Вид внутри Объекта

Фото 12



Описание: Вид внутри Объекта

Ответственные за проведение обследования:






/ Тюляндина И.В. /

/ Марков Д.С. /





Ответственные за проведение обследования:





/ Тюляндина И.В. /

/ Марков Д.С. /




Фото 15



Описание: Вид внутри Объекта

Фото 16



Описание: Вид внутри Объекта

Ответственные за проведение обследования:





/ Тюляндина И.В. /

/ Марков Д.С. /




Фото 17



Описание: Вид внутри Объекта

Фото 18



Описание: Вид внутри Объекта

Ответственные за проведение обследования:






/ Тюляндина И.В. /

/ Марков Д.С. /




Фото 19



Описание: Вид внутри Объекта

Фото 20



Описание: Вид внутри Объекта


Ответственные за проведение обследования:





/ Тюляндина И.В. /

/ Марков Д.С. /



ФОТОТАБЛИЦА

Фото 1	
Описание:	Вид на Объект

Фото 2	
Описание:	Вход на Объект

Ответственные за проведение обследования: _____ / Тюляндина И.В. /

_____ / Марков Д.С. /





Фото 3	 A photograph showing an interior view of a room. On the left, a white door is partially open. In the center, a wooden door is open, revealing a bathroom with a white sink and tiled walls. On the right, another wooden door is closed. The floor is covered with dark brown tiles, and a dark mat is placed near the right door.
Описание:	Вид внутри Объекта

Фото 4	 A photograph showing an interior view of a room. A wooden door is open, leading to a room with a light-colored wall and a white door. The floor is covered with a light-colored carpet.
Описание:	Вид внутри Объекта

Ответственные за проведение обследования: _____ / Тюляндина И.В. /

_____ / Марков Д.С. /





Ответственные за проведение обследования:

_____ / Тюляндина И.В. /

_____ / Марков Д.С. /




Фото 7	
Описание:	Вид внутри Объекта

Фото 8	
Описание:	Вид внутри Объекта

Ответственные за проведение обследования: _____ / Тюляндина И.В. /

_____ / Марков Д.С. /




Фото 9	 A photograph showing an empty room with light-colored walls and a dark floor. Two windows with white frames and decorative glass are visible on the right wall. A white radiator is mounted on the left wall. A yellow line is drawn on the floor.
Описание:	Вид внутри Объекта

Фото 10	 A photograph showing a staircase with dark grey steps and a yellow wall. A doorway is visible on the right, leading to another room with a wooden door and a black bag on the floor.
Описание:	Вид внутри Объекта

Ответственные за проведение обследования:

_____ / Тюляндина И.В. /

_____ / Марков Д.С. /




Фото 11	
Описание:	Вид внутри Объекта

Фото 12	
Описание:	Вид внутри Объекта

Ответственные за проведение обследования: _____ / Тюляндина И.В. /

_____ / Марков Д.С. /





Фото 13	
Описание:	Вид внутри Объекта

Фото 14	
Описание:	Вид внутри Объекта

Ответственные за проведение обследования: _____ / Тюляндина И.В. /

_____ / Марков Д.С. /





Ответственные за проведение обследования: _____ / Тюляндина И.В. /

_____ / Марков Д.С. /




Фото 17	
Описание:	Вид внутри Объекта

Фото 18	
Описание:	Вид внутри Объекта

Ответственные за проведение обследования: _____ / Тюляндина И.В. /

_____ / Марков Д.С. /





Фото 19	
Описание:	Вид внутри Объекта

Фото 20	
Описание:	Вид внутри Объекта

Ответственные за проведение обследования: _____ / Тюляндина И.В. /

_____ / Марков Д.С. /





МЧС РОССИИ

**ГЛАВНОЕ УПРАВЛЕНИЕ
МИНИСТЕРСТВА РОССИЙСКОЙ ФЕДЕРАЦИИ
ПО ДЕЛАМ ГРАЖДАНСКОЙ ОБОРОНЫ,
ЧРЕЗВЫЧАЙНЫМ СИТУАЦИЯМ И ЛИКВИДАЦИИ
ПОСЛЕДСТВИЙ СТИХИЙНЫХ БЕДСТВИЙ
ПО Г. САНКТ-ПЕТЕРБУРГУ
(Главное управление МЧС России
по г. Санкт-Петербургу)**

ул. Большая Морская, д. 40, лит. А
г. Санкт-Петербург, 190031
тел. (812) 718-25-05, факс (812) 571-53-34

14.02.2024 № 217-136-350

На № 04-21-1138/24-0-0 от 23.01.2024

20.02.2024

СПб ГКУ «Имущество
Санкт-Петербурга»

Заместителю директора

Очкивской О.С.

ул. Новгородская, д. 20, лит. А,
Санкт-Петербург, 191124

О предоставлении учетных данных

Уважаемая Ольга Сергеевна!

Главное управление МЧС России по г. Санкт-Петербургу на Ваш запрос сообщает, что по итогам инвентаризации защитных сооружений гражданской обороны 2018 года, проведенной в соответствии с Постановлением Правительства Санкт-Петербурга от 01.08.2018 № 630, объект недвижимости, расположенный по адресу: Санкт-Петербург, 5-я Красноармейская ул., д. 11/13, лит. Б, не является защитным сооружением гражданской обороны.

Врио начальника Главного управления

Д.Ю. Легенький

Петроченков Сергей Владимирович
8 (812) 247-09-95

СПб ГКУ «Имущество СПб»
№ 04-21-8645/24-0-0
от 20.02.2024





ОАО "Ленэнерго"
 ОСУЩЕСТВЛЕНО С 1988 ГОДА
 № 187480
 Карошине

**ОТКРЫТОЕ АКЦИОНЕРНОЕ ОБЩЕСТВО
 ЭНЕРГЕТИКИ И ЭЛЕКТРИФИКАЦИИ «ЛЕНЭНЕРГО»**

площадь Конституции, д. 1, Санкт-Петербург, 196247

тел.: 8 (800) 700-14-71, факс: 8 (812) 494-32-54, e-mail: office@lenenergo.ru, горячая линия: 8 (812) 494-31-71

А К Т

об осуществлении технологического присоединения

№ 14-33371

от "02" 07 20 16 г.

Открытое акционерное общество энергетики и электрификации «Ленэнерго»,
 (полное наименование сетевой организации)

именуемое в дальнейшем сетевой организацией, в лице

Представителя ОАО «Ленэнерго» Китаевой Снежаны Юрьевны,

(должность, Ф.И.О. лица – представителя сетевой организации)

действующего на основании

доверенности № 174-15 от 13.05.2015 г.
 (устава, доверенности, иных документов)

с одной стороны, и

Комитет по управлению городским имуществом

(полное наименование заявителя – юридического лица, Ф.И.О. заявителя – физического лица)

именуемый в дальнейшем заявителем с другой стороны, вместе именуемые сторонами, оформили и подписали настоящий акт о нижеследующем.

Характеристики выполненного присоединения:

максимальная мощность: **6,8 (шесть целых восемь десятых) кВт**, с учетом опосредованно присоединенных энергопринимающих устройств субабонентов

Энергопринимающие устройства заявителя: **ВРУ объекта в совокупности с питающей, распределительной и групповой сетями**

№ объекта	Наименование объекта	Адрес объекта
1	Нежилое здание	г. Санкт-Петербург, ул. 5-я Красноармейская, д. 11/13, лит. Б, площадь 158,2 кв.м.





**ОТКРЫТОЕ АКЦИОНЕРНОЕ ОБЩЕСТВО
ЭНЕРГЕТИКИ И ЭЛЕКТРИФИКАЦИИ «ЛЕНЭНЕРГО»**

площадь Конституции, д. 1, Санкт-Петербург, 196247

тел.: 8 (800) 700-14-71, факс: 8 (812) 494-32-54, e-mail: office@lenenergo.ru, горячая линия: 8 (812) 494-31-71

ТЕХНИЧЕСКИЕ УСЛОВИЯ

ранее присоединенных энергопринимающих устройств к электрическим сетям согласно фактической схеме электроснабжения

заявка № 14-33371-КС-СТП-ЦР-334

от 01.06. 2015г.

Заявитель: Комитет по управлению городским имуществом

1. Наименование энергопринимающих устройств заявителя: ВРУ объекта в совокупности с питающей, распределительной и групповой сетями
 2. Наименование и местонахождение объекта энергопринимающих устройств заявителя: нежилое помещение, г. Санкт-Петербург, ул. 5-я Красноармейская, д. 11/13, лит. Б, площадь 158,2 кв. м
 3. Максимальная мощность, присоединенных энергопринимающих устройств заявителя составляет: 6,8 кВт
 4. Категория надежности: третья.
- Электроприемники третьей категории: 6,8 кВт
5. Класс напряжения электрических сетей, к которым осуществлено технологическое присоединение: 0,38 кВ
 6. Точка присоединения и максимальная мощность энергопринимающих устройств по каждой точке присоединения к электрической сети: Контактные соединения коммутационных аппаратов РУ-0,38 кВ кабельного разделителя № 241 и кабельных наконечников кабельной линии 0,38кВ отходящей в сторону ГРЩ дома № 11/13, лит. А по 5-й Красноармейской ул. (через распределительную сеть жилого дома).
 7. Источник питания: ПС-18, ф.18-46, ф.18-52, ф.18-61, ф.18-129 (РП 5550, ТП 5119)
 8. Требования к устройствам релейной защиты, регулированию реактивной мощности, противоаварийной и режимной автоматике, телемеханике, связи, изоляции и защите от перенапряжения, устройствам, обеспечивающим контроль величины максимальной мощности: **в соответствии с ПУЭ и другими нормативными документами.**
 9. Требования к измерительному комплексу электрической энергии:

9.1. Требования к счетчикам электроэнергии:

Счетчики электроэнергии должны соответствовать требованиям законодательства Российской Федерации об обеспечении единства измерений, соответствовать требованиям ГОСТ 52322-2005, ГОСТ 52323-2005 «Статические счетчики ватт-часов активной энергии переменного тока» и иметь:

- Класс точности 1,0 и выше (0,5 S для потребителей мощностью свыше 670 кВт) (Постановление Правительства Российской Федерации № 442 от 4.05.2012 г.);
- Пломбы государственной поверки на вновь устанавливаемых трехфазных счетчиках с давностью не более 12 месяцев для однофазных не более 24 месяцев (ПУЭ 6 издание Глава 1.5.);
- Свидетельство об утверждении типа средств измерений, паспорт на прибор учета, действующее свидетельство о поверке.

9.2. Требования к измерительным трансформаторам тока

