



ПРАВИТЕЛЬСТВО САНКТ-ПЕТЕРБУРГА

КОМИТЕТ ИМУЩЕСТВЕННЫХ ОТНОШЕНИЙ САНКТ-ПЕТЕРБУРГА
РАСПОРЯЖЕНИЕ

**о проведении аукциона на право заключения договора аренды
земельного участка**

14. 12. 2023

№ 299-РЗУ

В соответствии с требованиями статьи 39.11 Земельного кодекса Российской Федерации (далее – ЗК РФ):

1. Провести открытый аукцион на право заключения договора аренды земельного участка площадью 930 кв.м, расположенного по адресу: Санкт-Петербург, город Пушкин, Гусарская улица, участок 2, (северо-восточнее дома 30, литера А по Гусарской улице), кадастровый номер 78:42:0018234:1002 (далее - Участок), находящегося в государственной собственности, с видом разрешенного использования «для размещения складских объектов», относящегося к категории земель населенных пунктов, для использования под складскую деятельность, на срок 5 лет.

2. Обременения /ограничения прав на Участок:


- охранная зона канализационных сетей – 106 кв.м;
- охранная зона водопроводных сетей – 46 кв.м;
- санитарно-защитная зона предприятий, сооружений и других объектов – 930 кв.м;
- охранная зона транспорта (3-6 подзоны приаэродромной территории аэродрома Санкт-Петербурга (Пулково));
- единая зона регулирования застройки и хозяйственной деятельности объектов культурного наследия ЗРЗ(42)29 – 930 кв.м.


3. Организатор проведения аукциона - Санкт-Петербургское государственное казенное учреждение «Имущество Санкт-Петербурга» (далее – Учреждение).

4. Установить, что:

4.1. Начальная цена аукциона на право заключения договора аренды Участка устанавливается в размере ежегодной арендной платы, определенной по результатам рыночной оценки в соответствии с Федеральным законом от 29.07.1998 № 135-ФЗ «Об оценочной деятельности в Российской Федерации».

Выполнение комплекса работ по определению цены, указанной в абзаце первом настоящего пункта, обеспечивается Комитетом имущественных отношений Санкт-Петербурга (далее - Комитет).





4.2. Шаг аукциона составляет 3% от начальной цены предмета аукциона, определенной в соответствии с пунктом 4.1 настоящего распоряжения.

4.3. На основании сведений, предоставленных исполнительными органами государственной власти Санкт-Петербурга, в договор аренды Участка включаются следующие особые условия и обязательства арендатора:

4.3.1. соблюдать установленные нормативными правовыми актами ограничения и запреты, связанные с наличием сетей инженерно-технического обеспечения (в том числе минимальных расстояний до водопроводных и канализационных сетей);

4.3.2. обеспечивать беспрепятственный допуск персонала для проведения аварийно-восстановительных и иных работ на объектах (сети инженерно-технического обеспечения, объекты электросетевого хозяйства, головные источники инженерного обеспечения), в отношении которых установлены ограничения;

4.3.3 согласовать планировочное решение по размещению объектов на Участке, расположенных (частично или полностью) в границах охранных зон (зон с особыми условиями использования территории), в местах устройства централизованных систем водоснабжения и(или) водоотведения, с соответствующими ресурсоснабжающими организациями, при необходимости обеспечить вынос сетей инженерно-технического обеспечения в установленном порядке;

4.3.4 возмещать вред, нанесенный третьим лицам, электросетевым объектам, сетям инженерно-технического обеспечения при размещении объектов с нарушением установленных законодательством ограничений, в том числе при возникновении аварийных ситуаций;

4.3.5. при размещении каких-либо объектов в зонах (зонах с особыми условиями использования территории), в местах устройства централизованных систем водоснабжения и водоотведения осуществлять демонтаж таких объектов в сроки, установленные в требовании (уведомлении) организации, осуществляющей эксплуатацию объекта, в отношении которого установлены соответствующие ограничения.

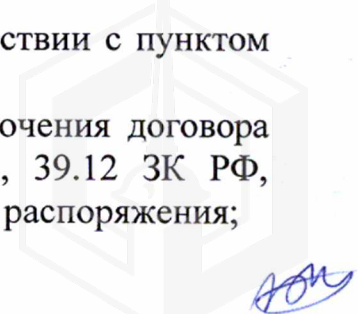
4.4. Доступ на земельный участок свободен. Осмотр Участка может осуществляться в любое время, присутствие представителя организатора аукциона не требуется.

5. Определить срок проведения аукциона на право заключения договора аренды Участка: I квартал 2024 года – III квартал 2024 года.

6. Комитет в течение 10 рабочих дней после получения отчета об оценке рыночной стоимости ежегодной арендной платы за Участок, подготовленного в соответствии с пунктом 4.1 настоящего распоряжения, передает в Учреждение комплект документов, необходимых для проведения аукциона на право заключения договора аренды Участка.

7. Учреждению после поступления документов в соответствии с пунктом 6 настоящего распоряжения обеспечить:

7.1. организацию и проведение аукциона на право заключения договора аренды Участка в порядке, установленном статьями 39.11, 39.12 ЗК РФ, в течение двух месяцев после исполнения пункта 6 настоящего распоряжения;



7.2. заключение договора аренды Участка с победителем аукциона.

8. Считать настоящее распоряжение решением о проведении аукциона на право заключения договора аренды Участка.

9. Управлению информатизации и автоматизации Комитета в течение 10 дней обеспечить размещение настоящего распоряжения на официальном сайте Комитета по адресу: www.commim.spb.ru в информационно-телекоммуникационной сети «Интернет».

10. Контроль за выполнением настоящего распоряжения возложить на заместителя председателя Комитета, координирующего и контролирующего деятельность Управления по распоряжению земельными участками, начальника Управления информатизации и автоматизации, директора Учреждения по принадлежности вопросов.

Заместитель председателя Комитета



К.В. Федоров



Филиал публично-правовой компании "Роскадастр" по Санкт-Петербургу

полное наименование органа регистрации прав

Выписка из Единого государственного реестра недвижимости об объекте недвижимости

Сведения о характеристиках объекта недвижимости

На основании запроса от 06.12.2023, поступившего на рассмотрение 06.12.2023, сообщаем, что согласно записям Единого государственного реестра недвижимости:

Раздел 1 Лист 1

Земельный участок			
вид объекта недвижимости			

Лист № 1 раздела 1	Всего листов раздела 1: 4	Всего разделов: 8	Всего листов выписки: 17
--------------------	---------------------------	-------------------	--------------------------

06.12.2023г. № КУВИ-001/2023-274916210	
Кадастровый номер:	78:42:0018234:1002
Номер кадастрового квартала:	78:42:0018234
Дата присвоения кадастрового номера:	26.06.2012

Ранее присвоенный государственный учетный номер:	данные отсутствуют
Местоположение:	Санкт-Петербург, город Пушкин, Гусарская улица, участок 2, (северо-восточнее дома 30, литера А по Гусарской улице)
Площадь:	930 +/- 11
Кадастровая стоимость, руб.:	2422507.52
Кадастровые номера расположенных в пределах земельного участка объектов недвижимости:	данные отсутствуют
Кадастровые номера объектов недвижимости, из которых образован объект недвижимости:	данные отсутствуют
Кадастровые номера образованных объектов недвижимости:	данные отсутствуют
Категория земель:	Земли населенных пунктов
Виды разрешенного использования:	для размещения складских объектов
Сведения о кадастровом инженере:	данные отсутствуют
Сведения о лесах, водных объектах и об иных природных объектах, расположенных в пределах земельного участка:	данные отсутствуют

полное наименование должности	 ДОКУМЕНТ ПОДПИСАН ЭЛЕКТРОННОЙ ПОДПИСЬЮ Сертификат: 00ВВ056В7401СВ38D2В3576АСDС8425108 Владелец: ФЕДЕРАЛЬНАЯ СЛУЖБА ГОСУДАРСТВЕННОЙ РЕГИСТРАЦИИ, КАДАСТРА И КАРТОГРАФИИ Действителен: с 27.06.2023 по 19.09.2024	инициалы, фамилия

Земельный участок			
вид объекта недвижимости			
Лист № 2 раздела 1	Всего листов раздела 1: 4	Всего разделов: 8	Всего листов выписки: 17
06.12.2023г. № КУВИ-001/2023-274916210			
Кадастровый номер:		78:42:0018234:1002	
Сведения о том, что земельный участок полностью расположен в границах зоны с особыми условиями использования территории, территории объекта культурного наследия, публичного сервитута:	<p>Земельный участок полностью расположен в границах зоны с реестровым номером 78:42-6.873 от 22.09.2021, ограничение использования земельного участка в пределах зоны: При установлении санитарно-защитной зоны для имущественного комплекса ОАО «Асфальтобетонный завод № 1», производство № 2 ограничения использования территории предусмотрены СанПиН 2.2.1/2.1.1.1200-03 «Санитарно-защитные зоны и санитарная классификация предприятий, сооружений и иных объектов», утвержденного Постановлением Главного государственного санитарного врача Российской Федерации от 25.09.2007 № 74.5.1. В санитарно-защитной зоне не допускается размещать: жилую застройку, включая отдельные жилые дома, ландшафтно-рекреационные зоны, зоны отдыха, территории курортов, санаториев и домов отдыха, территорий садоводческих товариществ и коттеджной застройки, коллективных или индивидуальных дачных и садово-огородных участков, а также других территорий с нормируемыми показателями качества среды обитания; спортивные сооружения, детские площадки, образовательные и детские учреждения, лечебно-профилактические и оздоровительные учреждения общего пользования. 5.2. В санитарно-защитной зоне и на территории объектов других отраслей промышленности не допускается размещать объекты по производству лекарственных веществ, лекарственных средств и (или) лекарственных форм, склады сырья и полупродуктов для фармацевтических предприятий; объекты пищевых отраслей промышленности, оптовые склады продовольственного сырья и пищевых продуктов, комплексы водопроводных сооружений для подготовки и хранения питьевой воды, которые могут повлиять на качество продукции. 5.3. Допускается размещать в границах санитарно-защитной зоны промышленного объекта или производства здания и сооружения для обслуживания работников указанного объекта и для обеспечения деятельности промышленного объекта (производства): - нежилые помещения для дежурного аварийного персонала, помещения для пребывания работающих по вахтовому методу (не более двух недель), здания управления, конструкторские бюро, здания административного назначения, научно-исследовательские лаборатории, поликлиники, спортивно-оздоровительные сооружения закрытого типа, бани, прачечные, объекты торговли и общественного питания, мотели, гостиницы, гаражи, площадки и сооружения для хранения общественного и индивидуального транспорта, пожарные депо, местные и транзитные коммуникации, ЛЭП, электроподстанции, нефте- и газопроводы, артезианские скважины для технического водоснабжения, водоохлаждающие сооружения для подготовки технической воды, канализационные насосные станции, сооружения оборотного водоснабжения, автозаправочные станции, станции технического обслуживания автомобилей. 5.4. В санитарно-защитной зоне объектов пищевых отраслей промышленности, оптовых складов продовольственного сырья и пищевой продукции, производства лекарственных веществ, лекарственных средств и (или)</p>		



ДОКУМЕНТ ПОДПИСАН
ЭЛЕКТРОННОЙ ПОДПИСЬЮ

Сертификат: 00ВВ056В7401СВ38Д2В3576АСДС8425108

Владелец: ФЕДЕРАЛЬНАЯ СЛУЖБА ГОСУДАРСТВЕННОЙ
РЕГИСТРАЦИИ, КАДАСТРА И КАРТОГРАФИИ
Действителен: с 27.06.2023 по 19.09.2024

полное наименование должности

инициалы, фамилия

Земельный участок			
вид объекта недвижимости			
Лист № 3 раздела 1	Всего листов раздела 1: 4	Всего разделов: 8	Всего листов выписки: 17
06.12.2023г. № КУВИ-001/2023-274916210			
Кадастровый номер:		78:42:0018234:1002	
Сведения о том, что земельный участок полностью расположен в границах зоны с особыми условиями использования территории, территории объекта культурного наследия, публичного сервитута:		лекарственных форм, складов сырья и полупродуктов для фармацевтических предприятий, допускается размещение новых профильных, однотипных объектов, при исключении взаимного негативного воздействия на продукцию, среду обитания и здоровье человека. 5.5. Автомагистраль, расположенная в санитарно-защитной зоне промышленного объекта и производства или прилегающая к санитарно-защитной зоне не входит в ее размер, а выбросы автомагистрали учитываются в фоновом загрязнении при обосновании размера санитарно-защитной зоны. 5.6. Санитарно-защитная зона или какая-либо ее часть не может рассматриваться как резервная территория объекта и использоваться для расширения промышленной или жилой территории без соответствующей обоснованной корректировки границ санитарно-защитной зоны. , вид/наименование: Санитарно-защитная зона для имущественного комплекса ОАО «Асфальтобетонный завод №1», производство № 2 на территории г. Санкт-Петербурга г. Пушкин , тип: Санитарно-защитная зона предприятий, сооружений и иных объектов, дата решения: 20.01.2012, номер решения: 7, наименование ОГВ/ОМСУ: Главный государственный санитарный врач Российской Федерации	
Сведения о том, что земельный участок расположен в границах особой экономической зоны, территории опережающего социально-экономического развития, зоны территориального развития в Российской Федерации, игровой зоны:		данные отсутствуют	
Сведения о том, что земельный участок расположен в границах особо охраняемой природной территории, охотничьих угодий, лесничеств:		данные отсутствуют	
Сведения о результатах проведения государственного земельного надзора:		данные отсутствуют	
Сведения о расположении земельного участка в границах территории, в отношении которой утвержден проект межевания территории:		данные отсутствуют	
Условный номер земельного участка:		данные отсутствуют	
Сведения о принятии акта и (или) заключении договора, предусматривающих предоставление в соответствии с земельным законодательством исполнительным органом государственной власти или органом местного самоуправления, находящегося в государственной или муниципальной собственности земельного участка для строительства наемного дома социального использования или наемного дома коммерческого использования:		данные отсутствуют	



ДОКУМЕНТ ПОДПИСАН
ЭЛЕКТРОННОЙ ПОДПИСЬЮ

Сертификат: 00ВВ056В7401СВ38Д2В3576АСDC8425108

Владелец: ФЕДЕРАЛЬНАЯ СЛУЖБА ГОСУДАРСТВЕННОЙ
РЕГИСТРАЦИИ, КАДАСТРА И КАРТОГРАФИИ
Действителен: с 27.06.2023 по 19.09.2024

полное наименование должности

инициалы, фамилия

Земельный участок			
вид объекта недвижимости			
Лист № 4 раздела 1	Всего листов раздела 1: 4	Всего разделов: 8	Всего листов выписки: 17
06.12.2023г. № КУВИ-001/2023-274916210			
Кадастровый номер:		78:42:0018234:1002	
Сведения о том, что земельный участок или земельные участки образованы на основании решения об изъятии земельного участка и (или) расположенного на нем объекта недвижимости для государственных или муниципальных нужд:		данные отсутствуют	
Сведения о том, что земельный участок образован из земель или земельного участка, государственная собственность на которые не разграничена:		данные отсутствуют	
Сведения о наличии земельного спора о местоположении границ земельных участков:		данные отсутствуют	
Статус записи об объекте недвижимости:		Сведения об объекте недвижимости имеют статус "актуальные"	
Особые отметки:		Сведения об ограничениях права на объект недвижимости, обременениях данного объекта, не зарегистрированных в реестре прав, ограничений прав и обременений недвижимого имущества: вид ограничения (обременения): ограничения прав на земельный участок, предусмотренные статьей 56 Земельного кодекса Российской Федерации; срок действия не установлен. вид ограничения (обременения): ограничения прав на земельный участок, предусмотренные статьей 56 Земельного кодекса Российской Федерации; срок действия не установлен. вид ограничения (обременения): ограничения прав на земельный участок, предусмотренные статьей 56 Земельного кодекса Российской Федерации; срок действия не установлен. вид ограничения (обременения): ограничения прав на земельный участок, предусмотренные статьей 56 Земельного кодекса Российской Федерации; срок действия: с 22.09.2021; реквизиты документа-основания: постановление главного государственного санитарного врача Российской Федерации от 20.01.2012 № 7 выдан: Главный государственный санитарный врач Российской Федерации.	
Получатель выписки:		Максимов Павел Валерьевич, действующий(ая) на основании документа "" САНКТ-ПЕТЕРБУРГСКОЕ ГОСУДАРСТВЕННОЕ КАЗЕННОЕ УЧРЕЖДЕНИЕ "ИМУЩЕСТВО САНКТ-ПЕТЕРБУРГА"	

 ДОКУМЕНТ ПОДПИСАН ЭЛЕКТРОННОЙ ПОДПИСЬЮ	Сертификат: 00ВВ056В7401СВ38D2В3576АСDC8425108 Владелец: ФЕДЕРАЛЬНАЯ СЛУЖБА ГОСУДАРСТВЕННОЙ РЕГИСТРАЦИИ, КАДАСТРА И КАРТОГРАФИИ Действителен: с 27.06.2023 по 19.09.2024	инициалы, фамилия
полное наименование должности		

Выписка из Единого государственного реестра недвижимости об объекте недвижимости
Сведения о зарегистрированных правах

Земельный участок			
вид объекта недвижимости			

Лист № 1 раздела 2	Всего листов раздела 2: 2	Всего разделов: 8	Всего листов выписки: 17
--------------------	---------------------------	-------------------	--------------------------

06.12.2023г. № КУВИ-001/2023-274916210

Кадастровый номер:	78:42:0018234:1002
--------------------	--------------------

1	Правообладатель (правообладатели):	1.1	данные о правообладателе отсутствуют
	Сведения о возможности предоставления третьим лицам персональных данных физического лица:	1.1.1	данные отсутствуют
2	Вид, номер, дата и время государственной регистрации права:	2.1	не зарегистрировано
3	Сведения об осуществлении государственной регистрации сделки, права без необходимого в силу закона согласия третьего лица, органа:	3.1	данные отсутствуют
4	Ограничение прав и обременение объекта недвижимости:		
	4.1 вид:		Прочие ограничения прав и обременения объекта недвижимости
	дата государственной регистрации:		24.08.2013 00:00:00
	номер государственной регистрации:		78-78-06/037/2013-108
	срок, на который установлены ограничение прав и обременение объекта недвижимости:		данные отсутствуют
	лицо, в пользу которого установлены ограничение прав и обременение объекта недвижимости:		данные о правообладателе отсутствуют
	сведения о возможности предоставления третьим лицам персональных данных физического лица		данные отсутствуют
	основание государственной регистрации:		Кадастровый паспорт земельного участка (Выписка из государственного кадастра недвижимости), № 78/201/13-156648, выдан 06.08.2013, филиал ФГБУ "Федеральная кадастровая палата Федеральной службы государственной регистрации, кадастра и картографии" по Санкт-Петербургу
	сведения об осуществлении государственной регистрации сделки, права, ограничения права без необходимого в силу закона согласия третьего лица, органа:		данные отсутствуют
	сведения об управляющем залогом и о договоре управления залогом, если такой договор заключен для управления ипотекой:		данные отсутствуют
	сведения о депозитарии, который осуществляет хранение бездвиженной документарной закладной или электронной закладной:		



ДОКУМЕНТ ПОДПИСАН
ЭЛЕКТРОННОЙ ПОДПИСЬЮ

Сертификат: 00ВВ056В7401СВ38Д2В3576АСDC8425108

Владелец: ФЕДЕРАЛЬНАЯ СЛУЖБА ГОСУДАРСТВЕННОЙ

РЕГИСТРАЦИИ, КАДАСТРА И КАРТОГРАФИИ

Действителен: с 27.06.2023 по 19.09.2024

полное наименование должности

инициалы, фамилия

Земельный участок		
вид объекта недвижимости		
Лист № 2 раздела 2	Всего листов раздела 2: 2	Всего разделов: 8
Всего листов выписки: 17		
06.12.2023г. № КУВИ-001/2023-274916210		
Кадастровый номер:	78:42:0018234:1002	
	ведения о внесении изменений или дополнений в регистрационную запись об ипотеке:	
5	Договоры участия в долевом строительстве:	не зарегистрировано
6	Заявленные в судебном порядке права требования:	данные отсутствуют
7	Сведения о возможности предоставления третьим лицам персональных данных физического лица	данные отсутствуют
8	Сведения о возражении в отношении зарегистрированного права:	данные отсутствуют
9	Сведения о наличии решения об изъятии объекта недвижимости для государственных и муниципальных нужд:	данные отсутствуют
10	Сведения о невозможности государственной регистрации без личного участия правообладателя или его законного представителя:	данные отсутствуют
11	Правопритязания и сведения о наличии поступивших, но не рассмотренных заявлений о проведении государственной регистрации права (перехода, прекращения права), ограничения права или обременения объекта недвижимости, сделки в отношении объекта недвижимости:	отсутствуют
11	Сведения о невозможности государственной регистрации перехода, прекращения, ограничения права на земельный участок из земель сельскохозяйственного назначения:	данные отсутствуют



ДОКУМЕНТ ПОДПИСАН
ЭЛЕКТРОННОЙ ПОДПИСЬЮ

Сертификат: 00ВВ056В7401СВ38D2В3576АСDС8425108

Владелец: ФЕДЕРАЛЬНАЯ СЛУЖБА ГОСУДАРСТВЕННОЙ
РЕГИСТРАЦИИ, КАДАСТРА И КАРТОГРАФИИ
Действителен: с 27.06.2023 по 19.09.2024

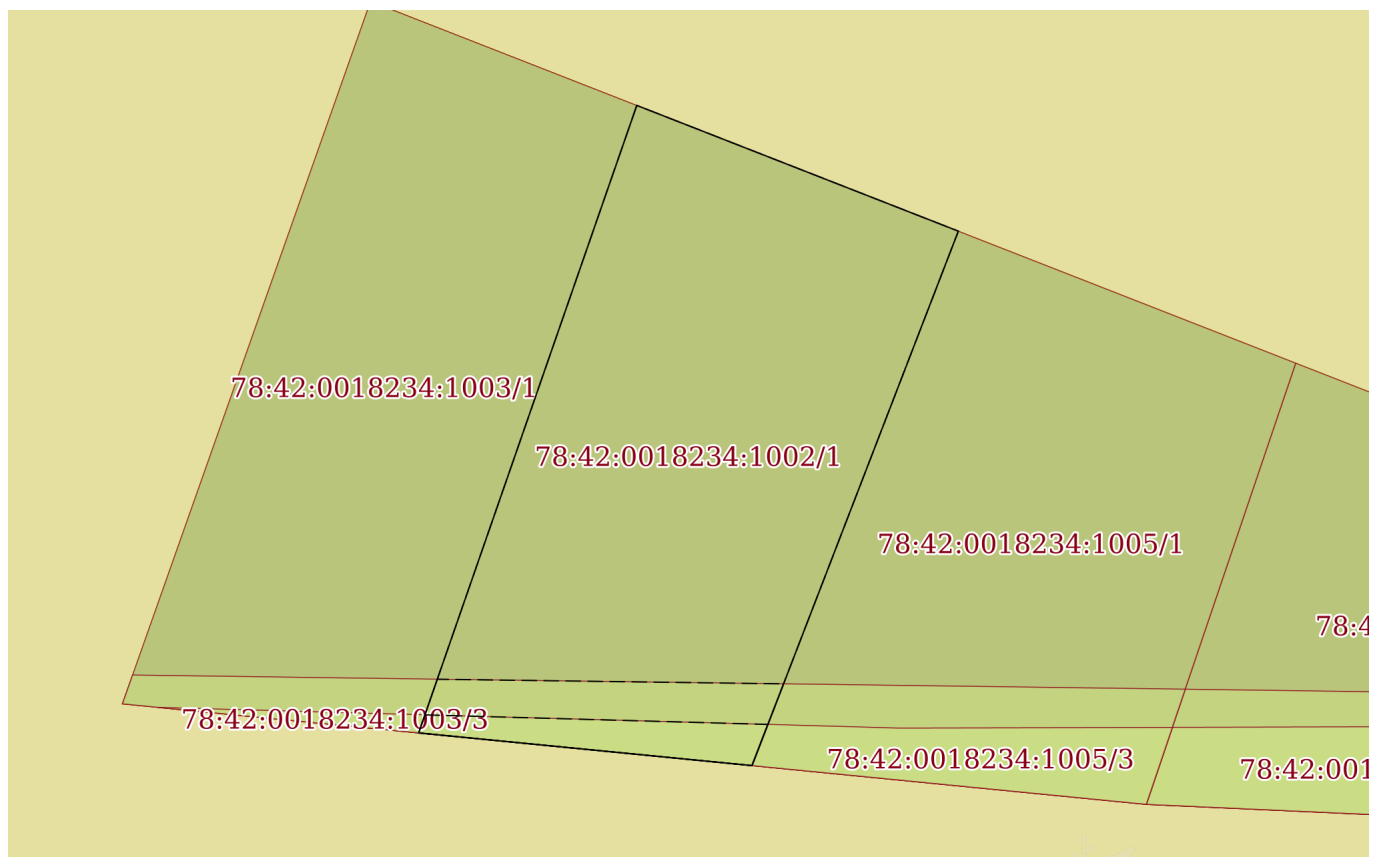
полное наименование должности

инициалы, фамилия

Выписка из Единого государственного реестра недвижимости об объекте недвижимости
Описание местоположения земельного участка


Земельный участок			
вид объекта недвижимости			
Лист № 1 раздела 3	Всего листов раздела 3: 1	Всего разделов: 8	Всего листов выписки: 17
06.12.2023г. № КУВИ-001/2023-274916210			
Кадастровый номер:	78:42:0018234:1002		

План (чертеж, схема) земельного участка



Масштаб 1:500

Условные обозначения:

	 ДОКУМЕНТ ПОДПИСАН ЭЛЕКТРОННОЙ ПОДПИСЬЮ Сертификат: 00ВВ056В7401СВ38D2В3576АСDC8425108 Владелец: ФЕДЕРАЛЬНАЯ СЛУЖБА ГОСУДАРСТВЕННОЙ РЕГИСТРАЦИИ, КАДАСТРА И КАРТОГРАФИИ Действителен: с 27.06.2023 по 19.09.2024	
полное наименование должности		инициалы, фамилия

Выписка из Единого государственного реестра недвижимости об объекте недвижимости

Описание местоположения земельного участка

Земельный участок			
вид объекта недвижимости			
Лист № 1 раздела 3.1	Всего листов раздела 3.1: 1	Всего разделов: 8	Всего листов выписки: 17
06.12.2023г. № КУВИ-001/2023-274916210			
Кадастровый номер:		78:42:0018234:1002	

Описание местоположения границ земельного участка							
№ п/п	Номер точки		Дирекционный угол	Горизонтальное проложение, м	Описание закрепления на местности	Кадастровые номера смежных участков	Сведения об адресах правообладателей смежных земельных участков
	начальная	конечная					
1	2	3	4	5	6	7	8
1	1.1.1	1.1.2	111°21.9'	23.14	данные отсутствуют	данные отсутствуют	данные отсутствуют
2	1.1.2	1.1.3	201°6.4'	38.41	данные отсутствуют	78:42:0018234:1005	данные отсутствуют
3	1.1.3	1.1.4	275°35.9'	22.45	данные отсутствуют	данные отсутствуют	данные отсутствуют
4	1.1.4	1.1.1	19°9.8'	44.54	данные отсутствуют	78:42:0018234:1003	данные отсутствуют



ДОКУМЕНТ ПОДПИСАН
ЭЛЕКТРОННОЙ ПОДПИСЬЮ

Сертификат: 00ВВ056В7401СВ38D2В3576АСDС8425108

Владелец: ФЕДЕРАЛЬНАЯ СЛУЖБА ГОСУДАРСТВЕННОЙ
РЕГИСТРАЦИИ, КАДАСТРА И КАРТОГРАФИИ
Действителен: с 27.06.2023 по 19.09.2024

полное наименование должности

инициалы, фамилия

Выписка из Единого государственного реестра недвижимости об объекте недвижимости

Описание местоположения земельного участка

Земельный участок			
вид объекта недвижимости			
Лист № 1 раздела 3.2	Всего листов раздела 3.2: 1	Всего разделов: 8	Всего листов выписки: 17
06.12.2023г. № КУВИ-001/2023-274916210			
Кадастровый номер:		78:42:0018234:1002	

Сведения о характерных точках границы земельного участка				
Система координат СК-1964				
Номер точки	Координаты, м		Описание закрепления на местности	Средняя квадратичная погрешность определения координат характерных точек границ земельного участка, м
	X	Y		
1	2	3	4	5
1	66791.54	117510.76	-	-
2	66783.11	117532.31	-	-
3	66747.28	117518.48	-	-
4	66749.47	117496.14	-	-
1	66791.54	117510.76	-	-



ДОКУМЕНТ ПОДПИСАН
ЭЛЕКТРОННОЙ ПОДПИСЬЮ

Сертификат: 00ВВ056В7401СВ38D2В3576АСDС8425108

Владелец: ФЕДЕРАЛЬНАЯ СЛУЖБА ГОСУДАРСТВЕННОЙ
РЕГИСТРАЦИИ, КАДАСТРА И КАРТОГРАФИИ
Действителен: с 27.06.2023 по 19.09.2024

полное наименование должности

инициалы, фамилия

Выписка из Единого государственного реестра недвижимости об объекте недвижимости
Сведения о частях земельного участка

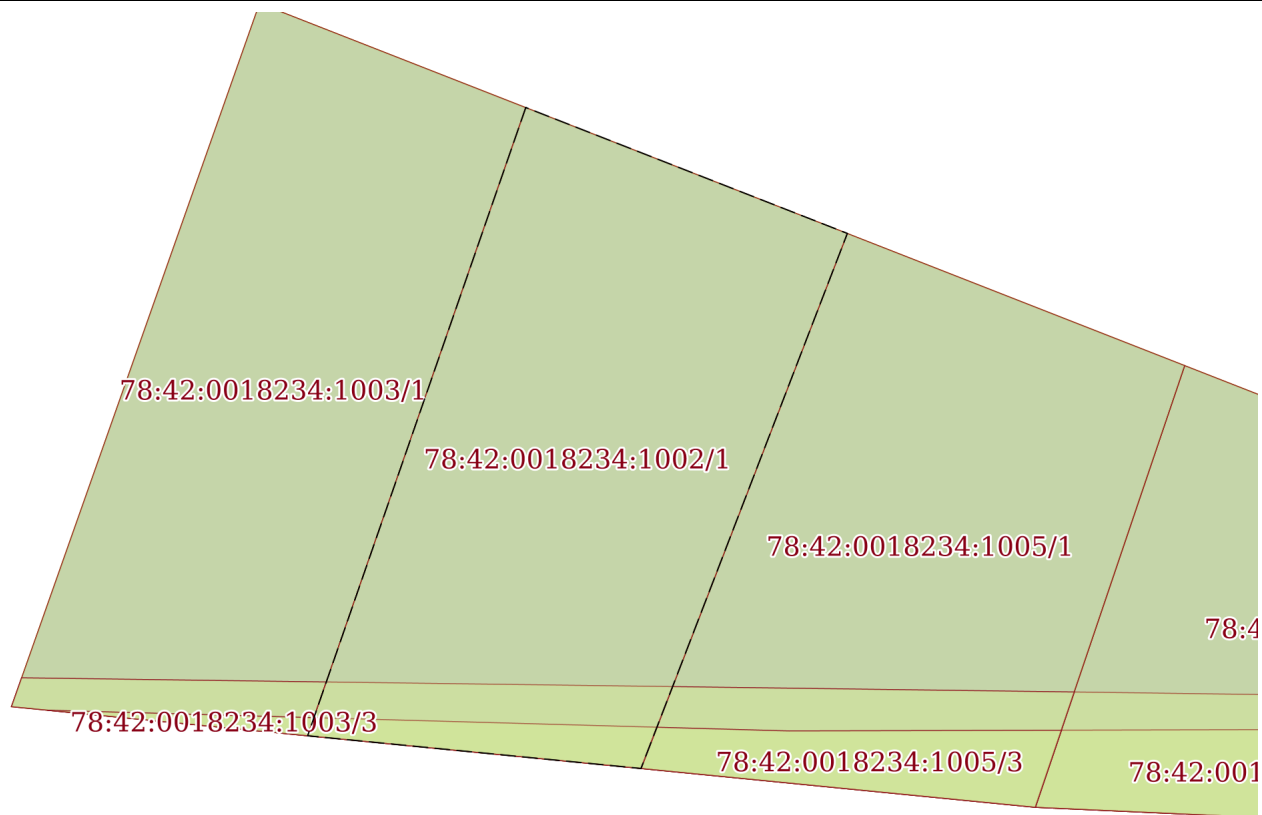
Земельный участок			
вид объекта недвижимости			

Лист № 1 раздела 4	Всего листов раздела 4: 3	Всего разделов: 8	Всего листов выписки: 17
--------------------	---------------------------	-------------------	--------------------------


06.12.2023г. № КУВИ-001/2023-274916210

Кадастровый номер: 78:42:0018234:1002

План (чертеж, схема) части земельного участка | Учетный номер части: 78:42:0018234:1002/1

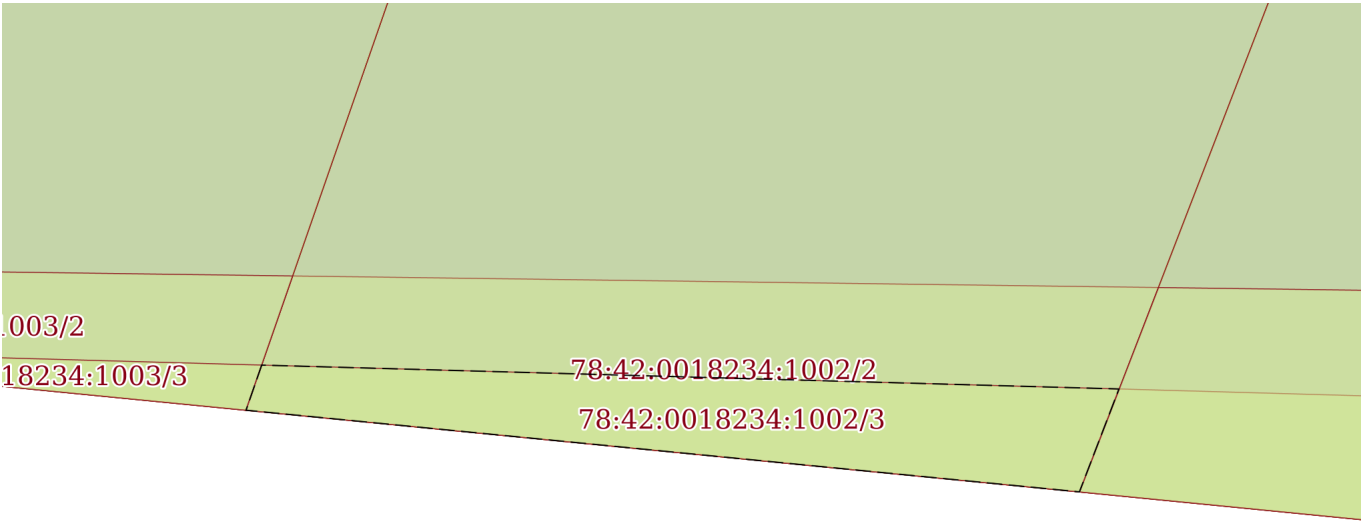


Масштаб 1:500 | Условные обозначения:

полное наименование должности		ДОКУМЕНТ ПОДПИСАН ЭЛЕКТРОННОЙ ПОДПИСЬЮ	
		Сертификат: 00ВВ056В7401СВ38D2В3576АСDС8425108 Владелец: ФЕДЕРАЛЬНАЯ СЛУЖБА ГОСУДАРСТВЕННОЙ РЕГИСТРАЦИИ, КАДАСТРА И КАРТОГРАФИИ Действителен: с 27.06.2023 по 19.09.2024	инициалы, фамилия

Земельный участок			
вид объекта недвижимости			
Лист № 2 раздела 4	Всего листов раздела 4: 3	Всего разделов: 8	Всего листов выписки: 17
06.12.2023г. № КУВИ-001/2023-274916210			
Кадастровый номер:		78:42:0018234:1002	
План (чертеж, схема) части земельного участка		Учетный номер части: 78:42:0018234:1002/2	
Масштаб 1:200	Условные обозначения:		

	 ДОКУМЕНТ ПОДПИСАН ЭЛЕКТРОННОЙ ПОДПИСЬЮ Сертификат: 00ВВ056В7401СВ38D2В3576АСDC8425108 Владелец: ФЕДЕРАЛЬНАЯ СЛУЖБА ГОСУДАРСТВЕННОЙ РЕГИСТРАЦИИ, КАДАСТРА И КАРТОГРАФИИ Действителен: с 27.06.2023 по 19.09.2024	
полное наименование должности	инициалы, фамилия	

Земельный участок			
вид объекта недвижимости			
Лист № 3 раздела 4	Всего листов раздела 4: 3	Всего разделов: 8	Всего листов выписки: 17
06.12.2023г. № КУВИ-001/2023-274916210			
Кадастровый номер:		78:42:0018234:1002	
План (чертеж, схема) части земельного участка		Учетный номер части: 78:42:0018234:1002/3	
			
Масштаб 1:200	Условные обозначения:		

	ДОКУМЕНТ ПОДПИСАН ЭЛЕКТРОННОЙ ПОДПИСЬЮ	
полное наименование должности	Сертификат: 00ВВ056В7401СВ38D2В3576АСDС8425108 Владелец: ФЕДЕРАЛЬНАЯ СЛУЖБА ГОСУДАРСТВЕННОЙ РЕГИСТРАЦИИ, КАДАСТРА И КАРТОГРАФИИ Действителен: с 27.06.2023 по 19.09.2024	инициалы, фамилия

Выписка из Единого государственного реестра недвижимости об объекте недвижимости

Сведения о частях земельного участка

Земельный участок		
вид объекта недвижимости		
Лист № 1 раздела 4.1	Всего листов раздела 4.1: 2	Всего разделов: 8
Всего листов выписки: 17		
06.12.2023г. № КУВИ-001/2023-274916210		
Кадастровый номер:		78:42:0018234:1002
Учетный номер части	Площадь, м2	Содержание ограничения в использовании или ограничения права на объект недвижимости или обременения объекта недвижимости
1	2	3
78:42:0018234:1002/1	930	вид ограничения (обременения): ограничения прав на земельный участок, предусмотренные статьей 56 Земельного кодекса Российской Федерации; Срок действия: не установлен; Содержание ограничения (обременения): Зона регулирования застройки и хозяйственной деятельности
78:42:0018234:1002/2	106	вид ограничения (обременения): ограничения прав на земельный участок, предусмотренные статьей 56 Земельного кодекса Российской Федерации; Срок действия: не установлен; Содержание ограничения (обременения): Охранная зона канализационных сетей
78:42:0018234:1002/3	46	вид ограничения (обременения): ограничения прав на земельный участок, предусмотренные статьей 56 Земельного кодекса Российской Федерации; Срок действия: не установлен; Содержание ограничения (обременения): Охранная зона водопроводных сетей
	Весь	вид ограничения (обременения): ограничения прав на земельный участок, предусмотренные статьей 56 Земельного кодекса Российской Федерации; Срок действия: не установлен; реквизиты документа-основания: постановление главного государственного санитарного врача Российской Федерации от 20.01.2012 № 7 выдан: Главный государственный санитарный врач Российской Федерации; Содержание ограничения (обременения): При установлении санитарно-защитной зоны для имущественного комплекса ОАО «Асфальтобетонный завод № 1», производство № 2 ограничения использования территории предусмотрены СанПиН 2.2.1/2.1.1.1200-03 «Санитарно-защитные зоны и санитарная классификация предприятий, сооружений и иных объектов», утвержденного Постановлением Главного государственного санитарного врача Российской Федерации от 25.09.2007 № 74.5.1. В санитарно-защитной зоне не допускается размещать: жилую застройку, включая отдельные жилые дома, ландшафтно-рекреационные зоны, зоны отдыха, территории курортов, санаториев и домов отдыха, территорий садоводческих товариществ и коттеджной застройки, коллективных или индивидуальных дачных и садово-огородных участков, а также других территорий с нормируемыми показателями качества среды обитания; спортивные сооружения, детские площадки, образовательные и детские учреждения, лечебно-профилактические и оздоровительные учреждения общего пользования. 5.2. В санитарно-защитной зоне и на территории объектов других отраслей промышленности не допускается размещать объекты по производству лекарственных веществ, лекарственных средств и (или) лекарственных форм, склады сырья и полупродуктов для фармацевтических предприятий; объекты пищевых отраслей промышленности, оптовые склады



ДОКУМЕНТ ПОДПИСАН
ЭЛЕКТРОННОЙ ПОДПИСЬЮ

Сертификат: 00ВВ056В7401СВ38Д2В3576АСДС8425108

Владелец: ФЕДЕРАЛЬНАЯ СЛУЖБА ГОСУДАРСТВЕННОЙ
РЕГИСТРАЦИИ, КАДАСТРА И КАРТОГРАФИИ
Действителен: с 27.06.2023 по 19.09.2024

полное наименование должности

инициалы, фамилия

Земельный участок			
вид объекта недвижимости			
Лист № 2 раздела 4.1	Всего листов раздела 4.1: 2	Всего разделов: 8	Всего листов выписки: 17
06.12.2023г. № КУВИ-001/2023-274916210			
Кадастровый номер:		78:42:0018234:1002	
		<p>продовольственного сырья и пищевых продуктов, комплексы водопроводных сооружений для подготовки и хранения питьевой воды, которые могут повлиять на качество продукции. 5.3. Допускается размещать в границах санитарно-защитной зоны промышленного объекта или производства здания и сооружения для обслуживания работников указанного объекта и для обеспечения деятельности промышленного объекта (производства): - нежилые помещения для дежурного аварийного персонала, помещения для пребывания работающих по вахтовому методу (не более двух недель), здания управления, конструкторские бюро, здания административного назначения, научно-исследовательские лаборатории, поликлиники, спортивно-оздоровительные сооружения закрытого типа, бани, прачечные, объекты торговли и общественного питания, мотели, гостиницы, гаражи, площадки и сооружения для хранения общественного и индивидуального транспорта, пожарные депо, местные и транзитные коммуникации, ЛЭП, электроподстанции, нефте- и газопроводы, артезианские скважины для технического водоснабжения, водоохлаждающие сооружения для подготовки технической воды, канализационные насосные станции, сооружения оборотного водоснабжения, автозаправочные станции, станции технического обслуживания автомобилей. 5.4. В санитарно-защитной зоне объектов пищевых отраслей промышленности, оптовых складов продовольственного сырья и пищевой продукции, производства лекарственных веществ, лекарственных средств и (или) лекарственных форм, складов сырья и полупродуктов для фармацевтических предприятий, допускается размещение новых профильных, однотипных объектов, при исключении взаимного негативного воздействия на продукцию, среду обитания и здоровье человека. 5.5. Автомагистраль, расположенная в санитарно-защитной зоне промышленного объекта и производства или прилегающая к санитарно-защитной зоне не входит в ее размер, а выбросы автомагистрали учитываются в фоновом загрязнении при обосновании размера санитарно-защитной зоны. 5.6. Санитарно-защитная зона или какая-либо ее часть не может рассматриваться как резервная территория объекта и использоваться для расширения промышленной или жилой территории без соответствующей обоснованной корректировки границ санитарно-защитной зоны. ; Реестровый номер границы: 78:42-6.873; Вид объекта реестра границ: Зона с особыми условиями использования территории; Вид зоны по документу: Санитарно-защитная зона для имущественного комплекса ОАО «Асфальтобетонный завод №1», производство № 2 на территории г. Санкт-Петербурга г. Пушкин ; Тип зоны: Санитарно-защитная зона предприятий, сооружений и иных объектов</p>	

	ДОКУМЕНТ ПОДПИСАН ЭЛЕКТРОННОЙ ПОДПИСЬЮ	
Сертификат: 00BV056B7401CB38D2B3576ACDC8425108 Владелец: ФЕДЕРАЛЬНАЯ СЛУЖБА ГОСУДАРСТВЕННОЙ РЕГИСТРАЦИИ, КАДАСТРА И КАРТОГРАФИИ Действителен: с 27.06.2023 по 19.09.2024		инициалы, фамилия
полное наименование должности		

Выписка из Единого государственного реестра недвижимости об объекте недвижимости
Сведения о частях земельного участка

Земельный участок			
вид объекта недвижимости			
Лист № 1 раздела 4.2	Всего листов раздела 4.2: 3	Всего разделов: 8	Всего листов выписки: 17
06.12.2023г. № КУВИ-001/2023-274916210			
Кадастровый номер:		78:42:0018234:1002	

Сведения о характерных точках границы части (частей) земельного участка				
Учетный номер части: 78:42:0018234:1002/1				
Система координат СК-1964				
Номер точки	Координаты, м		Описание закрепления на местности	Средняя квадратичная погрешность определения координат характерных точек границ земельного участка, м
	X	Y		
1	2	3	4	5
1	66791.54	117510.76	-	-
2	66783.11	117532.31	-	-
3	66747.28	117518.48	-	-
4	66749.47	117496.14	-	-
1	66791.54	117510.76	-	-

полное наименование должности		ДОКУМЕНТ ПОДПИСАН ЭЛЕКТРОННОЙ ПОДПИСЬЮ	инициалы, фамилия
	Сертификат: 00ВВ056В7401СВ38D2В3576АСDС8425108 Владелец: ФЕДЕРАЛЬНАЯ СЛУЖБА ГОСУДАРСТВЕННОЙ РЕГИСТРАЦИИ, КАДАСТРА И КАРТОГРАФИИ Действителен: с 27.06.2023 по 19.09.2024		

Земельный участок				
вид объекта недвижимости				
Лист № 2 раздела 4.2		Всего листов раздела 4.2: 3		Всего разделов: 8
06.12.2023г. № КУВИ-001/2023-274916210				
Кадастровый номер:			78:42:0018234:1002	
Сведения о характерных точках границы части (частей) земельного участка				
Учетный номер части: 78:42:0018234:1002/2				
Система координат СК-1964				
Номер точки	Координаты, м		Описание закрепления на местности	Средняя квадратичная погрешность определения координат характерных точек границ земельного участка, м
	X	Y		
1	2	3	4	5
1	66753.07	117497.39	-	-
2	66752.76	117520.6	-	-
3	66747.28	117518.48	-	-
4	66749.47	117496.14	-	-
1	66753.07	117497.39	-	-



ДОКУМЕНТ ПОДПИСАН
ЭЛЕКТРОННОЙ ПОДПИСЬЮ

Сертификат: 00ВВ056В7401СВ38D2В3576АСDС8425108

Владелец: ФЕДЕРАЛЬНАЯ СЛУЖБА ГОСУДАРСТВЕННОЙ
РЕГИСТРАЦИИ, КАДАСТРА И КАРТОГРАФИИ
Действителен: с 27.06.2023 по 19.09.2024

полное наименование должности

инициалы, фамилия

Земельный участок

вид объекта недвижимости

Лист № 3 раздела 4.2

Всего листов раздела 4.2: 3

Всего разделов: 8

Всего листов выписки: 17

06.12.2023г. № КУВИ-001/2023-274916210

Кадастровый номер:

78:42:0018234:1002

Сведения о характерных точках границы части (частей) земельного участка

Учетный номер части: 78:42:0018234:1002/3

Система координат СК-1964

Номер точки	Координаты, м		Описание закрепления на местности	Средняя квадратичная погрешность определения координат характерных точек границ земельного участка, м
	X	Y		
1	2	3	4	5
1	66750.68	117496.56	-	-
2	66750.04	117519.54	-	-
3	66747.28	117518.48	-	-
4	66749.47	117496.14	-	-
1	66750.68	117496.56	-	-



ДОКУМЕНТ ПОДПИСАН
ЭЛЕКТРОННОЙ ПОДПИСЬЮ

Сертификат: 00ВВ056В7401СВ38D2В3576АСDС8425108

Владелец: ФЕДЕРАЛЬНАЯ СЛУЖБА ГОСУДАРСТВЕННОЙ

РЕГИСТРАЦИИ, КАДАСТРА И КАРТОГРАФИИ

Действителен: с 27.06.2023 по 19.09.2024

полное наименование должности

инициалы, фамилия



ПРАВИТЕЛЬСТВО САНКТ-ПЕТЕРБУРГА

**КОМИТЕТ ПО ЭНЕРГЕТИКЕ
И ИНЖЕНЕРНОМУ ОБЕСПЕЧЕНИЮ**

Новгородская ул., д. 20, литера А, Санкт-Петербург, 191144
Тел. (812) 576-58-01
E-mail: kenerg@keio.gov.spb.ru
<http://www.gov.spb.ru>

№01-16-23293/23-0-1 от 24.11.2023

На № _____ от _____

**СПб ГКУ
«Имущество Санкт-Петербурга»**

Комитет по энергетике и инженерному обеспечению (далее - КЭиИО), рассмотрев обращение СПб ГКУ «Имущество Санкт-Петербурга» от 10.11.2023 № 04-26-52741/23-0-2 (вх. от 13.11.2023 № 01-16-23293/23-0-0) по вопросу технической возможности использования (предоставление в аренду без проведения торгов) с учётом наличия сетей инженерно-технического обеспечения земельного участка, с кадастровым номером 78:42:0018234:1002, площадью 930 кв.м, расположенного по адресу: Санкт-Петербург, город Пушкин, Гусарская улица, участок 2, (северо-восточнее дома 30, литера А по Гусарской улице) (далее – Участок), для использования под склады материалов для обеспечения производственных нужд, сообщает следующее.

Согласно государственной информационной системе Санкт-Петербурга «Региональная геоинформационная система» (далее - РГИС) земельный участок расположен в непосредственной близости от мест размещения объектов централизованных систем водоснабжения и водоотведения.

Ограничения в использовании земельных участков, связанные с наличием водопроводных и канализационных сетей, установлены Правилами холодного водоснабжения и водоотведения, утвержденными постановлением Правительства Российской Федерации от 29.07.2013 № 644 (далее – Правила).

В соответствии с пунктом 34 Правил, организация водопроводно-канализационного хозяйства обязана обеспечивать эксплуатацию водопроводных и канализационных сетей, принадлежащих организации водопроводно-канализационного хозяйства на праве собственности или ином законном основании и (или) находящихся в границах эксплуатационной ответственности такой организации в соответствии с требованиями нормативно-технических документов; своевременно ликвидировать аварии и повреждения на централизованных системах холодного водоснабжения и (или) водоотведения в порядке и сроки, которые установлены нормативно-технической документацией.

Согласно пункту 35 должен быть обеспечен беспрепятственный доступ представителям организации водопроводно-канализационного хозяйства или по ее указанию представителям иной организации к осмотру и проведению эксплуатационных работ на объектах централизованных систем холодного водоснабжения и (или) водоотведения; не допускается возведение построек, гаражей, стоянок транспортных средств, складирования материалов, мусора, древопосадок, производство земляных работ в местах устройства централизованных систем водоснабжения и (или) водоотведения.

Минимальные расстояния до водопроводных и канализационных сетей установлены СП 42.13330.2011. Свод правил Градостроительство. Планировка и застройка городских и сельских поселений. Актуализированная редакция СНиП 2.07.01-89* (утв. Приказом Минрегиона РФ от 28.12.2010 № 820)

В границах земельного участка также могут находиться объекты инженерной инфраструктуры, не находящиеся в ведении организаций инженерно-энергетического комплекса, и информация о которых не содержится в РГИС, а также соответствующие зоны с особыми условиями использования территории (охранные зоны). Необходимость соблюдения ограничений может быть установлена по результатам разработки на актуальной топографической подоснове планировочного решения по размещению объекта.

С учетом заключения ГУП «Водоканал Санкт-Петербурга» от 20.11.2023 № Исх-22397/300 использование земельного участка в заявленных целях возможно при соблюдении установленных нормативными правовыми актами ограничений и запретов, связанных с наличием сетей инженерно-технического обеспечения (в том числе минимальных расстояний до водопроводных и канализационных сетей).

Несоблюдение указанных условий, установленных в договоре аренды в качестве обязательств арендатора, является основанием для отказа в удовлетворении требования арендатора о возмещении убытков, причиненных в результате аварии или при проведении аварийно-восстановительных работ в пределах указанных охранных зон (зон с особыми условиями использования территории), в местах устройства централизованных систем водоснабжения и (или) водоотведения.

На стадии выполнения строительно-монтажных работ обеспечить охранные зоны электрических сетей и сетей инженерно-технического обеспечения (в том числе в случае их выявления).

С целью подключения планируемого к размещению объекта к электрическим сетям и сетям инженерно-технического обеспечения (в случае наличия потребности в инженерном обеспечении) арендатору самостоятельно в установленном порядке получить технические условия подключения соответствующих предприятий энергетического комплекса Санкт-Петербурга. Срок ввода объекта увязать со сроками подключения, указанными в технических условиях.

В договоре аренды земельного участка предлагаем предусмотреть следующие обязательства арендатора:

- соблюдение установленных нормативными правовыми актами ограничений и запретов, связанных с наличием сетей инженерно-технического обеспечения (в том числе минимальных расстояний до водопроводных и канализационных сетей);

- обеспечение беспрепятственного допуска персонала для проведения аварийно-восстановительных и иных работ на объектах (сети инженерно-технического обеспечения, объекты электросетевого хозяйства, головные источники инженерного обеспечения), в отношении которых установлены ограничения;

- согласование планировочного решения по размещению объектов на земельных участках, расположенных (частично или полностью) в границах охранных зон (зон с особыми условиями использования территории), в местах


устройства централизованных систем водоснабжения и (или) водоотведения, с соответствующими ресурсоснабжающими организациями, при необходимости обеспечить вынос сетей инженерно-технического обеспечения в установленном порядке;

- возмещение арендатором вреда, нанесенного третьим лицам, электросетевым объектам, сетям инженерно-технического обеспечения при размещении объектов с нарушением установленных законодательством ограничений, в том числе при возникновении аварийных ситуаций;

- при размещении каких-либо объектов в охранных зонах (зонах с особыми условиями использования территории), в местах устройства централизованных систем водоснабжения и водоотведения осуществить демонтаж таких объектов в сроки, установленные в требовании (уведомлении) организации, осуществляющей эксплуатацию объекта, в отношении которого установлены соответствующие ограничения.

Приложение: заключение ГУП «Водоканал Санкт-Петербурга» от 20.11.2023 № Исх-22397/300.

**Заместитель
председателя Комитета**



А.Мельникова

Кузнецова Полина Андреевна
576-39-82.





ПРАВИТЕЛЬСТВО САНКТ-ПЕТЕРБУРГА

ГОСУДАРСТВЕННОЕ
УНИТАРНОЕ ПРЕДПРИЯТИЕ
«ВОДОКАНАЛ САНКТ-ПЕТЕРБУРГА»
(ГУП «Водоканал Санкт-Петербурга»)

ФИЛИАЛ
«ЕДИНЫЙ РАСЧЕТНЫЙ ЦЕНТР»

Манчестерская ул., д.1, Санкт-Петербург, 194156
Телефон: (812) 702-12-98, факс (812) 438-47-94
Email: erc@vodokanal.spb.ru

ОКПО 15239349 ОГРН 1027809256254
ИНН/КПП 7830000426/780202002

20 НОЯ 2023

№

11ex-22397/300

№ № 01-16-23293/23-10-0 от 13.11.2023

О согласовании возможности
использования земельного участка

**Комитет по энергетике
и инженерному обеспечению**

**Начальнику Отдела анализа
инженерной обеспеченности
территорий**

Рогову В.Н.

**kuznetsova@keio.gov.spb.ru
vlasova.keio@mail.ru**

Уважаемый Владимир Николаевич!

По вопросу технической возможности использования земельного участка площадью 930 кв.м, расположенного по адресу: Санкт-Петербург, город Пушкин, Гусарская улица, участок 2, (северо-восточнее дома 30, литера А по Гусарской улице), кадастровый номер 78:42:0018234:1002, для использования под склады материалов для обеспечения производственных нужд, сообщаю следующее.

По территории указанного земельного участка не проходят водопроводные и канализационные сети, входящие в состав централизованной системы холодного водоснабжения и водоотведения и закрепленные за ГУП «Водоканал Санкт-Петербурга» на праве хозяйственного ведения.

Возможность использования указанного земельного участка под склады материалов для обеспечения производственных нужд имеется.

Возможность использования земельного участка подлежит согласованию с владельцем водопроводной и канализационной сети, не закрепленных за ГУП «Водоканал Санкт-Петербурга» на праве хозяйственного ведения, охранные зоны которых проходят по территории указанного земельного участка.


**Руководитель по техническому
обеспечению договоров
технологического присоединения**

А.Д. Титирез



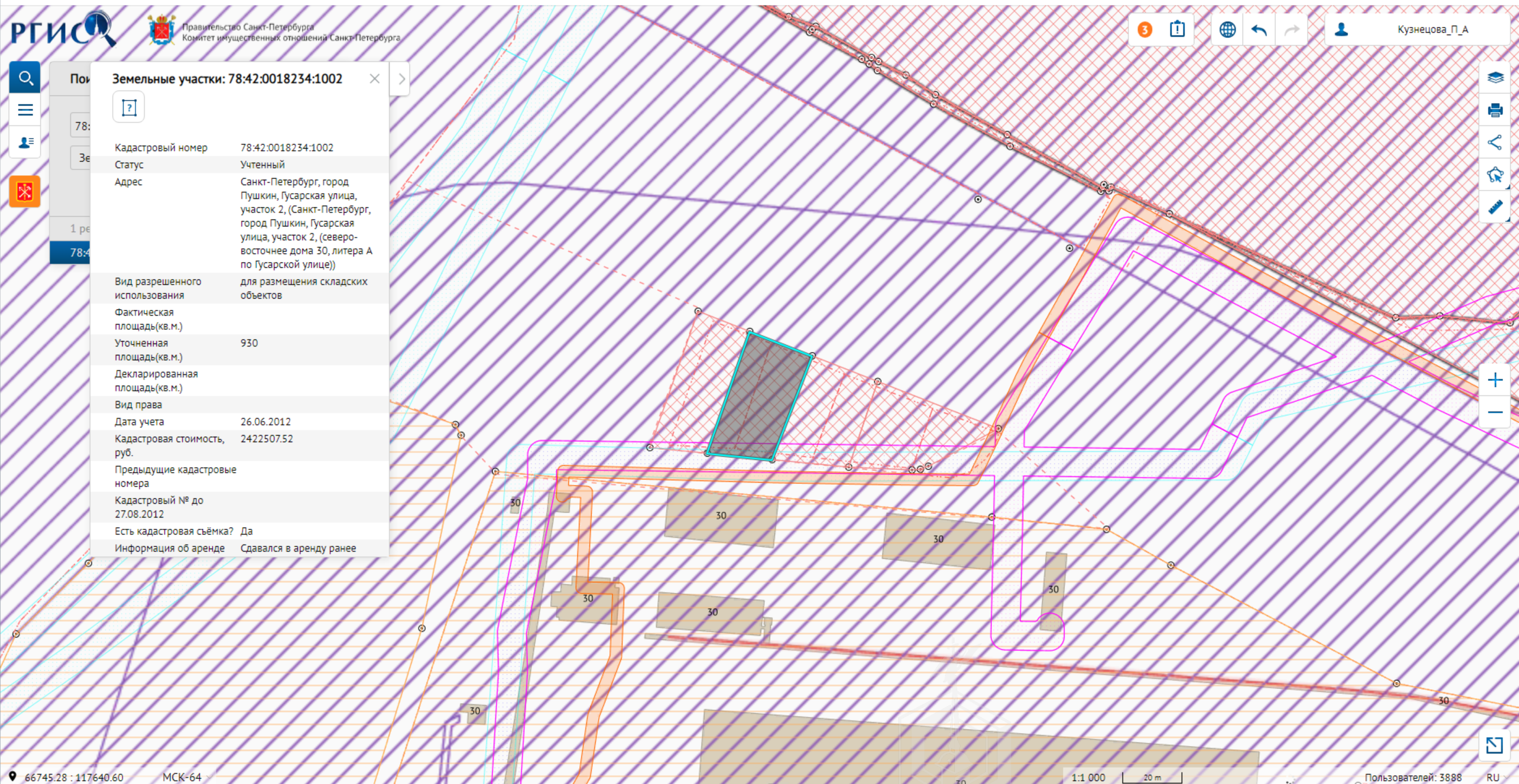


Правительство Санкт-Петербурга
Комитет имущественных отношений Санкт-Петербурга



Земельные участки: 78:42:0018234:1002

Кадастровый номер	78:42:0018234:1002
Статус	Учтенный
Адрес	Санкт-Петербург, город Пушкин, Гусарская улица, участок 2, (Санкт-Петербург, город Пушкин, Гусарская улица, участок 2, (северо-восточнее дома 30, литера А по Гусарской улице))
Вид разрешенного использования	для размещения складских объектов
Фактическая площадь(кв.м.)	
Уточненная площадь(кв.м.)	930
Декларированная площадь(кв.м.)	
Вид права	
Дата учета	26.06.2012
Кадастровая стоимость, руб.	2422507.52
Предыдущие кадастровые номера	
Кадастровый № до 27.08.2012	
Есть кадастровая съёмка?	Да
Информация об аренде	Сдавался в аренду ранее



АКТ
обследования земельного участка

«04» декабря 2023 г.

Сотрудником СПб ГКУ «Имущество Санкт-Петербурга» Сафоновым О.Ю.
в рамках рассмотрения заявления _____ от _____ о предоставлении
государственной услуги проведено полевое обследование земельного участка:

1. Район: Санкт-Петербург, город Пушкин, Гусарская улица, участок 1, (северо-восточнее
дома 30, литера А по Гусарской улице)

3. Площадь: 910 кв. м.

4. Кадастровый номер: 78:42:0018234:1003

4. Цель использования:


В результате полевого обследования установлено:

Земельный участок свободен, не используется, не огорожен, доступ не ограничен.

Приложения:

1. материалы фотофиксации (1 л.)
2. схема земельного участка

Инспектор по земельным участкам
отдела проведения проверок и обследований
земельных участков и объектов нежилого фонда
СПб ГКУ «Имущество Санкт-Петербурга»


(подпись)

Сафонов О.Ю.
(ФИО)

Акт согласован:

Начальник отдела проведения проверок и обследований
земельных участков и объектов нежилого фонда
СПб ГКУ «Имущество Санкт-Петербурга»


(подпись)

Яковлев А.Р.
(ФИО)



ФОТОТАБЛИЦА

Фото № 1



Фото № 2



Фото № 3



Фото № 4



Фото №5

