

ПРАВИТЕЛЬСТВО САНКТ- ПЕТЕРБУРГА
КОМИТЕТ ИМУЩЕСТВЕННЫХ ОТНОШЕНИЙ САНКТ-ПЕТЕРБУРГА

РЕШЕНИЕ

о проведении аукциона на право заключения договора аренды объекта нежилого фонда,
находящегося в государственной собственности Санкт-Петербурга

от 23.05.2024

№ 0525-22117/24-0-0

В соответствии с распоряжением Комитета имущественных отношений Санкт-Петербурга от 31.07.2019 № 127-р «О проведении аукционов на право заключения договоров аренды объектов нежилого фонда, находящихся в государственной собственности Санкт-Петербурга»:

1. Провести торги в форме аукциона на право заключения договора аренды объекта нежилого фонда (далее – Аукцион), находящегося в государственной собственности Санкт-Петербурга (далее – Объект), расположенного по адресу: г. Санкт-Петербург, Большой проспект П.С., дом 33, литера А, помещение 7-Н

Район Санкт-Петербурга: Петроградский

Кадастровый номер: 78:07:0003090:3300

Этаж: 1

Общая площадь помещения: 106,6 кв.м

Входы: 1 общий вход со двора

Элементы благоустройства: электроснабжение, водоснабжение, канализация, отопление.

Целевое назначение: нежилое.

2. Акционерному обществу «Фонд имущества Санкт-Петербурга» обеспечить организацию Аукциона

3. Проведение Аукциона осуществляется в электронной форме.

4. Установить, что:

4.1. Договор аренды Объекта заключается на 10 лет.

4.2. Начальная цена составляет: 1 030 084,80 (один миллион тридцать тысяч восемьдесят четыре рубля 80 копеек) (без учета НДС).

5. Ограничения, обременения в отношении Объекта, определяемые в соответствии с заключениями уполномоченных исполнительных органов государственной власти и сведениями из Единого государственного реестра недвижимости: здание, в котором расположен Объект, относится к числу выявленных объектов культурного наследия "Дом Д.Л. и Ф.Л. Парфеновых".

6. Информация о наличии (отсутствии) перепланировок/переустройства Объекта, не согласованных в установленном порядке: самовольная перепланировка, переустройство.

7. Информация о наличии (отсутствии) технологического присоединения энергопринимающих устройств, необходимых для электроснабжения Объекта к электрическим сетям: 3 кВт.

8. Участниками Аукциона могут являться только физические лица, не являющиеся индивидуальными предпринимателями и применяющие специальный налоговый режим «Налог на профессиональный доход», субъекты малого и среднего предпринимательства, имеющие право на поддержку органами государственной власти и органами местного самоуправления в соответствии с частями 3 и 5 статьи 14 Федерального закона от 24.07.2007 № 209-ФЗ «О развитии малого и среднего предпринимательства в Российской Федерации», или организации, образующие инфраструктуру поддержки субъектов малого и среднего предпринимательства.

Заместитель
председателя Комитета

ДОКУМЕНТ ПОДПИСАН
ЭЛЕКТРОННОЙ ПОДПИСЬЮ

Сертификат 30A938D147CAB513E536F99D7AA574DC
Владелец Федоров Кирилл Валентинович
Действителен с 15.06.2023 по 07.09.2024

К.В.Фёдоров



РАСЧЕТ

арендной платы за нежилое помещение
к договору аренды нежилого фонда

№ от г. по адресу:
197198, г. Санкт-Петербург, Большой проспект П.С., д. 33, литера А, помещение N 7-Н
1. СПРАВОЧНЫЕ ДАННЫЕ

- 1.1. Наименование предприятия, арендующего данное помещение
1.2. Существующие ограничения на использование объекта
Офисное: нет Торговое: нет Промышленное: нет
1.3. Арендваемая площадь (м.кв.): 106.60
1.4. Занимаемые этажи: 1 этаж

Тех.этаж: нет;

- 1.5. Состояние помещения: нормальное
1.6. Вход в помещение: общий со двора
1.7. Тип здания: капитальное
1.8. Благоустройства: Водоснабжение: есть; Электроснабжение: есть;
Отопление: есть; Канализация: есть;
1.9. Коэффициент социальной значимости арендатора: 1.0
1.10. Расположение:
Зона: 1
Координата X: 112 917 Координата Y: 96 819

2. РАСЧЕТ АРЕНДНОЙ ПЛАТЫ

2.1. Расчетные коэффициенты

Базовая ставка	5 863.000
Арендный	0.700
Местоположения	1.415
Площади	0.996
Занимаемых этажей	1.000
Состояния помещения	1.000
Входа в помещение	0.950
Типа здания	1.000
Элементов благоустройства	
- водоснабжения	1.000
- канализации	1.000
- отопления	1.000
- электричества	1.000
Ставка арендной платы в РУБ. за м.кв. в год (без льгот):	5 494.869
Ставка арендной платы в РУБ. за м.кв. в год:	5 494.869

Индекс изменения размеров ставки арендной платы 1.758565110

Наилучшее использование: Офис

Арендная плата при наилучшем использовании:

Без льгот:

В год: 1 030 084.80 руб. в квартал: 257 521.20 руб. в месяц: 85 840.40 руб.

Средняя стоимость 1 кв.м. в год: 9 663.08 руб.

Общая арендуемая площадь по договору: 106.60 (помещений: 1)

Количество объектов в расчете: 1

Арендная плата при наилучшем использовании:


Без льгот:

В год: 1 030 084.80 руб. в квартал: 257 521.20 руб. в месяц: 85 840.40 руб.

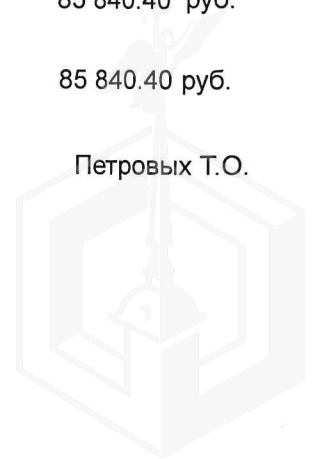
С учетом коэффициента социальной значимости:

В год: 1 030 084.80 руб. в квартал: 257 521.20 руб. в месяц: 85 840.40 руб.

Средняя стоимость 1 кв.м. в год: 9 663.08 руб.

Дата расчета: 15.05.2024 Исполнитель: 

Петровых Т.О.



СПРАВКА ДЛЯ РАСЧЕТА АРЕНДНОЙ ПЛАТЫ



1. Сведения об объекте.

Адрес объекта:

Район	Петроградский	Улица	Большой проспект П.С.	
Номер дома	33	Корпус	Литера	A

Описательный адрес (угловых и сквозных строений):

Большой проспект П.С., дом 33

Тип здания:

- Капитальное
 Капитальное деревянное

Тип объекта аренды:

- | | |
|--------------------------------------------------|------------------------------------------------|
| <input type="checkbox"/> здание | <input type="checkbox"/> часть здания |
| <input type="checkbox"/> сооружение | <input type="checkbox"/> часть сооружения |
| <input checked="" type="checkbox"/> помещение(я) | <input type="checkbox"/> часть(и) помещения(й) |

Номер объекта учета *:

7-Н

Номер помещения(й) (части(ей)), сдаваемого(ых) в аренду **:

7-Н

Занимаемые этажи:

- 1-й этаж
 2-й этаж (с лифтом)
 2-й этаж (без лифта)
 Выше 2-го (с лифтом)
 Выше 2-го (без лифта)
 Подвал (с заглублением до 1.5 м включительно)
 Подвал (с заглублением более 1.5 м)
 Цоколь (с заглублением до 0.5 м включительно)
 Цоколь (с заглублением более 0.5 м)

Элементы благоустройства здания:

- Электроснабжение
 Водоснабжение
 Отопление
 Канализация

Элементы благоустройства объекта учета *:

- Электроснабжение
 Водоснабжение
 Отопление
 Канализация

Элементы благоустройства объекта аренды **:

- | | |
|------------------------------------------------------|---------------------------------------------------|
| <input checked="" type="checkbox"/> Электроснабжение | <input checked="" type="checkbox"/> Водоснабжение |
| <input checked="" type="checkbox"/> Отопление | <input checked="" type="checkbox"/> Канализация |

Технический этаж

Входы в помещение:	Количество:	Номера по ситуационному плану:
С улицы отдельных:		
С улицы общих:		
Со двора отдельных:		
Со двора общих:	1	3
Через проходную:		

Общая площадь здания (кв. м):

(заполняется при учете ПОН)

Общая площадь объекта учета (кв. м):

106.6	
106.6	7-Н
106.6	

Общая площадь помещения(й) (части(ей)), сдаваемого в аренду на занимаемом этаже (кв.м):

Коэффициент потребительских качеств ***:

Общая площадь помещения(й) (части(ей)), сдаваемого(ых) в аренду на занимаемом этаже,

с учетом коэффициента потребительских качеств ***(кв. м):

Общая площадь объекта аренды (кв.м):

Примечание:

Общая площадь объекта учета по сведениям Единого государственного реестра недвижимости: 106.6 кв.м

В 2012 году (с учетом последующих корректировок, при наличии) в филиал ФГБУ «ФКП Росреестра» по Санкт-Петербургу сведения о помещении были переданы для включения в Государственный кадастр недвижимости (с 01.01.2017 - Единый государственный реестр недвижимости) – верно/неверно (ненужное зачеркнуть)

Сведения о перепланировке и т.д.

Характеристики объекта указаны согласно Выписке из ЕГРН от 26.08.2021 № КУВИ-002/2021-112157428.

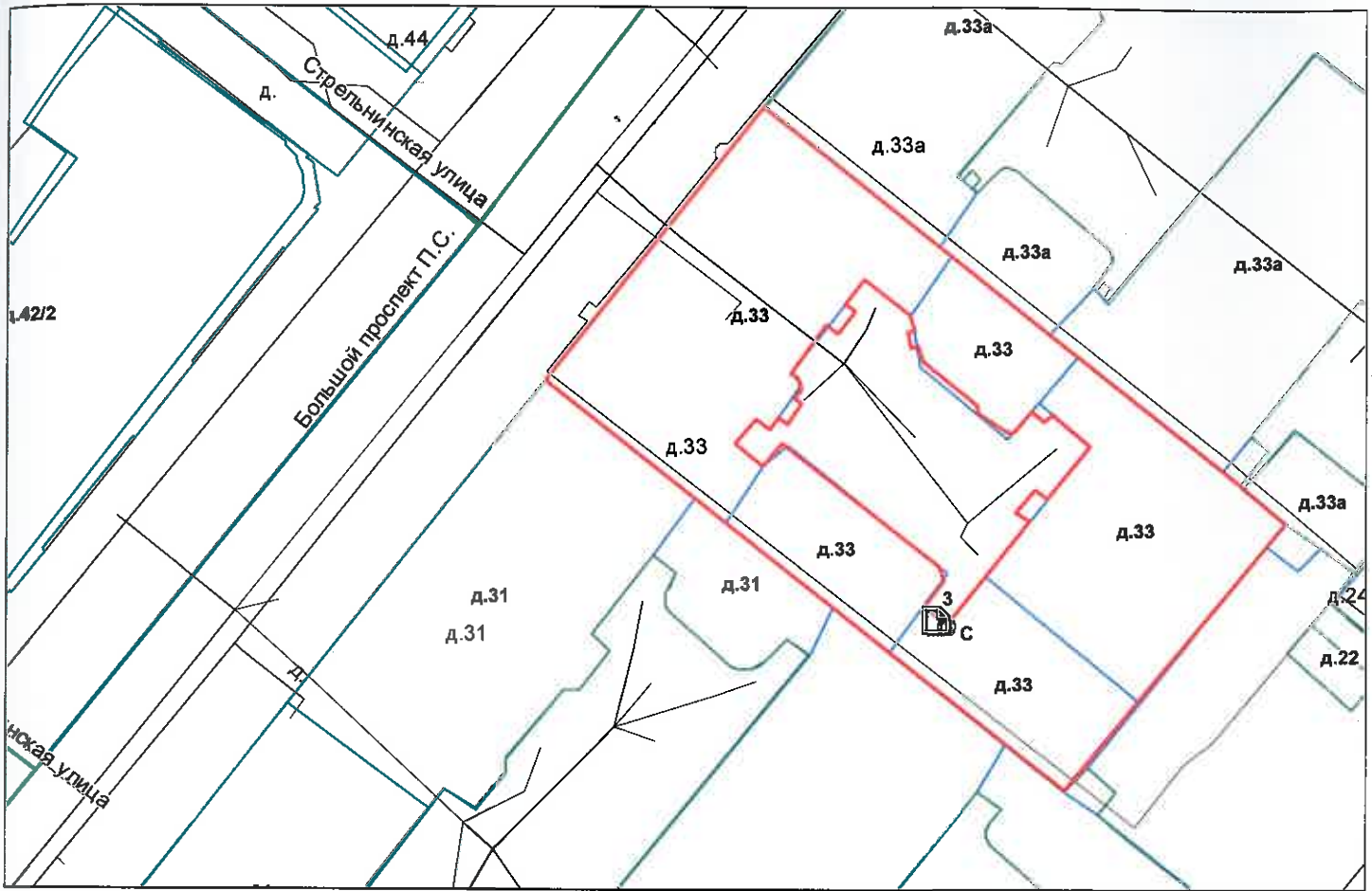
Элементы благоустройства и тип входа в объект аренды указаны по состоянию на 20.02.2023.

* не заполняется при учете первичного объекта недвижимости

** не заполняется, если объектом аренды является здание, сооружение

*** не заполняется, если объект аренды соответствует объекту учета

2. Схема расположения входов.



— - границы строения


Дополнительные сведения о строении: _____

3. Ведомость координат центров входов.

№ п/п	Характерная точка	№ вх.	Координаты центра входа		Примечание
			X, м	Y, м	
1	С	3	112917.39	96819.36	

Исполнитель: Филь С.И.
 Начальник ПИБ Центральное
 департамента кадастровой
 деятельности:
 Дата: 20 февраля 2023 года

В.Б.Митичева
 Район: Петроградский



Всего пронумеровано и
пронумеровано 5 листа(ов)
«20 02» 2023г.

Начальник ПИБ Центрального
департамента кадастровой
деятельности
В.Б. Митичева



A handwritten signature in blue ink, appearing to be 'В.Б. Митичева', written over the stamp and text.



Филиал публично-правовой компании "Роскадастр" по Санкт-Петербургу
полное наименование органа регистрации прав

Выписка из Единого государственного реестра недвижимости об объекте недвижимости

Сведения о характеристиках объекта недвижимости

На основании запроса от 15.05.2024, поступившего на рассмотрение 15.05.2024, сообщаем, что согласно записям Единого государственного реестра недвижимости:

Раздел 1 Лист 1

Помещение			
вид объекта недвижимости			

Лист № 1 раздела 1	Всего листов раздела 1: 2	Всего разделов: 3	Всего листов выписки: 4
--------------------	---------------------------	-------------------	-------------------------

15.05.2024г. № КУВИ-001/2024-132111418	
Кадастровый номер:	78:07:0003090:3300
Номер кадастрового квартала:	78:07:0003090
Дата присвоения кадастрового номера:	14.09.2012

Ранее присвоенный государственный учетный номер:	Кадастровый номер 78:7:3090:3:9:8
Местоположение:	г.Санкт-Петербург, Большой проспект П.С., дом 33, литера А, помещение 7-Н
Площадь:	106.6
Назначение:	Нежилое
Наименование:	Контора
Номер, тип этажа, на котором расположено помещение, машино-место	Этаж № 1
Вид жилого помещения:	данные отсутствуют
Кадастровая стоимость, руб.:	17257947.82
Кадастровые номера иных объектов недвижимости, в пределах которых расположен объект недвижимости:	78:07:0003090:3010
Кадастровые номера объектов недвижимости, из которых образован объект недвижимости:	данные отсутствуют
Кадастровые номера образованных объектов недвижимости:	данные отсутствуют
Сведения о включении объекта недвижимости в состав предприятия как имущественного комплекса:	данные отсутствуют
Сведения о включении объекта недвижимости в состав единого недвижимого комплекса:	данные отсутствуют
Виды разрешенного использования:	данные отсутствуют
Сведения о включении объекта недвижимости в реестр объектов культурного наследия:	данные отсутствуют
Сведения о кадастровом инженере:	дата завершения кадастровых работ: 01.01.1988

полное наименование должности	 ДОКУМЕНТ ПОДПИСАН ЭЛЕКТРОННОЙ ПОДПИСЬЮ Сертификат: 00BV056B7401CB38D2B3576ACDC8425108 Владелец: ФЕДЕРАЛЬНАЯ СЛУЖБА ГОСУДАРСТВЕННОЙ РЕГИСТРАЦИИ, КАДАСТРА И КАРТОГРАФИИ Действителен: с 27.06.2023 по 19.09.2024	инициалы, фамилия

Помещение			
вид объекта недвижимости			
Лист № 2 раздела 1	Всего листов раздела 1: 2	Всего разделов: 3	Всего листов выписки: 4
15.05.2024г. № КУВИ-001/2024-132111418			
Кадастровый номер:		78:07:0003090:3300	
Сведения об отнесении жилого помещения к определенному виду жилых помещений специализированного жилищного фонда, к жилым помещениям наемного дома социального использования или наемного дома коммерческого использования:		данные отсутствуют	
Статус записи об объекте недвижимости:		Сведения об объекте недвижимости имеют статус "актуальные, ранее учтенные"	
Особые отметки:		Сведения, необходимые для заполнения раздела: 9 - Сведения о части (частях) помещения, отсутствуют.	
Получатель выписки:		ПЕТРОВЫХ ТАТЬЯНА ОЛЕГОВНА, действующий(ая) на основании документа "" САНКТ-ПЕТЕРБУРГСКОЕ ГОСУДАРСТВЕННОЕ КАЗЕННОЕ УЧРЕЖДЕНИЕ "ИМУЩЕСТВО САНКТ-ПЕТЕРБУРГА"	

полное наименование должности	 ДОКУМЕНТ ПОДПИСАН ЭЛЕКТРОННОЙ ПОДПИСЬЮ Сертификат: 00ВВ056В7401СВ38D2В3576АСDC8425108 Владелец: ФЕДЕРАЛЬНАЯ СЛУЖБА ГОСУДАРСТВЕННОЙ РЕГИСТРАЦИИ, КАДАСТРА И КАРТОГРАФИИ Действителен: с 27.06.2023 по 19.09.2024	инициалы, фамилия
-------------------------------	-----------------------------------------------------------------------------------------------------------------------------------------------------------------------------------------------------------------------------------------------------------------------------------------------------------------------	-------------------


Выписка из Единого государственного реестра недвижимости об объекте недвижимости
Сведения о зарегистрированных правах

Помещение			
вид объекта недвижимости			
Лист № 1 раздела 2	Всего листов раздела 2: 1	Всего разделов: 3	Всего листов выписки: 4
15.05.2024г. № КУВИ-001/2024-132111418			
Кадастровый номер:		78:07:0003090:3300	
1	Правообладатель (правообладатели):	1.1	Санкт-Петербург
	Сведения о возможности предоставления третьим лицам персональных данных физического лица:	1.1.1	данные отсутствуют
2	Вид, номер, дата и время государственной регистрации права:	2.1	Собственность 266041.1 24.06.1999 00:00:00
3	Сведения об осуществлении государственной регистрации сделки, права без необходимого в силу закона согласия третьего лица, органа:	3.1	данные отсутствуют
4	Ограничение прав и обременение объекта недвижимости:	не зарегистрировано	
5	Договоры участия в долевом строительстве:	не зарегистрировано	
6	Заявленные в судебном порядке права требования:	данные отсутствуют	
7	Сведения о возможности предоставления третьим лицам персональных данных физического лица	данные отсутствуют	
8	Сведения о возражении в отношении зарегистрированного права:	данные отсутствуют	
9	Сведения о наличии решения об изъятии объекта недвижимости для государственных и муниципальных нужд:	данные отсутствуют	
10	Сведения о невозможности государственной регистрации без личного участия правообладателя или его законного представителя:	данные отсутствуют	
11	Правопритязания и сведения о наличии поступивших, но не рассмотренных заявлений о проведении государственной регистрации права (перехода, прекращения права), ограничения права или обременения объекта недвижимости, сделки в отношении объекта недвижимости:	отсутствуют	

	<p>ДОКУМЕНТ ПОДПИСАН ЭЛЕКТРОННОЙ ПОДПИСЬЮ</p> <p>Сертификат: 00BV056B7401CB38D2B3576ACDC8425108 Владелец: ФЕДЕРАЛЬНАЯ СЛУЖБА ГОСУДАРСТВЕННОЙ РЕГИСТРАЦИИ, КАДАСТРА И КАРТОГРАФИИ Действителен: с 27.06.2023 по 19.09.2024</p>	<p>полное наименование должности</p>	<p>инициалы, фамилия</p>
-------------------------------------------------------------------------------------	-----------------------------------------------------------------------------------------------------------------------------------------------------------------------------------------------------------------------------------------------	--------------------------------------	--------------------------

Выписка из Единого государственного реестра недвижимости об объекте недвижимости
 План расположения помещения, машино-места на этаже (плане этажа)

Помещение			
вид объекта недвижимости			
Лист № 1 раздела 8	Всего листов раздела 8: 1	Всего разделов: 3	Всего листов выписки: 4
15.05.2024г. № КУВИ-001/2024-132111418			
Кадастровый номер: 78:07:0003090:3300		Номер этажа (этажей): 1	



Масштаб 1

полное наименование должности	 ДОКУМЕНТ ПОДПИСАН ЭЛЕКТРОННОЙ ПОДПИСЬЮ	инициалы, фамилия
	Сертификат: 00BV056V7401CB38D2B3576ACDC8425108 Владелец: ФЕДЕРАЛЬНАЯ СЛУЖБА ГОСУДАРСТВЕННОЙ РЕГИСТРАЦИИ, КАДАСТРА И КАРТОГРАФИИ Действителен: с 27.06.2023 по 19.09.2024	



ПРАВИТЕЛЬСТВО САНКТ-ПЕТЕРБУРГА
КОМИТЕТ ПО КОНТРОЛЮ ЗА ИМУЩЕСТВОМ
САНКТ-ПЕТЕРБУРГА

АКТ
обследования объекта нежилого фонда

Санкт-Петербург

«01» февраля 2024 года

Обследование начато в «15» ч. «20» мин.
Обследование окончено в «15» ч. «40» мин.

На основании задания Комитета по контролю за имуществом Санкт-Петербурга от «31» января 2024 г. № 788 сотрудниками Управления контроля использования имущества центральных районов Санкт-Петербурга Комитета по контролю за имуществом Санкт-Петербурга: ведущим специалистом отдела контроля имущества Управления контроля использования имущества центральных районов Санкт-Петербурга Козловым Д.В.; главным специалистом отдела земельного контроля Управления контроля использования имущества центральных районов Санкт-Петербурга Долгушевой О.О.

в присутствии: _____

проведено обследование здания (части здания), помещения (части помещения), сооружения, прочих составляющих здания (сооружения), расположенного по адресу: **Санкт-Петербург, Большой пр. П.С., д. 33, лит. А, пом. 7-Н (далее – Объект).**

Кадастровый номер Объекта: 78:07:0003090:3300.

Реестровый номер Объекта (при наличии): 0016К0364Н0002.

Технические характеристики Объекта согласно информационным ресурсам и технической документации (при наличии): площадь: 106.6 кв.м. Этаж: 1. Вход: общий со двора. Элементы благоустройства: электроснабжение; водоснабжение; канализация; отопление.

Статус объекта культурного наследия: выявленный объект культурного наследия «Дом Д.Л. и Ф.Л. Парфеновых».

Основание пользования (при наличии): отсутствует.

В ходе обследования проводилось: осмотр, фотофиксация.

Обследование проводилось с использованием документов технического и кадастрового учета: поэтажный план, содержащийся в выписке из Единого государственного реестра недвижимости на Объект от 17.01.2024 (далее – План).

В результате проведения обследования установлено:

Доступ:

Обеспечен

Не обеспечен

Объект:

Используется

Не используется



Состояние Объекта*:

Евростандарт

Удовлетворительное

Отличное

Неудовлетворительное

Нормальное

Вид использования Объекта: -.

Пользователь: -.

Перепланировка/переустройство: между ч.п. 1 и ч.п. 6 Объекта демонтирована перегородка с дверным проемом (Фото № 7).

Иные лица, использующие Объект: не выявлены.

Подключение к сетям инженерного обеспечения (при наличии):

электроснабжения _____

водоснабжения/водоотведения _____

(указывается основание подключения (при наличии)**)

(указывается основание подключения (при наличии)**)

газоснабжения _____

теплоснабжения _____

(указывается основание подключения(при наличии)**)

(указывается основание подключения(при наличии)**)

Применение контрольно-кассовой техники на Объекте:

применяется

не применяется

Дополнительная информация: в отношении Объекта зарегистрировано право государственной собственности Санкт-Петербурга № 266041.1 от 24.06.1999. Доступ на Объект обеспечен представителем ГКУ «Жилищное агентство Петроградского района Санкт-Петербурга».


Выявленные нарушения: несоответствие планировки Объекта Плану.

Приложение: сведения ИТС «Аренда» на 1 л. в 1 экз.

Фототаблица

Копии документов технического учета

Главный специалист
(должность лица, проводившего обследование)


(подпись)

Долгушева О.О.
(фамилия, имя отчество)

Ведущий специалист
(должность лица, проводившего обследование)

(подпись)

Козлов Д.В.
(фамилия, имя, отчество)

Копия акта получена*** _____
(ФИО, правообладателя (пользователя) Объекта, его уполномоченного представителя (при наличии документов, подтверждающих полномочия))

* В соответствии с классификацией состояния объектов, указанных в постановлении Правительства Санкт Петербурга от 21.12.2005 № 1958 «О порядке определения базовых ставок и коэффициентов, применяемых при расчете арендной платы за объекты нежилого фонда, арендодателем которых является Санкт Петербурга»



**Указывается на основании документов, представленных пользователем Объекта

*** Предоставляется по письменному запросу правообладателя (пользователя) Объекта, его уполномоченного представителя.



Приложение к Акту обследования от 01.02.2024
в соответствии с заданием от 31.01.2024 № 788
Адрес: Санкт-Петербург, Большой пр. П.С., д. 33,
лит. А, пом. 7-Н (далее – Объект).

ФОТОТАБЛИЦА



Фото № 1	
Описание:	адресный ориентир Объекта
Фото № 2	
Описание:	вход в Объект

Ведущий специалист _____

Козлов Д.В.


Главный специалист _____

Долгушева О.О.

Фото № 3	
Описание:	общий вид ч.п. 5
Фото № 4	
Описание:	общий вид ч.п. 4


Ведущий специалист _____

Главный специалист _____





Козлов Д.В.

Долгушева О.О.



Приложение к Акту обследования от 01.02.2024
в соответствии с заданием от 31.01.2024 № 788
Адрес: Санкт-Петербург, Большой пр. П.С., д. 33,
лит. А, пом. 7-Н (далее – Объект).

Фото № 5	
Описание:	общий вид ч.п. 3
Фото № 6	
Описание:	общий вид ч.п. 2

Ведущий специалист _____

Главный специалист _____



Козлов Д.В.

Долгушева О.О.

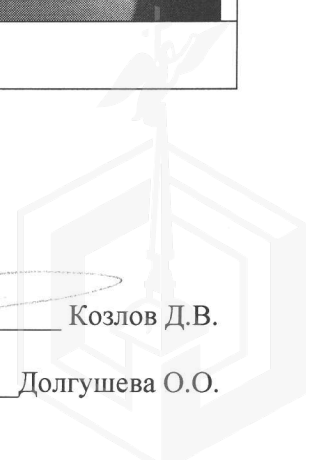





Фото № 7	
Описание:	между ч.п. 1 и ч.п. 6 Объекта демонтирована перегородка с дверным проемом
Фото № 8	
Описание:	общий вид ч.п. 7

Ведущий специалист _____

Козлов Д.В.

Главный специалист _____

Долгушева О.О.



Приложение к Акту обследования от 01.02.2024
в соответствии с заданием от 31.01.2024 № 788
Адрес: Санкт-Петербург, Большой пр. П.С., д. 33,
лит. А, пом. 7-Н (далее – Объект).

ФОТОТАБЛИЦА

Фото № 1	
Описание:	адресный ориентир Объекта
Фото № 2	
Описание:	вход в Объект

Ведущий специалист _____ Козлов Д.В.

Главный специалист _____ Долгушева О.О.

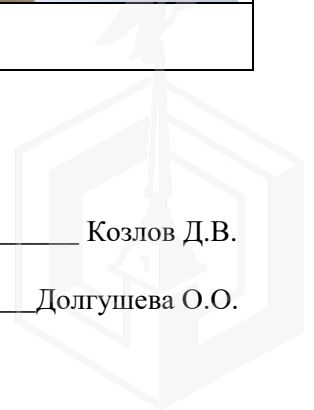




Фото № 3	
Описание:	общий вид ч.п. 5
Фото № 4	
Описание:	общий вид ч.п. 4

Ведущий специалист _____ Козлов Д.В.

Главный специалист _____ Долгушева О.О.

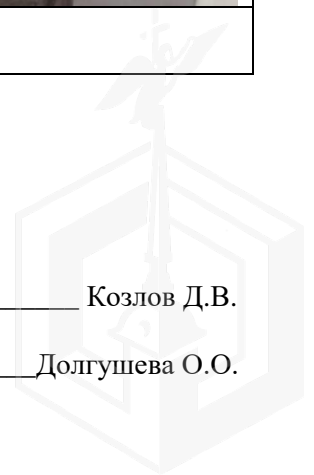




Фото № 5	 A photograph showing a room with light-colored wood-paneled walls and a light-colored wooden floor. A window with a diamond-patterned grille is visible on the left wall, with a white radiator underneath it. A small wooden mat is on the floor near the window.
Описание:	общий вид ч.п. 3
Фото № 6	 A photograph showing a room with light-colored wood-paneled walls and a light-colored wooden floor. A window with a diamond-patterned grille is visible on the right wall, with a white radiator underneath it. A small wooden mat is on the floor near the window.
Описание:	общий вид ч.п. 2

Ведущий специалист _____ Козлов Д.В.

Главный специалист _____ Долгушева О.О.

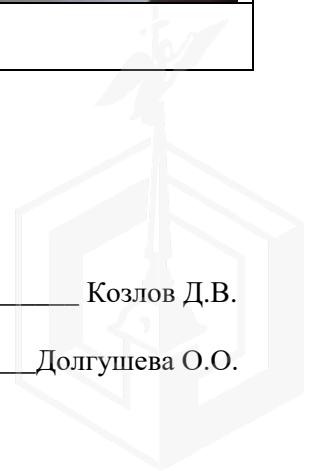
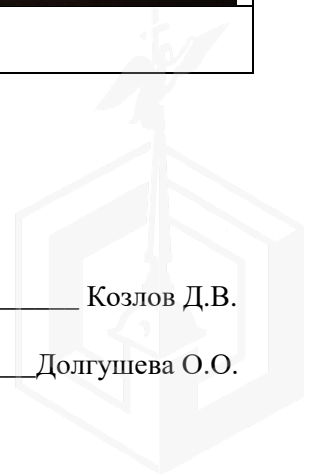


Фото № 7	
Описание:	между ч.п. 1 и ч.п. 6 Объекта демонтирована перегородка с дверным проемом
Фото № 8	
Описание:	общий вид ч.п. 7

Ведущий специалист _____ Козлов Д.В.

Главный специалист _____ Долгушева О.О.





ПРАВИТЕЛЬСТВО САНКТ-ПЕТЕРБУРГА

КОМИТЕТ ПО ГОСУДАРСТВЕННОМУ
КОНТРОЛЮ, ИСПОЛЬЗОВАНИЮ
И ОХРАНЕ ПАМЯТНИКОВ ИСТОРИИ
И КУЛЬТУРЫ

САНКТ-ПЕТЕРБУРГСКОЕ
ГОСУДАРСТВЕННОЕ КАЗЕННОЕ
УЧРЕЖДЕНИЕ
"ЦЕНТР ИНФОРМАЦИОННОГО
ОБЕСПЕЧЕНИЯ ОХРАНЫ ОБЪЕКТОВ
КУЛЬТУРНОГО НАСЛЕДИЯ"
(СПб ГКУ ЦИОООКН)

ул. Зодчего Росси, д. 1-3, Санкт-Петербург, 191011
тел. (812) 417-2232
<http://cioookn.kgiop.gov.spb.ru>

№01-43-11373/24-0-1 от 15.05.2024

№ 01-43-11373/24-0-0 от 15.05.2024

На № 04-07-10968/24-0-0 от 15.05.2024

На Ваше обращение сообщаем, что объект по адресу: **197198, г. Санкт-Петербург, Большой проспект П.С., дом 33, литера А** на основании Приказа председателя КГИОП № 15 от 20.02.2001 относится к числу выявленных объектов культурного наследия "Дом Д.Л. и Ф.Л. Парфеновых".

Объект подлежит государственной охране и использованию в соответствии с Федеральным законом от 25.06.2002 № 73-ФЗ "Об объектах культурного наследия (памятниках истории и культуры) народов Российской Федерации", Законом Санкт-Петербурга от 12.07.2007 № 333-64 "Об охране объектов культурного наследия в Санкт-Петербурге", а также иными нормативными правовыми актами.

**Исполняющий обязанности
начальника отдела информации об
объектах культурного наследия и
режимах зон охраны**

ДОКУМЕНТ ПОДПИСАН
ЭЛЕКТРОННОЙ ПОДПИСЬЮ

Сертификат 00CE4B0A99662C6C603138A5B83A722FDA
Владелец Сырцова Елена Петровна
Действителен с 18.12.2023 по 12.03.2025

Е.П. Сырцова

Сырцова Е.П.
(812) 417-43-46



08.02.2024



МЧС РОССИИ

**ГЛАВНОЕ УПРАВЛЕНИЕ
МИНИСТЕРСТВА РОССИЙСКОЙ ФЕДЕРАЦИИ
ПО ДЕЛАМ ГРАЖДАНСКОЙ ОБОРОНЫ,
ЧРЕЗВЫЧАЙНЫМ СИТУАЦИЯМ И ЛИКВИДАЦИИ
ПОСЛЕДСТВИЙ СТИХИЙНЫХ БЕДСТВИЙ
ПО Г. САНКТ-ПЕТЕРБУРГУ
(Главное управление МЧС России
по г. Санкт-Петербургу)**

ул. Большая Морская, д. 40, лит. А
г. Санкт-Петербург, 190031
тел. (812) 718-25-05, факс (812) 571-53-34

09.02.2024 № 117-130-2024

На № 04-21-888/24-0-0 от 19.01.2024

СПб ГКУ «Имущество
Санкт-Петербурга»

Заместителю директора

Очкивской О.С.

ул. Новгородская, д. 20, лит. А,
Санкт-Петербург, 191124

О предоставлении учетных данных

Уважаемая Ольга Сергеевна!

Главное управление МЧС России по г. Санкт-Петербургу (далее – Главное управление) на Ваш запрос сообщает, что по данным Главного управления, объект недвижимости, расположенный по адресу: Санкт-Петербург, Большой пр. П.С., д. 33, лит. А, пом. 7-Н, не является защитным сооружением гражданской обороны.

Первый заместитель начальника Главного управления

Д.Ю. Легенький

Петроченков Сергей Владимирович
8 (812) 247-09-95

СПб ГКУ "Имущество СПб"
№ 04-21-8380/24-0-0
от 08.02.2024





ПАО "Ленэнерго"
 № 180795
 Маремини

ПУБЛИЧНОЕ АКЦИОНЕРНОЕ ОБЩЕСТВО
 ЭНЕРГЕТИКИ И ЭЛЕКТРИФИКАЦИИ «ЛЕНЭНЕРГО»

площадь Конституции, д. 1, Санкт-Петербург, 196247

тел.: 8 (800) 700-14-71, факс: 8 (812) 494-32-54, e-mail: office@lenenergo.ru, горячая линия: 8 (812) 494-31-71

А К Т

об осуществлении технологического присоединения

№ 15-11497

от "21" 05 2016 г.

Публичное акционерное общество энергетики и электрификации «Ленэнерго»,

(полное наименование сетевой организации)

именуемое в дальнейшем сетевой организацией, в лице

Начальника департамента технологического присоединения по СПб Тараксина Леонида Вадимовича,

(должность, Ф.И.О. лица – представителя сетевой организации)

действующего на основании

Доверенности № 399-15 от 07.10.2015г.,

(устава, доверенности, иных документов)

с одной стороны, и

Комитет имущественных отношений Санкт-Петербурга

(полное наименование заявителя – юридического лица, Ф.И.О. заявителя – физического лица)

именуемый в дальнейшем заявителем с другой стороны, вместе именуемые сторонами, оформили и подписали настоящий акт о нижеследующем.

Характеристики выполненного присоединения:

максимальная мощность: **3 (три) кВт**, с учетом присоединенных энергопринимающих устройств субабонентов.

Энергопринимающие устройства заявителя: **ВРУ объекта в совокупности с питающей, распределительной и групповой сетями.**

№ объекта	Наименование объекта	Адрес объекта
1	нежилое помещение	г. Санкт-Петербург, Большой пр. П.С., д. 33, лит. А, пом. 7Н

Перечень точек присоединения:

№ объекта	Точка присоединения	Источник питания (наименование питающих линий)	Описание точки присоединения	Уровень напряжения (кВ)	Максимальная мощность (кВт)	Категория надежности электроснабжения	Предельное значение коэффициента реактивной мощности (tg φ)	Устройство защиты, релейной защиты, противозаварийной и режимной автоматики
1	РУ-0,38 кВ кабельного разделителя №1270 (через распределительную сеть дома)	ПС 12, РП 1734, ТП 1971, ф. 12-57, ф. 12-72	контактные соединения коммутационных аппаратов 0,38 кВ кабельного разделителя №1270 и кабельных наконечников кабельной линии 0,38 кВ, отходящей в сторону ГРЩ дома № 33, лит. А по Большому пр. П.С. (через распределительную сеть жилого дома)	0,38/ 0,22	3	3	0,35	-

Приборы учета (измерительные комплексы):

№ объекта	Точка присоединения	Приборы учета			Измерительные трансформаторы тока				Измерительные трансформаторы напряжения			
		Место установки	Тип	Класс точности	Место установки	Тип	Коэффициент трансформации	Класс точности	Место установки	Тип	Коэффициент трансформации	Класс точности
1	Учет электроэнергии организован в соответствии с требованиями раздела X Основных положений функционирования розничных рынков, утвержденных Постановлением Правительства РФ № 442 от 04.06.2012г.											

Прочие сведения:

Акт о технологическом присоединении:

№ 13-25664-ОР (рег. №123848 от 11.12.2013г.) – аннулируется.

Стороны подтверждают, что технологическое присоединение энергопринимающих устройств (энергетических установок) к электрической сети сетевой организации выполнено в соответствии с правилами и нормами. Заявитель претензий по оказанию услуг к сетевой организации не имеет.

Подписи сторон:

Сетевая организация:

ПАО «Ленэнерго»

Начальник департамента технологического присоединения по СПб

Тарараксин Л.В.



Заявитель:

Комитет имущественных отношений СПб

Председатель

Начальник УПРАВЛЕНИЯ АНАЛИЗА
СДЕЛОК С ОБЪЕКТАМИ НЕДВИЖИМОСТИ

Лудинова Ю.В.

Дов. от 21.04.2016 № 38831-42



АН Луняк

