

ПРАВИТЕЛЬСТВО САНКТ- ПЕТЕРБУРГА
КОМИТЕТ ИМУЩЕСТВЕННЫХ ОТНОШЕНИЙ САНКТ-ПЕТЕРБУРГА

РЕШЕНИЕ

о проведении аукциона на право заключения договора аренды объекта нежилого фонда,
находящегося в государственной собственности Санкт-Петербурга

от 28.05.2024

№ 05-25-2023/240-0

В соответствии с распоряжением Комитета имущественных отношений Санкт-Петербурга от 31.07.2019 № 127-р «О проведении аукционов на право заключения договоров аренды объектов нежилого фонда, находящихся в государственной собственности Санкт-Петербурга»:

1. Провести торги в форме аукциона на право заключения договора аренды объекта нежилого фонда (далее – Аукцион), находящегося в государственной собственности Санкт-Петербурга (далее – Объект), расположенного по адресу: Санкт-Петербург, пр-кт. Стачек, д. 101, корп. 1, литера. Б, пом. 5-Н

Район Санкт-Петербурга: Кировский

Кадастровый номер: 78:15:0008301:7331

Этаж: 1

Общая площадь помещения: 22,1 кв.м.

Входы: 1 общий вход с улицы, 1 общий вход со двора.

Элементы благоустройства: электроснабжение, водоснабжение, канализация, отопление.

Целевое назначение: нежилое.

2. Акционерному обществу «Фонд имущества Санкт-Петербурга» обеспечить организацию Аукциона

3. Проведение Аукциона осуществляется в электронной форме.

4. Установить, что:

4.1. Договор аренды Объекта заключается на 10 лет.

4.2. Начальная цена составляет: 257 544,52 (Двести пятьдесят семь тысяч пятьсот сорок четыре рубля 52 копейки) (без учета НДС).

5. Ограничения, обременения в отношении Объекта, определяемые в соответствии с заключениями уполномоченных исполнительных органов государственной власти и сведениями из Единого государственного реестра недвижимости:

Объект расположен вне границ зон охраны и защитных зон объектов культурного наследия на территории Санкт-Петербурга.

6. Информация о наличии (отсутствии) перепланировок/переустройства Объекта, не согласованных в установленном порядке: отсутствует.

7. Информация о наличии (отсутствии) технологического присоединения энергопринимающих устройств, необходимых для электроснабжения Объекта к электрическим сетям: 4,7 кВт.

8. Участниками Аукциона могут являться только физические лица, не являющиеся индивидуальными предпринимателями и применяющие специальный налоговый режим «Налог на профессиональный доход», субъекты малого и среднего предпринимательства, имеющие право на поддержку органами государственной власти и органами местного самоуправления в соответствии с частями 3 и 5 статьи 14 Федерального закона от 24.07.2007 № 209-ФЗ «О развитии малого и среднего предпринимательства в Российской Федерации», или организации, образующие инфраструктуру поддержки субъектов малого и среднего предпринимательства.

Заместитель
Комитета

председателя

ДОКУМЕНТ ПОДПИСАН
ЭЛЕКТРОННОЙ ПОДПИСЬЮ

Сертификат 30A938D147CAB513E536F99D7AA574DC
Владелец Федоров Кирилл Валентинович
Действителен с 15.06.2023 по 07.09.2024

К.В.Федоров

РАСЧЕТ

арендной платы за нежилое помещение
к договору аренды нежилого фонда

№ от г. по адресу:
г. Санкт-Петербург, проспект Стачек, д. 101, к. 1, литера Б, помещение N 5-Н

1. СПРАВОЧНЫЕ ДАННЫЕ

1.1. Наименование предприятия, арендующего данное помещение

1.2. Существующие ограничения на использование объекта

Офисное: нет Торговое: нет Промышленное: нет

1.3. Арендваемая площадь (м.кв.): 22.10

1.4. Занимаемые этажи: 1 этаж

Тех.этаж: нет;

1.5. Состояние помещения: нормальное

1.6. Вход в помещение: общий с улицы

1.7. Тип здания: капитальное

1.8. Благоустройства: Водоснабжение: есть; Электроснабжение: есть;
Отопление: есть; Канализация: есть;

1.9. Коэффициент социальной значимости арендатора: 1.0

1.10. Расположение:

Зона: 2

Координата X: 109 853

Координата Y: 85 702

2. РАСЧЕТ АРЕНДНОЙ ПЛАТЫ

2.1. Расчетные коэффициенты

Базовая ставка	9 527.000
Арендный	0.700
Местоположения	0.994
Площади	1.136
Занимаемых этажей	1.000
Состояния помещения	1.000
Входа в помещение	0.880
Типа здания	1.000
Элементов благоустройства	
- водоснабжения	1.000
- канализации	1.000
- отопления	1.000
- электричества	1.000
Ставка арендной платы в РУБ. за м.кв. в год (без льгот):	6 626.765
Ставка арендной платы в РУБ. за м.кв. в год:	6 626.765

Индекс изменения размеров ставки арендной платы 1.758565110

Наилучшее использование: Торговля

Арендная плата при наилучшем использовании:

Без льгот:

В год: 257 544.52 руб. в квартал: 64 386.13 руб. в месяц: 21 462.04 руб.

Средняя стоимость 1 кв.м. в год: 11 653.60 руб.

Общая арендуемая площадь по договору: 22.10 (помещений: 1)

Количество объектов в расчете: 1

Арендная плата при наилучшем использовании:

Без льгот:

В год: 257 544.52 руб. в квартал: 64 386.13 руб. в месяц: 21 462.04 руб.

С учетом коэффициента социальной значимости:

В год: 257 544.52 руб. в квартал: 64 386.13 руб. в месяц: 21 462.04 руб.

Средняя стоимость 1 кв.м. в год: 11 653.60 руб.

Дата расчета: 15.05.2024 Исполнитель: 

Петровых Т.О.

СПРАВКА ДЛЯ РАСЧЕТА АРЕНДНОЙ ПЛАТЫ



1. Сведения об объекте.

Адрес объекта:

Район	Кировский	Улица	проспект Стачек		
Номер дома	101	Корпус	1	Литера	Б

Описательный адрес (угловых и сквозных строений): проспект Стачек, дом 101, корпус 1; улица Маршала Казакова, дом б/н

Тип здания:

- Капитальное
 Капитальное деревянное

Тип объекта аренды:

- | | |
|--|--|
| <input type="checkbox"/> здание | <input type="checkbox"/> часть здания |
| <input type="checkbox"/> сооружение | <input type="checkbox"/> часть сооружения |
| <input checked="" type="checkbox"/> помещение(я) | <input type="checkbox"/> часть(и) помещения(й) |

Номер объекта учета *:

Номер помещения(й) (части(ей)), сдаваемого(ых) в аренду **:

5-Н	5-Н
-----	-----

Занимаемые этажи:

- 1-й этаж
 2-й этаж (с лифтом)
 2-й этаж (без лифта)
 Выше 2-го (с лифтом)
 Выше 2-го (без лифта)
 Подвал (с заглублением до 1.5 м включительно)
 Подвал (с заглублением более 1.5 м)
 Цоколь (с заглублением до 0.5 м включительно)
 Цоколь (с заглублением более 0.5 м)

Элементы благоустройства здания:

- Электроснабжение
 Водоснабжение
 Отопление
 Канализация

Элементы благоустройства объекта учета *:

- Электроснабжение
 Водоснабжение
 Отопление
 Канализация

Элементы благоустройства объекта аренды **:

- | | |
|--|---|
| <input checked="" type="checkbox"/> Электроснабжение | <input checked="" type="checkbox"/> Водоснабжение |
| <input checked="" type="checkbox"/> Отопление | <input checked="" type="checkbox"/> Канализация |

Технический этаж

Входы в помещение:

Количество:

Номера по ситуационному плану:

Входы в помещение:	Количество:	Номера по ситуационному плану:
С улицы отдельных:		
С улицы общих:	1	1
Со двора отдельных:		
Со двора общих:	1	2
Через проходную:		

Общая площадь здания (кв. м):

(заполняется при учете ПОН)

Общая площадь объекта учета (кв. м):

22.1

Общая площадь помещения(й) (части(ей)), сдаваемого в аренду на занимаемом этаже (кв.м):

22.1 | 5-Н

Коэффициент потребительских качеств ***:

Общая площадь помещения(й) (части(ей)), сдаваемого(ых) в аренду на занимаемом этаже,

с учетом коэффициента потребительских качеств ***(кв. м):

Общая площадь объекта аренды (кв.м):

22.1

Примечание:

Общая площадь объекта учета по сведениям Единого государственного реестра недвижимости: 22.1 кв.м

В 2012 году (с учетом последующих корректировок, при наличии) в филиал ФГБУ «ФКП Росреестра» по Санкт-Петербургу сведения о помещении были переданы для включения в Государственный кадастр недвижимости (с 01.01.2017 - Единый государственный реестр недвижимости) – верно/~~неверно~~ (ненужное зачеркнуть)

Сведения о перепланировке и т.д.

Характеристики и тип входа в объект аренды указаны согласно Выписке из ЕГРН от 15.02.2022 №КУВИ-001/2022-

21134513 на основании обращения СПб ГКУ "Имущество Санкт-Петербурга" от 15.03.2024 №04-10-5600/24-0-0.

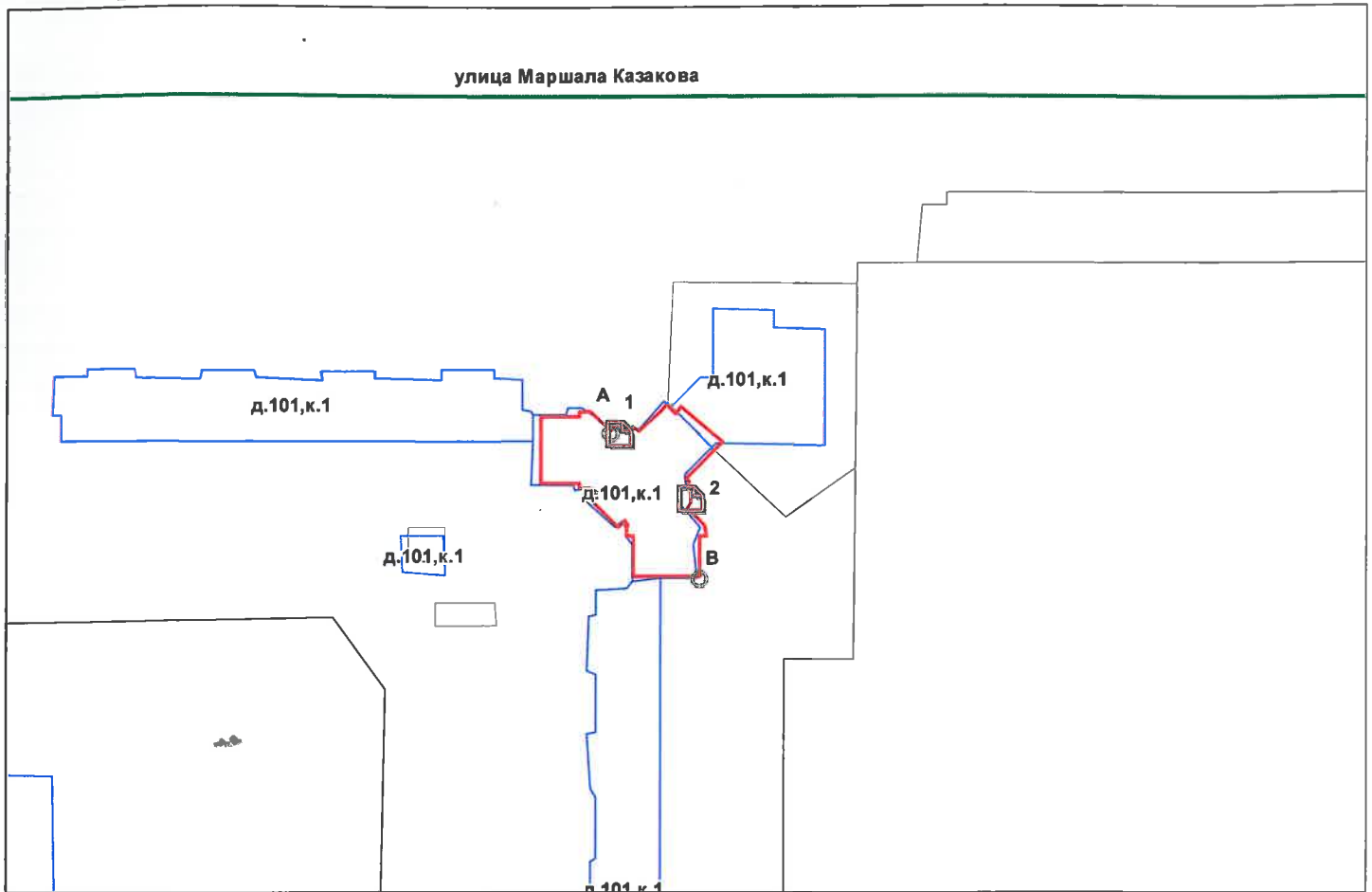
Элементы благоустройства объекта аренды указаны по архивным данным ГБУ "ГУИОН" по состоянию на 11.04.2008 на основании обращения СПб ГКУ "Имущество Санкт-Петербурга" от 15.03.2024 №04-10-5600/24-0-0.

* не заполняется при учете первичного объекта недвижимости

** не заполняется, если объектом аренды является здание, сооружение

*** не заполняется, если объект аренды соответствует объекту учета

2. Схема расположения входов.



— - границы строения

Дополнительные сведения о строении: _____


3. Ведомость координат центров входов.

№ п/п	Характерная точка	№ вх.	Координаты центра входа		Примечание
			X, м	Y, м	
1	А	1	109853.57	85702.44	
2	В	2	109866.66	85690.65	

Исполнитель: Копысова М.В.

Начальник ПИБ Южное департамента
кадастровой деятельности:

Дата: 26 марта 2024 года



Заместитель начальника ПИБ

Южное департамента
кадастровой деятельности

Н.М. Соловьева

Район:

Кировский



Филиал публично-правовой компании "Роскадастр" по Санкт-Петербургу

полное наименование органа регистрации прав

Выписка из Единого государственного реестра недвижимости об объекте недвижимости

Сведения о характеристиках объекта недвижимости

На основании запроса от 15.05.2024, поступившего на рассмотрение 15.05.2024, сообщаем, что согласно записям Единого государственного реестра недвижимости:

Раздел 1 Лист 1

Помещение			
вид объекта недвижимости			

Лист № 1 раздела 1	Всего листов раздела 1: 2	Всего разделов: 3	Всего листов выписки: 4
--------------------	---------------------------	-------------------	-------------------------

15.05.2024г. № КУВИ-001/2024-132212732	
Кадастровый номер:	78:15:0008301:7331
Номер кадастрового квартала:	78:15:0008301
Дата присвоения кадастрового номера:	14.09.2012

Ранее присвоенный государственный учетный номер:	Кадастровый номер 78:15:8301:0:95:1
Местоположение:	Санкт-Петербург, пр-кт. Стачек, д. 101, корп. 1, литера. Б, пом. 5-Н
Площадь:	22.1
Назначение:	Нежилое
Наименование:	Нежилое помещение
Номер, тип этажа, на котором расположено помещение, машино-место	Этаж № 1
Вид жилого помещения:	данные отсутствуют
Кадастровая стоимость, руб.:	4566775.79
Кадастровые номера иных объектов недвижимости, в пределах которых расположен объект недвижимости:	78:15:0008301:3013
Кадастровые номера объектов недвижимости, из которых образован объект недвижимости:	данные отсутствуют
Кадастровые номера образованных объектов недвижимости:	данные отсутствуют
Сведения о включении объекта недвижимости в состав предприятия как имущественного комплекса:	данные отсутствуют
Сведения о включении объекта недвижимости в состав единого недвижимого комплекса:	данные отсутствуют
Виды разрешенного использования:	данные отсутствуют
Сведения о включении объекта недвижимости в реестр объектов культурного наследия:	данные отсутствуют
Сведения о кадастровом инженере:	дата завершения кадастровых работ: 29.09.2006

полное наименование должности	 <p align="center">ДОКУМЕНТ ПОДПИСАН ЭЛЕКТРОННОЙ ПОДПИСЬЮ</p>	инициалы, фамилия
	<p><small>Сертификат: 00ВВ056В7401СВ38D2В3576АСDС8425108</small></p> <p><small>Владелец: ФЕДЕРАЛЬНАЯ СЛУЖБА ГОСУДАРСТВЕННОЙ РЕГИСТРАЦИИ, КАДАСТРА И КАРТОГРАФИИ</small></p> <p><small>Действителен: с 27.06.2023 по 19.09.2024</small></p>	

Помещение			
вид объекта недвижимости			
Лист № 2 раздела 1	Всего листов раздела 1: 2	Всего разделов: 3	Всего листов выписки: 4
15.05.2024г. № КУВИ-001/2024-132212732			
Кадастровый номер:		78:15:0008301:7331	
Сведения об отнесении жилого помещения к определенному виду жилых помещений специализированного жилищного фонда, к жилым помещениям наемного дома социального использования или наемного дома коммерческого использования:		данные отсутствуют	
Статус записи об объекте недвижимости:		Сведения об объекте недвижимости имеют статус "актуальные, ранее учтенные"	
Особые отметки:		Сведения, необходимые для заполнения раздела: 9 - Сведения о части (частях) помещения, отсутствуют.	
Получатель выписки:		ПЕТРОВЫХ ТАТЬЯНА ОЛЕГОВНА, действующий(ая) на основании документа "" САНКТ-ПЕТЕРБУРГСКОЕ ГОСУДАРСТВЕННОЕ КАЗЕННОЕ УЧРЕЖДЕНИЕ "ИМУЩЕСТВО САНКТ-ПЕТЕРБУРГА"	

полное наименование должности	 ДОКУМЕНТ ПОДПИСАН ЭЛЕКТРОННОЙ ПОДПИСЬЮ Сертификат: 00ВВ056В7401СВ38D2В3576АСDC8425108 Владелец: ФЕДЕРАЛЬНАЯ СЛУЖБА ГОСУДАРСТВЕННОЙ РЕГИСТРАЦИИ, КАДАСТРА И КАРТОГРАФИИ Действителен: с 27.06.2023 по 19.09.2024	инициалы, фамилия
-------------------------------	---	-------------------

Выписка из Единого государственного реестра недвижимости об объекте недвижимости
Сведения о зарегистрированных правах

Помещение			
вид объекта недвижимости			
Лист № 1 раздела 2	Всего листов раздела 2: 1	Всего разделов: 3	Всего листов выписки: 4
15.05.2024г. № КУВИ-001/2024-132212732			
Кадастровый номер:		78:15:0008301:7331	
1	Правообладатель (правообладатели):	1.1	Санкт-Петербург
	Сведения о возможности предоставления третьим лицам персональных данных физического лица:	1.1.1	данные отсутствуют
2	Вид, номер, дата и время государственной регистрации права:	2.1	Собственность 78-01-5/2003-394.1 27.01.2003 00:00:00
3	Сведения об осуществлении государственной регистрации сделки, права без необходимого в силу закона согласия третьего лица, органа:	3.1	данные отсутствуют
4	Ограничение прав и обременение объекта недвижимости:	не зарегистрировано	
5	Договоры участия в долевом строительстве:	не зарегистрировано	
6	Заявленные в судебном порядке права требования:	данные отсутствуют	
7	Сведения о возможности предоставления третьим лицам персональных данных физического лица	данные отсутствуют	
8	Сведения о возражении в отношении зарегистрированного права:	данные отсутствуют	
9	Сведения о наличии решения об изъятии объекта недвижимости для государственных и муниципальных нужд:	данные отсутствуют	
10	Сведения о невозможности государственной регистрации без личного участия правообладателя или его законного представителя:	данные отсутствуют	
11	Правопритязания и сведения о наличии поступивших, но не рассмотренных заявлений о проведении государственной регистрации права (перехода, прекращения права), ограничения права или обременения объекта недвижимости, сделки в отношении объекта недвижимости:	отсутствуют	

полное наименование должности	 ДОКУМЕНТ ПОДПИСАН ЭЛЕКТРОННОЙ ПОДПИСЬЮ	инициалы, фамилия
	Сертификат: 00ВВ056В7401СВ38D2В3576АСDС8425108 Владелец: ФЕДЕРАЛЬНАЯ СЛУЖБА ГОСУДАРСТВЕННОЙ РЕГИСТРАЦИИ, КАДАСТРА И КАРТОГРАФИИ Действителен: с 27.06.2023 по 19.09.2024	

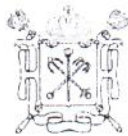
Выписка из Единого государственного реестра недвижимости об объекте недвижимости
 План расположения помещения, машино-места на этаже (плане этажа)

Помещение			
вид объекта недвижимости			
Лист № 1 раздела 8	Всего листов раздела 8: 1	Всего разделов: 3	Всего листов выписки: 4
15.05.2024г. № КУВИ-001/2024-132212732			
Кадастровый номер: 78:15:0008301:7331		Номер этажа (этажей): 1	



Масштаб 1

полное наименование должности	 ДОКУМЕНТ ПОДПИСАН ЭЛЕКТРОННОЙ ПОДПИСЬЮ	инициалы, фамилия
	Сертификат: 00ВВ056В7401СВ38D2В3576АСDС8425108 Владелец: ФЕДЕРАЛЬНАЯ СЛУЖБА ГОСУДАРСТВЕННОЙ РЕГИСТРАЦИИ, КАДАСТРА И КАРТОГРАФИИ Действителен: с 27.06.2023 по 19.09.2024	



ПРАВИТЕЛЬСТВО САНКТ-ПЕТЕРБУРГА
КОМИТЕТ ПО КОНТРОЛЮ ЗА ИМУЩЕСТВОМ
САНКТ-ПЕТЕРБУРГА

АКТ
обследования объекта нежилого фонда

Санкт-Петербург

22 ноября 2023 года

Обследование начато в «12» час. «00» мин.
Обследование окончено в «12» час. «15» мин.

На основании задания Комитета по контролю за имуществом Санкт-Петербурга от 21 ноября 2023 года № 8582 сотрудниками Комитета по контролю за имуществом Санкт-Петербурга:

ведущим специалистом отдела контроля имущества Управления контроля использования имущества южных районов Санкт-Петербурга Кевлишвили В.В.;

главным специалистом отдела контроля имущества Управления контроля использования имущества южных районов Санкт-Петербурга Бабаенко С.В.

в присутствии:

проведено обследование, расположенного по адресу: Санкт-Петербург, проспект Стачек, дом 101, корпус 1, литера Б, помещение 5-Н (далее – Объект).

Кадастровый номер Объекта: 78:15:0008301:7331.

Реестровый номер Объекта (при наличии): 0006K1332H0001.

Технические характеристики Объекта согласно информационным ресурсам и технической документации (при наличии): площадь: 22.1 кв.м. Этаж: первый. Вход: общий с улицы, общий со двора. Элементы благоустройства: электроснабжение, водоснабжение/водоотведение, теплоснабжение.

Статус объекта культурного наследия: сведения отсутствуют

Основание пользования (при наличии): вещные права: право государственной собственности Санкт-Петербурга (рег. № 78-01-5/2003-394.1 от 27.01.2003), обязательственные права: отсутствуют.

В ходе обследования проводилось: осмотр, фотофиксация (Olimpus Tough TG-4(№ 3400579)).

Обследование проводилось с использованием документов технического и кадастрового учета: выписки из ЕГРН (далее – План), приложенной к обращению Санкт-Петербургского государственного казенного учреждения «Имущество Санкт-Петербурга» от 17.11.2023 № 04-07-23710/23-0-0

В результате проведения обследования установлено:

Доступ:

Обеспечен

Не обеспечен

Объект:

Используется

Не используется

Состояние Объекта*:

Евростандарт

Удовлетворительное

Отличное

Неудовлетворительное

Нормальное

Вид использования Объекта: не используется

Пользователь: не выявлен.

_____ Е _____

Перепланировка/переустройство: не выявлены.

Иные лица, использующие Объект: не выявлены.

Подключение к сетям инженерного обеспечения (при наличии):

электроснабжения

_____ (указывается основание подключения (при наличии))**

водоснабжения/водоотведения

_____ (указывается основание подключения (при наличии))**

газоснабжения

_____ (указывается основание подключения(при наличии))**

теплоснабжения

_____ (указывается основание подключения(при наличии))**

Применение контрольно-кассовой техники на Объекте:

применяется

не применяется

Дополнительная информация: доступ на Объект обеспечен сотрудниками СПб ГКУ «Жилищное агентство Кировского района Санкт-Петербурга». Количество входов на Объект и их расположение соответствуют Плану.

Выявленные нарушения: не выявлены.


Приложение:

Фототаблица

Копии документов технического учета

Иное:

_____ Ведущий специалист
(должность лица, проводившего обследование)



_____ (подпись)

_____ / Кевлишвили В.В. /
(фамилия, имя, отчество)

_____ Главный специалист
(должность лица, проводившего обследование)

_____ (подпись)


_____ / Бабаенко С.В. /
(фамилия, имя, отчество)

Копия акта получена *** _____
(ФИО правообладателя (пользователя) Объекта, его уполномоченного представителя (при наличии документов, подтверждающих полномочия))

*В соответствии с классификацией состояния объектов, указанных в постановлении Правительства Санкт-Петербурга от 21.12.2005 № 1958 «О порядке определения базовых ставок и коэффициентов, применяемых при расчете арендной платы за объекты нежилого фонда, арендодателем которых является Санкт-Петербург»

**Указывается на основании документов, представленных пользователем Объекта

***Предоставляется по письменному запросу правообладателя (пользователя) Объекта, его уполномоченного представителя



ФОТОТАБЛИЦА


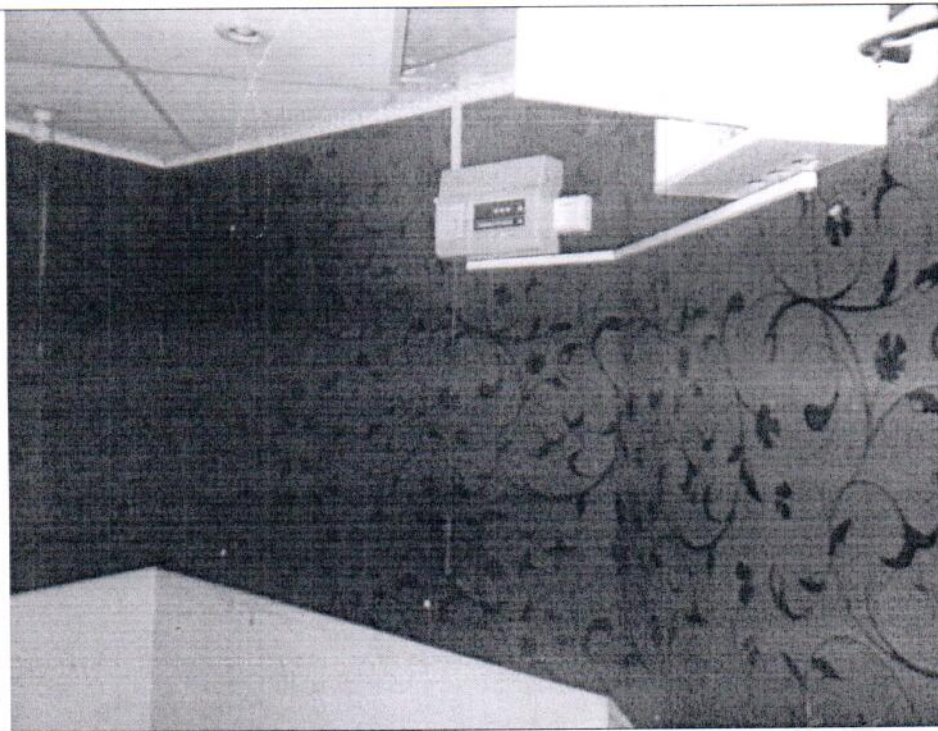


Фото 1	
Описание:	Вид на Объект

Фото 2	
Описание:	Вид внутри Объекта

Ответственные за проведение обследования:

 / Кевлишвили В.В. /
 / Бабаенко С.В. /






Ответственные за проведение обследования:


/ Кевлишвили В.В. /


/ Бабаенко С.В. /








Ответственные за проведение обследования:



/ Кевлишвили В.В. /

/ Бабаенко С.В. /






Ответственные за проведение обследования:



/ Кевлишвили В.В. /

/ Бабаенко С.В. /





ПРАВИТЕЛЬСТВО САНКТ-ПЕТЕРБУРГА

КОМИТЕТ ПО ГОСУДАРСТВЕННОМУ
КОНТРОЛЮ, ИСПОЛЬЗОВАНИЮ
И ОХРАНЕ ПАМЯТНИКОВ ИСТОРИИ
И КУЛЬТУРЫ

САНКТ-ПЕТЕРБУРГСКОЕ
ГОСУДАРСТВЕННОЕ КАЗЕННОЕ
УЧРЕЖДЕНИЕ
"ЦЕНТР ИНФОРМАЦИОННОГО
ОБЕСПЕЧЕНИЯ ОХРАНЫ ОБЪЕКТОВ
КУЛЬТУРНОГО НАСЛЕДИЯ"
(СПб ГКУ ЦИОООН)

ул. Зодчего Росси, д. 1-3, Санкт-Петербург, 191011
тел. (812) 417-2232
<http://cioookn.kgiop.gov.spb.ru>

№01-43-5858/24-0-1 от 18.03.2024

№ 01-43-5858/24-0-0 от 15.03.2024

На № 04-07-5598/24-0-0 от 15.03.2024

Заместителю директора ИСПБ СПб
ГКУ «Имущество Санкт-Петербурга»

Очкивской О.С.

На Ваше обращение сообщаем, что объект по адресу: **г.Санкт-Петербург, проспект Стачек, дом 101, корпус 1, литера Б** не относится к числу объектов (выявленных объектов) культурного наследия.

Объект расположен вне границ зон охраны и защитных зон объектов культурного наследия на территории Санкт-Петербурга.

**Начальник отдела информации об
объектах культурного наследия и
режимах зон охраны**

ДОКУМЕНТ ПОДПИСАН
ЭЛЕКТРОННОЙ ПОДПИСЬЮ

Сертификат 0089D64633FBC4DECB870F76DC4FBFA084
Владелец **Коробкова Елена Валентиновна**
Действителен с 18.12.2023 по 12.03.2025

Е.В. Коробкова

Сырцова Е.П.
(812) 417-43-46





ЛЕНЭНЕРГО
ОСНОВАНО В 1884 ГОДУ

ПАО "Ленэнерго"

№

186327

Чеева

**ПУБЛИЧНОЕ АКЦИОНЕРНОЕ ОБЩЕСТВО
ЭНЕРГЕТИКИ И ЭЛЕКТРИФИКАЦИИ «ЛЕНЭНЕРГО»**

площадь Конституции, д. 1, Санкт-Петербург, 196247

тел.: 8 (800) 700-14-71, факс: 8 (812) 494-32-54, e-mail: office@lenenergo.ru, горячая линия: 8 (812) 494-31-71

А К Т

об осуществлении технологического присоединения

№ 15-33391

от "28" 06 20 16 г.

Публичное акционерное общество энергетики и электрификации «Ленэнерго»,

(полное наименование сетевой организации)

именуемое в дальнейшем сетевой организацией, в лице

Начальника департамента технологического присоединения по СПб Тарараксина Леонида Вадимовича,

(должность, Ф.И.О. лица – представителя сетевой организации)

действующего на основании

доверенности № 399-15 от 07.10.2015 г.

(устава, доверенности, иных документов)

с одной стороны, и

Комитет имущественных отношений Санкт-Петербурга

(полное наименование заявителя – юридического лица, Ф.И.О. заявителя – физического лица)

именуемый в дальнейшем заявителем с другой стороны, вместе именуемые сторонами, оформили и подписали настоящий акт о нижеследующем.

Характеристики выполненного присоединения:

максимальная мощность: **4,7 (четыре целых и семь десятых) кВт**, с учетом опосредованно присоединенных энергопринимающих устройств субабонентов.

Энергопринимающие устройства заявителя: **ВРУ объекта в совокупности с питающей, распределительной и групповой сетями.**

№ объекта	Наименование объекта	Адрес объекта
1	нежилое помещение	г. Санкт-Петербург, пр. Стачек, д. 101, корп.1, лит. Б, пом. 5Н

Перечень точек присоединения:

ПАО "Ленэнерго"
№ 186327
Чумава

№ объекта	Точка присоединения	Источник питания (наименование питающих линий)	Описание точки присоединения	Уровень напряжения (кВ)	Максимальная мощность (кВт)	Категория надежности электроснабжения	Предельное значение коэффициента реактивной мощности (tg φ)	Устройства защиты, релейной защиты, противоаварийной и режимной автоматики
1	ГРЩ дома (через распределительную сеть дома)	ПС-809 (ТП 36813, ТП 36814, ф.809-313)	Контактное соединение ГРЩ 0,38 кВ жилого дома № 101, корп.1, лит. Б по пр. Стачек и кабельных наконечников кабельных линий 0,38 кВ, отходящих в сторону ТП 36814 (через распределительную сеть жилого дома)	0,38/ 0,22	4,7	3	0,35	-

Приборы учета (измерительные комплексы):

№ объекта	Точка присоединения	Приборы учета			Измерительные трансформаторы тока				Измерительные трансформаторы напряжения			
		Место установки	Тип	Класс точности	Место установки	Тип	Коэффициент трансформации	Класс точности	Место установки	Тип	Коэффициент трансформации	Класс точности
1	-	-	-	-	-	-	-	-	-	-	-	-
В соответствии с актом допуска прибора учета в эксплуатацию № _____												

Прочие сведения:

Акт о технологическом присоединении № 11-26236-ЮР-1342 (рег. № 95358 от 19.01.2012 г.) – аннулируется.

Стороны подтверждают, что технологическое присоединение энергопринимающих устройств (энергетических установок) к электрической сети сетевой организации выполнено в соответствии с правилами и нормами. Заявитель претензий по оказанию услуг к сетевой организации не имеет.

Подписи сторон:

Сетевая организация:
ПАО «Ленэнерго»

Начальник департамента технологического присоединения по СПб

Тарараксин Л.В.




Заявитель:

Комитет имущественных отношений Санкт-Петербурга

Председатель Комитета
Начальник Управления анализа сделок с объектами недвижимости

Лудинова Ю.В.



15-33391-ЮЗР-78

Чумакова О.Н.
578-52-15



МЧС РОССИИ

ГЛАВНОЕ УПРАВЛЕНИЕ
МИНИСТЕРСТВА РОССИЙСКОЙ ФЕДЕРАЦИИ
ПО ДЕЛАМ ГРАЖДАНСКОЙ ОБОРОНЫ,
ЧРЕЗВЫЧАЙНЫМ СИТУАЦИЯМ И ЛИКВИДАЦИИ
ПОСЛЕДСТВИЙ СТИХИЙНЫХ БЕДСТВИЙ
ПО Г. САНКТ-ПЕТЕРБУРГУ
(Главное управление МЧС России
по г. Санкт-Петербургу)

ул. Большая Морская, д. 40, лит. А
г. Санкт-Петербург, 190031
тел. (812) 718-25-05, факс (812) 571-53-34

03.08.2023 № *117-130-1819*

На № 04-21-14451/23-0-0 от 20.07.2023

Заместителю директора
СПб ГКУ «Имущество
Санкт-Петербурга»

Очкивской О.С.

ул. Новгородская, д. 20, лит. А, пом. 2-Н
Санкт-Петербург, 191124

О предоставлении учетных данных

Уважаемая Ольга Сергеевна!

Главное управление МЧС России по г. Санкт-Петербургу (далее – Главное управление) на Ваш запрос сообщает, что по итогам инвентаризации защитных сооружений гражданской обороны 2018 года, проведенной в соответствии с Постановлением Правительства Санкт-Петербурга от 01.08.2018 № 630, объекты недвижимости, расположенные по адресам: Санкт-Петербург, пр. Стачек, д. 101, корп. 1, лит. Б, пом. 5-Н (1 этаж); Санкт-Петербург, Саперный пер., д. 13, лит. А, пом. 33-Н (1 этаж); Санкт-Петербург, Невский пр., д. 3, лит. А, пом. 6-Н (1 этаж); Санкт-Петербург, Московский пр., д. 7, лит. А, пом. 7-Н (1 этаж); Санкт-Петербург, Моисеенко ул., д. 16, лит. Д, пом. 3-Н (1 этаж); Санкт-Петербург, Бухарестская ул., д. 128, корп. 2, лит. А, пом. 46-Н, 47-Н (1 этаж); Санкт-Петербург, г. Кронштадт, Посадская ул., д. 5, лит. А, пом. 1-Н (1 этаж), не являются защитными сооружениями гражданской обороны.

Заместитель начальника Главного управления
(по антитеррористической деятельности и
оперативному планированию)

С.В. Завирский

Петроченков Сергей Владимирович
8 (812) 247-09-95

СПб ГКУ «Имущество СПб»
№ 04-21-37783/23-0-0
от 08.08.2023

