

ПРАВИТЕЛЬСТВО САНКТ- ПЕТЕРБУРГА
КОМИТЕТ ИМУЩЕСТВЕННЫХ ОТНОШЕНИЙ САНКТ-ПЕТЕРБУРГА

РЕШЕНИЕ

о проведении аукциона на право заключения договора аренды объекта нежилого фонда,
находящегося в государственной собственности Санкт-Петербурга

от 11.07.2024

№ 05-25-29450/24-00

В соответствии с распоряжением Комитета имущественных отношений Санкт-Петербурга от 31.07.2019 № 127-р «О проведении аукционов на право заключения договоров аренды объектов нежилого фонда, находящихся в государственной собственности Санкт-Петербурга»:

1. Провести торги в форме аукциона на право заключения договора аренды объекта нежилого фонда (далее – Аукцион), находящегося в государственной собственности Санкт-Петербурга (далее – Объект), расположенного по адресу: Санкт-Петербург, пр. Римского-Корсакова, д. 15, литера А, пом. 1-Н.

Район Санкт-Петербурга: Адмиралтейский

Кадастровый номер: 78:32:0001238:2392

Этаж: 1

Общая площадь: 194,3 кв.м

Входы: 1 отдельный с улицы, 1 отдельный со двора

Элементы благоустройства: электроснабжение, отопление, водоснабжение, канализация

Целевое назначение: нежилое

2. Акционерному обществу «Фонд имущества Санкт-Петербурга» обеспечить организацию Аукциона.

3. Проведение Аукциона осуществляется в электронной форме.

4. Установить, что:

4.1. Договор аренды Объекта заключается на 10 лет.

4.2. Начальная цена составляет 2 064 098,76 (Два миллиона шестьдесят четыре тысяч девяносто восемь рублей 76 копеек) (без учета НДС).

5. Ограничения, обременения в отношении Объекта, определяемые в соответствии с заключениями уполномоченных исполнительных органов государственной власти и сведениями из Единого государственного реестра недвижимости: Объект расположен в границах зон охраны и (или) защитных зон объектов культурного наследия на территории Санкт-Петербурга: единой охранной зоне (участок ООЗ(32)).

6. Информация о наличии (отсутствии) перепланировок/переустройства Объекта, не согласованных в установленном порядке: самовольная перепланировка/переустройство.

7. Информация о наличии (отсутствии) технологического присоединения энергопринимающих устройств, необходимых для электроснабжения Объекта к электрическим сетям: 3 (три) кВт.

8. Участниками Аукциона могут являться только физические лица, не являющиеся индивидуальными предпринимателями и применяющие специальный налоговый режим «Налог на профессиональный доход», субъекты малого и среднего предпринимательства, имеющие право на поддержку органами государственной власти и органами местного самоуправления в соответствии с частями 3 и 5 статьи 14 Федерального закона от 24.07.2007 №209-ФЗ «О развитии малого и среднего предпринимательства в Российской Федерации», или организации, образующие инфраструктуру поддержки субъектов малого и среднего предпринимательства.

Заместитель
Комитета

председателя

ДОКУМЕНТ ПОДПИСАН
ЭЛЕКТРОННОЙ ПОДПИСЬЮ

Сертификат 30A938D147CAB513E536F99D7AA574DC
Владелец Федоров Кирилл Валентинович
Действителен с 15.06.2023 по 07.09.2024

К.В.Федоров

Филиал публично-правовой компании "Роскадастр" по Санкт-Петербургу
полное наименование органа регистрации прав

Выписка из Единого государственного реестра недвижимости об основных характеристиках и зарегистрированных правах на объект недвижимости

Сведения об основных характеристиках объекта недвижимости

На основании запроса от 26.06.2024, поступившего на рассмотрение 26.06.2024, сообщаем, что согласно записям Единого государственного реестра недвижимости:

Раздел 1 Лист 1

Помещение			
вид объекта недвижимости			

Лист № 1 раздела 1	Всего листов раздела 1: 1	Всего разделов: 3	Всего листов выписки: 3
--------------------	---------------------------	-------------------	-------------------------

26.06.2024г. № КУВИ-001/2024-168495850	
Кадастровый номер:	78:32:0001238:2392

Номер кадастрового квартала:	78:32:0001238
Дата присвоения кадастрового номера:	14.09.2012
Ранее присвоенный государственный учетный номер:	Кадастровый номер 78:32:1238:4:27:1
Местоположение:	г.Санкт-Петербург, проспект Римского-Корсакова, дом 15, литера А, помещение 1-Н
Площадь, м2:	194.3
Назначение:	Нежилое
Наименование:	Нежилое помещение
Номер, тип этажа, на котором расположено помещение, машино-место	Этаж № 1
Вид жилого помещения:	данные отсутствуют
Кадастровая стоимость, руб:	19471094.88
Кадастровые номера иных объектов недвижимости, в пределах которых расположен объект недвижимости:	78:32:0001238:2207
Виды разрешенного использования:	данные отсутствуют
Сведения об отнесении жилого помещения к определенному виду жилых помещений специализированного жилищного фонда, к жилым помещениям наемного дома социального использования или наемного дома коммерческого использования:	данные отсутствуют
Статус записи об объекте недвижимости:	Сведения об объекте недвижимости имеют статус "актуальные, ранее учтенные"
Особые отметки:	данные отсутствуют
Получатель выписки:	МИРОНОВА ОЛЬГА АНАТОЛЬЕВНА, действующий(ая) на основании документа "" САНКТ-ПЕТЕРБУРГСКОЕ ГОСУДАРСТВЕННОЕ КАЗЕННОЕ УЧРЕЖДЕНИЕ "ИМУЩЕСТВО САНКТ-ПЕТЕРБУРГА"

	ДОКУМЕНТ ПОДПИСАН ЭЛЕКТРОННОЙ ПОДПИСЬЮ	
полное наименование должности	Сертификат: 00ВВ056В7401СВ38D2В3576АСDС8425108 Владелец: ФЕДЕРАЛЬНАЯ СЛУЖБА ГОСУДАРСТВЕННОЙ РЕГИСТРАЦИИ, КАДАСТРА И КАРТОГРАФИИ Действителен: с 27.06.2023 по 19.09.2024	инициалы, фамилия

Выписка из Единого государственного реестра недвижимости об основных характеристиках и зарегистрированных правах на объект недвижимости
Сведения о зарегистрированных правах

Помещение			
вид объекта недвижимости			
Лист № 1 раздела 2	Всего листов раздела 2: 1	Всего разделов: 3	Всего листов выписки: 3
26.06.2024г. № КУВИ-001/2024-168495850			
Кадастровый номер:		78:32:0001238:2392	

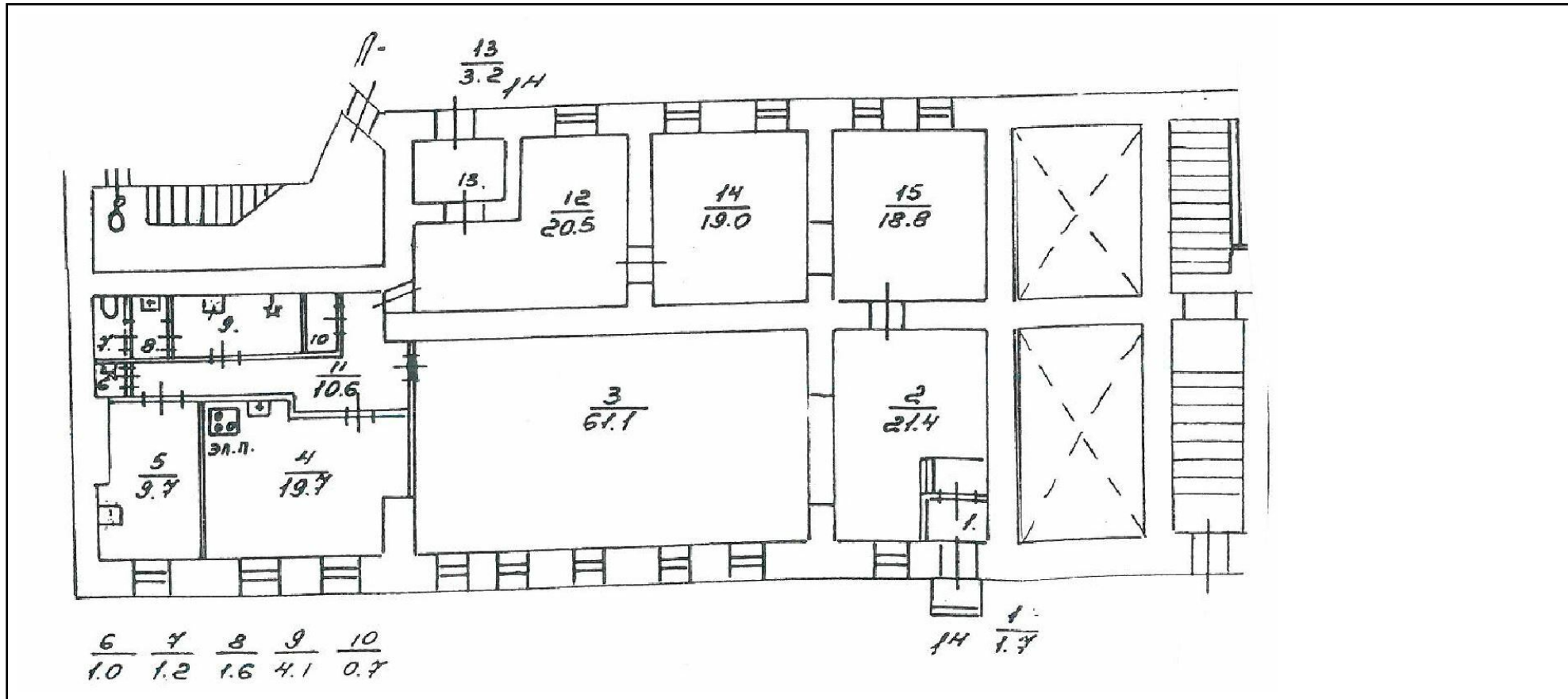
1	Правообладатель (правообладатели):	1.1	Санкт-Петербург
	Сведения о возможности предоставления третьим лицам персональных данных физического лица:	1.1.1	данные отсутствуют
2	Вид, номер, дата и время государственной регистрации права:	2.1	Собственность 1211107.1 09.10.2000 00:00:00
4	Сведения об осуществлении государственной регистрации сделки, права, ограничения права без необходимого в силу закона согласия третьего лица, органа:	4.1	данные отсутствуют
5	Ограничение прав и обременение объекта недвижимости:	не зарегистрировано	
6	Заявленные в судебном порядке права требования:	данные отсутствуют	
7	Сведения о возражении в отношении зарегистрированного права:	данные отсутствуют	
8	Сведения о возможности предоставления третьим лицам персональных данных физического лица	данные отсутствуют	
9	Сведения о наличии решения об изъятии объекта недвижимости для государственных и муниципальных нужд:	данные отсутствуют	
10	Сведения о невозможности государственной регистрации без личного участия правообладателя или его законного представителя:	данные отсутствуют	
11	Правопритязания и сведения о наличии поступивших, но не рассмотренных заявлений о проведении государственной регистрации права (перехода, прекращения права), ограничения права или обременения объекта недвижимости, сделки в отношении объекта недвижимости:	отсутствуют	

	<p>ДОКУМЕНТ ПОДПИСАН ЭЛЕКТРОННОЙ ПОДПИСЬЮ</p> <p>Сертификат: 00BV056B7401CB38D2B3576ACDC8425108 Владелец: ФЕДЕРАЛЬНАЯ СЛУЖБА ГОСУДАРСТВЕННОЙ РЕГИСТРАЦИИ, КАДАСТРА И КАРТОГРАФИИ Действителен: с 27.06.2023 по 19.09.2024</p>	<p>полное наименование должности</p>	<p>инициалы, фамилия</p>
---	---	--------------------------------------	--------------------------

Выписка из Единого государственного реестра недвижимости об основных характеристиках и зарегистрированных правах на объект недвижимости

План расположения помещения, машино-места на этаже (плане этажа)

Помещение			
вид объекта недвижимости			
Лист № 1 раздела 5	Всего листов раздела 5: 1	Всего разделов: 3	Всего листов выписки: 3
26.06.2024г. № КУВИ-001/2024-168495850			
Кадастровый номер: 78:32:0001238:2392		Номер этажа (этажей): 1	



Масштаб 1


 ДОКУМЕНТ ПОДПИСАН
 ЭЛЕКТРОННОЙ ПОДПИСЬЮ
 Сертификат: 00ВВ056В7401СВ38D2В3576АСDС8425108
 Владелец: ФЕДЕРАЛЬНАЯ СЛУЖБА ГОСУДАРСТВЕННОЙ
 РЕГИСТРАЦИИ, КАДАСТРА И КАРТОГРАФИИ
 Действителен: с 27.06.2023 по 19.09.2024

полное наименование должности

инициалы, фамилия

РАСЧЕТ

арендной платы за нежилое помещение
к договору аренды нежилого фонда

№ от г. по адресу:

190068, г. Санкт-Петербург, проспект Римского-Корсакова, д. 15, литера А, помещение N 1-Н
1. СПРАВОЧНЫЕ ДАННЫЕ

- 1.1. Наименование предприятия, арендующего данное помещение
1.2. Существующие ограничения на использование объекта
Офисное: нет Торговое: нет Промышленное: нет
1.3. Арендуемая площадь (м.кв.): 194.30
1.4. Занимаемые этажи: 1 этаж

Тех.этаж: нет;

- 1.5. Состояние помещения: удовлетворительное
1.6. Вход в помещение: отдельный с улицы
1.7. Тип здания: капитальное
1.8. Благоустройства: Водоснабжение: есть; Электроснабжение: есть;
Отопление: есть; Канализация: есть;
1.9. Коэффициент социальной значимости арендатора: 1.0
1.10. Расположение:
Зона: 1
Координата X: 113 222 Координата Y: 93 004

2. РАСЧЕТ АРЕНДНОЙ ПЛАТЫ

2.1. Расчетные коэффициенты

Базовая ставка	9 527.000
Арендный	0.700
Местоположения	1.014
Площади	0.971
Занимаемых этажей	1.000
Состояния помещения	0.920
Входа в помещение	1.000
Типа здания	1.000
Элементов благоустройства	
- водоснабжения	1.000
- канализации	1.000
- отопления	1.000
- электричества	1.000
Ставка арендной платы в РУБ. за м.кв. в год (без льгот):	6 040.866
Ставка арендной платы в РУБ. за м.кв. в год:	6 040.866

Индекс изменения размеров ставки арендной платы 1.758565110
Наилучшее использование: Торговля
Арендная плата при наилучшем использовании:
Без льгот:
В год: 2 064 098.76 руб. в квартал: 516 024.69 руб. в месяц: 172 008.23 руб.
Средняя стоимость 1 кв.м. в год: 10 623.26 руб.

Общая арендуемая площадь по договору: 194.30 (помещений: 1)

Количество объектов в расчете: 1

Арендная плата при наилучшем использовании:
Без льгот:

В год: 2 064 098.76 руб. в квартал: 516 024.69 руб. в месяц: 172 008.23 руб.

С учетом коэффициента социальной значимости:

В год: 2 064 098.76 руб. в квартал: 516 024.69 руб. в месяц: 172 008.23 руб.

Средняя стоимость 1 кв.м. в год: 10 623.26 руб.

Дата расчета: 26.06.2024 Исполнитель: 

Миронова О.А.



СПРАВКА ДЛЯ РАСЧЕТА АРЕНДНОЙ ПЛАТЫ



1. Сведения об объекте.

Адрес объекта:

Район	Адмиралтейский	Улица	проспект Римского-Корсакова	
Номер дома	15	Корпус	Литера	А

Описательный адрес (угловых и сквозных строений): _____

Тип здания: <input checked="" type="checkbox"/> Капитальное <input type="checkbox"/> Капитальное деревянное	Тип объекта аренды: <input type="checkbox"/> здание <input type="checkbox"/> сооружение <input checked="" type="checkbox"/> помещение(я)	<input type="checkbox"/> часть здания <input type="checkbox"/> часть сооружения <input type="checkbox"/> часть(и) помещения(й)
Номер объекта учета *: 1-Н	Номер помещения(й) (части(ей)), сдаваемого(ых) в аренду **: 1-Н	

Занимаемые этажи: <input checked="" type="checkbox"/> 1-й этаж <input type="checkbox"/> 2-й этаж (с лифтом) <input type="checkbox"/> 2-й этаж (без лифта) <input type="checkbox"/> Выше 2-го (с лифтом) <input type="checkbox"/> Выше 2-го (без лифта) <input type="checkbox"/> Подвал (с заглублением до 1.5 м включительно) <input type="checkbox"/> Подвал (с заглублением более 1.5 м) <input type="checkbox"/> Цоколь (с заглублением до 0.5 м включительно) <input type="checkbox"/> Цоколь (с заглублением более 0.5 м) <input type="checkbox"/> Технический этаж	Элементы благоустройства здания: <input checked="" type="checkbox"/> Электроснабжение <input checked="" type="checkbox"/> Водоснабжение <input checked="" type="checkbox"/> Отопление <input checked="" type="checkbox"/> Канализация Элементы благоустройства объекта учета *: <input checked="" type="checkbox"/> Электроснабжение <input checked="" type="checkbox"/> Водоснабжение <input checked="" type="checkbox"/> Отопление <input checked="" type="checkbox"/> Канализация Элементы благоустройства объекта аренды **: <input checked="" type="checkbox"/> Электроснабжение <input checked="" type="checkbox"/> Водоснабжение <input checked="" type="checkbox"/> Отопление <input checked="" type="checkbox"/> Канализация
---	--

Входы в помещение:	Количество:	Номера по ситуационному плану:
С улицы отдельных:	1	1
С улицы общих:		
Со двора отдельных:	1	2
Со двора общих:		
Через проходную:		

Общая площадь здания (кв. м): (заполняется при учете ПОН)	
Общая площадь объекта учета (кв. м):	194.3
Общая площадь помещения(й) (части(ей)), сдаваемого в аренду на занимаемом этаже (кв.м):	194.3 1-Н
Коэффициент потребительских качеств ***:	
Общая площадь помещения(й) (части(ей)), сдаваемого(ых) в аренду на занимаемом этаже, с учетом коэффициента потребительских качеств ***(кв. м):	
Общая площадь объекта аренды (кв.м):	194.3

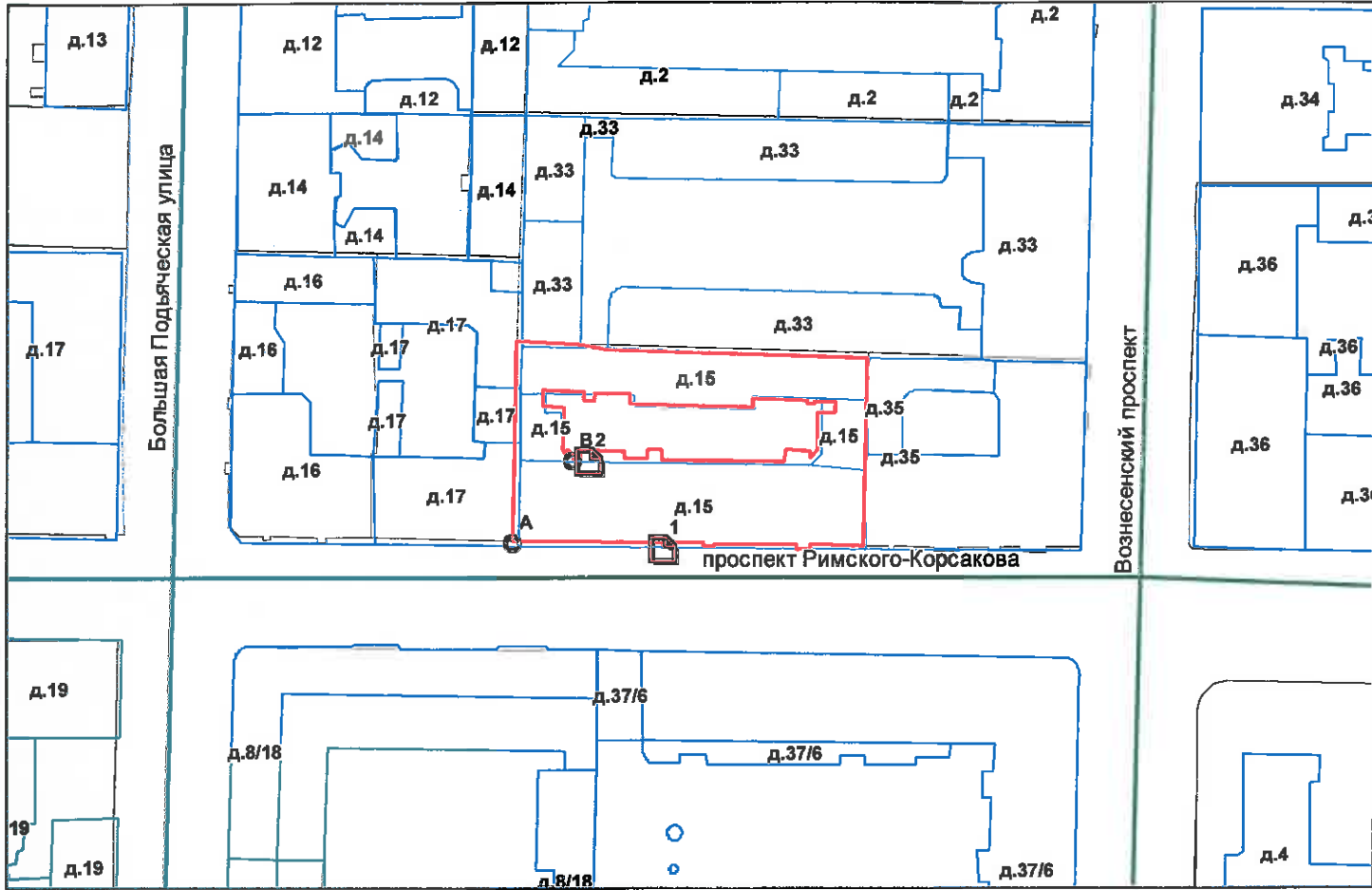
Примечание:

Общая площадь объекта учета по сведениям Единого государственного реестра недвижимости: 194.3 кв.м
 В 2012 году (с учетом последующих корректировок, при наличии) в филиал ФГБУ «ФКП Росреестра» по Санкт-Петербургу сведения о помещении были переданы для включения в Государственный кадастр недвижимости (с 01.01.2017 - Единый государственный реестр недвижимости) – верно/неверно (ненужное зачеркнуть)
 Сведения о перепланировке и т.д.

Характеристики объекта и типы входов в объект аренды указаны согласно Выписке из ЕГРН от 31.05.2024 № КУВИ-001/2024-147195994 на основании обращения СПб ГКУ "Имущество Санкт-Петербурга" от 31.05.2024 № 04-10-12491/24-0-0. Элементы благоустройства указаны по архивным данным от 09.11.2022 на основании обращения СПб ГКУ "Имущество Санкт-Петербурга" от 31.05.2024 № 04-10-12491/24-0-0.

* не заполняется при учете первичного объекта недвижимости
 ** не заполняется, если объектом аренды является здание, сооружение
 *** не заполняется, если объект аренды соответствует объекту учета

2. Схема расположения входов.



— - границы строения

Дополнительные сведения о строении: _____

3. Ведомость координат центров входов.

№ п/п	Характерная точка	№ вх.	Координаты центра входа		Примечание
			X, м	Y, м	
1	А	1	113222.99	93004.84	
2	В	2	113211.78	93017.98	

Исполнитель: Петрожицкая Т.В.

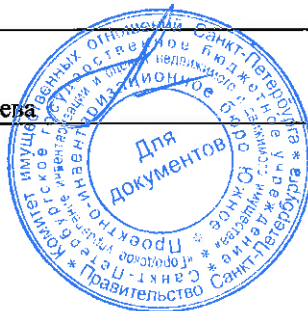
Начальник ПИБ Южное
департамента кадастровой
деятельности:

Дата: 07 июня 2024 года

М.Д.Ботера

Район:

Невский



Всего пронумеровано и
прошнуровано 2 лист(ов)

Начальник ПИБ Южное
департамента кадастровой
деятельности ГБУ "ГУИОН"

/М.Д.Ботсва/

(подпись)



**Санкт-Петербургское государственное казенное учреждение
«Имущество Санкт-Петербурга»
Отдел проведения проверок и обследований
земельных участков и объектов нежилого фонда**

Акт обследования объекта нежилого фонда

г. Санкт-Петербург

«20» июня 2024 г.

1. Адрес: г. Санкт-Петербург, пр. Римского-Корсакова, д. 15, лит. А, пом. 1-Н
2. Площадь: 194.3 кв. м.
3. Этаж: 1
4. Вход: 1 отдельный с улицы 1 отдельный со двора
5. Кадастровый номер: 78:32:0001238:2392
6. Состояние: удовлетворительное
7. Элементы благоустройства: визуально выявлены элементы электроснабжения, отопления, водоснабжения, канализации.
8. Обследование проводилось с использованием документов технического и кадастрового учета: поэтажный план из выписки ЕГРН от 31.05.2024 г.
9. В результате обследования объекта нежилого фонда установлено:
Помещение не используется, свободно от имущества третьих лиц, захламлено.
В ч.п.4 демонтировано сантехническое оборудование (раковина) (фото №16).
В ч.п.9 демонтировано сантехническое оборудование (раковина, душ) (фото №23,24).
Визуально выявлены перепланировки:
В стене между ч.п.3 и ч.п.14 оборудован дверной проем (фото №11,38).
В ч.п.4 установлена перегородка с дверью, образована новая ч.п. (фото №12-17).
В ч.п.12 оконный проем переоборудован в дверной (фото №33).
В ч.п.14,15 оконные проемы зашиты (фото №37,40).

Фотофиксация произведена на фотоаппарат Nikon COOLPIX AW130 № 42029992

Лицо, ответственное за обеспечение доступа:

Приложение: материалы фотофиксации на 7л.

Инспектор по обследованию ЗУ
отдела проведения проверок и обследований
земельных участков и объектов нежилого фонда
СПб ГКУ «Имущество Санкт-Петербурга»



(подпись)

Бавин Я.В.
(ФИО)

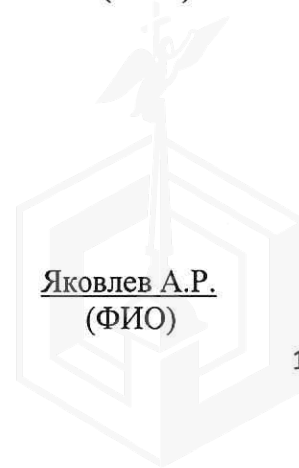
Акт согласован:

Начальник отдела
проведения проверок и обследований
земельных участков и объектов нежилого фонда
СПб ГКУ «Имущество Санкт-Петербурга»



(подпись)

Яковлев А.Р.
(ФИО)



**Санкт-Петербургское государственное казенное учреждение
«Имущество Санкт-Петербурга»
Отдел проведения проверок и обследований
земельных участков и объектов нежилого фонда**

Акт осмотра объекта нежилого фонда от 20.06.2024, расположенного по адресу:
Санкт-Петербург, пр. Римского-Корсакова, д. 15, лит. А, пом. 1-Н.

Фото №1



Фото №2 (вход в помещение)



Фото №3



Фото №4



Фото №5 (вход в помещение)



Фото №6 (ч.п.1)



**Санкт-Петербургское государственное казенное учреждение
«Имущество Санкт-Петербурга»
Отдел проведения проверок и обследований
земельных участков и объектов нежилого фонда**

Акт осмотра объекта нежилого фонда от 20.06.2024, расположенного по адресу:
Санкт-Петербург, пр. Римского-Корсакова, д. 15, лит. А, пом. 1-Н.

Фото №7 (ч.п.1)



Фото №8 (ч.п.2)



Фото №9 (ч.п.2)




Фото №10 (ч.п.3)



Фото №11 (ч.п.3)



Фото №12 (ч.п.4)



**Санкт-Петербургское государственное казенное учреждение
«Имущество Санкт-Петербурга»
Отдел проведения проверок и обследований
земельных участков и объектов нежилого фонда**

Акт осмотра объекта нежилого фонда от 20.06.2024, расположенного по адресу:
Санкт-Петербург, пр. Римского-Корсакова, д. 15, лит. А, пом. 1-Н.

Фото №13 (ч.п.4)



Фото №14 (ч.п.4)




Фото №15 (ч.п.4)



Фото №16 (ч.п.4)



Фото №17 (ч.п.4)



Фото №18 (ч.п.5)



**Санкт-Петербургское государственное казенное учреждение
«Имущество Санкт-Петербурга»
Отдел проведения проверок и обследований
земельных участков и объектов нежилого фонда**

Акт осмотра объекта нежилого фонда от 20.06.2024, расположенного по адресу:
Санкт-Петербург, пр. Римского-Корсакова, д. 15, лит. А, пом. 1-Н.

Фото №19 (ч.п.5)



Фото №20 (ч.п.6)



Фото №21 (ч.п.7)



Фото №22 (ч.п.8)



Фото №23 (ч.п.9)




Фото №24 (ч.п.9)



**Санкт-Петербургское государственное казенное учреждение
«Имущество Санкт-Петербурга»
Отдел проведения проверок и обследований
земельных участков и объектов нежилого фонда**

Акт осмотра объекта нежилого фонда от 20.06.2024, расположенного по адресу:
Санкт-Петербург, пр. Римского-Корсакова, д. 15, лит. А, пом. 1-Н.

Фото №25 (ч.п.10)



Фото №26 (ч.п.10)



Фото №27 (ч.п.11)



Фото №28 (ч.п.11)




Фото №29 (ч.п.11)



Фото №30 (ч.п.12)



**Санкт-Петербургское государственное казенное учреждение
«Имущество Санкт-Петербурга»
Отдел проведения проверок и обследований
земельных участков и объектов нежилого фонда**

Акт осмотра объекта нежилого фонда от 20.06.2024, расположенного по адресу:
Санкт-Петербург, пр. Римского-Корсакова, д. 15, лит. А, пом. 1-Н.

Фото №31 (ч.п.12)




Фото №32 (ч.п.12)



Фото №33 (ч.п.12)



Фото №34 (ч.п.12)




Фото №35 (ч.п.13)



Фото №36 (ч.п.13)



**Санкт-Петербургское государственное казенное учреждение
«Имущество Санкт-Петербурга»
Отдел проведения проверок и обследований
земельных участков и объектов нежилого фонда**

Акт осмотра объекта нежилого фонда от 20.06.2024, расположенного по адресу:
Санкт-Петербург, пр. Римского-Корсакова, д. 15, лит. А, пом. 1-Н.

Фото №37 (ч.п.14)



Фото №38 (ч.п.14)



Фото №39 (ч.п.15)



Фото №40 (ч.п.15)



Фото №41 (ч.п.15)





ПРАВИТЕЛЬСТВО САНКТ-ПЕТЕРБУРГА

КОМИТЕТ ПО ГОСУДАРСТВЕННОМУ
КОНТРОЛЮ, ИСПОЛЬЗОВАНИЮ
И ОХРАНЕ ПАМЯТНИКОВ ИСТОРИИ
И КУЛЬТУРЫ

САНКТ-ПЕТЕРБУРГСКОЕ
ГОСУДАРСТВЕННОЕ КАЗЕННОЕ
УЧРЕЖДЕНИЕ
"ЦЕНТР ИНФОРМАЦИОННОГО
ОБЕСПЕЧЕНИЯ ОХРАНЫ ОБЪЕКТОВ
КУЛЬТУРНОГО НАСЛЕДИЯ"
(СПб ГКУ ЦИОООКН)

ул. Зодчего Росси, д. 1-3, Санкт-Петербург, 191011
тел. (812) 417-2232
<http://cioookn.kgiop.gov.spb.ru>

Заместителю директора СПб ГКУ
«Имущество Санкт-Петербурга»

Очкивской О.С.

№01-43-13012/24-0-1 от 03.06.2024

№ 01-43-13012/24-0-0 от 31.05.2024

На № 04-07-12481/24-0-0 от 31.05.2024

На Ваше обращение сообщаем, что объект по адресу: г. Санкт-Петербург, проспект Римского-Корсакова, дом 15, литера А не относится к числу объектов (выявленных объектов) культурного наследия.

Объект расположен в границах зон охраны и (или) защитных зон объектов культурного наследия на территории Санкт-Петербурга: единой охранной зоне (участок ООЗ(32)).

Требования по сохранению исторических зданий* и режим использования земель в границах зон охраны объектов культурного наследия на территории Санкт-Петербурга установлен Законом Санкт-Петербурга от 19.01.2009 N 820-7 (в редакции, вступившей в силу 16.04.2023) "О границах объединенных зон охраны объектов культурного наследия, расположенных на территории Санкт-Петербурга, режимах использования земель и требованиях к градостроительным регламентам в границах указанных зон".

*Исторические здания - здания (строения, сооружения) различных исторических периодов не состоящие на государственной охране как объекты культурного наследия: в центральных районах - построенные до 1917 г.: в остальных районах - до 1957 г. и деревянные 1-2 этажные здания, построенные до 1917 г. (год постройки включительно).

В соответствии с п.1 статьи 34.1. Федерального закона от 25.06.2002 № 73-ФЗ "Защитными зонами объектов культурного наследия являются территории, которые прилегают к включенным в реестр памятникам и ансамблям (за исключением указанных в пункте 2 настоящей статьи объектов культурного наследия) и в границах которых в целях обеспечения сохранности объектов культурного наследия и композиционно-видовых связей (панорам) запрещаются строительство объектов капитального строительства и их реконструкция, связанная с изменением их параметров (высоты, количества этажей, площади), за исключением строительства и реконструкции линейных объектов".

Начальник отдела информации об
объектах культурного наследия и
режимах зон охраны

ДОКУМЕНТ ПОДПИСАН
ЭЛЕКТРОННОЙ ПОДПИСЬЮ

Сертификат 0089D64633FBC4DECB870F76DC4FBFA084
Владелец Коробкова Елена Валентиновна
Действителен с 18.12.2023 по 12.03.2025

Е.В. Коробкова

Долгушина М.И.
(812) 417-43-46

11.06.2024



МЧС РОССИИ

**ГЛАВНОЕ УПРАВЛЕНИЕ
МИНИСТЕРСТВА РОССИЙСКОЙ ФЕДЕРАЦИИ
ПО ДЕЛАМ ГРАЖДАНСКОЙ ОБОРОНЫ,
ЧРЕЗВЫЧАЙНЫМ СИТУАЦИЯМ И ЛИКВИДАЦИИ
ПОСЛЕДСТВИЙ СТИХИЙНЫХ БЕДСТВИЙ
ПО Г. САНКТ-ПЕТЕРБУРГУ
(Главное управление МЧС России
по г. Санкт-Петербургу)**

ул. Большая Морская, д. 40, лит. А
г. Санкт-Петербург, 190031
тел. (812) 718-25-05, факс (812) 571-53-34

06.06.2024 № ИП-130-1352

На № 04-21-12566/24-0-0 от 03.06.2024

Заместителю директора
СПб ГКУ «Имущество
Санкт-Петербурга»

Очкивской О.С.

ул. Новгородская, д. 20, лит. А,
Санкт-Петербург, 191124

О предоставлении учетных данных

Уважаемая Ольга Сергеевна!

Главное управление МЧС России по г. Санкт-Петербургу на Ваш запрос сообщает, что по итогам инвентаризации защитных сооружений гражданской обороны 2018 года, проведенной в соответствии с Постановлением Правительства Санкт-Петербурга от 01.08.2018 № 630, объект недвижимости, расположенный по адресу: Санкт-Петербург, пр. Римского-Корсакова, д. 15, литера А, пом. 1-Н, не является защитным сооружением гражданской обороны.

Заместитель начальника Главного управления
(по антитеррористической деятельности
и оперативному планированию)


С.В. Завирский



СПб ГКУ «Имущество СПб»
№ 04-21-30584/24-0-0
от 13.06.2024



Дубенко Екатерина Андреевна
8 (812) 247-09-36



ПАО "Ленэнерго"

**ПУБЛИЧНОЕ АКЦИОНЕРНОЕ ОБЩЕСТВО
ЭНЕРГЕТИКИ И ЭЛЕКТРИФИКАЦИИ «ЛЕНЭНЕРГО»**

183650

площадь Конституции, д. 1, Санкт-Петербург, 196247

Атшова

тел.: 8 (800) 700-14-71, факс: 8 (812) 494-32-54, e-mail: office@lenenergo.ru, горячая линия: 8 (812) 494-31-71

А К Т

об осуществлении технологического присоединения

№ 15-38588

от "11" 06 20 16 г.

Публичное акционерное общество энергетики и электрификации «Ленэнерго»,
(полное наименование сетевой организации)

именуемое в дальнейшем сетевой организацией, в лице

начальника Департамента технологического присоединения по СПб Тараксина Леонида Вадимовича,

(должность, Ф.И.О. лица – представителя сетевой организации)

действующего на основании

доверенности № 399-15 от 07.10.2015г.,
(устава, доверенности, иных документов)

с одной стороны, и

Комитет имущественных отношений Санкт-Петербурга,

(полное наименование заявителя – юридического лица, Ф.И.О. заявителя – физического лица)

именуемый в дальнейшем заявителем с другой стороны, вместе именуемые сторонами, оформили и подписали настоящий акт о нижеследующем.

Характеристики выполненного присоединения:

максимальная мощность: **3 (три) кВт**, с учетом опосредованно присоединенных энергопринимающих устройств субабонентов

Энергопринимающие устройства заявителя: **ВРУ объекта в совокупности с питающей, распределительной и групповой сетями**

№ объекта	Наименование объекта	Адрес объекта
1	Нежилое помещение	Санкт-Петербург, пр. Римского Корсакова, д. 15, лит. А, пом. 1Н



Точка присоединения	Источник питания (наименование питающих линий)	№ <u>183650</u> <u>Архив</u> Описание точки присоединения	Уровень напряжения (кВ)	Максимальная мощность (кВт)	Категория надежности электроснабжения	Предельное значение коэффициента реактивной мощности (tg φ)	Устройство защиты, релейной защиты, противоаварийной и режимной автоматики
1 РУ-0,38 кВ к/р № 950 (через распределительную сеть дома)	ТЭЦ-1 (РТП 5250, ТП 5697, ф.1-25, ф.1-27, ф.1-34, ф.1-39)	Контактные соединения коммутационных аппаратов РУ-0,38 кВ кабельного разделителя № 950 и кабельных наконечников кабельных линий 0,38 кВ, отходящих в сторону ГРЩ дома № 15, лит. А по пр. Римского-Корсакова (через распределительную сеть дома)	0,38/ 0,22	3	3	0,35	-

Приборы учета (измерительные комплексы):

№ объекта	Точка присоединения	Приборы учета			Измерительные трансформаторы тока				Измерительные трансформаторы напряжения			
		Место установки	Тип	Класс точности	Место установки	Тип	Коэффициент трансформации	Класс точности	Место установки	Тип	Коэффициент трансформации	Класс точности
1	-	-	-	-	-	-	-	-	-	-	-	-

В соответствии с актом допуска приборов учета в эксплуатацию № _____.

Прочие сведения:

Акт о технологическом присоединении:

№ 13-23083-ЦР-1552 (Рег.№ 119555 от 20.09.2013г.) – аннулируется.

Стороны подтверждают, что технологическое присоединение энергопринимающих устройств (энергетических установок) к электрической сети сетевой организации выполнено в соответствии с правилами и нормами. Заявитель претензий по оказанию услуг к сетевой организации не имеет.

Подписи сторон:

Сетевая организация:

ПАО «Ленэнерго»

Начальник Департамента технологического присоединения по СПб

Тарараксин Л.В.

Заявитель:

КИО

Председатель

Начальник Управления анализа сделок с объектами недвижимости

АН Лунык

Евдокимов А.Б.
493-94-38
15-38588-ЦР

