



ПРАВИТЕЛЬСТВО САНКТ-ПЕТЕРБУРГА

КОМИТЕТ ИМУЩЕСТВЕННЫХ ОТНОШЕНИЙ САНКТ-ПЕТЕРБУРГА

РАСПОРЯЖЕНИЕ

**о проведении аукциона на право заключения договора аренды
земельного участка**

21. 05. 2024

№ 132-РЗУ

В соответствии с требованиями статьи 39.11 Земельного кодекса Российской Федерации (далее – ЗК РФ):

1. Провести открытый аукцион на право заключения договора аренды земельного участка площадью 1191 кв.м, расположенного по адресу: г.Санкт-Петербург, Пискаревский проспект, дом 27, литера А, кадастровый номер 78:11:0006074:1025 (далее - Участок), находящегося в государственной собственности, с видом разрешенного использования «для размещения складских объектов», относящегося к категории земель населенных пунктов, для размещения складских объектов, на срок 5 лет.

2. Обременения /ограничения прав на Участок:

- санитарно-защитная зона для промышленной площадки многофункционального автозаправочного комплекса №121 «ВР Пискаревский» (МАЗК №212 «ВР Пискаревский») – 1074 кв.м;

- охранная зона объекта электросетевого хозяйства – 7277-7701 – 50 кв.м;

- охранная зона объекта электросетевого хозяйства – 7284-7701 – 50 кв.м;

- охранная зона объекта электросетевого хозяйства – 7281-7701 – 50 кв.м;

- III пояс зоны санитарной охраны подземного источника водоснабжения;

- охранная зона подземных кабельных линий электропередачи.

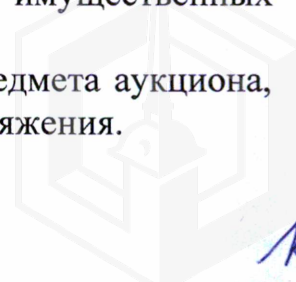
3. Организатор проведения аукциона - Санкт-Петербургское государственное казенное учреждение «Имущество Санкт-Петербурга» (далее – Учреждение).

4. Установить, что:

4.1. Начальная цена аукциона на право заключения договора аренды Участка устанавливается в размере ежегодной арендной платы, определенной по результатам рыночной оценки в соответствии с Федеральным законом от 29.07.1998 № 135-ФЗ «Об оценочной деятельности в Российской Федерации».

Выполнение комплекса работ по определению цены, указанной в абзаце первом настоящего пункта, обеспечивается Комитетом имущественных отношений Санкт-Петербурга (далее - Комитет).

4.2. Шаг аукциона составляет 3% от начальной цены предмета аукциона, определенной в соответствии с пунктом 4.1 настоящего распоряжения.



4.3. На основании сведений, предоставленных исполнительными органами государственной власти Санкт-Петербурга, в договор аренды Участка включаются следующие особые условия и обязательства арендатора:

4.3.1. соблюдать установленные нормативными правовыми актами ограничения и запреты, связанные с наличием сетей инженерно-технического обеспечения, а также исключение размещения объектов в охранной зоне электросетевых объектов;

4.3.2. обеспечивать беспрепятственный допуск персонала для проведения аварийно-восстановительных и иных работ на объектах (сети инженерно-технического обеспечения, объекты электросетевого хозяйства, головные источники инженерного обеспечения), в отношении которых установлены ограничения;

4.3.3. согласовать планировочное решение по размещению объектов на Участке, расположенных (частично или полностью) в границах охранных зон (зон с особыми условиями использования территории), в местах устройства централизованных систем водоснабжения и(или) водоотведения, с соответствующими ресурсоснабжающими организациями, при необходимости обеспечить вынос сетей инженерно-технического обеспечения в установленном порядке;

4.3.4. возмещать вред, нанесенный третьим лицам, электросетевым объектам, сетям инженерно-технического обеспечения при размещении объектов с нарушением установленных законодательством ограничений, в том числе при возникновении аварийных ситуаций;

4.3.5. при размещении каких-либо объектов в зонах (зонах с особыми условиями использования территории), в местах устройства централизованных систем водоснабжения и водоотведения осуществлять демонтаж таких объектов в сроки, установленные в требовании (уведомлении) организации, осуществляющей эксплуатацию объекта, в отношении которого установлены соответствующие ограничения;


4.4. Доступ на земельный участок свободен. Осмотр Участка может осуществляться в любое время, присутствие представителя организатора аукциона не требуется.

На Участке расположены объекты движимого имущества, принадлежащие третьим лицам, в составе согласно акту обследования от 18.04.2024, являющемуся приложением к договору аренды Участка.

5. Определить срок проведения аукциона на право заключения договора аренды Участка: II – IV квартал 2024 года.

6. Комитет в течение 10 рабочих дней после получения отчета об оценке рыночной стоимости ежегодной арендной платы за Участок, подготовленного в соответствии с пунктом 4.1 настоящего распоряжения, передает в Учреждение комплект документов, необходимых для проведения аукциона на право заключения договора аренды Участка.

7. Учреждению после поступления документов в соответствии с пунктом 6 настоящего распоряжения обеспечить:



7.1. организацию и проведение аукциона на право заключения договора аренды Участка в порядке, установленном статьями 39.11, 39.12 ЗК РФ, в течение двух месяцев после исполнения пункта 6 настоящего распоряжения;

7.2. заключение договора аренды Участка с победителем аукциона.

8. Считать настоящее распоряжение решением о проведении аукциона на право заключения договора аренды Участка.

9. Управлению информатизации и автоматизации Комитета в течение 10 дней обеспечить размещение настоящего распоряжения на официальном сайте Комитета по адресу: www.commim.spb.ru в информационно-телекоммуникационной сети «Интернет».

10. Контроль за выполнением настоящего распоряжения возложить на заместителя председателя Комитета, координирующего и контролирующего деятельность Управления по распоряжению земельными участками, начальника Управления информатизации и автоматизации, директора Учреждения по принадлежности вопросов.

Заместитель председателя Комитета



К.В. Федоров



Филиал публично-правовой компании "Роскадастр" по Санкт-Петербургу

полное наименование органа регистрации прав

Выписка из Единого государственного реестра недвижимости об объекте недвижимости

Сведения о характеристиках объекта недвижимости

На основании запроса от 13.05.2024, поступившего на рассмотрение 13.05.2024, сообщаем, что согласно записям Единого государственного реестра недвижимости:


Раздел 1 Лист 1

Земельный участок			
вид объекта недвижимости			

Лист № 1 раздела 1	Всего листов раздела 1: 3	Всего разделов: 7	Всего листов выписки: 18
--------------------	---------------------------	-------------------	--------------------------

13.05.2024г. № КУВИ-001/2024-130073504	
Кадастровый номер:	78:11:0006074:1025
Номер кадастрового квартала:	78:11:0006074
Дата присвоения кадастрового номера:	07.11.2005

Ранее присвоенный государственный учетный номер:	Кадастровый номер 78:6074:1025 07.11.2005 Комитет по земельным ресурсам и землеустройству Санкт-Петербурга, Комитет по земельным ресурсам и землеустройству по Санкт-Петербургу и иные органы государственной власти
Местоположение:	г.Санкт-Петербург, Пискаревский проспект, дом 27, литера А
Площадь:	1191 +/- 12
Кадастровая стоимость, руб.:	6362722.65
Кадастровые номера расположенных в пределах земельного участка объектов недвижимости:	78:11:0006074:2195
Кадастровые номера объектов недвижимости, из которых образован объект недвижимости:	данные отсутствуют
Кадастровые номера образованных объектов недвижимости:	данные отсутствуют
Категория земель:	Земли населенных пунктов
Виды разрешенного использования:	для размещения складских объектов
Сведения о кадастровом инженере:	данные отсутствуют
Сведения о лесах, водных объектах и об иных природных объектах, расположенных в пределах земельного участка:	данные отсутствуют
Сведения о том, что земельный участок полностью расположен в границах зоны с особыми условиями использования территории, территории объекта культурного наследия, публичного сервитута:	данные отсутствуют

полное наименование должности	 ДОКУМЕНТ ПОДПИСАН ЭЛЕКТРОННОЙ ПОДПИСЬЮ Сертификат: 00ВВ056В7401СВ38D2В3576ACDC8425108 Владелец: ФЕДЕРАЛЬНАЯ СЛУЖБА ГОСУДАРСТВЕННОЙ РЕГИСТРАЦИИ, КАДАСТРА И КАРТОГРАФИИ Действителен: с 27.06.2023 по 19.09.2024	инициалы, фамилия

Земельный участок			
вид объекта недвижимости			
Лист № 2 раздела 1	Всего листов раздела 1: 3	Всего разделов: 7	Всего листов выписки: 18
13.05.2024г. № КУВИ-001/2024-130073504			
Кадастровый номер:		78:11:0006074:1025	
Сведения о том, что земельный участок расположен в границах особой экономической зоны, территории опережающего развития, зоны территориального развития в Российской Федерации, игровой зоны:		данные отсутствуют	
Сведения о том, что земельный участок расположен в границах особо охраняемой природной территории, Байкальской природной территории и ее экологических зон, лесопарковом зеленом поясе, охотничьего угодья, лесничества:		данные отсутствуют	
Сведения о расположении земельного участка и (или) расположенного на нем объекта недвижимости в границах территории, в отношении которой принято решение о резервировании земель для государственных или муниципальных нужд:		данные отсутствуют	
Сведения о результатах проведения государственного земельного надзора:		данные отсутствуют	
Сведения о расположении земельного участка в границах территории, в отношении которой утвержден проект межевания территории:		данные отсутствуют	
Условный номер земельного участка:		данные отсутствуют	
Сведения о принятии акта и (или) заключении договора, предусматривающих предоставление в соответствии с земельным законодательством исполнительным органом государственным органом власти или органом местного самоуправления, находящегося в государственной или муниципальной собственности земельного участка для строительства наемного дома социального использования или наемного дома коммерческого использования:		данные отсутствуют	
Сведения о том, что земельный участок или земельные участки образованы на основании решения об изъятии земельного участка и (или) расположенного на нем объекта недвижимости для государственных или муниципальных нужд:		данные отсутствуют	
Сведения о том, что земельный участок образован из земель или земельного участка, государственная собственность на которые не разграничена:		данные отсутствуют	



ДОКУМЕНТ ПОДПИСАН
ЭЛЕКТРОННОЙ ПОДПИСЬЮ

Сертификат: 00BV056B7401CB38D2B3576ACDC8425108

Владелец: ФЕДЕРАЛЬНАЯ СЛУЖБА ГОСУДАРСТВЕННОЙ

РЕГИСТРАЦИИ, КАДАСТРА И КАРТОГРАФИИ

Действителен: с 27.06.2023 по 19.09.2024

полное наименование должности

инициалы, фамилия

Земельный участок			
вид объекта недвижимости			
Лист № 3 раздела 1	Всего листов раздела 1: 3	Всего разделов: 7	Всего листов выписки: 18
13.05.2024г. № КУВИ-001/2024-130073504			
Кадастровый номер:		78:11:0006074:1025	
Сведения о наличии земельного спора о местоположении границ земельных участков:		данные отсутствуют	
Статус записи об объекте недвижимости:		Сведения об объекте недвижимости имеют статус "актуальные, ранее учтенные"	
Особые отметки:		Сведения об ограничениях права на объект недвижимости, обременениях данного объекта, не зарегистрированных в реестре прав, ограничений прав и обременений недвижимого имущества: вид ограничения (обременения): ограничения прав на земельный участок, предусмотренные статьей 56 Земельного кодекса Российской Федерации; срок действия: с 05.10.2020; реквизиты документа-основания: решение об установлении санитарно-защитной зоны от 24.06.2020 № 78-00-05/45-20504-2020 выдан: Руководитель Управления Федеральной службы по надзору в сфере защиты прав потребителей и благополучия человека по городу Санкт-Петербургу Н.С. Башкетова; описание местоположения границ от 16.04.2020 № б/н выдан: ООО "РН-Северо-Запад" (кадастровый инженер Новиков А.Ю.). вид ограничения (обременения): ограничения прав на земельный участок, предусмотренные статьей 56 Земельного кодекса Российской Федерации; срок действия: с 14.06.2023; реквизиты документа-основания: постановление Правительства РФ «О порядке установления охранных зон объектов электросетевого хозяйства и особых условий использования земельных участков, расположенных в границах таких зон» от 24.02.2009 № 160 выдан: Правительство Российской Федерации. вид ограничения (обременения): ограничения прав на земельный участок, предусмотренные статьей 56 Земельного кодекса Российской Федерации; срок действия: с 27.07.2023; реквизиты документа-основания: постановление Правительства РФ «О порядке установления охранных зон объектов электросетевого хозяйства и особых условий использования земельных участков, расположенных в границах таких зон» от 24.02.2009 № 160 выдан: Правительство Российской Федерации. вид ограничения (обременения): ограничения прав на земельный участок, предусмотренные статьей 56 Земельного кодекса Российской Федерации; срок действия: с 27.07.2023; реквизиты документа-основания: постановление Правительства РФ «О порядке установления охранных зон объектов электросетевого хозяйства и особых условий использования земельных участков, расположенных в границах таких зон» от 24.02.2009 № 160 выдан: Правительство Российской Федерации. Сведения, необходимые для заполнения раздела: 2 - Сведения о зарегистрированных правах, отсутствуют.	
Получатель выписки:		Московцева Елена Николаевна, действующий(ая) на основании документа "" КОМИТЕТ ИМУЩЕСТВЕННЫХ ОТНОШЕНИЙ САНКТ-ПЕТЕРБУРГА	



ДОКУМЕНТ ПОДПИСАН
ЭЛЕКТРОННОЙ ПОДПИСЬЮ

Сертификат: 00BV056B7401CB38D2B3576ACDC8425108

Владелец: ФЕДЕРАЛЬНАЯ СЛУЖБА ГОСУДАРСТВЕННОЙ

РЕГИСТРАЦИИ, КАДАСТРА И КАРТОГРАФИИ

Действителен: с 27.06.2023 по 19.09.2024

полное наименование должности

инициалы, фамилия

Выписка из Единого государственного реестра недвижимости об объекте недвижимости
Описание местоположения земельного участка

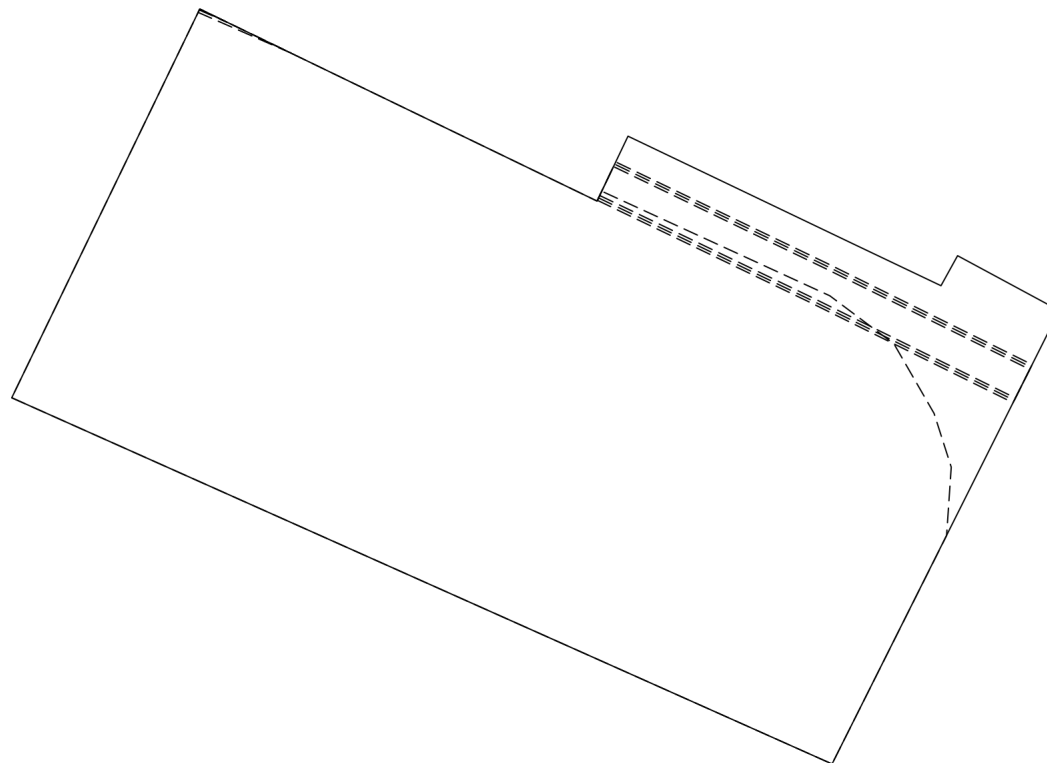
Земельный участок			
вид объекта недвижимости			

Лист № 1 раздела 3	Всего листов раздела 3: 1	Всего разделов: 7	Всего листов выписки: 18
--------------------	---------------------------	-------------------	--------------------------


13.05.2024г. № КУВИ-001/2024-130073504

Кадастровый номер: 78:11:0006074:1025

План (чертеж, схема) земельного участка



Масштаб 1:400	Условные обозначения:	
---------------	-----------------------	--

полное наименование должности	 ДОКУМЕНТ ПОДПИСАН ЭЛЕКТРОННОЙ ПОДПИСЬЮ Сертификат: 00ВВ056В7401СВ38D2В3576АСDC8425108 Владелец: ФЕДЕРАЛЬНАЯ СЛУЖБА ГОСУДАРСТВЕННОЙ РЕГИСТРАЦИИ, КАДАСТРА И КАРТОГРАФИИ Действителен: с 27.06.2023 по 19.09.2024	инициалы, фамилия
-------------------------------	---	-------------------

Выписка из Единого государственного реестра недвижимости об объекте недвижимости

Описание местоположения земельного участка

Земельный участок			
вид объекта недвижимости			
Лист № 1 раздела 3.1	Всего листов раздела 3.1: 1	Всего разделов: 7	Всего листов выписки: 18
13.05.2024г. № КУВИ-001/2024-130073504			
Кадастровый номер:		78:11:0006074:1025	

Описание местоположения границ земельного участка							
№ п/п	Номер точки		Дирекционный угол	Горизонтальное проложение, м	Описание закрепления на местности	Кадастровые номера смежных участков	Сведения об адресах правообладателей смежных земельных участков
	начальная	конечная					
1	2	3	4	5	6	7	8
1	1.1.1	1.1.2	25°48.1`	23.16	данные отсутствуют	данные отсутствуют	данные отсутствуют
2	1.1.2	1.1.3	115°48.4`	23.66	данные отсутствуют	78:11:0006074:2446	адрес отсутствует
3	1.1.3	1.1.4	25°30.1`	3.86	данные отсутствуют	78:11:0006074:2446	адрес отсутствует
4	1.1.4	1.1.5	115°34.3`	13.41	данные отсутствуют	78:11:0006074:2446	адрес отсутствует
5	1.1.5	1.1.6	115°28.7`	5.18	данные отсутствуют	78:11:0006074:2446	адрес отсутствует
6	1.1.6	1.1.7	28°56.0`	1.84	данные отсутствуют	78:11:0006074:2446	адрес отсутствует
7	1.1.7	1.1.8	118°20.7`	6.19	данные отсутствуют	78:11:0006074:2446	адрес отсутствует
8	1.1.8	1.1.9	206°36.7`	5.6	данные отсутствуют	78:11:0006074:2442	адрес отсутствует
9	1.1.9	1.1.10	206°36.1`	21.6	данные отсутствуют	78:11:0006074:2442	адрес отсутствует
10	1.1.10	1.1.1	294°3.8`	48.17	данные отсутствуют	78:11:0006074:11	данные отсутствуют

полное наименование должности	 ДОКУМЕНТ ПОДПИСАН ЭЛЕКТРОННОЙ ПОДПИСЬЮ	инициалы, фамилия
	Сертификат: 00BV056B7401CB38D2B3576ACDC8425108 Владелец: ФЕДЕРАЛЬНАЯ СЛУЖБА ГОСУДАРСТВЕННОЙ РЕГИСТРАЦИИ, КАДАСТРА И КАРТОГРАФИИ Действителен: с 27.06.2023 по 19.09.2024	

Выписка из Единого государственного реестра недвижимости об объекте недвижимости

Описание местоположения земельного участка

Земельный участок			
вид объекта недвижимости			
Лист № 1 раздела 3.2	Всего листов раздела 3.2: 1	Всего разделов: 7	Всего листов выписки: 18
13.05.2024г. № КУВИ-001/2024-130073504			
Кадастровый номер:		78:11:0006074:1025	

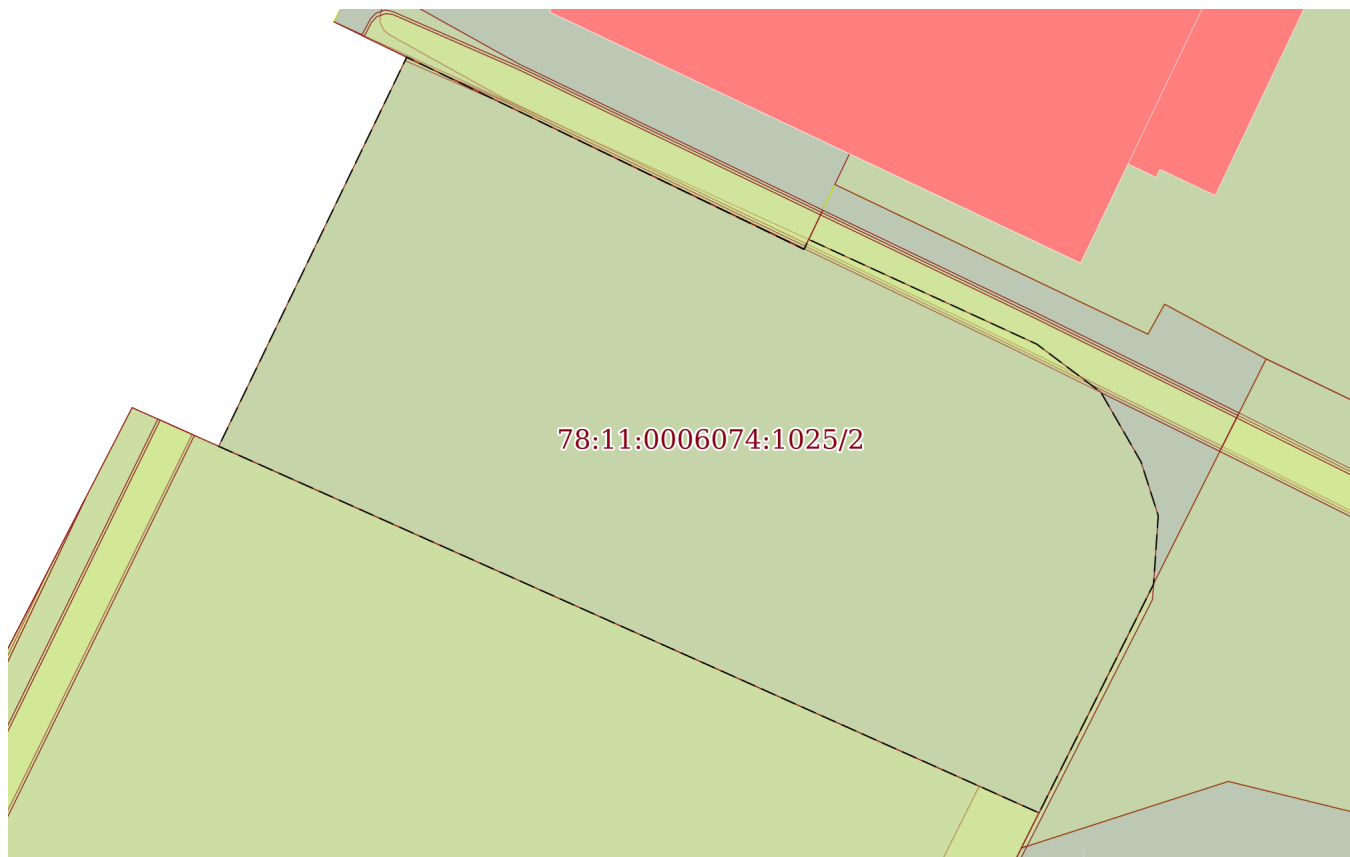
Сведения о характерных точках границы земельного участка				
Система координат СК-1964				
Номер точки	Координаты, м		Описание закрепления на местности	Средняя квадратичная погрешность определения координат характерных точек границ земельного участка, м
	X	Y		
1	2	3	4	5
1	98337.05	119166.07	-	-
2	98357.9	119176.15	-	-
3	98347.6	119197.45	-	-
4	98351.08	119199.11	-	-
5	98345.29	119211.21	-	-
6	98343.06	119215.89	-	-
7	98344.67	119216.78	-	-
8	98341.73	119222.23	-	-
9	98336.72	119219.72	-	-
10	98317.41	119210.05	-	-
1	98337.05	119166.07	-	-

полное наименование должности		ДОКУМЕНТ ПОДПИСАН ЭЛЕКТРОННОЙ ПОДПИСЬЮ	инициалы, фамилия
	Сертификат: 00ВВ056В7401СВ38D2В3576АСDC8425108 Владелец: ФЕДЕРАЛЬНАЯ СЛУЖБА ГОСУДАРСТВЕННОЙ РЕГИСТРАЦИИ, КАДАСТРА И КАРТОГРАФИИ Действителен: с 27.06.2023 по 19.09.2024		

Выписка из Единого государственного реестра недвижимости об объекте недвижимости
Сведения о частях земельного участка

Земельный участок			
вид объекта недвижимости			
Лист № 1 раздела 4	Всего листов раздела 4: 4	Всего разделов: 7	Всего листов выписки: 18
13.05.2024г. № КУВИ-001/2024-130073504			
Кадастровый номер:		78:11:0006074:1025	

План (чертеж, схема) части земельного участка Учетный номер части: 78:11:0006074:1025/2



Масштаб 1:400 Условные обозначения:

полное наименование должности	 ДОКУМЕНТ ПОДПИСАН ЭЛЕКТРОННОЙ ПОДПИСЬЮ	инициалы, фамилия
	Сертификат: 00ВВ056В7401СВ38D2В3576АСDС8425108 Владелец: ФЕДЕРАЛЬНАЯ СЛУЖБА ГОСУДАРСТВЕННОЙ РЕГИСТРАЦИИ, КАДАСТРА И КАРТОГРАФИИ Действителен: с 27.06.2023 по 19.09.2024	

Земельный участок

вид объекта недвижимости

Лист № 2 раздела 4

Всего листов раздела 4: 4

Всего разделов: 7

Всего листов выписки: 18

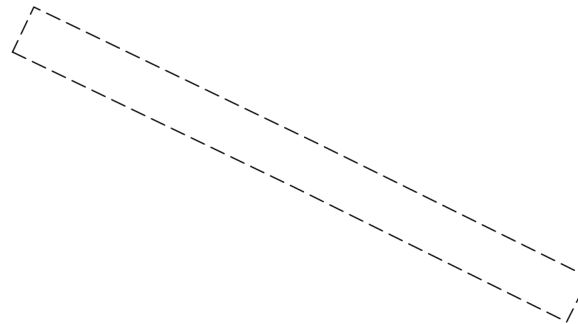
13.05.2024г. № КУВИ-001/2024-130073504

Кадастровый номер:

78:11:0006074:1025

План (чертеж, схема) части земельного участка

Учетный номер части: 78:11:0006074:1025/3



Масштаб 1:300

Условные обозначения:

ДОКУМЕНТ ПОДПИСАН
ЭЛЕКТРОННОЙ ПОДПИСЬЮ

Сертификат: 00ВВ056В7401СВ38D2В3576АСDС8425108

Владелец: ФЕДЕРАЛЬНАЯ СЛУЖБА ГОСУДАРСТВЕННОЙ
РЕГИСТРАЦИИ, КАДАСТРА И КАРТОГРАФИИ
Действителен: с 27.06.2023 по 19.09.2024

полное наименование должности

инициалы, фамилия

Земельный участок

вид объекта недвижимости

Лист № 3 раздела 4

Всего листов раздела 4: 4

Всего разделов: 7

Всего листов выписки: 18

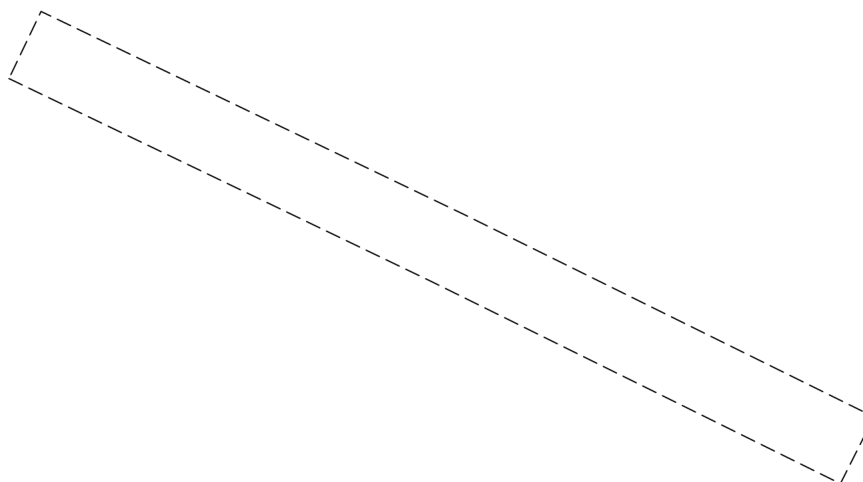
13.05.2024г. № КУВИ-001/2024-130073504

Кадастровый номер:

78:11:0006074:1025

План (чертеж, схема) части земельного участка

Учетный номер части: 78:11:0006074:1025/4



Масштаб 1:200

Условные обозначения:

ДОКУМЕНТ ПОДПИСАН
ЭЛЕКТРОННОЙ ПОДПИСЬЮ

Сертификат: 00ВВ056В7401СВ38D2В3576АСDС8425108

Владелец: ФЕДЕРАЛЬНАЯ СЛУЖБА ГОСУДАРСТВЕННОЙ
РЕГИСТРАЦИИ, КАДАСТРА И КАРТОГРАФИИ
Действителен: с 27.06.2023 по 19.09.2024

полное наименование должности

инициалы, фамилия

Земельный участок

вид объекта недвижимости

Лист № 4 раздела 4

Всего листов раздела 4: 4

Всего разделов: 7

Всего листов выписки: 18

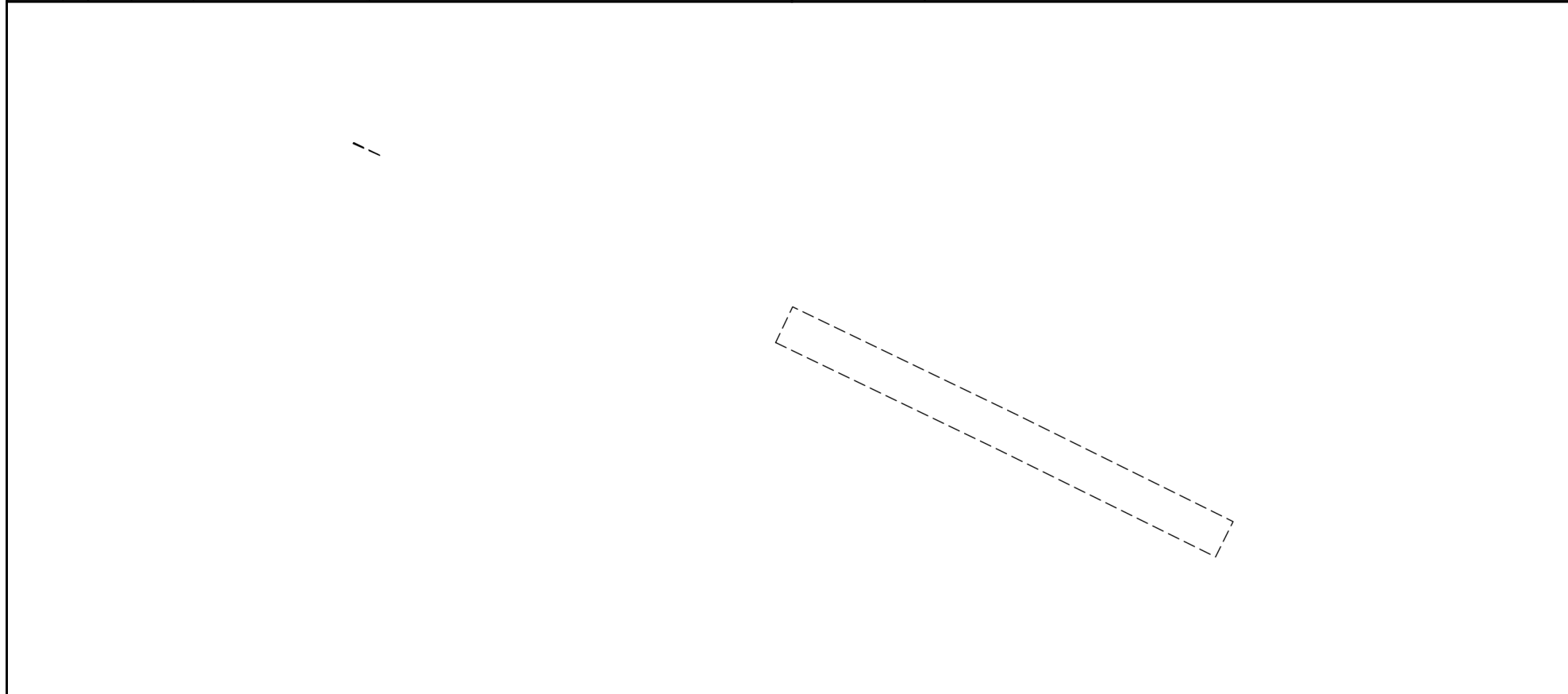
13.05.2024г. № КУВИ-001/2024-130073504

Кадастровый номер:

78:11:0006074:1025

План (чертеж, схема) части земельного участка

Учетный номер части: 78:11:0006074:1025/5



Масштаб 1:300

Условные обозначения:



ДОКУМЕНТ ПОДПИСАН
ЭЛЕКТРОННОЙ ПОДПИСЬЮ

Сертификат: 00ВВ056В7401СВ38Д2В3576АСДС8425108

Владелец: ФЕДЕРАЛЬНАЯ СЛУЖБА ГОСУДАРСТВЕННОЙ

РЕГИСТРАЦИИ, КАДАСТРА И КАРТОГРАФИИ

Действителен: с 27.06.2023 по 19.09.2024

полное наименование должности

инициалы, фамилия

Выписка из Единого государственного реестра недвижимости об объекте недвижимости

Сведения о частях земельного участка

Земельный участок		
вид объекта недвижимости		
Лист № 1 раздела 4.1	Всего листов раздела 4.1: 4	Всего разделов: 7
Всего листов выписки: 18		
13.05.2024г. № КУВИ-001/2024-130073504		
Кадастровый номер:		78:11:0006074:1025
Учетный номер части	Площадь, м2	Содержание ограничения в использовании или ограничения права на объект недвижимости или обременения объекта недвижимости
1	2	3
78:11:0006074:1025/2	1074	вид ограничения (обременения): ограничения прав на земельный участок, предусмотренные статьей 56 Земельного кодекса Российской Федерации; Срок действия: не установлен; реквизиты документа-основания: решение об установлении санитарно-защитной зоны от 24.06.2020 № 78-00-05/45-20504-2020 выдан: Руководитель Управления Федеральной службы по надзору в сфере защиты прав потребителей и благополучия человека по городу Санкт-Петербургу Н.С. Башкетова; описание местоположения границ от 16.04.2020 № б/н выдан: ООО "РН-Северо-Запад" (кадастровый инженер Новиков А.Ю.); Содержание ограничения (обременения): В границах санитарно-защитной зоны не допускается использования земельных участков в целях: а) размещения жилой застройки, объектов образовательного и медицинского назначения, спортивных сооружений открытого типа, организаций отдыха детей и их оздоровления, зон рекреационного назначения и для ведения садоводства; б) размещения объектов для производства и хранения лекарственных средств, объектов пищевых отраслей промышленности, оптовых складов продовольственного сырья и пищевой продукции, комплексов водопроводных сооружений для подготовки и хранения питьевой воды, использования земельных участков в целях производства, хранения и переработки сельскохозяйственной продукции, предназначенной для дальнейшего использования в качестве пищевой продукции.; Реестровый номер границы: 78:11-6.499; Вид объекта реестра границ: Зона с особыми условиями использования территории; Вид зоны по документу: Санитарно-защитная зона для промышленной площадки многофункционального автозаправочного комплекса №121 «ВР Пискаревский» (МАЗК №121 «ВР Пискаревский») по адресу: г. Санкт-Петербург, Пискаревский пр., участок 1 (юго-западнее дома 27, лит. А по Пискаревскому пр.); Тип зоны: Санитарно-защитная зона предприятий, сооружений и иных объектов
78:11:0006074:1025/3	50	вид ограничения (обременения): ограничения прав на земельный участок, предусмотренные статьей 56 Земельного кодекса Российской Федерации; Срок действия: не установлен; реквизиты документа-основания: постановление Правительства РФ «О порядке установления охранных зон объектов электросетевого хозяйства и особых условий использования земельных участков, расположенных в границах таких зон» от 24.02.2009 № 160 выдан: Правительство Российской Федерации; Содержание ограничения (обременения): Согласно Постановлению Правительства Российской Федерации № 160 от 24.02.2009 в охранных зонах запрещается осуществлять любые действия, которые могут нарушить безопасную работу объектов электросетевого хозяйства, в том числе привести к их повреждению или уничтожению, и (или) повлечь причинение вреда



ДОКУМЕНТ ПОДПИСАН
ЭЛЕКТРОННОЙ ПОДПИСЬЮ

Сертификат: 00ВВ056В7401СВ38Д2В3576АСДС8425108

Владелец: ФЕДЕРАЛЬНАЯ СЛУЖБА ГОСУДАРСТВЕННОЙ
РЕГИСТРАЦИИ, КАДАСТРА И КАРТОГРАФИИ
Действителен: с 27.06.2023 по 19.09.2024

полное наименование должности

инициалы, фамилия

Земельный участок			
вид объекта недвижимости			

Лист № 2 раздела 4.1	Всего листов раздела 4.1: 4	Всего разделов: 7	Всего листов выписки: 18
----------------------	-----------------------------	-------------------	--------------------------

13.05.2024г. № КУВИ-001/2024-130073504

Кадастровый номер: 78:11:0006074:1025

		<p>жизни, здоровью граждан и имуществу физических или юридических лиц, а также повлечь нанесение экологического ущерба и возникновение пожаров, в том числе: а) набрасывать на провода и опоры воздушных линий электропередачи посторонние предметы, а также подниматься на опоры воздушных линий электропередачи; б) размещать любые объекты и предметы (материалы) в пределах созданных в соответствии с требованиями нормативно-технических документов проходов и подъездов для доступа к объектам электросетевого хозяйства, а также проводить любые работы и возводить сооружения, которые могут препятствовать доступу к объектам электросетевого хозяйства, без создания необходимых для такого доступа проходов и подъездов; в) находиться в пределах огороженной территории и помещениях распределительных устройств и подстанций, открывать двери и люки распределительных устройств и подстанций, производить переключения и подключения в электрических сетях (указанное требование не распространяется на работников, занятых выполнением разрешенных в установленном порядке работ), разводить огонь в пределах охранных зон вводных и распределительных устройств, подстанций, воздушных линий электропередачи, а также в охранных зонах кабельных линий электропередачи; г) размещать свалки; д) производить работы ударными механизмами, сбрасывать тяжести массой свыше 5 тонн, производить сброс и слив едких и коррозионных веществ и горюче-смазочных материалов (в охранных зонах подземных кабельных линий электропередачи). Охранные зоны устанавливаются: б) вдоль подземных кабельных линий электропередачи - в виде части поверхности участка земли, расположенного под ней участка недр (на глубину, соответствующую глубине прокладки кабельных линий электропередачи), ограниченной параллельными вертикальными плоскостями, отстоящими по обе стороны линии электропередачи от крайних кабелей на расстоянии 1 метра (при прохождении кабельных линий напряжением до 1 киловольта в городах под тротуарами - на 0,6 метра в сторону зданий и сооружений и на 1 метр в сторону проезжей части улицы); в) вдоль подводных кабельных линий электропередачи - в виде водного пространства от водной поверхности до дна, ограниченного вертикальными плоскостями, отстоящими по обе стороны линии от крайних кабелей на расстоянии 100 метров.; Реестровый номер границы: 78:11-6.1000; Вид объекта реестра границ: Зона с особыми условиями использования территории; Вид зоны по документу: Охранная зона объекта электросетевого хозяйства - 7277-7701/было 7277-7281/; Тип зоны: Охранная зона инженерных коммуникаций</p>
78:11:0006074:1025/4	50	<p>вид ограничения (обременения): ограничения прав на земельный участок, предусмотренные статьей 56 Земельного кодекса Российской Федерации; Срок действия: не установлен; реквизиты документа-основания: постановление Правительства РФ «О порядке установления охранных зон объектов электросетевого хозяйства и особых условий использования земельных участков, расположенных в границах таких зон» от 24.02.2009 № 160 выдан: Правительство Российской Федерации; Содержание ограничения (обременения): Согласно Постановлению Правительства Российской Федерации № 160 от 24.02.2009 в охранных зонах запрещается осуществлять любые действия, которые могут нарушить безопасную работу объектов электросетевого хозяйства, в том числе привести к их повреждению или уничтожению, и (или) повлечь причинение вреда</p>



ДОКУМЕНТ ПОДПИСАН
ЭЛЕКТРОННОЙ ПОДПИСЬЮ

Сертификат: 00BV056B7401CB38D2B3576ACDC8425108

Владелец: ФЕДЕРАЛЬНАЯ СЛУЖБА ГОСУДАРСТВЕННОЙ

РЕГИСТРАЦИИ, КАДАСТРА И КАРТОГРАФИИ

Действителен: с 27.06.2023 по 19.09.2024

полное наименование должности

инициалы, фамилия

Земельный участок			
вид объекта недвижимости			
Лист № 3 раздела 4.1	Всего листов раздела 4.1: 4	Всего разделов: 7	Всего листов выписки: 18

13.05.2024г. № КУВИ-001/2024-130073504

Кадастровый номер:

78:11:0006074:1025

		<p>жизни, здоровью граждан и имуществу физических или юридических лиц, а также повлечь нанесение экологического ущерба и возникновение пожаров, в том числе: а) набрасывать на провода и опоры воздушных линий электропередачи посторонние предметы, а также подниматься на опоры воздушных линий электропередачи; б) размещать любые объекты и предметы (материалы) в пределах созданных в соответствии с требованиями нормативно-технических документов проходов и подъездов для доступа к объектам электросетевого хозяйства, а также проводить любые работы и возводить сооружения, которые могут препятствовать доступу к объектам электросетевого хозяйства, без создания необходимых для такого доступа проходов и подъездов; в) находиться в пределах огороженной территории и помещениях распределительных устройств и подстанций, открывать двери и люки распределительных устройств и подстанций, производить переключения и подключения в электрических сетях (указанное требование не распространяется на работников, занятых выполнением разрешенных в установленном порядке работ), разводить огонь в пределах охранных зон вводных и распределительных устройств, подстанций, воздушных линий электропередачи, а также в охранных зонах кабельных линий электропередачи; г) размещать свалки; д) производить работы ударными механизмами, сбрасывать тяжести массой свыше 5 тонн, производить сброс и слив едких и коррозионных веществ и горюче-смазочных материалов (в охранных зонах подземных кабельных линий электропередачи). Охранные зоны устанавливаются: б) вдоль подземных кабельных линий электропередачи - в виде части поверхности участка земли, расположенного под ней участка недр (на глубину, соответствующую глубине прокладки кабельных линий электропередачи), ограниченной параллельными вертикальными плоскостями, отстоящими по обе стороны линии электропередачи от крайних кабелей на расстоянии 1 метра (при прохождении кабельных линий напряжением до 1 киловольта в городах под тротуарами - на 0,6 метра в сторону зданий и сооружений и на 1 метр в сторону проезжей части улицы); в) вдоль подводных кабельных линий электропередачи - в виде водного пространства от водной поверхности до дна, ограниченного вертикальными плоскостями, отстоящими по обе стороны линии от крайних кабелей на расстоянии 100 метров.; Реестровый номер границы: 78:00-6.587; Вид объекта реестра границ: Зона с особыми условиями использования территории; Вид зоны по документу: Охранная зона объекта электросетевого хозяйства - 7284-7701/; Тип зоны: Охранная зона инженерных коммуникаций</p>
78:11:0006074:1025/5	50	<p>вид ограничения (обременения): ограничения прав на земельный участок, предусмотренные статьей 56 Земельного кодекса Российской Федерации; Срок действия: не установлен; реквизиты документа-основания: постановление Правительства РФ «О порядке установления охранных зон объектов электросетевого хозяйства и особых условий использования земельных участков, расположенных в границах таких зон» от 24.02.2009 № 160 выдан: Правительство Российской Федерации; Содержание ограничения (обременения): Согласно Постановлению Правительства Российской Федерации № 160 от 24.02.2009 в охранных зонах запрещается осуществлять любые действия, которые могут нарушить безопасную работу объектов электросетевого хозяйства, в том числе привести к их повреждению или уничтожению, и (или) повлечь причинение вреда</p>



ДОКУМЕНТ ПОДПИСАН
ЭЛЕКТРОННОЙ ПОДПИСЬЮ

Сертификат: 00BV056B7401CB38D2B3576ACDC8425108

Владелец: ФЕДЕРАЛЬНАЯ СЛУЖБА ГОСУДАРСТВЕННОЙ

РЕГИСТРАЦИИ, КАДАСТРА И КАРТОГРАФИИ

Действителен: с 27.06.2023 по 19.09.2024

полное наименование должности

инициалы, фамилия

Земельный участок			
вид объекта недвижимости			
Лист № 4 раздела 4.1	Всего листов раздела 4.1: 4	Всего разделов: 7	Всего листов выписки: 18
13.05.2024г. № КУВИ-001/2024-130073504			
Кадастровый номер:		78:11:0006074:1025	
	<p>жизни, здоровью граждан и имуществу физических или юридических лиц, а также повлечь нанесение экологического ущерба и возникновение пожаров, в том числе: а) набрасывать на провода и опоры воздушных линий электропередачи посторонние предметы, а также подниматься на опоры воздушных линий электропередачи; б) размещать любые объекты и предметы (материалы) в пределах созданных в соответствии с требованиями нормативно-технических документов проходов и подъездов для доступа к объектам электросетевого хозяйства, а также проводить любые работы и возводить сооружения, которые могут препятствовать доступу к объектам электросетевого хозяйства, без создания необходимых для такого доступа проходов и подъездов; в) находиться в пределах огороженной территории и помещениях распределительных устройств и подстанций, открывать двери и люки распределительных устройств и подстанций, производить переключения и подключения в электрических сетях (указанное требование не распространяется на работников, занятых выполнением разрешенных в установленном порядке работ), разводить огонь в пределах охранных зон вводных и распределительных устройств, подстанций, воздушных линий электропередачи, а также в охранных зонах кабельных линий электропередачи; г) размещать свалки; д) производить работы ударными механизмами, сбрасывать тяжести массой свыше 5 тонн, производить сброс и слив едких и коррозионных веществ и горюче-смазочных материалов (в охранных зонах подземных кабельных линий электропередачи).; Реестровый номер границы: 78:00-6.679; Вид объекта реестра границ: Зона с особыми условиями использования территории; Вид зоны по документу: Охранная зона объекта электросетевого хозяйства - 7281-7701/было 7277-7281/; Тип зоны: Охранная зона инженерных коммуникаций</p>		

	 <p>ДОКУМЕНТ ПОДПИСАН ЭЛЕКТРОННОЙ ПОДПИСЬЮ</p> <p>Сертификат: 00BV056B7401CB38D2B3576ACDC8425108 Владелец: ФЕДЕРАЛЬНАЯ СЛУЖБА ГОСУДАРСТВЕННОЙ РЕГИСТРАЦИИ, КАДАСТРА И КАРТОГРАФИИ Действителен: с 27.06.2023 по 19.09.2024</p>	
полное наименование должности	инициалы, фамилия	

Выписка из Единого государственного реестра недвижимости об объекте недвижимости
Сведения о частях земельного участка

Земельный участок			
вид объекта недвижимости			
Лист № 1 раздела 4.2	Всего листов раздела 4.2: 4	Всего разделов: 7	Всего листов выписки: 18
13.05.2024г. № КУВИ-001/2024-130073504			
Кадастровый номер:		78:11:0006074:1025	

Сведения о характерных точках границы части (частей) земельного участка				
Учетный номер части: 78:11:0006074:1025/2				
Система координат				
Номер точки	Координаты, м		Описание закрепления на местности	Средняя квадратичная погрешность определения координат характерных точек границ земельного участка, м
	X	Y		
1	2	3	4	5
1	98337.05	119166.07	-	-
2	98357.9	119176.15	-	-
3	98347.6	119197.45	-	-
4	98348.13	119197.7	-	-
5	98342.52	119209.93	-	-
6	98339.94	119213.37	-	-
7	98336.21	119215.52	-	-
8	98333.33	119216.44	-	-
9	98329.66	119216.19	-	-
10	98317.41	119210.05	-	-
1	98337.05	119166.07	-	-

полное наименование должности	 ДОКУМЕНТ ПОДПИСАН ЭЛЕКТРОННОЙ ПОДПИСЬЮ	инициалы, фамилия
	Сертификат: 00ВВ056В7401СВ38D2В3576АСDC8425108 Владелец: ФЕДЕРАЛЬНАЯ СЛУЖБА ГОСУДАРСТВЕННОЙ РЕГИСТРАЦИИ, КАДАСТРА И КАРТОГРАФИИ Действителен: с 27.06.2023 по 19.09.2024	

Земельный участок

вид объекта недвижимости

Лист № 2 раздела 4.2

Всего листов раздела 4.2: 4

Всего разделов: 7

Всего листов выписки: 18

13.05.2024г. № КУВИ-001/2024-130073504

Кадастровый номер:

78:11:0006074:1025

Сведения о характерных точках границы части (частей) земельного участка

Учетный номер части: 78:11:0006074:1025/3

Система координат

Номер точки	Координаты, м		Описание закрепления на местности	Средняя квадратичная погрешность определения координат характерных точек границ земельного участка, м
	X	Y		
1	2	3	4	5
1	98347.64	119197.47	-	-
2	98349.45	119198.33	-	-
3	98344	119209.66	-	-
4	98338.68	119220.43	-	-
5	98338.57	119220.65	-	-
6	98336.78	119219.75	-	-
7	98336.89	119219.54	-	-
8	98342.21	119208.78	-	-
9	98347.64	119197.47	-	-
1	98357.72	119176.06	-	-
2	98357.9	119176.15	-	-
3	98355.53	119181.06	-	-
4	98357.72	119176.06	-	-



ДОКУМЕНТ ПОДПИСАН
ЭЛЕКТРОННОЙ ПОДПИСЬЮ

Сертификат: 00ВВ056В7401СВ38D2В3576АСDС8425108

Владелец: ФЕДЕРАЛЬНАЯ СЛУЖБА ГОСУДАРСТВЕННОЙ
РЕГИСТРАЦИИ, КАДАСТРА И КАРТОГРАФИИ
Действителен: с 27.06.2023 по 19.09.2024

полное наименование должности

инициалы, фамилия

Земельный участок

вид объекта недвижимости

Лист № 3 раздела 4.2

Всего листов раздела 4.2: 4

Всего разделов: 7

Всего листов выписки: 18

13.05.2024г. № КУВИ-001/2024-130073504

Кадастровый номер:

78:11:0006074:1025

Сведения о характерных точках границы части (частей) земельного участка

Учетный номер части: 78:11:0006074:1025/4

Система координат

Номер точки	Координаты, м		Описание закрепления на местности	Средняя квадратичная погрешность определения координат характерных точек границ земельного участка, м
	X	Y		
1	2	3	4	5
1	98347.9	119197.59	-	-
2	98349.7	119198.45	-	-
3	98344.26	119209.78	-	-
4	98338.94	119220.55	-	-
5	98338.83	119220.78	-	-
6	98337.04	119219.88	-	-
7	98337.14	119219.67	-	-
8	98342.46	119208.91	-	-
9	98347.9	119197.59	-	-



ДОКУМЕНТ ПОДПИСАН
ЭЛЕКТРОННОЙ ПОДПИСЬЮ

Сертификат: 00ВВ056В7401СВ38D2В3576АСDС8425108

Владелец: ФЕДЕРАЛЬНАЯ СЛУЖБА ГОСУДАРСТВЕННОЙ

РЕГИСТРАЦИИ, КАДАСТРА И КАРТОГРАФИИ

Действителен: с 27.06.2023 по 19.09.2024

полное наименование должности

инициалы, фамилия

Земельный участок

вид объекта недвижимости

Лист № 4 раздела 4.2

Всего листов раздела 4.2: 4

Всего разделов: 7

Всего листов выписки: 18

13.05.2024г. № КУВИ-001/2024-130073504

Кадастровый номер:

78:11:0006074:1025

Сведения о характерных точках границы части (частей) земельного участка

Учетный номер части: 78:11:0006074:1025/5

Система координат

Номер точки	Координаты, м		Описание закрепления на местности	Средняя квадратичная погрешность определения координат характерных точек границ земельного участка, м
	X	Y		
1	2	3	4	5
1	98347.77	119197.53	-	-
2	98349.58	119198.39	-	-
3	98344.13	119209.72	-	-
4	98338.81	119220.49	-	-
5	98338.7	119220.71	-	-
6	98336.91	119219.82	-	-
7	98337.02	119219.6	-	-
8	98342.33	119208.84	-	-
9	98347.77	119197.53	-	-
1	98357.85	119176.12	-	-
2	98357.9	119176.15	-	-
3	98357.2	119177.59	-	-
4	98357.85	119176.12	-	-



ДОКУМЕНТ ПОДПИСАН
ЭЛЕКТРОННОЙ ПОДПИСЬЮ

Сертификат: 00ВВ056В7401СВ38D2В3576АСDС8425108

Владелец: ФЕДЕРАЛЬНАЯ СЛУЖБА ГОСУДАРСТВЕННОЙ
РЕГИСТРАЦИИ, КАДАСТРА И КАРТОГРАФИИ
Действителен: с 27.06.2023 по 19.09.2024

полное наименование должности

инициалы, фамилия

Филиал публично-правовой компании "Роскадастр" по Санкт-Петербургу

полное наименование органа регистрации прав

Выписка из Единого государственного реестра недвижимости об объекте недвижимости

Сведения о характеристиках объекта недвижимости

На основании запроса от 13.05.2024, поступившего на рассмотрение 13.05.2024, сообщаем, что согласно записям Единого государственного реестра недвижимости:


Раздел 1 Лист 1

Здание			
вид объекта недвижимости			

Лист № 1 раздела 1	Всего листов раздела 1: 2	Всего разделов: 3	Всего листов выписки: 5
--------------------	---------------------------	-------------------	-------------------------

13.05.2024г. № КУВИ-001/2024-130111567	
Кадастровый номер:	78:11:0006074:2195
Номер кадастрового квартала:	78:11:0006074
Дата присвоения кадастрового номера:	20.09.2012

Ранее присвоенный государственный учетный номер:	данные отсутствуют
Местоположение:	г.Санкт-Петербург, Пискаревский проспект, дом 27, литера А
Площадь:	278.7
Назначение:	Нежилое
Наименование:	Складское
Количество этажей, в том числе подземных этажей:	1, в том числе подземных 0
Материал наружных стен:	Металлические
Год ввода в эксплуатацию по завершении строительства:	2002
Год завершения строительства:	данные отсутствуют
Кадастровая стоимость, руб.:	6026783.49
Кадастровые номера иных объектов недвижимости, в пределах которых расположен объект недвижимости:	78:11:0006074:1025
Кадастровые номера помещений, машино-мест, расположенных в здании или сооружении:	78:11:0006074:2202, 78:11:0006074:2203
Кадастровые номера объектов недвижимости, из которых образован объект недвижимости:	данные отсутствуют
Кадастровые номера образованных объектов недвижимости:	данные отсутствуют
Сведения о включении объекта недвижимости в состав предприятия как имущественного комплекса:	данные отсутствуют
Сведения о включении объекта недвижимости в состав единого недвижимого комплекса:	данные отсутствуют
Виды разрешенного использования:	данные отсутствуют



ДОКУМЕНТ ПОДПИСАН
ЭЛЕКТРОННОЙ ПОДПИСЬЮ

Сертификат: 00ВВ056В7401СВ38Д2В3576АСDC8425108
Владелец: ФЕДЕРАЛЬНАЯ СЛУЖБА ГОСУДАРСТВЕННОЙ
РЕГИСТРАЦИИ, КАДАСТРА И КАРТОГРАФИИ
Действителен: с 27.06.2023 по 19.09.2024

полное наименование должности	инициалы, фамилия
-------------------------------	-------------------

Здание			
вид объекта недвижимости			
Лист № 2 раздела 1	Всего листов раздела 1: 2	Всего разделов: 3	Всего листов выписки: 5
13.05.2024г. № КУВИ-001/2024-130111567			
Кадастровый номер:		78:11:0006074:2195	
Сведения о включении объекта недвижимости в реестр объектов культурного наследия:		данные отсутствуют	
Сведения о кадастровом инженере:		дата завершения кадастровых работ: 24.12.2002	
Статус записи об объекте недвижимости:		Объект недвижимости снят с кадастрового учета 25.03.2024 13:06:05	
Особые отметки:		Сведения, необходимые для заполнения разделов: 2 - Сведения о зарегистрированных правах; 5 - Описание местоположения объекта недвижимости; 6 - Сведения о частях объекта недвижимости, отсутствуют.	
Получатель выписки:		Московцева Елена Николаевна, действующий(ая) на основании документа "" КОМИТЕТ ИМУЩЕСТВЕННЫХ ОТНОШЕНИЙ САНКТ-ПЕТЕРБУРГА	

полное наименование должности	 ДОКУМЕНТ ПОДПИСАН ЭЛЕКТРОННОЙ ПОДПИСЬЮ Сертификат: 00BV056B7401CB38D2B3576ACDC8425108 Владелец: ФЕДЕРАЛЬНАЯ СЛУЖБА ГОСУДАРСТВЕННОЙ РЕГИСТРАЦИИ, КАДАСТРА И КАРТОГРАФИИ Действителен: с 27.06.2023 по 19.09.2024	инициалы, фамилия
-------------------------------	---	-------------------

Выписка из Единого государственного реестра недвижимости об объекте недвижимости
Перечень помещений, машино-мест, расположенных в здании, сооружении

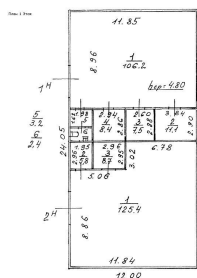
Здание			
вид объекта недвижимости			
Лист № 1 раздела 7	Всего листов раздела 7: 1	Всего разделов: 3	Всего листов выписки: 5
13.05.2024г. № КУВИ-001/2024-130111567			
Кадастровый номер:		78:11:0006074:2195	

№ п/п	Кадастровый номер помещения, машино-места	Номер этажа (этажей)	Обозначение (номер) помещения, машино-места на поэтажном плане	Назначение помещения	Вид разрешенного использования	Площадь, м2
1	78:11:0006074:2202	1	1-Н	Нежилое	данные отсутствуют	138.8
2	78:11:0006074:2203	1	2-Н	Нежилое	данные отсутствуют	139.9

полное наименование должности	 ДОКУМЕНТ ПОДПИСАН ЭЛЕКТРОННОЙ ПОДПИСЬЮ	инициалы, фамилия
	Сертификат: 00ВВ056В7401СВ38D2В3576АСDС8425108 Владелец: ФЕДЕРАЛЬНАЯ СЛУЖБА ГОСУДАРСТВЕННОЙ РЕГИСТРАЦИИ, КАДАСТРА И КАРТОГРАФИИ Действителен: с 27.06.2023 по 19.09.2024	

Выписка из Единого государственного реестра недвижимости об объекте недвижимости
 План расположения помещения, машино-места на этаже (плане этажа)

Здание			
вид объекта недвижимости			
Лист № 1 раздела 8	Всего листов раздела 8: 2	Всего разделов: 3	Всего листов выписки: 5
13.05.2024г. № КУВИ-001/2024-130111567			
Кадастровый номер: 78:11:0006074:2195		Номер этажа (этажей): 1	



Масштаб 1



ДОКУМЕНТ ПОДПИСАН
 ЭЛЕКТРОННОЙ ПОДПИСЬЮ

Сертификат: 00ВВ056В7401СВ38D2В3576АСDС8425108
 Владелец: ФЕДЕРАЛЬНАЯ СЛУЖБА ГОСУДАРСТВЕННОЙ
 РЕГИСТРАЦИИ, КАДАСТРА И КАРТОГРАФИИ
 Действителен: с 27.06.2023 по 19.09.2024

полное наименование должности		инициалы, фамилия
-------------------------------	--	-------------------

Здание

вид объекта недвижимости

Лист № 2 раздела 8

Всего листов раздела 8: 2

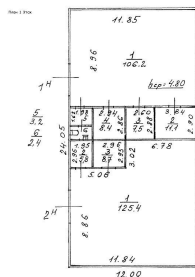
Всего разделов: 3

Всего листов выписки: 5

13.05.2024г. № КУВИ-001/2024-130111567

Кадастровый номер: 78:11:0006074:2195

Номер этажа (этажей): 1



Масштаб 1



ДОКУМЕНТ ПОДПИСАН
ЭЛЕКТРОННОЙ ПОДПИСЬЮ

Сертификат: 00ВВ056В7401СВ38D2В3576АСDС8425108

Владелец: ФЕДЕРАЛЬНАЯ СЛУЖБА ГОСУДАРСТВЕННОЙ

РЕГИСТРАЦИИ, КАДАСТРА И КАРТОГРАФИИ

Действителен: с 27.06.2023 по 19.09.2024

полное наименование должности

инициалы, фамилия



ПРАВИТЕЛЬСТВО САНКТ-ПЕТЕРБУРГА

**КОМИТЕТ ПО ЭНЕРГЕТИКЕ
И ИНЖЕНЕРНОМУ ОБЕСПЕЧЕНИЮ**

Новгородская ул., д. 20, литера А, Санкт-Петербург, 191144
Тел. (812) 576-58-01
E-mail: kenerg@keio.gov.spb.ru
<http://www.gov.spb.ru>

№01-20-7358/24-0-1 от 18.04.2024

На № _____ от _____

**СПб ГКУ
«Имущество Санкт-Петербурга»**

Комитет по энергетике и инженерному обеспечению (далее - КЭиИО), рассмотрев обращение СПб ГКУ «Имущество Санкт-Петербурга» от 15.04.2024 № 05-26-39736/24-0-1 (вх. от 16.04.2024 № 01-20-7358/24-0-0) по вопросу технической возможности использования (предоставление в аренду без проведения торгов) земельного участка с кадастровым номером 78:11:0006074:1025, площадью 1191 кв.м, расположенного по адресу: г. Санкт-Петербург, Пискаревский проспект, дом 27, литера А (далее – Участок), для размещения складских объектов, сообщает следующее.

Согласно государственной информационной системе Санкт-Петербурга «Региональная геоинформационная система» (далее - РГИС) земельный участок расположен в охранных зонах (зонах с особыми условиями использования территории) объектов электросетевого хозяйства.

Особые условия использования земельных участков, расположенных в границах охранных зон объектов электросетевого хозяйства, установлены Правилами установления охранных зон объектов электросетевого хозяйства и особых условий использования земельных участков, расположенных в границах таких зон, утвержденными Постановлением Правительства Российской Федерации от 24.02.2009 (с последующими изменениями и дополнениями) №160 «О порядке установления охранных зон объектов электросетевого хозяйства и особых условий использования земельных участков, расположенных в границах таких зон» (далее – Правила №160).

В охранных зонах объектов электросетевого хозяйства запрещается осуществлять любые действия, которые могут нарушить безопасную работу объектов электросетевого хозяйства, в том числе размещать объекты и предметы, которые могут препятствовать доступу обслуживающего персонала и техники к объектам электроэнергетики, без сохранения и (или) создания, необходимых для такого доступа проходов и подъездов в целях обеспечения эксплуатации сооружений объектов электроэнергетики, проведения работ по ликвидации аварий и устранению их последствий на всем протяжении границы объекта электроэнергетики (см. пункт 8 Правил №160).

Также в охранных зонах объектов электросетевого хозяйства напряжением свыше 1 кВ запрещено размещение хранилищ горюче-смазочных материалов, детских и спортивных площадок, стадионов, рынков, торговых точек, гаражей и стоянок всех видов машин и механизмов, рекламных конструкций, проведение любых мероприятий, связанных с большим скоплением людей, не занятых выполнением разрешенных в установленном порядке работ; в охранных зонах

подводных кабельных линий электропередачи запрещено бросать якоря с судов и осуществлять их проход с отданными якорями (см. пункт 9 Правил №160).

При размещении объекта необходимо обеспечить требования пункта 10 Правил №160.

В границах земельных участков также могут находиться объекты инженерной инфраструктуры, не находящиеся в ведении организаций инженерно-энергетического комплекса, и информация о которых не содержится в РГИС, а также соответствующие зоны с особыми условиями использования территории (охранные зоны). Необходимость соблюдения ограничений может быть установлена по результатам разработки на актуальной топографической подоснове планировочного решения по размещению объекта.

Использование земельного участка в заявленных целях возможно при соблюдении установленных нормативными правовыми актами ограничений и запретов, связанных с наличием сетей инженерно-технического обеспечения, а также исключение размещения объектов в охранной зоне электросетевых объектов.

Несоблюдение указанных условий, установленных в договоре аренды в качестве обязательств арендатора, является основанием для отказа в удовлетворении требования арендатора о возмещении убытков, причиненных в результате аварии или при проведении аварийно-восстановительных работ в пределах указанных охранных зон (зон с особыми условиями использования территории), в местах устройства централизованных систем водоснабжения и (или) водоотведения.

На стадии выполнения строительно-монтажных работ обеспечить охранные зоны электрических сетей и сетей инженерно-технического обеспечения (в том числе в случае их выявления).

С целью подключения планируемого к размещению объекта к электрическим сетям и сетям инженерно-технического обеспечения (в случае наличия потребности в инженерном обеспечении) арендатору самостоятельно в установленном порядке получить технические условия подключения соответствующих предприятий энергетического комплекса Санкт-Петербурга. Срок ввода объекта увязать со сроками подключения, указанными в технических условиях.

Правообладателю земельного участка предлагаем предусмотреть следующее:

- соблюдение установленных нормативными правовыми актами ограничений и запретов, связанных с наличием сетей инженерно-технического обеспечения, а также исключение размещения объектов в охранной зоне электросетевых объектов;

- обеспечение беспрепятственного допуска персонала для проведения аварийно-восстановительных и иных работ на объектах (сети инженерно-технического обеспечения, объекты электросетевого хозяйства, головные источники инженерного обеспечения), в отношении которых установлены ограничения;

- согласование планировочного решения по размещению объектов на земельных участках, расположенных (частично или полностью) в границах охранных зон (зон с особыми условиями использования территории), в местах устройства централизованных систем водоснабжения и (или) водоотведения, с соответствующими ресурсоснабжающими организациями, при необходимости обеспечить вынос сетей инженерно-технического обеспечения в установленном порядке;

- возмещение арендатором вреда, нанесенного третьим лицам, электросетевым объектам, сетям инженерно-технического обеспечения при размещении объектов

с нарушением установленных законодательством ограничений, в том числе при возникновении аварийных ситуаций;

- при размещении каких-либо объектов в охранных зонах (зонах с особыми условиями использования территории), в местах устройства централизованных систем водоснабжения и водоотведения осуществить демонтаж таких объектов в сроки, установленные в требовании (уведомлении) организации, осуществляющей эксплуатацию объекта, в отношении которого установлены соответствующие ограничения.

**Заместитель
председателя Комитета**

**ДОКУМЕНТ ПОДПИСАН
ЭЛЕКТРОННОЙ ПОДПИСЬЮ**

Сертификат 00E1930F948202A872C07118A11E94305F
Владелец Мельникова Светлана Анатольевна
Действителен с 14.06.2023 по 06.09.2024

А.Мельникова

Шемшур Д.М.
576-58-63.



АКТ
обследования земельного участка

«18» апреля 2024 г.

Сотрудником СПб ГКУ «Имущество Санкт-Петербурга» Боровым А.Н.
в рамках рассмотрения заявления № _____ от _____ о предоставлении
государственной услуги проведено полевое обследование земельного участка:

1. Район: Красногвардейский
2. Адрес: Санкт-Петербург, Пискаревский проспект, дом 27, литера А.
3. Площадь: 1191 кв. м.
4. Кадастровый номер: 78:11:0006074:1025

В результате полевого обследования установлено:

Земельный участок свободен, не используется, не огорожен, доступ не ограничен.

На земельном участке расположены: бетонное основание, строительный мусор.
Участок не огорожен, доступ не ограничен.

Приложения:

1. материалы фотофиксации (1 л.)
2. схема земельного участка

Инспектор по земельным участкам
отдела проведения проверок и обследований
земельных участков и объектов нежилого фонда
СПб ГКУ «Имущество Санкт-Петербурга»




(подпись)

Боровой А.Н.
(ФИО)

Акт согласован:

Начальник отдела проведения проверок и обследований
земельных участков и объектов нежилого фонда
СПб ГКУ «Имущество Санкт-Петербурга»



(подпись)

Яковлев А.Р.
(ФИО)



78:11:0006074:1025

78:11:0006074:1025

Зане учтенный

Санкт-Петербург,
Тиссаревский проспект, дом
27, литера А, (г. Санкт-
Петербург, Пискаревский
проспект, дом 27, литера А)
для размещения складских
объектов

191

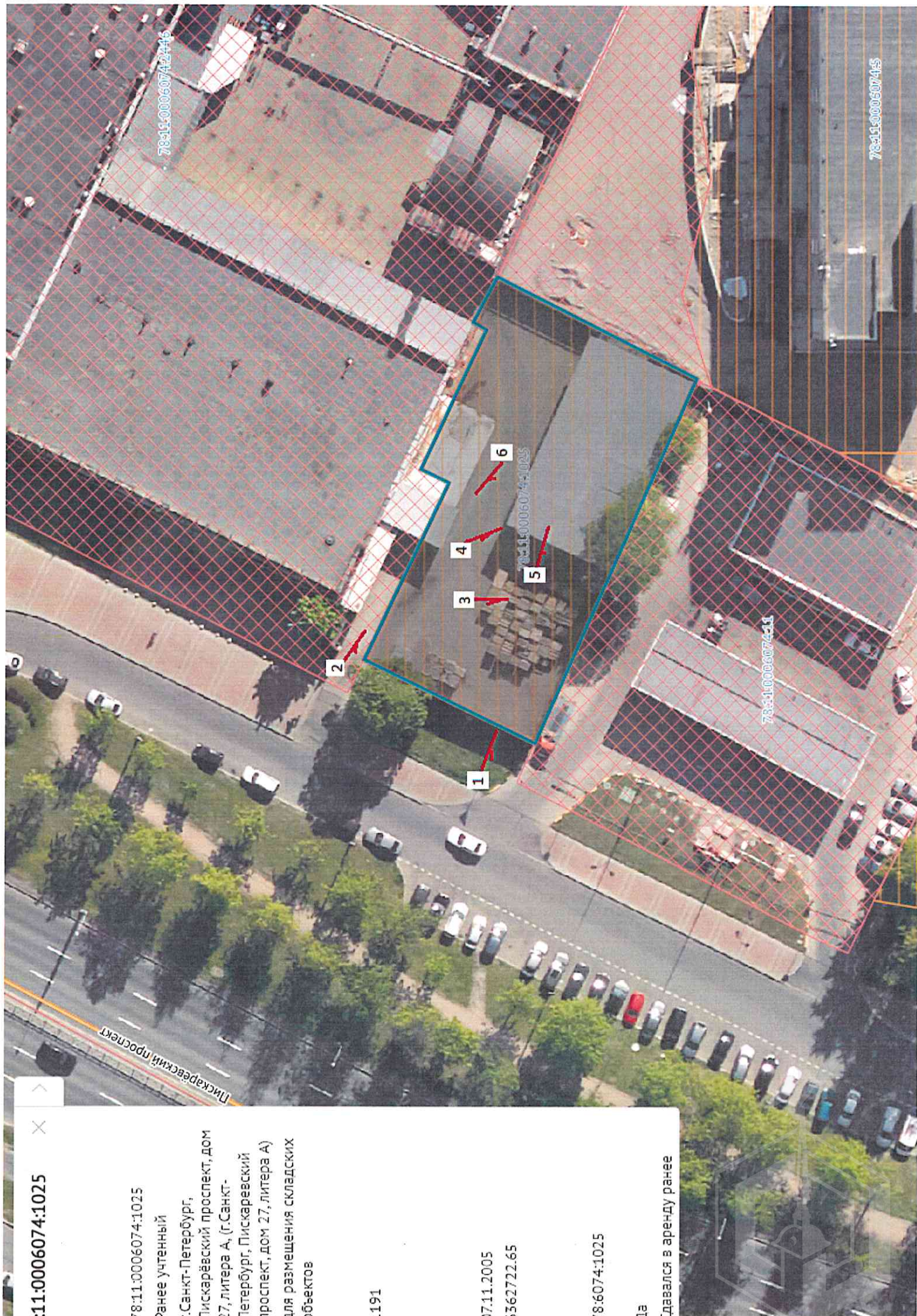
07.11.2005

362722.65

8:6074:1025

1а

Давался в аренду ранее



ФОТОТАБЛИЦА

Фото № 1



Фото № 2



Фото № 3



Фото № 4



Фото № 5



Фото № 6

