

ПРАВИТЕЛЬСТВО САНКТ- ПЕТЕРБУРГА
КОМИТЕТ ИМУЩЕСТВЕННЫХ ОТНОШЕНИЙ САНКТ-ПЕТЕРБУРГА

РЕШЕНИЕ

о проведении аукциона на право заключения договора аренды объекта нежилого фонда,
находящегося в государственной собственности Санкт-Петербурга
от 10.06.2024 № 05-25-25032/4-00

В соответствии с распоряжением Комитета имущественных отношений Санкт-Петербурга от 31.07.2019 № 127-р «О проведении аукционов на право заключения договоров аренды объектов нежилого фонда, находящихся в государственной собственности Санкт-Петербурга»:

1. Провести торги в форме аукциона на право заключения договора аренды объекта нежилого фонда (далее – Аукцион), находящегося в государственной собственности Санкт-Петербурга (далее – Объект), расположенного по адресу: Санкт-Петербург, Канонерский остров, дом 8, литера А, помещение 3-Н (ч.п. 24-28).

Район Санкт-Петербурга: Кировский

Кадастровый номер: 78:15:0008123:2400

Этаж: 1

Общая площадь Объекта: 53,3 кв.м (с учетом коэффициента потребительских качеств – 65,6 кв.м).

Входы: 3 общих со двора

Элементы благоустройства: электроснабжение, отопление, водоснабжение, канализация

Целевое назначение: нежилое

2. АО «Фонд имущества Санкт-Петербурга» обеспечить организацию Аукциона.

3. Проведение Аукциона осуществляется в электронной форме.

4. Установить, что:

4.1. Договор аренды Объекта заключается на 10 лет.

4.2. Начальная цена составляет: 297 456,00 (двести девяносто семь тысяч четыреста пятьдесят шесть рублей) (без учета НДС).

5. Ограничения, обременения в отношении Объекта, определяемые в соответствии с заключениями уполномоченных исполнительных органов государственной власти и сведениями из Единого государственного реестра недвижимости:

Объект расположен вне границ зон охраны и защитных зон объектов культурного наследия на территории Санкт-Петербурга.

6. Информация о наличии (отсутствии) перепланировок/переустройства Объекта, не согласованных в установленном порядке: отсутствует.

7. Информация о наличии (отсутствии) технологического присоединения энергопринимающих устройств, необходимых для электроснабжения Объекта к электрическим сетям: 2,82 кВт.

8. Участниками Аукциона могут являться только физические лица, не являющиеся индивидуальными предпринимателями и применяющие специальный налоговый режим «Налог на профессиональный доход», субъекты малого и среднего предпринимательства, имеющие право на поддержку органами государственной власти и органами местного самоуправления в соответствии с частями 3 и 5 статьи 14 Федерального закона от 24.07.2007 № 209-ФЗ «О развитии малого и среднего предпринимательства в Российской Федерации», или организации, образующие инфраструктуру поддержки субъектов малого и среднего предпринимательства.

Заместитель
Комитета

председателя

ДОКУМЕНТ ПОДПИСАН
ЭЛЕКТРОННОЙ ПОДПИСЬЮ

Сертификат 30A938D147CAB513E536F99D7AA574DC
Владелец Федоров Кирилл Валентинович
Действителен с 15.06.2023 по 07.09.2024

К.В.Федоров

РАСЧЕТ

арендной платы за нежилое помещение
к договору аренды нежилого фонда

№ от г. по адресу:

198184, г. Санкт-Петербург, Канонерский остров, д. 8, литера А, помещение N 3-Н (ч.п.24-28)
1. СПРАВОЧНЫЕ ДАННЫЕ

- 1.1. Наименование предприятия, арендующего данное помещение
1.2. Существующие ограничения на использование объекта
Офисное: нет Торговое: нет Промышленное: нет
1.3. Арендваемая площадь (м.кв.): 65.60
1.4. Занимаемые этажи: 1 этаж

Тех.этаж: нет;

- 1.5. Состояние помещения: нормальное
1.6. Вход в помещение: общий со двора
1.7. Тип здания: капитальное
1.8. Благоустройства: Водоснабжение: есть; Электроснабжение: есть;
Отопление: есть; Канализация: есть;
1.9. Коэффициент социальной значимости арендатора: 1.0
1.10. Расположение:
Зона: 3
Координата X: 107 968 Координата Y: 90 093

2. РАСЧЕТ АРЕНДНОЙ ПЛАТЫ

2.1. Расчетные коэффициенты

Базовая ставка	5 863.000
Арендный	0.700
Местоположения	0.649
Площади	1.019
Занимаемых этажей	1.000
Состояния помещения	1.000
Входа в помещение	0.950
Типа здания	1.000
Элементов благоустройства	
- водоснабжения	1.000
- канализации	1.000
- отопления	1.000
- электричества	1.000
Ставка арендной платы в РУБ. за м.кв. в год (без льгот):	2 578.460
Ставка арендной платы в РУБ. за м.кв. в год:	2 578.460

Индекс изменения размеров ставки арендной платы 1.758565110

Наилучшее использование: Офис

Арендная плата при наилучшем использовании:

Без льгот:

В год: 297 456.00 руб. в квартал: 74 364.00 руб. в месяц: 24 788.00 руб.

Средняя стоимость 1 кв.м. в год: 4 534.39 руб.

Общая арендуемая площадь по договору: 65.60 (помещений: 1)

Количество объектов в расчете: 1

Арендная плата при наилучшем использовании:

Без льгот:

В год: 297 456.00 руб. в квартал: 74 364.00 руб. в месяц: 24 788.00 руб.

С учетом коэффициента социальной значимости:

В год: 297 456.00 руб. в квартал: 74 364.00 руб. в месяц: 24 788.00 руб.

Средняя стоимость 1 кв.м. в год: 4 534.39 руб.

Дата расчета: 05.06.2024 Исполнитель: 

Попова П.В.

СПРАВКА ДЛЯ РАСЧЕТА АРЕНДНОЙ ПЛАТЫ



1. Сведения об объекте.

Адрес объекта:

Район	Кировский	Улица	Канонерский остров		
Номер дома	8	Корпус		Литера	A

Описательный адрес (угловых и сквозных строений):

Канонерский остров, дом 8

Тип здания:

<input checked="" type="checkbox"/>	Капитальное
<input type="checkbox"/>	Капитальное деревянное

Тип объекта аренды:

<input type="checkbox"/>	здание	<input type="checkbox"/>	часть здания
<input type="checkbox"/>	сооружение	<input type="checkbox"/>	часть сооружения
<input checked="" type="checkbox"/>	помещение(я)	<input type="checkbox"/>	часть(и) помещения(й)

Номер объекта учета *:

3-Н

Номер помещения(й) (части(ей)), сдаваемого(ых) в аренду **:

3-Н (ч.п.24 — 28)

Занимаемые этажи:

<input checked="" type="checkbox"/>	1-й этаж
<input type="checkbox"/>	2-й этаж (с лифтом)
<input type="checkbox"/>	2-й этаж (без лифта)
<input type="checkbox"/>	Выше 2-го (с лифтом)
<input type="checkbox"/>	Выше 2-го (без лифта)
<input type="checkbox"/>	Подвал (с заглублением до 1.5 м включительно)
<input type="checkbox"/>	Подвал (с заглублением более 1.5 м)
<input type="checkbox"/>	Цоколь (с заглублением до 0.5 м включительно)
<input type="checkbox"/>	Цоколь (с заглублением более 0.5 м)

 Технический этаж

Элементы благоустройства здания:

<input checked="" type="checkbox"/>	Электроснабжение
<input checked="" type="checkbox"/>	Водоснабжение
<input checked="" type="checkbox"/>	Отопление
<input checked="" type="checkbox"/>	Канализация

Элементы благоустройства объекта учета *:

<input checked="" type="checkbox"/>	Электроснабжение
<input checked="" type="checkbox"/>	Водоснабжение
<input checked="" type="checkbox"/>	Отопление
<input checked="" type="checkbox"/>	Канализация

Элементы благоустройства объекта аренды **:

<input checked="" type="checkbox"/>	Электроснабжение	<input type="checkbox"/>	Водоснабжение
<input checked="" type="checkbox"/>	Отопление	<input type="checkbox"/>	Канализация

Входы в помещение:	Количество:	Номера по ситуационному плану:
С улицы отдельных:		
С улицы общих:		
Со двора отдельных:		
Со двора общих:	3	8,9,10
Через проходную:		

Общая площадь здания (кв. м):
(заполняется при учете ПОН)

Общая площадь объекта учета (кв. м):

Общая площадь помещения(й) (части(ей)),
сдаваемого в аренду на занимаемом этаже (кв.м):

Коэффициент потребительских качеств ***:

Общая площадь помещения(й) (части(ей)), сдаваемого(ых) в
аренду на занимаемом этаже,

с учетом коэффициента потребительских качеств ***(кв. м):

Общая площадь объекта аренды (кв.м):

	1293.1
53.3	3-Н (ч.п.24 — 28)
	1.230
	65.6
	65.6

Примечание:

Общая площадь объекта учета по сведениям Единого государственного реестра недвижимости: 1293.1 кв.м

В 2012 году в филиал ФГБУ «ФКП Росреестра» по Санкт-Петербургу сведения о помещении были переданы для включения в Государственный кадастр недвижимости (с 01.01.2017 - Единый государственный реестр недвижимости) – верно/неверно (ненужное зачеркнуть)

Сведения о перепланировке и т.д.

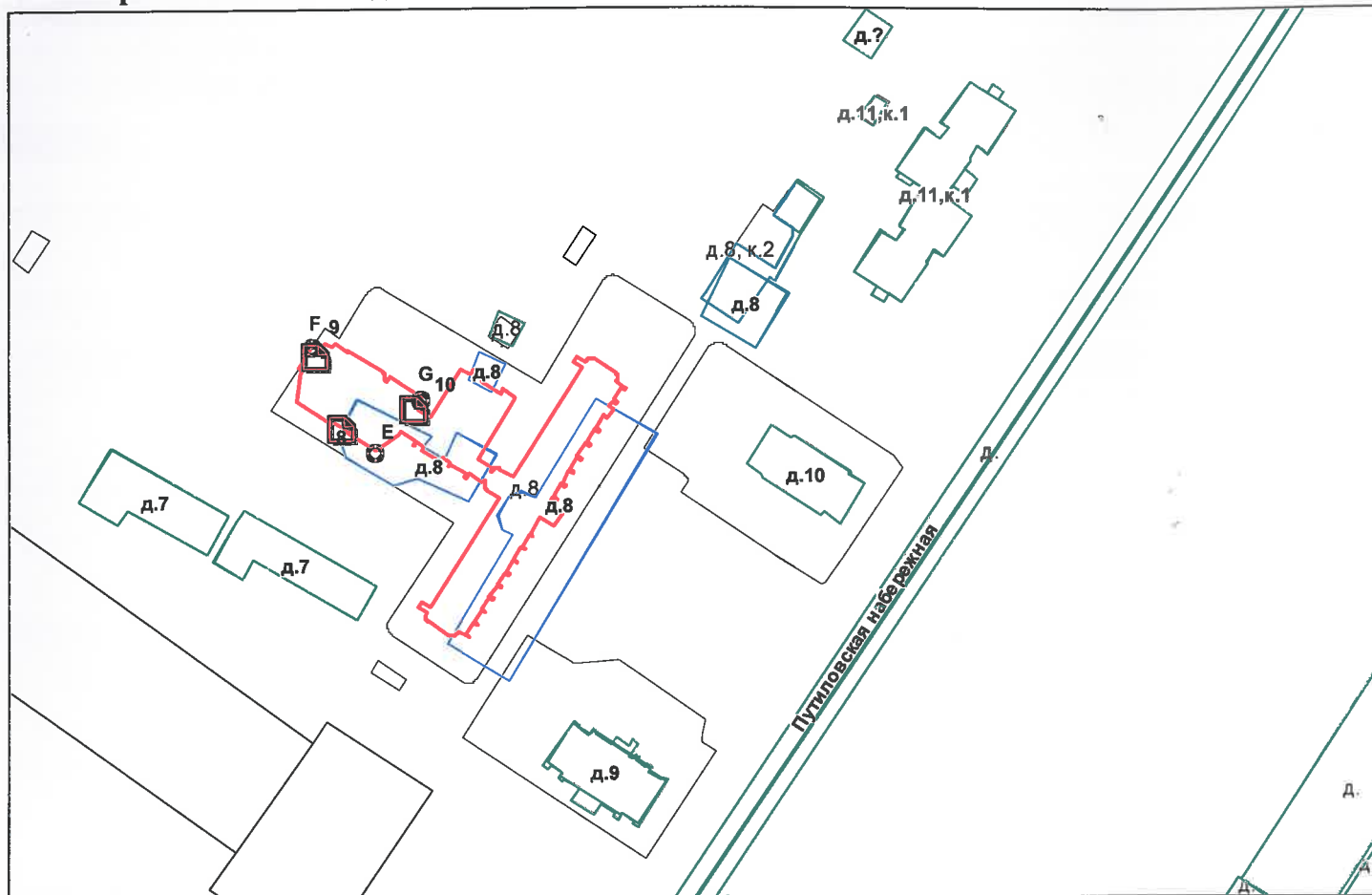
Характеристики и типы входов в объект аренды указаны согласно Выписке из ЕГРН от 07.09.2023 № КУВИ-001/2023-204633162. Элементы благоустройства объекта аренды указаны по состоянию на 04.10.2023.

* не заполняется при учете первичного объекта недвижимости

** не заполняется, если объектом аренды является здание, сооружение

*** не заполняется, если объект аренды соответствует объекту учета

2. Схема расположения входов.



— - границы строения

Дополнительные сведения о строении: _____

3. Ведомость координат центров входов.

№ п/п	Характерная точка	№ вх.	Координаты центра входа		Примечание
			X, м	Y, м	
1	Е	8	107968.27	90093.25	
2	Ф	9	107960.70	90114.92	
3	Г	10	107990.04	90099.20	

Исполнитель: Мархель Д.Р.

Начальник ПИБ Южное департамента
кадастровой деятельности:

Дата: 19 марта 2024 года

Заместитель начальника ПИБ

Южное департамента

кадастровой деятельности

Район:

Кировский

М.Д. Ботева

Н.М. Соловьева





Выписка из Единого государственного реестра недвижимости об основных характеристиках и зарегистрированных правах на объект недвижимости


Сведения об основных характеристиках объекта недвижимости

На основании запроса от 05.06.2024, поступившего на рассмотрение 05.06.2024, сообщаем, что согласно записям Единого государственного реестра недвижимости:

Раздел 1 Лист 1

Помещение			
вид объекта недвижимости			
Лист № 1 раздела 1	Всего листов раздела 1: 1	Всего разделов: 3	Всего листов выписки: 20
05.06.2024г. № КУВИ-001/2024-152349472			
Кадастровый номер:		78:15:0008123:2400	

Номер кадастрового квартала:	78:15:0008123
Дата присвоения кадастрового номера:	19.09.2012
Ранее присвоенный государственный учетный номер:	Кадастровый номер 78:15:8123:31:12:4
Местоположение:	г. Санкт-Петербург, Канонерский остров, дом 8, литера А, помещение 3-Н
Площадь, м2:	1293.1
Назначение:	Нежилое
Наименование:	Нежилое помещение
Номер, тип этажа, на котором расположено помещение, машино-место	Этаж № 1, Этаж № 2
Вид жилого помещения:	данные отсутствуют
Кадастровая стоимость, руб:	102032278.43
Кадастровые номера иных объектов недвижимости, в пределах которых расположен объект недвижимости:	78:15:0008123:2047
Виды разрешенного использования:	данные отсутствуют
Сведения об отнесении жилого помещения к определенному виду жилых помещений специализированного жилищного фонда, к жилым помещениям наемного дома социального использования или наемного дома коммерческого использования:	данные отсутствуют
Статус записи об объекте недвижимости:	Сведения об объекте недвижимости имеют статус "актуальные, ранее учтенные"
Особые отметки:	данные отсутствуют
Получатель выписки:	Попова Полина Владимировна, действующий(ая) на основании документа "" САНКТ-ПЕТЕРБУРГСКОЕ ГОСУДАРСТВЕННОЕ КАЗЕННОЕ УЧРЕЖДЕНИЕ "ИМУЩЕСТВО САНКТ-ПЕТЕРБУРГА"

полное наименование должности	 ДОКУМЕНТ ПОДПИСАН ЭЛЕКТРОННОЙ ПОДПИСЬЮ Сертификат: 00BV056B7401CB38D2B3576ACDC8425108 Владелец: ФЕДЕРАЛЬНАЯ СЛУЖБА ГОСУДАРСТВЕННОЙ РЕГИСТРАЦИИ, КАДАСТРА И КАРТОГРАФИИ Действителен: с 27.06.2023 по 19.09.2024	инициалы, фамилия

Выписка из Единого государственного реестра недвижимости об основных характеристиках и зарегистрированных правах на объект недвижимости
Сведения о зарегистрированных правах

Помещение			
вид объекта недвижимости			
Лист № 1 раздела 2	Всего листов раздела 2: 7	Всего разделов: 3	Всего листов выписки: 20
05.06.2024г. № КУВИ-001/2024-152349472			
Кадастровый номер:		78:15:0008123:2400	

1	Правообладатель (правообладатели):	1.1	Санкт-Петербург
	Сведения о возможности предоставления третьим лицам персональных данных физического лица:	1.1.1	данные отсутствуют
2	Вид, номер, дата и время государственной регистрации права:	2.1	Собственность 78-78-01/0679/2007-389 10.04.2008 00:00:00
4	Сведения об осуществлении государственной регистрации сделки, права, ограничения права без необходимого в силу закона согласия третьего лица, органа:	4.1	данные отсутствуют
5	Ограничение прав и обременение объекта недвижимости:		
	5.1 вид:	Аренда	
	дата государственной регистрации:	11.01.2024 10:22:20	
	номер государственной регистрации:	78:15:0008123:2400-78/011/2024-35	
	срок, на который установлены ограничение прав и обременение объекта недвижимости:	Срок действия с 25.12.2023 по 24.12.2033	
	лицо, в пользу которого установлены ограничение прав и обременение объекта недвижимости:	Общество с ограниченной ответственностью «Мир напитков», ИНН: 7816283028, ОГРН: 1157847301908	
	сведения о возможности предоставления третьим лицам персональных данных физического лица	данные отсутствуют	
	основание государственной регистрации:	Договор аренды, № 05-А062221, выдан 25.12.2023, дата государственной регистрации: 11.01.2024, номер государственной регистрации: 78:15:0008123:2400-78/011/2024-36	
	сведения об осуществлении государственной регистрации сделки, права, ограничения права без необходимого в силу закона согласия третьего лица, органа:	данные отсутствуют	
	сведения об управляющем залогом и о договоре управления залогом, если такой договор заключен для управления ипотекой:	данные отсутствуют	



ДОКУМЕНТ ПОДПИСАН
ЭЛЕКТРОННОЙ ПОДПИСЬЮ

Сертификат: 00BV056B7401CB38D2B3576ACDC8425108

Владелец: ФЕДЕРАЛЬНАЯ СЛУЖБА ГОСУДАРСТВЕННОЙ

РЕГИСТРАЦИИ, КАДАСТРА И КАРТОГРАФИИ

Действителен: с 27.06.2023 по 19.09.2024

полное наименование должности

инициалы, фамилия

Помещение			
вид объекта недвижимости			
Лист № 2 раздела 2	Всего листов раздела 2: 7	Всего разделов: 3	Всего листов выписки: 20

05.06.2024г. № КУВИ-001/2024-152349472

Кадастровый номер: 78:15:0008123:2400

	сведения о депозитарии, который осуществляет хранение обездвиженной документарной закладной или электронной закладной:	
	ведения о внесении изменений или дополнений в регистрационную запись об ипотеке:	
5.2	вид:	Аренда
	дата государственной регистрации:	29.11.2023 14:27:55
	номер государственной регистрации:	78:15:0008123:2400-78/011/2023-28
	срок, на который установлены ограничение прав и обременение объекта недвижимости:	Срок действия с 27.11.2023 на 9 (девять) лет
	лицо, в пользу которого установлены ограничение прав и обременение объекта недвижимости:	Общество с ограниченной ответственностью Печатный дом «Велес», ИНН: 7802683812, ОГРН: 1197847007654
	сведения о возможности предоставления третьим лицам персональных данных физического лица	данные отсутствуют
	основание государственной регистрации:	Договор аренды, № 05-А-006153, выдан 27.11.2023, дата государственной регистрации: 29.11.2023, номер государственной регистрации: 78:15:0008123:2400-78/011/2023-29
	сведения об осуществлении государственной регистрации сделки, права, ограничения права без необходимого в силу закона согласия третьего лица, органа:	данные отсутствуют
	сведения об управляющем залогом и о договоре управления залогом, если такой договор заключен для управления ипотекой:	данные отсутствуют
	сведения о депозитарии, который осуществляет хранение обездвиженной документарной закладной или электронной закладной:	
	ведения о внесении изменений или дополнений в регистрационную запись об ипотеке:	
5.3	вид:	Аренда
	дата государственной регистрации:	06.09.2023 11:31:04
	номер государственной регистрации:	78:15:0008123:2400-78/011/2023-26
	срок, на который установлены ограничение прав и обременение объекта недвижимости:	Срок действия с 04.09.2023 по 03.09.2033



ДОКУМЕНТ ПОДПИСАН
ЭЛЕКТРОННОЙ ПОДПИСЬЮ

Сертификат: 00BV056B7401CB38D2B3576ACDC8425108

Владелец: ФЕДЕРАЛЬНАЯ СЛУЖБА ГОСУДАРСТВЕННОЙ

РЕГИСТРАЦИИ, КАДАСТРА И КАРТОГРАФИИ

Действителен: с 27.06.2023 по 19.09.2024

полное наименование должности

инициалы, фамилия

Помещение			
вид объекта недвижимости			
Лист № 3 раздела 2	Всего листов раздела 2: 7	Всего разделов: 3	Всего листов выписки: 20

05.06.2024г. № КУВИ-001/2024-152349472

Кадастровый номер: 78:15:0008123:2400

	лицо, в пользу которого установлены ограничение прав и обременение объекта недвижимости:	Булгаков Станислав Станиславович, 26.01.1991, гор. Ленинград, Российская Федерация Паспорт гражданина Российской Федерации серия 40 11 №295777, выдан 07.06.2011, ТП №4 отдела УФМС России по г. Санкт-Петербургу и Ленинградской области в Адмиралтейском районе гор. Санкт-Петербурга Санкт-Петербург, Нарвский пр.д.23/2, кв.46
	сведения о возможности предоставления третьим лицам персональных данных физического лица	данные отсутствуют
	основание государственной регистрации:	Договор аренды, № 05-А060519, выдан 04.09.2023, дата государственной регистрации: 06.09.2023, номер государственной регистрации: 78:15:0008123:2400-78/011/2023-27
	сведения об осуществлении государственной регистрации сделки, права, ограничения права без необходимого в силу закона согласия третьего лица, органа:	данные отсутствуют
	сведения об управляющем залогом и о договоре управления залогом, если такой договор заключен для управления ипотекой:	данные отсутствуют
	сведения о депозитарии, который осуществляет хранение обездвиженной документарной закладной или электронной закладной:	
	ведения о внесении изменений или дополнений в регистрационную запись об ипотеке:	
5.4	вид:	Аренда
	дата государственной регистрации:	23.01.2023 17:20:46
	номер государственной регистрации:	78:15:0008123:2400-78/011/2023-19
	срок, на который установлены ограничение прав и обременение объекта недвижимости:	Срок действия с 23.01.2023 по 12.01.2033
	лицо, в пользу которого установлены ограничение прав и обременение объекта недвижимости:	Общество с ограниченной ответственностью "НОРД МЭЙНТЕНЕНС", ИНН: 7802196488, ОГРН: 1027801535497
	сведения о возможности предоставления третьим лицам персональных данных физического лица	данные отсутствуют
	основание государственной регистрации:	Договор аренды, № 05-А056581, выдан 13.01.2023, дата государственной регистрации: 23.01.2023, номер государственной регистрации: 78:15:0008123:2400-78/011/2023-20



ДОКУМЕНТ ПОДПИСАН
ЭЛЕКТРОННОЙ ПОДПИСЬЮ

Сертификат: 00ВВ056В7401СВ38Д2В3576АСDC8425108

Владелец: ФЕДЕРАЛЬНАЯ СЛУЖБА ГОСУДАРСТВЕННОЙ
РЕГИСТРАЦИИ, КАДАСТРА И КАРТОГРАФИИ
Действителен: с 27.06.2023 по 19.09.2024

полное наименование должности

инициалы, фамилия

Помещение			
вид объекта недвижимости			
Лист № 4 раздела 2	Всего листов раздела 2: 7	Всего разделов: 3	Всего листов выписки: 20

05.06.2024г. № КУВИ-001/2024-152349472

Кадастровый номер: 78:15:0008123:2400

	сведения об осуществлении государственной регистрации сделки, права, ограничения права без необходимого в силу закона согласия третьего лица, органа:	данные отсутствуют
	сведения об управляющем залогом и о договоре управления залогом, если такой договор заключен для управления ипотекой:	данные отсутствуют
	сведения о депозитарии, который осуществляет хранение обездвиженной документарной закладной или электронной закладной:	
	ведения о внесении изменений или дополнений в регистрационную запись об ипотеке:	
5.5	вид:	Аренда
	дата государственной регистрации:	20.01.2023 15:50:42
	номер государственной регистрации:	78:15:0008123:2400-78/011/2023-17
	срок, на который установлены ограничение прав и обременение объекта недвижимости:	Срок действия с 20.01.2023 по 12.01.2033
	лицо, в пользу которого установлены ограничение прав и обременение объекта недвижимости:	Общество с ограниченной ответственностью "НОРД МЭЙНТЕНЕНС", ИНН: 7802196488, ОГРН: 1027801535497
	сведения о возможности предоставления третьим лицам персональных данных физического лица	данные отсутствуют
	основание государственной регистрации:	Договор аренды, № 05-A056580, выдан 13.01.2023, дата государственной регистрации: 20.01.2023, номер государственной регистрации: 78:15:0008123:2400-78/011/2023-18
	сведения об осуществлении государственной регистрации сделки, права, ограничения права без необходимого в силу закона согласия третьего лица, органа:	данные отсутствуют
	сведения об управляющем залогом и о договоре управления залогом, если такой договор заключен для управления ипотекой:	данные отсутствуют
	сведения о депозитарии, который осуществляет хранение обездвиженной документарной закладной или электронной закладной:	



ДОКУМЕНТ ПОДПИСАН
ЭЛЕКТРОННОЙ ПОДПИСЬЮ

Сертификат: 00BV056B7401CB38D2B3576ACDC8425108

Владелец: ФЕДЕРАЛЬНАЯ СЛУЖБА ГОСУДАРСТВЕННОЙ

РЕГИСТРАЦИИ, КАДАСТРА И КАРТОГРАФИИ

Действителен: с 27.06.2023 по 19.09.2024

полное наименование должности

инициалы, фамилия

Помещение			
вид объекта недвижимости			
Лист № 5 раздела 2	Всего листов раздела 2: 7	Всего разделов: 3	Всего листов выписки: 20

05.06.2024г. № КУВИ-001/2024-152349472

Кадастровый номер: 78:15:0008123:2400

	ведения о внесении изменений или дополнений в регистрационную запись об ипотеке:	
5	Ограничение прав и обременение объекта недвижимости:	
5.1	вид:	Аренда
	дата государственной регистрации:	10.04.2008 00:00:00
	номер государственной регистрации:	78-78-01/0055/2008-616
	срок, на который установлены ограничение прав и обременение объекта недвижимости:	Срок действия с 10.04.2008 по 28.02.2010 сроком до 28.02.2010
	лицо, в пользу которого установлены ограничение прав и обременение объекта недвижимости:	Совместное предприятие в форме Общества с ограниченной ответственностью "Балтийское Морское Агентство", ИНН: 7803058949, ОГРН: 1027802759731
	сведения о возможности предоставления третьим лицам персональных данных физического лица	данные отсутствуют
	основание государственной регистрации:	Дополнительное соглашение №1 от 12.03.2011 к договору аренды №05-А-005729, выдан 01.03.2007, дата государственной регистрации: 12.04.2011, номер государственной регистрации: 78-78-41/042/2011-374 Договор аренды, № 05-А-005729, выдан 01.03.2007, дата государственной регистрации: 10.04.2008, номер государственной регистрации: 78-78-01/0055/2008-616
	сведения об осуществлении государственной регистрации сделки, права, ограничения права без необходимого в силу закона согласия третьего лица, органа:	данные отсутствуют
	сведения об управляющем залогом и о договоре управления залогом, если такой договор заключен для управления ипотекой:	данные отсутствуют
	сведения о депозитарии, который осуществляет хранение обездвиженной документарной закладной или электронной закладной:	
	ведения о внесении изменений или дополнений в регистрационную запись об ипотеке:	
5.2	вид:	Прочие ограничения прав и обременения объекта недвижимости
	дата государственной регистрации:	10.04.2008 00:00:00
	номер государственной регистрации:	78-78-01/0054/2008-504
	срок, на который установлены ограничение прав и обременение объекта недвижимости:	Срок действия с 10.04.2008 с 10.04.2008



ДОКУМЕНТ ПОДПИСАН
ЭЛЕКТРОННОЙ ПОДПИСЬЮ

Сертификат: 00ВВ056В7401СВ38Д2В3576АСDC8425108

Владелец: ФЕДЕРАЛЬНАЯ СЛУЖБА ГОСУДАРСТВЕННОЙ

РЕГИСТРАЦИИ, КАДАСТРА И КАРТОГРАФИИ

Действителен: с 27.06.2023 по 19.09.2024

полное наименование должности

инициалы, фамилия

Помещение		
вид объекта недвижимости		
Лист № 6 раздела 2	Всего листов раздела 2: 7	Всего разделов: 3
Всего листов выписки: 20		
05.06.2024г. № КУВИ-001/2024-152349472		
Кадастровый номер:	78:15:0008123:2400	
	лицо, в пользу которого установлены ограничение прав и обременение объекта недвижимости:	Муниципальный Совет Муниципального образования "Морские ворота", ИНН: 7805109902, ОГРН: 1027802768652
	сведения о возможности предоставления третьим лицам персональных данных физического лица	данные отсутствуют
	основание государственной регистрации:	Договор безвозмездного пользования, № 05-Б-003708, выдан 25.01.2000 Дополнительное соглашение, выдан 05.09.2007
	сведения об осуществлении государственной регистрации сделки, права, ограничения права без необходимого в силу закона согласия третьего лица, органа:	данные отсутствуют
	сведения об управляющем залогом и о договоре управления залогом, если такой договор заключен для управления ипотекой:	данные отсутствуют
	сведения о депозитарии, который осуществляет хранение обездвиженной документарной закладной или электронной закладной:	
	сведения о внесении изменений или дополнений в регистрационную запись об ипотеке:	
6	Заявленные в судебном порядке права требования:	данные отсутствуют
7	Сведения о возражении в отношении зарегистрированного права:	данные отсутствуют
8	Сведения о возможности предоставления третьим лицам персональных данных физического лица	данные отсутствуют
9	Сведения о наличии решения об изъятии объекта недвижимости для государственных и муниципальных нужд:	данные отсутствуют
10	Сведения о невозможности государственной регистрации без личного участия правообладателя или его законного представителя:	данные отсутствуют



ДОКУМЕНТ ПОДПИСАН
ЭЛЕКТРОННОЙ ПОДПИСЬЮ

Сертификат: 00BV056B7401CB38D2B3576ACDC8425108

Владелец: ФЕДЕРАЛЬНАЯ СЛУЖБА ГОСУДАРСТВЕННОЙ

РЕГИСТРАЦИИ, КАДАСТРА И КАРТОГРАФИИ

Действителен: с 27.06.2023 по 19.09.2024

полное наименование должности


инициалы, фамилия

Помещение			
вид объекта недвижимости			
Лист № 7 раздела 2	Всего листов раздела 2: 7	Всего разделов: 3	Всего листов выписки: 20
05.06.2024г. № КУВИ-001/2024-152349472			
Кадастровый номер:		78:15:0008123:2400	
11	Правопритязания и сведения о наличии поступивших, но не рассмотренных заявлений о проведении государственной регистрации права (перехода, прекращения права), ограничения права или обременения объекта недвижимости, сделки в отношении объекта недвижимости:	отсутствуют	

полное наименование должности	 ДОКУМЕНТ ПОДПИСАН ЭЛЕКТРОННОЙ ПОДПИСЬЮ Сертификат: 00BV056B7401CB38D2B3576ACDC8425108 Владелец: ФЕДЕРАЛЬНАЯ СЛУЖБА ГОСУДАРСТВЕННОЙ РЕГИСТРАЦИИ, КАДАСТРА И КАРТОГРАФИИ Действителен: с 27.06.2023 по 19.09.2024	инициалы, фамилия
-------------------------------	---	-------------------

Выписка из Единого государственного реестра недвижимости об основных характеристиках и зарегистрированных правах на объект недвижимости
 План расположения помещения, машино-места на этаже (плане этажа)

Помещение			
вид объекта недвижимости			
Лист № 1 раздела 5	Всего листов раздела 5: 12	Всего разделов: 3	Всего листов выписки: 20
05.06.2024г. № КУВИ-001/2024-152349472			
Кадастровый номер: 78:15:0008123:2400		Номер этажа (этажей): 1	



Масштаб 1



ДОКУМЕНТ ПОДПИСАН
 ЭЛЕКТРОННОЙ ПОДПИСЬЮ

Сертификат: 00ВВ056В7401СВ38D2В3576АСDC8425108
 Владелец: ФЕДЕРАЛЬНАЯ СЛУЖБА ГОСУДАРСТВЕННОЙ
 РЕГИСТРАЦИИ, КАДАСТРА И КАРТОГРАФИИ
 Действителен: с 27.06.2023 по 19.09.2024

полное наименование должности		инициалы, фамилия
-------------------------------	--	-------------------

Помещение

вид объекта недвижимости

Лист № 2 раздела 5

Всего листов раздела 5: 12

Всего разделов: 3

Всего листов выписки: 20

05.06.2024г. № КУВИ-001/2024-152349472

Кадастровый номер: 78:15:0008123:2400

Номер этажа (этажей): 1

План части 1 этажа, 4ЛК



Масштаб 1



ДОКУМЕНТ ПОДПИСАН
ЭЛЕКТРОННОЙ ПОДПИСЬЮ

Сертификат: 00ВВ056В7401СВ38D2В3576ACDC8425108

Владелец: ФЕДЕРАЛЬНАЯ СЛУЖБА ГОСУДАРСТВЕННОЙ
РЕГИСТРАЦИИ, КАДАСТРА И КАРТОГРАФИИ
Действителен: с 27.06.2023 по 19.09.2024

полное наименование должности

инициалы, фамилия

Помещение

вид объекта недвижимости

Лист № 3 раздела 5

Всего листов раздела 5: 12

Всего разделов: 3

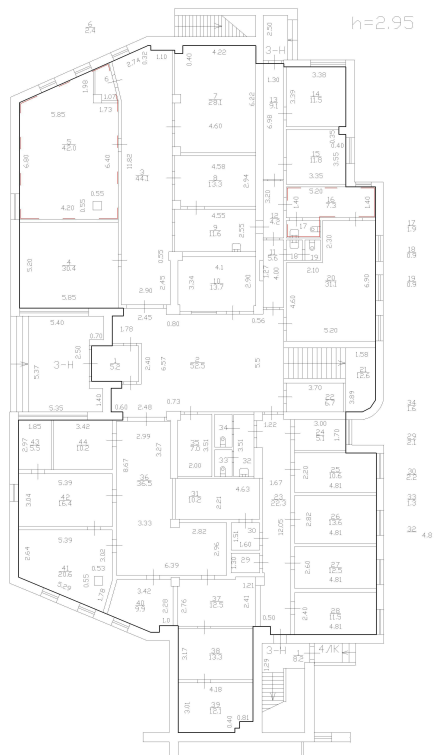
Всего листов выписки: 20

05.06.2024г. № КУВИ-001/2024-152349472

Кадастровый номер: 78:15:0008123:2400

Номер этажа (этажей): 1

План части 1 этажа, 4/ЛК



Масштаб 1



ДОКУМЕНТ ПОДПИСАН
ЭЛЕКТРОННОЙ ПОДПИСЬЮ

Сертификат: 00BV056V7401CB38D2B3576ACDC8425108

Владелец: ФЕДЕРАЛЬНАЯ СЛУЖБА ГОСУДАРСТВЕННОЙ

РЕГИСТРАЦИИ, КАДАСТРА И КАРТОГРАФИИ

Действителен: с 27.06.2023 по 19.09.2024

полное наименование должности

инициалы, фамилия

Помещение

вид объекта недвижимости

Лист № 4 раздела 5

Всего листов раздела 5: 12

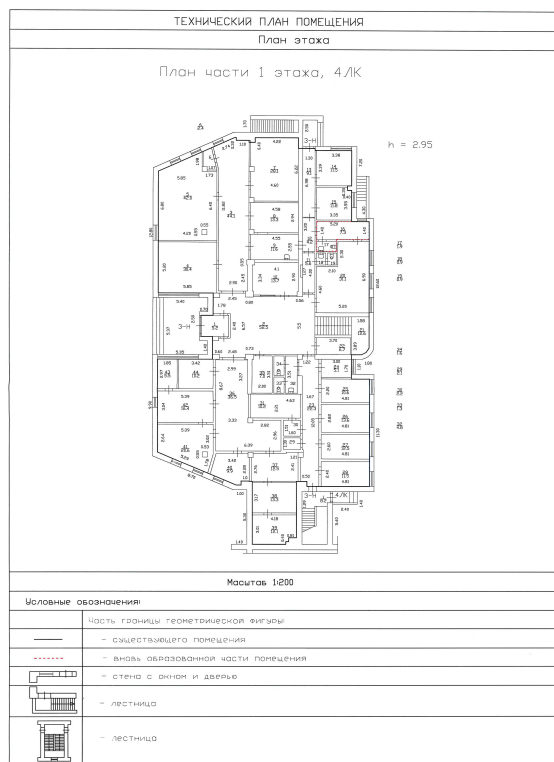
Всего разделов: 3

Всего листов выписки: 20

05.06.2024г. № КУВИ-001/2024-152349472

Кадастровый номер: 78:15:0008123:2400

Номер этажа (этажей): 1



Масштаб 1



ДОКУМЕНТ ПОДПИСАН
ЭЛЕКТРОННОЙ ПОДПИСЬЮ

Сертификат: 00ВВ056В7401СВ38D2В3576ACDC8425108

Владелец: ФЕДЕРАЛЬНАЯ СЛУЖБА ГОСУДАРСТВЕННОЙ

РЕГИСТРАЦИИ, КАДАСТРА И КАРТОГРАФИИ

Действителен: с 27.06.2023 по 19.09.2024

полное наименование должности

инициалы, фамилия

Помещение

вид объекта недвижимости

Лист № 5 раздела 5

Всего листов раздела 5: 12

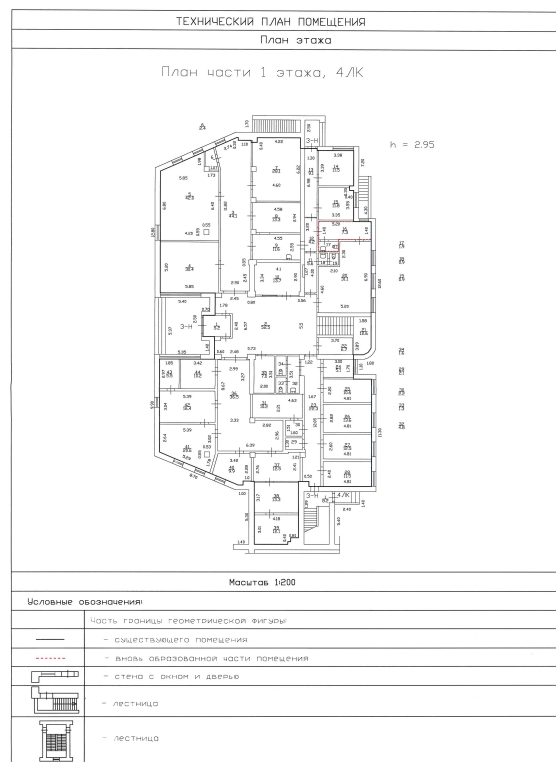
Всего разделов: 3

Всего листов выписки: 20

05.06.2024г. № КУВИ-001/2024-152349472

Кадастровый номер: 78:15:0008123:2400

Номер этажа (этажей): 1



Масштаб 1



ДОКУМЕНТ ПОДПИСАН
ЭЛЕКТРОННОЙ ПОДПИСЬЮ

Сертификат: 00BV056V7401CB38D2B3576ACDC8425108

Владелец: ФЕДЕРАЛЬНАЯ СЛУЖБА ГОСУДАРСТВЕННОЙ

РЕГИСТРАЦИИ, КАДАСТРА И КАРТОГРАФИИ

Действителен: с 27.06.2023 по 19.09.2024

полное наименование должности

инициалы, фамилия

Помещение

вид объекта недвижимости

Лист № 6 раздела 5

Всего листов раздела 5: 12

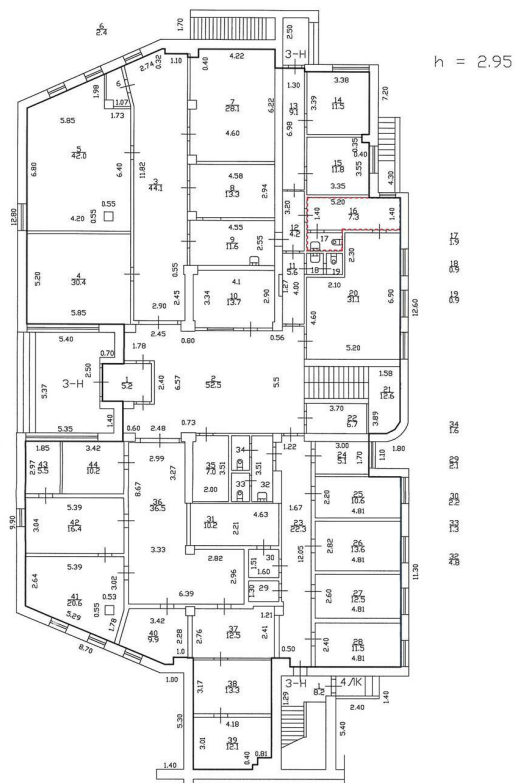
Всего разделов: 3

Всего листов выписки: 20

05.06.2024г. № КУВИ-001/2024-152349472

Кадастровый номер: 78:15:0008123:2400

Номер этажа (этажей): 1



Масштаб 1



ДОКУМЕНТ ПОДПИСАН
ЭЛЕКТРОННОЙ ПОДПИСЬЮ

Сертификат: 00BV056B7401CB38D2B3576ACDC8425108

Владелец: ФЕДЕРАЛЬНАЯ СЛУЖБА ГОСУДАРСТВЕННОЙ
РЕГИСТРАЦИИ, КАДАСТРА И КАРТОГРАФИИ
Действителен: с 27.06.2023 по 19.09.2024

полное наименование должности

инициалы, фамилия

Помещение

вид объекта недвижимости

Лист № 7 раздела 5

Всего листов раздела 5: 12

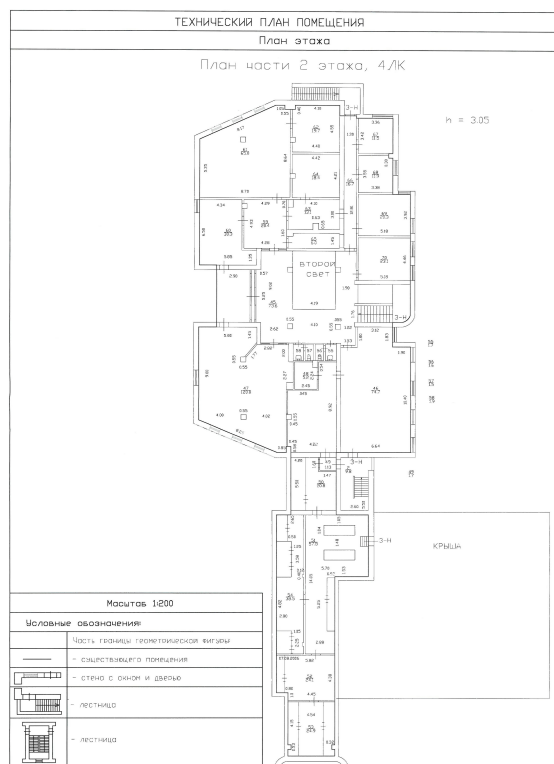
Всего разделов: 3

Всего листов выписки: 20

05.06.2024г. № КУВИ-001/2024-152349472

Кадастровый номер: 78:15:0008123:2400

Номер этажа (этажей): 2



Масштаб 1



ДОКУМЕНТ ПОДПИСАН
ЭЛЕКТРОННОЙ ПОДПИСЬЮ

Сертификат: 00ВВ056В7401СВ38D2В3576АСDС8425108

Владелец: ФЕДЕРАЛЬНАЯ СЛУЖБА ГОСУДАРСТВЕННОЙ

РЕГИСТРАЦИИ, КАДАСТРА И КАРТОГРАФИИ

Действителен: с 27.06.2023 по 19.09.2024

полное наименование должности

инициалы, фамилия

Помещение

вид объекта недвижимости

Лист № 8 раздела 5

Всего листов раздела 5: 12

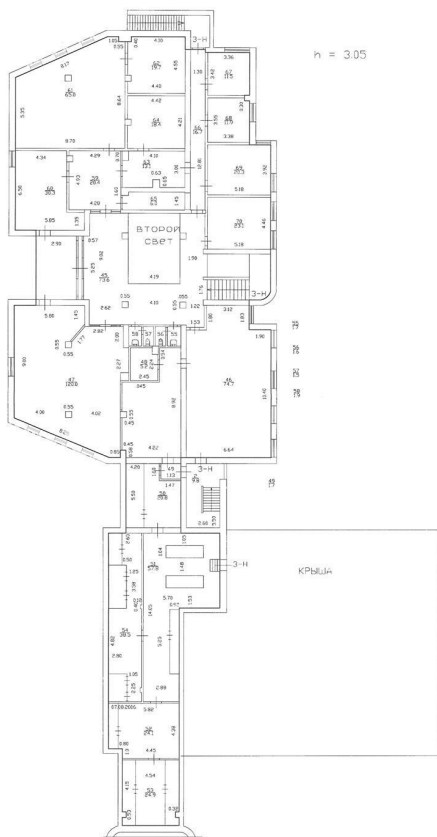
Всего разделов: 3

Всего листов выписки: 20

05.06.2024г. № КУВИ-001/2024-152349472

Кадастровый номер: 78:15:0008123:2400

Номер этажа (этажей): 2



Масштаб 1



ДОКУМЕНТ ПОДПИСАН
ЭЛЕКТРОННОЙ ПОДПИСЬЮ

Сертификат: 00BV056V7401CB38D2B3576ACDC8425108

Владелец: ФЕДЕРАЛЬНАЯ СЛУЖБА ГОСУДАРСТВЕННОЙ

РЕГИСТРАЦИИ, КАДАСТРА И КАРТОГРАФИИ

Действителен: с 27.06.2023 по 19.09.2024

полное наименование должности

инициалы, фамилия

Помещение

вид объекта недвижимости

Лист № 9 раздела 5

Всего листов раздела 5: 12

Всего разделов: 3

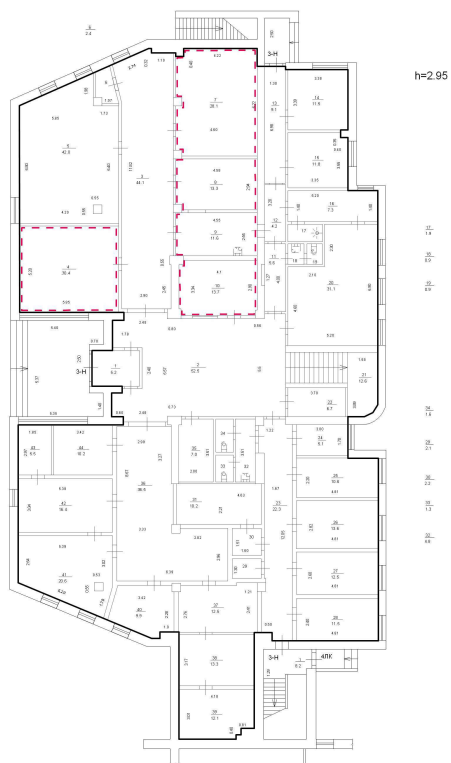
Всего листов выписки: 20

05.06.2024г. № КУВИ-001/2024-152349472

Кадастровый номер: 78:15:0008123:2400

Номер этажа (этажей): 1

План части 1 этажа, 4ЛК



Масштаб 1



ДОКУМЕНТ ПОДПИСАН
ЭЛЕКТРОННОЙ ПОДПИСЬЮ

Сертификат: 00ВВ056В7401СВ38D2В3576АСDС8425108

Владелец: ФЕДЕРАЛЬНАЯ СЛУЖБА ГОСУДАРСТВЕННОЙ
РЕГИСТРАЦИИ, КАДАСТРА И КАРТОГРАФИИ
Действителен: с 27.06.2023 по 19.09.2024

полное наименование должности

инициалы, фамилия

Помещение

вид объекта недвижимости

Лист № 10 раздела 5

Всего листов раздела 5: 12

Всего разделов: 3

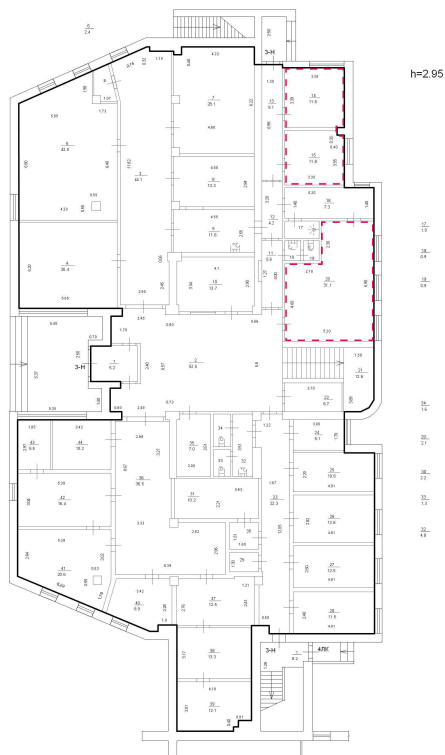
Всего листов выписки: 20

05.06.2024г. № КУВИ-001/2024-152349472

Кадастровый номер: 78:15:0008123:2400

Номер этажа (этажей): 1

План части 1 этажа, 4ЛК



Масштаб 1



ДОКУМЕНТ ПОДПИСАН
ЭЛЕКТРОННОЙ ПОДПИСЬЮ

Сертификат: 00ВВ056В7401СВ38D2В3576ACDC8425108

Владелец: ФЕДЕРАЛЬНАЯ СЛУЖБА ГОСУДАРСТВЕННОЙ
РЕГИСТРАЦИИ, КАДАСТРА И КАРТОГРАФИИ
Действителен: с 27.06.2023 по 19.09.2024

полное наименование должности

инициалы, фамилия

Помещение

вид объекта недвижимости

Лист № 11 раздела 5

Всего листов раздела 5: 12

Всего разделов: 3

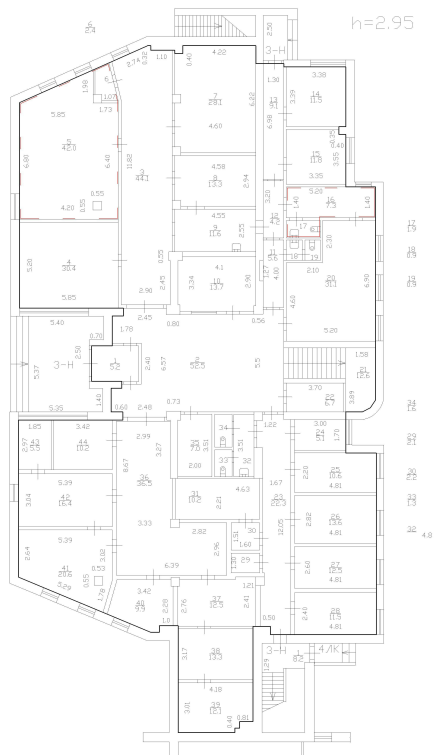
Всего листов выписки: 20

05.06.2024г. № КУВИ-001/2024-152349472

Кадастровый номер: 78:15:0008123:2400

Номер этажа (этажей): 1

План части 1 этажа, 4/К



Масштаб 1



ДОКУМЕНТ ПОДПИСАН
ЭЛЕКТРОННОЙ ПОДПИСЬЮ

Сертификат: 00BV056V7401CB38D2B3576ACDC8425108

Владелец: ФЕДЕРАЛЬНАЯ СЛУЖБА ГОСУДАРСТВЕННОЙ

РЕГИСТРАЦИИ, КАДАСТРА И КАРТОГРАФИИ

Действителен: с 27.06.2023 по 19.09.2024

полное наименование должности

инициалы, фамилия

Помещение

вид объекта недвижимости

Лист № 12 раздела 5

Всего листов раздела 5: 12

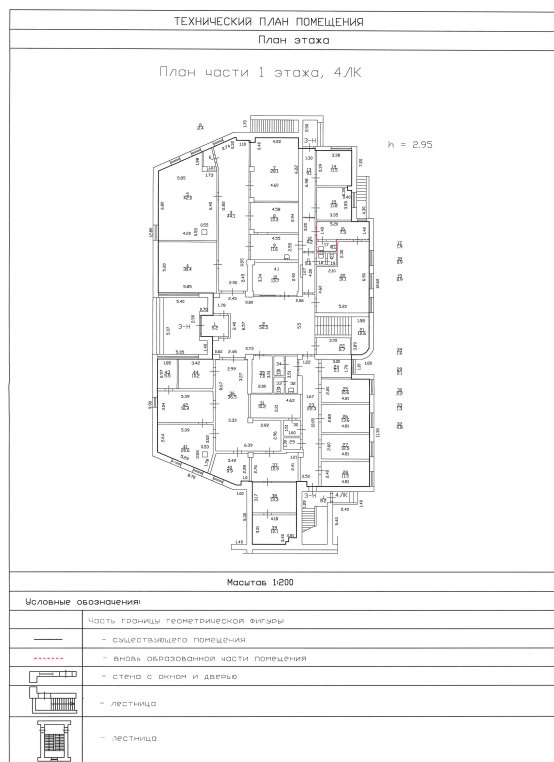
Всего разделов: 3

Всего листов выписки: 20

05.06.2024г. № КУВИ-001/2024-152349472

Кадастровый номер: 78:15:0008123:2400

Номер этажа (этажей): 1



Масштаб 1



ДОКУМЕНТ ПОДПИСАН
ЭЛЕКТРОННОЙ ПОДПИСЬЮ

Сертификат: 00ВВ056В7401СВ38D2В3576АСDC8425108

Владелец: ФЕДЕРАЛЬНАЯ СЛУЖБА ГОСУДАРСТВЕННОЙ

РЕГИСТРАЦИИ, КАДАСТРА И КАРТОГРАФИИ

Действителен: с 27.06.2023 по 19.09.2024

полное наименование должности

инициалы, фамилия



ПРАВИТЕЛЬСТВО САНКТ-ПЕТЕРБУРГА

КОМИТЕТ ПО ГОСУДАРСТВЕННОМУ
КОНТРОЛЮ, ИСПОЛЬЗОВАНИЮ
И ОХРАНЕ ПАМЯТНИКОВ ИСТОРИИ
И КУЛЬТУРЫ

САНКТ-ПЕТЕРБУРГСКОЕ
ГОСУДАРСТВЕННОЕ КАЗЕННОЕ
УЧРЕЖДЕНИЕ
"ЦЕНТР ИНФОРМАЦИОННОГО
ОБЕСПЕЧЕНИЯ ОХРАНЫ ОБЪЕКТОВ
КУЛЬТУРНОГО НАСЛЕДИЯ"
(СПб ГКУ ЦИОООКН)

ул. Зодчего Росси, д. 1-3, Санкт-Петербург, 191011
тел. (812) 417-2232
<http://cioookn.kgiop.gov.spb.ru>

№01-43-9248/24-0-1 от 18.04.2024

№ 01-43-9248/24-0-0 от 18.04.2024

На № 04-07-8949/24-0-0 от 17.04.2024

На Ваше обращение сообщаем, что объект по адресу: **г. Санкт-Петербург, Канонерский остров, дом 8, литера А** не относится к числу объектов (выявленных объектов) культурного наследия.

Объект расположен вне границ зон охраны и защитных зон объектов культурного наследия на территории Санкт-Петербурга.

**Начальник отдела информации об
объектах культурного наследия и
режимах зон охраны**

ДОКУМЕНТ ПОДПИСАН
ЭЛЕКТРОННОЙ ПОДПИСЬЮ

Сертификат 0089D64633FBC4DECB870F76DC4FBFA084
Владелец **Коробкова Елена Валентиновна**
Действителен с 18.12.2023 по 12.03.2025

Е.В. Коробкова

Долгушина М.И.
(812) 417-43-46



**Санкт-Петербургское государственное казенное учреждение
«Имущество Санкт-Петербурга»**

**Отдел проведения проверок и обследований
земельных участков и объектов нежилого фонда**

г. Санкт-Петербург

«09» ноября 2023 г.

1. Адрес: г. Санкт-Петербург, Канонерский остров, д. 8, лит. А, пом. 3-Н (ч.п.24-28)
2. Площадь: 53,3 кв. м.
3. Этаж: 1
4. Вход: 3 общих со двора
5. Кадастровый номер: 78:15:0008123:2400
6. Состояние: нормальное
7. Элементы благоустройства: визуально выявлены элементы электроснабжения, отопление.
8. Обследование проводилось с использованием документов технического и кадастрового учета: поэтажный план из выписки ЕГРН от 07.09.2023 г.
9. В результате обследования объекта нежилого фонда установлено:
Помещение не используется, свободно от имущества третьих лиц.
Из ч.п.24-28 пом. 3-Н имеется свободный доступ к местам общего пользования (водоснабжению и канализации), расположенных в ч.п.32,33,34 пом. 3-Н (фото №17,18).
Визуально перепланировки не выявлены.

Фотофиксация произведена на фотоаппарат Nikon COOLPIX AW130 № 42029992.

Лицо, ответственное за обеспечение доступа:

Приложение: материалы фотофиксации на 3 л.

Инспектор по обследованию ОНФ
отдела проведения проверок и обследований
земельных участков и объектов нежилого фонда
СПб ГКУ «Имущество Санкт-Петербурга»

Ястребов Д.А.

(подпись)

(ФИО)

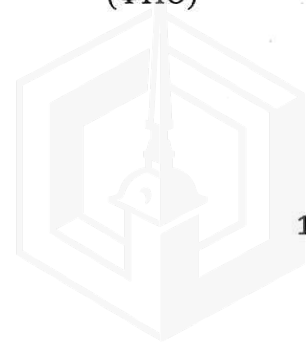
Акт согласован:

Начальник отдела
проведения проверок и обследований
земельных участков и объектов нежилого фонда
СПб ГКУ «Имущество Санкт-Петербурга»

Яковлев А.Р.

(подпись)

(ФИО)



**Санкт-Петербургское государственное казенное учреждение
«Имущество Санкт-Петербурга»
Отдел проведения проверок и обследований
земельных участков и объектов нежилого фонда**

Акт осмотра объекта нежилого фонда от 09.11.2023, расположенного по адресу:
Санкт-Петербург, Канонерский остров, д. 8, лит. А, пом. 3-Н (ч.п.24-28)

Фото №1



Фото №2



Фото №3 (вход в помещение)




Фото №4 (вход в помещение)



Фото №5 (вход в помещении)



Фото №6 (ч.п.24)



Санкт-Петербургское государственное казенное учреждение
«Имущество Санкт-Петербурга»

Отдел проведения проверок и обследований
земельных участков и объектов нежилого фонда

Акт осмотра объекта нежилого фонда от 09.11.2023, расположенного по адресу:
Санкт-Петербург, Канонерский остров, д. 8, лит. А, пом. 3-Н (ч.п.24-28)

Фото №7 (ч.п.24)



Фото №9 (ч.п.25)




Фото №11 (ч.п.26)




Фото №8 (ч.п.25)



Фото №10 (ч.п.26)





Фото №12 (ч.п.27)



**Санкт-Петербургское государственное казенное учреждение
«Имущество Санкт-Петербурга»
Отдел проведения проверок и обследований
земельных участков и объектов нежилого фонда**

Акт осмотра объекта нежилого фонда от 09.11.2023, расположенного по адресу:
Санкт-Петербург, Канонерский остров, д. 8, лит. А, пом. 3-Н (ч.п.24-28)

Фото №13 (ч.п.27)

Фото №14 (ч.п.28)





Фото №15 (ч.п.28)

Фото №16 (ч.п.23)





Фото №17 (ч.п.32)

Фото №18 (ч.п.33)





МЧС РОССИИ

**ГЛАВНОЕ УПРАВЛЕНИЕ
МИНИСТЕРСТВА РОССИЙСКОЙ ФЕДЕРАЦИИ
ПО ДЕЛАМ ГРАЖДАНСКОЙ ОБОРОНЫ,
ЧРЕЗВЫЧАЙНЫМ СИТУАЦИЯМ И ЛИКВИДАЦИИ
ПОСЛЕДСТВИЙ СТИХИЙНЫХ БЕДСТВИЙ
ПО Г. САНКТ-ПЕТЕРБУРГУ
(Главное управление МЧС России
по г. Санкт-Петербургу)**

ул. Большая Морская, д. 40, лит. А
г. Санкт-Петербург, 190031
тел. (812) 718-25-05, факс (812) 571-53-34

13.10.2023 № УП-130-2490

На № 04-21-19554/23-0-0 от 25.09.2023

Заместителю директора
СПб ГКУ «Имущество
Санкт-Петербурга»

Очкивской О.С.

ул. Новгородская, д. 20, лит. А, пом. 2-Н
Санкт-Петербург, 191124

О предоставлении учетных данных

Уважаемая Ольга Сергеевна!

Главное управление МЧС России по г. Санкт-Петербургу (далее – Главное управление) на Ваш запрос сообщает, что по итогам инвентаризации защитных сооружений гражданской обороны 2018 года, проведенной в соответствии с Постановлением Правительства Санкт-Петербурга от 01.08.2018 № 630, объекты недвижимости, расположенные по адресам:

Санкт-Петербург, Новоовсянниковская ул., д. 19, корп. 1, лит. А, часть 4-Н (ч.п.3, 5-7) помещения 4-Н, 11-Н (2 этаж);

Санкт-Петербург, Канонерский о., д. 8, лит. А, пом. 3-Н (ч.п. 24-28) (1 этаж), не являются защитными сооружениями гражданской обороны.

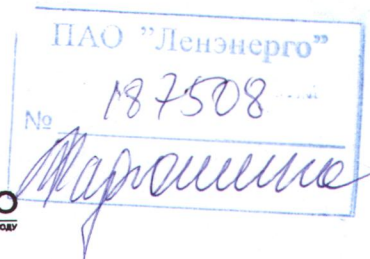
Заместитель начальника Главного управления
(по гражданской обороне и защите населения)

Е.В. Цыганов

Петроченков Сергей Владимирович
8 (812) 247-09-95

СПб ГКУ «Имущество СПб»
№ 04-21-49770/23-0-0
от 19.10.2023





**ПУБЛИЧНОЕ АКЦИОНЕРНОЕ ОБЩЕСТВО
ЭНЕРГЕТИКИ И ЭЛЕКТРИФИКАЦИИ «ЛЕНЭНЕРГО»**

площадь Конституции, д. 1, Санкт-Петербург, 196247

тел.: 8 (800) 700-14-71, факс: 8 (812) 494-32-54, e-mail: office@lenenergo.ru, горячая линия: 8 (812) 494-31-71

А К Т

об осуществлении технологического присоединения

№ 15-34471

от "02" 02 2016 г.

Публичное акционерное общество энергетики и электрификации «Ленэнерго»,

(полное наименование сетевой организации)

именуемое в дальнейшем сетевой организацией, в лице

Начальника департамента технологического присоединения по СПб Тарараксина Леонида Вадимовича,

(должность, Ф.И.О. лица – представителя сетевой организации)

действующего на основании

доверенности № 399-15 от 07.10.2015 г.

(устава, доверенности, иных документов)

с одной стороны, и

Комитет имущественных отношений Санкт-Петербурга

(полное наименование заявителя – юридического лица, Ф.И.О. заявителя – физического лица)

именуемый в дальнейшем заявителем с другой стороны, вместе именуемые сторонами, оформили и подписали настоящий акт о нижеследующем.

Характеристики выполненного присоединения:

максимальная мощность: **2,82 (две целых и восемьдесят две сотых) кВт**, с учетом опосредованно присоединенных энергопринимающих устройств субабонентов.

Энергопринимающие устройства заявителя: **ВРУ объекта в совокупности с питающей, распределительной и групповой сетями.**

№ объекта	Наименование объекта	Адрес объекта
1	нежилое помещение	г. Санкт-Петербург, Канонерский остров, д. 8, лит. А, ч. пом. 3Н (ч.п. 24-28) площадью 65,6 кв.м.



Перечень точек присоединения:

№ объекта	Точка присоединения	Источник питания (наименование питающих линий)	Описание точки присоединения	Уровень напряжения (кВ)	Максимальная мощность (кВт)	Категория надежности электроснабжения	Предельное значение коэффициента реактивной мощности (tg φ)	Устройства защиты релейной защиты и противоаварийной и режимной автоматики
1	РУ-0,38 кВ к/к 1650, к/к 1651 (через распределительную сеть дома)	ПС-81 (ТП 35994, ТП 35993 ф. 81-19)	Контактные соединения в РУ-0,38 кВ кабельных киосков № 1650, №1651 и кабельных наконечников кабельных линий 0,38 кВ отходящих в сторону ГРЩ дома № 8, лит.А по Канонерскому острову (через распределительную сеть жилого дома)	0,38/ 0,22	2,82	3	0,35	-

Приборы учета (измерительные комплексы):

№ объекта	Точка присоединения	Приборы учета			Измерительные трансформаторы тока				Измерительные трансформаторы напряжения			
		Место установки	Тип	Класс точности	Место установки	Тип	Коэффициент трансформации	Класс точности	Место установки	Тип	Коэффициент трансформации	Класс точности
1	-	-	-	-	-	-	-	-	-	-	-	-
В соответствии с актом допуска прибора учета в эксплуатацию № _____												

Стороны подтверждают, что технологическое присоединение энергопринимающих устройств (энергетических установок) к электрической сети сетевой организации выполнено в соответствии с правилами и нормами. Заявитель претензий по оказанию услуг к сетевой организации не имеет.


Подписи сторон:

Сетевая организация:

ПАО «Ленэнерго»

Начальник департамента технологического присоединения по СПб

Тараксин Л.В.



Заявитель:

Комитет имущественных отношений Санкт-Петербурга

Председатель Комитета

Лудинова Ю.В.

