

ПРАВИТЕЛЬСТВО САНКТ- ПЕТЕРБУРГА
КОМИТЕТ ИМУЩЕСТВЕННЫХ ОТНОШЕНИЙ САНКТ-ПЕТЕРБУРГА

РЕШЕНИЕ

о проведении аукциона на право заключения договора аренды объекта нежилого фонда,
находящегося в государственной собственности Санкт-Петербурга

от 03.08.2024

№ 05-25-36762/24-0-0

В соответствии с распоряжением Комитета имущественных отношений Санкт-Петербурга от 31.07.2019 № 127-р «О проведении аукционов на право заключения договоров аренды объектов нежилого фонда, находящихся в государственной собственности Санкт-Петербурга»:

1. Провести торги в форме аукциона на право заключения договора аренды объекта нежилого фонда (далее – Аукцион), находящегося в государственной собственности Санкт-Петербурга (далее – Объект), расположенного по адресу: Санкт-Петербург, г. Колпино, Советский бульвар, д. 7, корп. 1, литера А, пом. 1-Н.

Район Санкт-Петербурга: Колпинский

Кадастровый номер: 78:37:1710303:9

Этаж: 1

Общая площадь: 69,5 кв.м

Входы: 1 общий с улицы

Элементы благоустройства: электроснабжение, отопление, водоснабжение, канализация

Целевое назначение: нежилое

2. Акционерному обществу «Фонд имущества Санкт-Петербурга» обеспечить организацию Аукциона.

3. Проведение Аукциона осуществляется в электронной форме.

4. Установить, что:

4.1. Договор аренды Объекта заключается на 10 лет.

4.2. Начальная цена составляет 203 874,56 (Двести три тысячи восемьсот семьдесят четыре рубля 56 копеек) (без учета НДС).

5. Ограничения, обременения в отношении Объекта, определяемые в соответствии с заключениями уполномоченных исполнительных органов государственной власти и сведениями из Единого государственного реестра недвижимости: здание, в котором расположен Объект, относится к числу выявленных объектов культурного наследия «Жилой дом Адмиралтейских Ижорских заводов (дом ИТР, для инженеров и служащих)».

6. Информация о наличии (отсутствии) перепланировок/переустройства Объекта, не согласованных в установленном порядке: самовольное переустройство.

7. Информация о наличии (отсутствии) технологического присоединения энергопринимающих устройств, необходимых для электроснабжения Объекта к электрическим сетям: сведения о надлежащем присоединении Объекта к электросетям отсутствуют.

8. Участниками Аукциона могут являться только физические лица, не являющиеся индивидуальными предпринимателями и применяющие специальный налоговый режим «Налог на профессиональный доход», субъекты малого и среднего предпринимательства, имеющие право на поддержку органами государственной власти и органами местного самоуправления в соответствии с частями 3 и 5 статьи 14 Федерального закона от 24.07.2007 №209-ФЗ «О развитии малого и среднего предпринимательства в Российской Федерации», или организации, образующие инфраструктуру поддержки субъектов малого и среднего предпринимательства.

Заместитель
председателя Комитета

ДОКУМЕНТ ПОДПИСАН
ЭЛЕКТРОННОЙ ПОДПИСЬЮ

Сертификат 00F07CEE5CE0013A76C8800149FF38648A
Владелец **Федоров Кирилл Валентинович**
Действителен с 19.08.2024 по 12.11.2025

Филиал публично-правовой компании "Роскадастр" по Санкт-Петербургу
полное наименование органа регистрации прав

Выписка из Единого государственного реестра недвижимости об основных характеристиках и зарегистрированных правах на объект недвижимости

Сведения об основных характеристиках объекта недвижимости

На основании запроса от 21.08.2024, поступившего на рассмотрение 21.08.2024, сообщаем, что согласно записям Единого государственного реестра недвижимости:

Раздел 1 Лист 1

Помещение			
вид объекта недвижимости			
Лист № 1 раздела 1	Всего листов раздела 1: 1	Всего разделов: 3	Всего листов выписки: 4
21.08.2024г. № КУВИ-001/2024-212233416			
Кадастровый номер:	78:37:1710303:9		
Номер кадастрового квартала:	78:37:1710303		
Дата присвоения кадастрового номера:	14.09.2012		
Ранее присвоенный государственный учетный номер:	Кадастровый номер 78:17103В:0:3:11		
Местоположение:	Санкт-Петербург, г. Колпино, б-р. Советский, д. 7, корп. 1, литера. А, пом. 1-Н		
Площадь, м2:	69.5		
Назначение:	Нежилое		
Наименование:	-		
Номер, тип этажа, на котором расположено помещение, машино-место	Этаж № 1		
Вид жилого помещения:	данные отсутствуют		
Кадастровая стоимость, руб:	2186291.43		
Кадастровые номера иных объектов недвижимости, в пределах которых расположен объект недвижимости:	78:37:1710303:5		
Виды разрешенного использования:	данные отсутствуют		
Сведения об отнесении жилого помещения к определенному виду жилых помещений специализированного жилищного фонда, к жилым помещениям наемного дома социального использования или наемного дома коммерческого использования:	данные отсутствуют		
Статус записи об объекте недвижимости:	Сведения об объекте недвижимости имеют статус "актуальные, ранее учтенные"		
Особые отметки:	данные отсутствуют		
Получатель выписки:	МИРОНОВА ОЛЬГА АНАТОЛЬЕВНА, действующий(ая) на основании документа "" САНКТ-ПЕТЕРБУРГСКОЕ ГОСУДАРСТВЕННОЕ КАЗЕННОЕ УЧРЕЖДЕНИЕ "ИМУЩЕСТВО САНКТ-ПЕТЕРБУРГА"		



ДОКУМЕНТ ПОДПИСАН
ЭЛЕКТРОННОЙ ПОДПИСЬЮ

Сертификат: 00ВВ056В7401СВ38D2В3576АСDС8425108

Владелец: ФЕДЕРАЛЬНАЯ СЛУЖБА ГОСУДАРСТВЕННОЙ
РЕГИСТРАЦИИ, КАДАСТРА И КАРТОГРАФИИ
Действителен: с 27.06.2023 по 19.09.2024

полное наименование должности

инициалы, фамилия

Выписка из Единого государственного реестра недвижимости об основных характеристиках и зарегистрированных правах на объект недвижимости
Сведения о зарегистрированных правах

Помещение			
вид объекта недвижимости			
Лист № 1 раздела 2	Всего листов раздела 2: 2	Всего разделов: 3	Всего листов выписки: 4
21.08.2024г. № КУВИ-001/2024-212233416			
Кадастровый номер:		78:37:1710303:9	

1	Правообладатель (правообладатели):	1.1	Санкт-Петербург
	Сведения о возможности предоставления третьим лицам персональных данных физического лица:	1.1.1	данные отсутствуют
2	Вид, номер, дата и время государственной регистрации права:	2.1	Собственность 78-78-02/0021/2006-379 18.10.2006 00:00:00
4	Сведения об осуществлении государственной регистрации сделки, права, ограничения права без необходимого в силу закона согласия третьего лица, органа:	4.1	данные отсутствуют
5	Ограничение прав и обременение объекта недвижимости:		
5.1	вид:	Прочие ограничения прав и обременения объекта недвижимости	
	дата государственной регистрации:	18.10.2006 00:00:00	
	номер государственной регистрации:	78-78-02/0021/2006-380	
	срок, на который установлены ограничение прав и обременение объекта недвижимости:	Срок действия с 18.10.2006 с 18.10.2006	
	лицо, в пользу которого установлены ограничение прав и обременение объекта недвижимости:	публичный	
	сведения о возможности предоставления третьим лицам персональных данных физического лица	данные отсутствуют	
	основание государственной регистрации:	Приказ №, выдан 20.02.2001	
	сведения об осуществлении государственной регистрации сделки, права, ограничения права без необходимого в силу закона согласия третьего лица, органа:	данные отсутствуют	
	сведения об управляющем залогом и о договоре управления залогом, если такой договор заключен для управления ипотекой:	данные отсутствуют	



ДОКУМЕНТ ПОДПИСАН
ЭЛЕКТРОННОЙ ПОДПИСЬЮ

Сертификат: 00BV056B7401CB38D2B3576ACDC8425108

Владелец: ФЕДЕРАЛЬНАЯ СЛУЖБА ГОСУДАРСТВЕННОЙ
РЕГИСТРАЦИИ, КАДАСТРА И КАРТОГРАФИИ
Действителен: с 27.06.2023 по 19.09.2024

полное наименование должности

инициалы, фамилия

Помещение		
вид объекта недвижимости		
Лист № 2 раздела 2	Всего листов раздела 2: 2	Всего разделов: 3
Всего листов выписки: 4		
21.08.2024г. № КУВИ-001/2024-212233416		
Кадастровый номер:		78:37:1710303:9
	сведения о депозитарии, который осуществляет хранение бездвиженной документарной закладной или электронной закладной:	
	ведения о внесении изменений или дополнений в регистрационную запись об ипотеке:	
6	Заявленные в судебном порядке права требования:	данные отсутствуют
7	Сведения о возражении в отношении зарегистрированного права:	данные отсутствуют
8	Сведения о возможности предоставления третьим лицам персональных данных физического лица	данные отсутствуют
9	Сведения о наличии решения об изъятии объекта недвижимости для государственных и муниципальных нужд:	данные отсутствуют
10	Сведения о невозможности государственной регистрации без личного участия правообладателя или его законного представителя:	данные отсутствуют
11	Правопритязания и сведения о наличии поступивших, но не рассмотренных заявлений о проведении государственной регистрации права (перехода, прекращения права), ограничения права или обременения объекта недвижимости, сделки в отношении объекта недвижимости:	отсутствуют

полное наименование должности	 <p>ДОКУМЕНТ ПОДПИСАН ЭЛЕКТРОННОЙ ПОДПИСЬЮ</p> <p>Сертификат: 00ВВ056В7401СВ38D2В3576АСDС8425108</p> <p>Владелец: ФЕДЕРАЛЬНАЯ СЛУЖБА ГОСУДАРСТВЕННОЙ РЕГИСТРАЦИИ, КАДАСТРА И КАРТОГРАФИИ</p> <p>Действителен: с 27.06.2023 по 19.09.2024</p>	инициалы, фамилия

Выписка из Единого государственного реестра недвижимости об основных характеристиках и зарегистрированных правах на объект недвижимости
 План расположения помещения, машино-места на этаже (плане этажа)

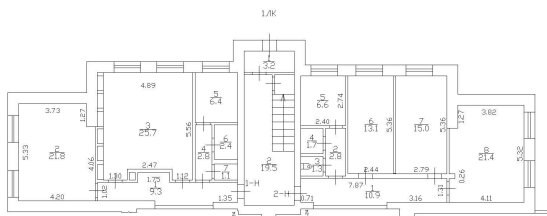
Помещение			
вид объекта недвижимости			

Лист № 1 раздела 5	Всего листов раздела 5: 1	Всего разделов: 3	Всего листов выписки: 4
--------------------	---------------------------	-------------------	-------------------------

21.08.2024г. № КУВИ-001/2024-212233416


Кадастровый номер: 78:37:1710303:9 Номер этажа (этажей): 1

План 1 этажа



Актуально по состоянию на 29.12.2012

Масштаб 1



ДОКУМЕНТ ПОДПИСАН
 ЭЛЕКТРОННОЙ ПОДПИСЬЮ

Сертификат: 00ВВ056В7401СВ38D2В3576АСDC8425108
 Владелец: ФЕДЕРАЛЬНАЯ СЛУЖБА ГОСУДАРСТВЕННОЙ
 РЕГИСТРАЦИИ, КАДАСТРА И КАРТОГРАФИИ
 Действителен: с 27.06.2023 по 19.09.2024

ПОЛНОЕ НАИМЕНОВАНИЕ ДОЛЖНОСТИ		инициалы, фамилия
-------------------------------	--	-------------------

РАСЧЕТ

арендной платы за нежилое помещение
к договору аренды нежилого фонда

№ от г. по адресу:
196653, Санкт-Петербург, город Колпино, Советский бульвар, д. 7, к. 1, литера А, помещение N 1-Н
1. СПРАВОЧНЫЕ ДАННЫЕ

1.1. Наименование предприятия, арендующего данное помещение

1.2. Существующие ограничения на использование объекта

Офисное: нет Торговое: нет Промышленное: нет

1.3. Арендваемая площадь (м.кв.): 69.50

1.4. Занимаемые этажи: 1 этаж

Тех.этаж: нет;

1.5. Состояние помещения: удовлетворительное

1.6. Вход в помещение: общий с улицы

1.7. Тип здания: капитальное

1.8. Благоустройства: Водоснабжение: есть; Электроснабжение: есть;
Отопление: есть; Канализация: есть;

1.9. Коэффициент социальной значимости арендатора: 1.0

1.10. Расположение:

Зона: 4

Координата X: 129 518

Координата Y: 73 764

2. РАСЧЕТ АРЕНДНОЙ ПЛАТЫ

2.1. Расчетные коэффициенты

Базовая ставка	2 524.000
Арендный	0.900
Местоположения	0.820
Площади	1.109
Занимаемых этажей	1.000
Состояния помещения	0.850
Входа в помещение	0.950
Типа здания	1.000
Элементов благоустройства	
- водоснабжения	1.000
- канализации	1.000
- отопления	1.000
- электричества	1.000
Ставка арендной платы в РУБ. за м.кв. в год (без льгот):	1 668.091
Ставка арендной платы в РУБ. за м.кв. в год:	1 668.091

Индекс изменения размеров ставки арендной платы 1.758565110

Наилучшее использование: Торговля

Арендная плата при наилучшем использовании:

Без льгот:

В год: 203 874.56 руб. в квартал: 50 968.64 руб. в месяц: 16 989.55 руб.

Средняя стоимость 1 кв.м. в год: 2 933.45 руб.

Общая арендуемая площадь по договору: 69.50 (помещений: 1)

Количество объектов в расчете: 1

Арендная плата при наилучшем использовании:


Без льгот:

В год: 203 874.56 руб. в квартал: 50 968.64 руб. в месяц: 16 989.55 руб.

С учетом коэффициента социальной значимости:

В год: 203 874.56 руб. в квартал: 50 968.64 руб. в месяц: 16 989.55 руб.

Средняя стоимость 1 кв.м. в год: 2 933.45 руб.

Дата расчета: 21.08.2024 Исполнитель: 

Миронова О.А.

СПРАВКА ДЛЯ РАСЧЕТА АРЕНДНОЙ ПЛАТЫ



1. Сведения об объекте.

Адрес объекта:

Район	Колпинский	Улица	город Колпино, Советский бульвар		
Номер дома	7	Корпус	1	Литера	A

Описательный адрес (угловых и сквозных строений):
 дом б/н Советский бульвар, дом 7, корпус 1; Советский бульвар,

Тип здания:

- Капитальное
 Капитальное деревянное

Тип объекта аренды:

- | | |
|--------------------------------------------------|------------------------------------------------|
| <input type="checkbox"/> здание | <input type="checkbox"/> часть здания |
| <input type="checkbox"/> сооружение | <input type="checkbox"/> часть сооружения |
| <input checked="" type="checkbox"/> помещение(я) | <input type="checkbox"/> часть(и) помещения(й) |

Номер объекта учета *:

1-Н

Номер помещения(й) (части(ей)), сдаваемого(ых) в аренду **:

1-Н

Занимаемые этажи:

- 1-й этаж
 2-й этаж (с лифтом)
 2-й этаж (без лифта)
 Выше 2-го (с лифтом)
 Выше 2-го (без лифта)
 Подвал (с заглублением до 1.5 м включительно)
 Подвал (с заглублением более 1.5 м)
 Цоколь (с заглублением до 0.5 м включительно)
 Цоколь (с заглублением более 0.5 м)

Элементы благоустройства здания:

- Электроснабжение
 Водоснабжение
 Отопление
 Канализация

Элементы благоустройства объекта учета *:

- Электроснабжение
 Водоснабжение
 Отопление
 Канализация

Элементы благоустройства объекта аренды **:

- | | |
|------------------------------------------------------|---------------------------------------------------|
| <input checked="" type="checkbox"/> Электроснабжение | <input checked="" type="checkbox"/> Водоснабжение |
| <input checked="" type="checkbox"/> Отопление | <input checked="" type="checkbox"/> Канализация |

Технический этаж

Входы в помещение:	Количество:	Номера по ситуационному плану:
С улицы отдельных:		
С улицы общих:	1	1
Со двора отдельных:		
Со двора общих:		
Через проходную:		

Общая площадь здания (кв. м):

(заполняется при учете ПОН)

Общая площадь объекта учета (кв. м):

Общая площадь помещения(й) (части(ей)),
 сдаваемого в аренду на занимаемом этаже (кв.м):

Коэффициент потребительских качеств ***:

Общая площадь помещения(й) (части(ей)), сдаваемого(ых) в
 аренду на занимаемом этаже,

с учетом коэффициента потребительских качеств ***(кв. м):

Общая площадь объекта аренды (кв.м):

69.5	
69.5	1-Н
69.5	

Примечание:

Общая площадь объекта учета по сведениям Единого государственного реестра недвижимости: 69.5 кв.м

В 2012 году (с учетом последующих корректировок, при наличии) в филиал ФГБУ «ФКП Росреестра» по Санкт-Петербургу сведения о помещении были переданы для включения в Государственный кадастр недвижимости (с 01.01.2017 - Единый государственный реестр недвижимости) – верно/неверно (ненужное зачеркнуть)

Сведения о перепланировке и т.д.

Характеристики объекта и типы входов в объект аренды указаны согласно Выписке из ЕГРН №

КУВИ-001/2024-67009480 от 06.03.2024. Элементы благоустройства объекта аренды указаны по состоянию на 15.03.2024.

* не заполняется при учете первичного объекта недвижимости

** не заполняется, если объектом аренды является здание, сооружение

*** не заполняется, если объект аренды соответствует объекту учета

2. Схема расположения входов.

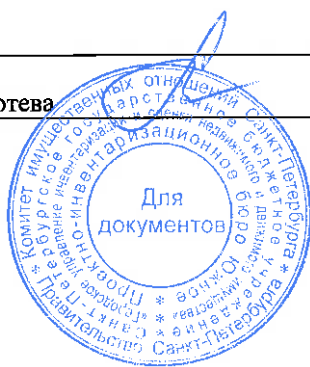


— - границы строения
 Дополнительные сведения о строении: _____

3. Ведомость координат центров входов.

№ п/п	Характерная точка	№ вх.	Координаты центра входа		Примечание
			X, м	Y, м	
1	А	1	129518.96	73764.36	

Исполнитель: Агалова Ю.С.
 Начальник ПИБ Южное департамента кадастровой деятельности: М.Д.Ботева
 Дата: 18 марта 2024 года
 Район: Колпинский



Всего пронумеровано и
прошнуровано 2 лист(ов)

Начальник ЦИБ Южное
департамента кадастровой
деятельности ГБУ "ГУИОН"
/М.Д.Ботева/





ПРАВИТЕЛЬСТВО САНКТ-ПЕТЕРБУРГА
КОМИТЕТ ПО КОНТРОЛЮ ЗА ИМУЩЕСТВОМ
САНКТ-ПЕТЕРБУРГА

АКТ
обследования объекта нежилого фонда

Санкт-Петербург

15 мая 2024 года

Обследование начато в «13» час. «14» мин.
Обследование окончено в «13» час. «23» мин.

На основании задания Комитета по контролю за имуществом Санкт-Петербурга от 14 мая 2024 года № 3958 сотрудниками Комитета по контролю за имуществом Санкт-Петербурга:

ведущим специалистом отдела контроля имущества Управления контроля использования имущества южных районов Санкт-Петербурга Шатравиной Е.В.;

ведущим специалистом отдела контроля имущества Управления контроля использования имущества южных районов Санкт-Петербурга Кевлишвили В.В.

в присутствии:

проведено обследование, расположенного по адресу: Санкт-Петербург, город Колпино, Советский бульвар, дом 7, корпус 1, литера А, помещение 1-Н (далее – Объект).

Кадастровый номер Объекта: 78:37:1710303:9.

Реестровый номер Объекта (при наличии): 0007K0132H0002.

Технические характеристики Объекта согласно информационным ресурсам и технической документации (при наличии): площадь: 69.5 кв.м. Этаж: первый. Вход: общий с улицы. Элементы благоустройства: электроснабжение, водоснабжение/водоотведение, теплоснабжение.

Статус объекта культурного наследия: выявленный объект культурного наследия.

Основание пользования (при наличии): право государственной собственности Санкт-Петербурга (рег. № 78-78-02/0021/2006-379 от 18.10.2006), обязательственные права: сведения отсутствуют.

В ходе обследования проводилось: осмотр, фотофиксация (Canon IXUS 180(№ 3400443)).

Обследование проводилось с использованием документов технического и кадастрового учета: выписки из ЕГРН от 06.03.2024 № КУВИ-001/2024-67009480, являющейся приложением к обращению Санкт-Петербургского государственного казенного учреждения «Имущество Санкт-Петербурга» от 17.04.2024 № 04-07-8910/24-0-0.

В результате проведения обследования установлено:

Доступ:

Обеспечен

Не обеспечен

Объект:

Используется

Не используется

Состояние Объекта*:

Евростандарт

Удовлетворительное

Отличное

Неудовлетворительное

Нормальное

		В		Д		
--	--	---	--	---	--	--

Вид использования Объекта: не используется.

Пользователь: отсутствует.

Перепланировка/переустройство: в ч.п. 6 и ч.п. 7 Объекта установлено санитарно-техническое оборудование (раковина, унитаз) (фото 4, 5).

Иные лица, использующие Объект: отсутствуют.

Подключение к сетям инженерного обеспечения (при наличии):

электроснабжения

водоснабжения/водоотведения

(указывается основание подключения (при наличии))**

(указывается основание подключения (при наличии))**

газоснабжения

теплоснабжения

(указывается основание подключения(при наличии))**

(указывается основание подключения(при наличии))**

Применение контрольно-кассовой техники на Объекте:

применяется

не применяется

Дополнительная информация: доступ на Объект обеспечен представителем Санкт-Петербургского государственного казенного учреждения «Жилищное агентство Колпинского района Санкт-Петербурга».

Выявленные нарушения:

- несоответствие планировки Объекта документам технического и кадастрового учета.

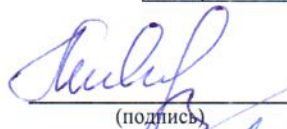
Приложение:

Фототаблица

Копии документов технического учета

Иное:


Ведущий специалист
(должность лица, проводившего обследование)



(подпись)

/ Шатравина Е.В. /
(фамилия, имя, отчество)

Ведущий специалист
(должность лица, проводившего обследование)



(подпись)

/ Кевлишвили В.В. /
(фамилия, имя, отчество)


Копия акта получена ***

(ФИО правообладателя (пользователя) Объекта, его уполномоченного представителя (при наличии документов, подтверждающих полномочия))

*В соответствии с классификацией состояния объектов, указанных в постановлении Правительства Санкт-Петербурга от 21.12.2005 № 1958 «О порядке определения базовых ставок и коэффициентов, применяемых при расчете арендной платы за объекты нежилого фонда, арендодателем которых является Санкт-Петербург»

**Указывается на основании документов, представленных пользователем Объекта

***Предоставляется по письменному запросу правообладателя (пользователя) Объекта, его уполномоченного представителя



ФОТОТАБЛИЦА

Фото 1	 A photograph showing the corner of a red brick building. The building has a decorative facade with horizontal bands of bricks. A white window is visible on the upper floor. A blue street sign is mounted on the wall, reading "бульвар СОВЕТСКИЙ" and "7 корпус 1".
Описание:	Фасад здания с адресной табличкой

Фото 2	 A photograph showing a person from behind, wearing a blue vest with reflective stripes and a white shirt, entering a red door. The person is holding a yellow object, possibly a key or a tool. The interior of the door is visible, showing a hallway.
Описание:	Вход на Объект

Ответственные за проведение обследования: _____ / Шатравина Е.В. /
_____ / Кевлишвили В.В. /

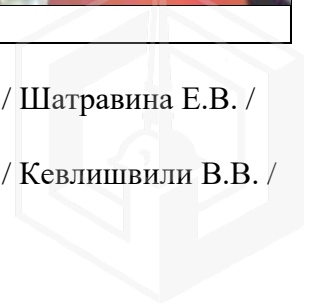


Фото 3	
Описание:	Вид внутри Объекта

Фото 4	
Описание:	Вид внутри Объекта (ч.п. 7 Объекта)

Ответственные за проведение обследования: _____ / Шатравина Е.В. /
_____ / Кевлишвили В.В. /

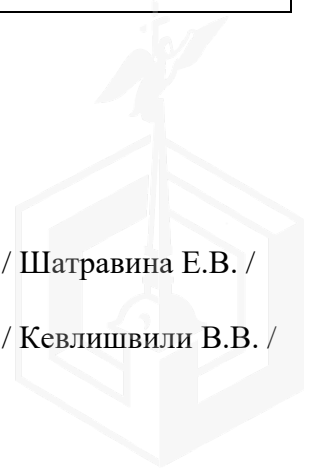


Фото 5	
Описание:	Вид внутри Объекта (ч.п. 6 Объекта)

Фото 6	
Описание:	Вид внутри Объекта

Ответственные за проведение обследования:

_____ / Шатравина Е.В. /

_____ / Кевлишвили В.В. /

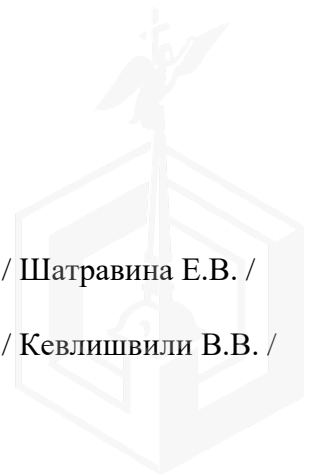
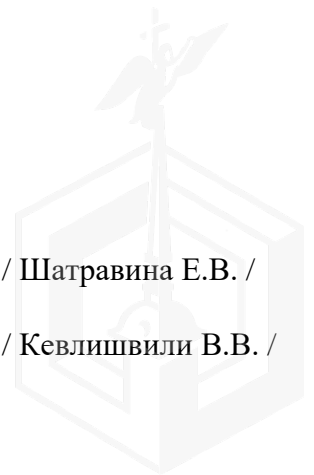


Фото 7	
Описание:	Вид внутри Объекта

Фото 8	
Описание:	Вид внутри Объекта

Ответственные за проведение обследования: _____ / Шатравина Е.В. /
_____ / Кевлишвили В.В. /





Ответственные за проведение обследования: _____ / Шатравина Е.В. /
_____ / Кевлишвили В.В. /

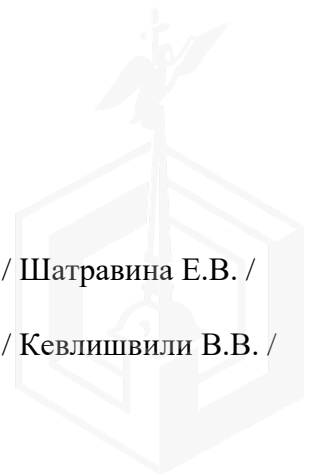
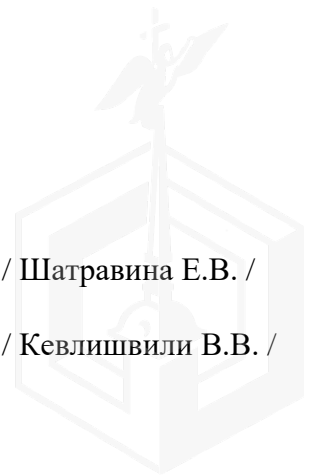


Фото 11	 A photograph showing the interior of a room. On the left, there is a window with a white frame and a radiator below it. On the right, there is another window, also with a radiator below it. The walls are a light color, and the floor is dark. The room appears to be empty.
Описание:	Вид внутри Объекта

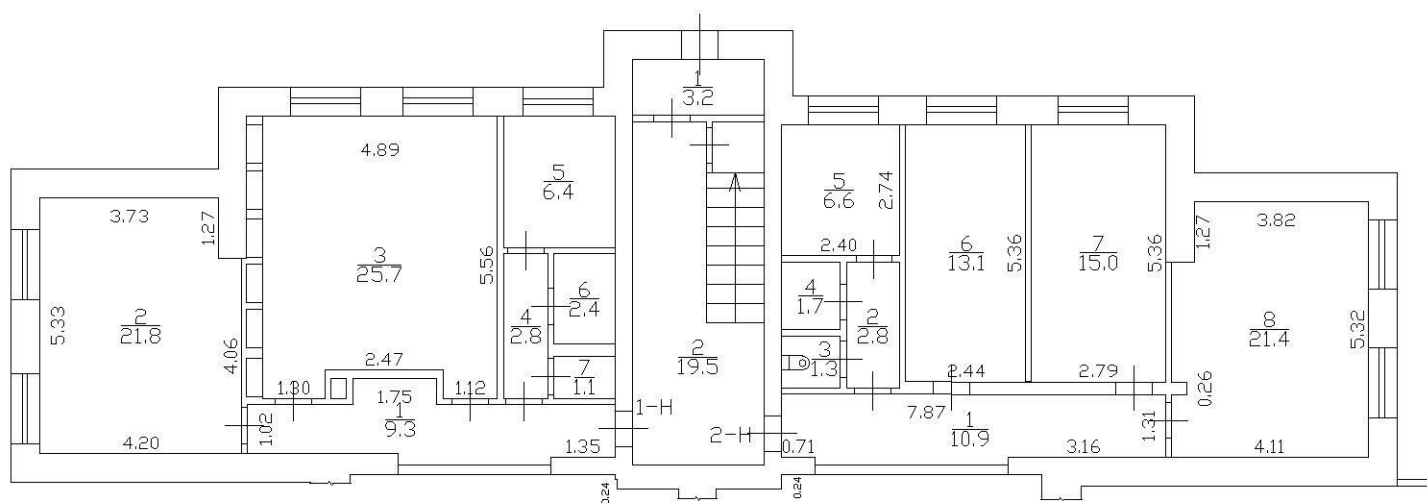
Фото 12	 A photograph showing the interior of a room. The walls are painted a bright yellow color. There is a doorway or a recessed area in the center of the room. The floor is a light color. The room appears to be empty.
Описание:	Вид внутри Объекта

Ответственные за проведение обследования: _____ / Шатравина Е.В. /
_____ / Кевлишвили В.В. /



План 1 этажа

1/К



Актуально по состоянию на 29.12.2012





ПРАВИТЕЛЬСТВО САНКТ-ПЕТЕРБУРГА

КОМИТЕТ ПО ГОСУДАРСТВЕННОМУ
КОНТРОЛЮ, ИСПОЛЬЗОВАНИЮ
И ОХРАНЕ ПАМЯТНИКОВ ИСТОРИИ
И КУЛЬТУРЫ

САНКТ-ПЕТЕРБУРГСКОЕ
ГОСУДАРСТВЕННОЕ КАЗЕННОЕ
УЧРЕЖДЕНИЕ
"ЦЕНТР ИНФОРМАЦИОННОГО
ОБЕСПЕЧЕНИЯ ОХРАНЫ ОБЪЕКТОВ
КУЛЬТУРНОГО НАСЛЕДИЯ"
(СПб ГКУ ЦИОООКН)

ул. Зодчего Росси, д. 1-3, Санкт-Петербург, 191011
тел. (812) 417-2232
<http://cioookn.kgiop.gov.spb.ru>

Заместителю директора СПб ГКУ
«Имущество Санкт-Петербурга»

Очкивской О.С.

№01-43-20206/24-0-1 от 19.08.2024

№ 01-43-20206/24-0-0 от 19.08.2024

На № 04-07-18537/24-0-0 от 19.08.2024

На Ваше обращение сообщаем, что объект по адресу: **189630, Санкт-Петербург, город Колпино, Советский бульвар, дом 7, корпус 1, литера А** на основании Приказа председателя КГИОП № 15 от 20.02.2001 относится к числу **выявленных объектов культурного наследия "Жилой дом Адмиралтейских Ижорских заводов (дом ИТР, для инженеров и служащих)"**.

Объект подлежит государственной охране и использованию в соответствии с Федеральным законом от 25.06.2002 № 73-ФЗ "Об объектах культурного наследия (памятниках истории и культуры) народов Российской Федерации", Законом Санкт-Петербурга от 12.07.2007 № 333-64 "Об охране объектов культурного наследия в Санкт-Петербурге", а также иными нормативными правовыми актами.

Начальник отдела информации об
объектах культурного наследия и
режимах зон охраны

ДОКУМЕНТ ПОДПИСАН
ЭЛЕКТРОННОЙ ПОДПИСЬЮ

Сертификат 0089D64633FBC4DEC870F76DC4FBFA084
Владелец Коробкова Елена Валентиновна
Действителен с 18.12.2023 по 12.03.2025

Е.В. Коробкова

Сырцова Е.П.
(812) 417-43-46



08.02.2024



МЧС РОССИИ

ГЛАВНОЕ УПРАВЛЕНИЕ
МИНИСТЕРСТВА РОССИЙСКОЙ ФЕДЕРАЦИИ
ПО ДЕЛАМ ГРАЖДАНСКОЙ ОБОРОНЫ,
ЧРЕЗВЫЧАЙНЫМ СИТУАЦИЯМ И ЛИКВИДАЦИИ
ПОСЛЕДСТВИЙ СТИХИЙНЫХ БЕДСТВИЙ
ПО Г. САНКТ-ПЕТЕРБУРГУ
(Главное управление МЧС России
по г. Санкт-Петербургу)

ул. Большая Морская, д. 40, лит. А
г. Санкт-Петербург, 190031
тел. (812) 718-25-05, факс (812) 571-53-34

02.02.2024 № 641-150-237

На № 04-21-892/24-0-0 от 19.01.2024

СПб ГКУ «Имущество
Санкт-Петербурга»

Заместителю директора

Очкивской О.С.

ул. Новгородская, д. 20, лит. А,
Санкт-Петербург, 191124

О предоставлении учетных данных

Уважаемая Ольга Сергеевна!

Главное управление МЧС России по г. Санкт-Петербургу на Ваш запрос сообщает, что по итогам инвентаризации защитных сооружений гражданской обороны 2018 года, проведенной в соответствии с Постановлением Правительства Санкт-Петербурга от 01.08.2018 № 630, объект недвижимости, расположенный по адресу: Санкт-Петербург, г. Колпино, Советский бульвар, д. 7, корп. 1, лит. А, пом. 1-Н, не является защитным сооружением гражданской обороны.

Первый заместитель начальника Главного управления

Д.Ю. Легенький

Петроченков Сергей Владимирович
8 (812) 247-09-95

СПб ГКУ «Имущество СПб»
№ 04-21-6375/24-0-0
от 08.02.2024

