

ПРАВИТЕЛЬСТВО САНКТ- ПЕТЕРБУРГА
КОМИТЕТ ИМУЩЕСТВЕННЫХ ОТНОШЕНИЙ САНКТ-ПЕТЕРБУРГА

РЕШЕНИЕ

о проведении аукциона на право заключения договора аренды объекта нежилого фонда,
находящегося в государственной собственности Санкт-Петербурга

от 28.08.2024

№ 05-25-36153/24-0-0

В соответствии с распоряжением Комитета имущественных отношений Санкт-Петербурга от 31.07.2019 № 127-р «О проведении аукционов на право заключения договоров аренды объектов нежилого фонда, находящихся в государственной собственности Санкт-Петербурга»:

1. Провести торги в форме аукциона на право заключения договора аренды объекта нежилого фонда (далее – Аукцион), находящегося в государственной собственности Санкт-Петербурга (далее – Объект), расположенного по адресу: Санкт-Петербург, Дертский пер., д. 8, литера А, пом. 4-Н.

Район Санкт-Петербурга: Адмиралтейский

Кадастровый номер: 78:32:0001655:1170

Этаж: 1

Общая площадь помещения: 79,1 кв.м

Входы: 1 отдельный с улицы, 1 отдельный со двора

Элементы благоустройства: электроснабжение, водоснабжение, канализация, отопление

Целевое назначение: нежилое

2. АО «Фонд имущества Санкт-Петербурга» обеспечить организацию Аукциона.

3. Проведение Аукциона осуществляется в электронной форме.

4. Установить, что:

4.1. Договор аренды Объекта заключается на 10 лет.

4.2. Начальная цена составляет 741 234,80 (семьсот сорок одна тысяча двести тридцать четыре рубля 80 копеек) (без учета НДС).

5. Ограничения, обременения в отношении Объекта, определяемые в соответствии с заключениями уполномоченных исполнительных органов государственной власти и сведениями из Единого государственного реестра недвижимости: Объект расположен в границах зон охраны и (или) защитных зон объектов культурного наследия на территории Санкт-Петербурга: единой зоне регулирования застройки и хозяйственной деятельности 2 (участок ОЗРЗ-2(32)). Обязанность арендатора по присоединению Объекта к электросетям.

6. Информация о наличии (отсутствии) перепланировок/переустройства Объекта, не согласованных в установленном порядке: самовольное переустройство.

7. Информация о наличии (отсутствии) технологического присоединения энергопринимающих устройств, необходимых для электроснабжения Объекта к электрическим сетям: сведения о надлежащем присоединении Объекта к электросетям отсутствуют.

8. Участниками Аукциона могут являться только физические лица, не являющиеся индивидуальными предпринимателями и применяющие специальный налоговый режим «Налог на профессиональный доход», субъекты малого и среднего предпринимательства, имеющие право на поддержку органами государственной власти и органами местного самоуправления в соответствии с частями 3 и 5 статьи 14 Федерального закона от 24.07.2007 №209-ФЗ «О развитии малого и среднего предпринимательства в Российской Федерации», или организации, образующие инфраструктуру поддержки субъектов малого и среднего предпринимательства.

Заместитель председателя
Комитета

ДОКУМЕНТ ПОДПИСАН
ЭЛЕКТРОННОЙ ПОДПИСЬЮ

Сертификат 00E0DC417D5F44CD11BA389F6BDC4AFC82
Владелец Похил Максим Геннадиевич
Действителен с 23.10.2023 по 15.01.2025

М.Г.Похил



РАСЧЕТ

арендной платы за нежилое помещение
к договору аренды нежилого фонда

№ от г. по адресу:
198103, г.Санкт-Петербург, Девятский переулок, д. 8, литера А, помещение N 4-Н

1. СПРАВОЧНЫЕ ДАННЫЕ

- 1.1. Наименование предприятия, арендующего данное помещение
1.2. Существующие ограничения на использование объекта
Офисное: нет Торговое: нет Промышленное: нет
1.3. Арендваемая площадь (м.кв.): 79.10
1.4. Занимаемые этажи: 1 этаж

Тех.этаж: нет;

- 1.5. Состояние помещения: удовлетворительное
1.6. Вход в помещение: отдельный с улицы
1.7. Тип здания: капитальное
1.8. Благоустройства: Водоснабжение: есть; Электроснабжение: есть;
Отопление: есть; Канализация: есть;
1.9. Коэффициент социальной значимости арендатора: 1.0
1.10. Расположение:
Зона: 2
Координата X: 112 182 Координата Y: 91 747

2. РАСЧЕТ АРЕНДНОЙ ПЛАТЫ

2.1. Расчетные коэффициенты

Базовая ставка	9 527.000
Арендный	0.700
Местоположения	0.791
Площади	1.098
Занимаемых этажей	1.000
Состояния помещения	0.920
Входа в помещение	1.000
Типа здания	1.000
Элементов благоустройства	
- водоснабжения	1.000
- канализации	1.000
- отопления	1.000
- электричества	1.000
Ставка арендной платы в РУБ. за м.кв. в год (без льгот):	5 328.695
Ставка арендной платы в РУБ. за м.кв. в год:	5 328.695

Индекс изменения размеров ставки арендной платы 1.758565110

Наилучшее использование: Торговля

Арендная плата при наилучшем использовании:

Без льгот:

В год: 741 234.80 руб. в квартал: 185 308.70 руб. в месяц: 61 769.57 руб.

Средняя стоимость 1 кв.м. в год: 9 370.86 руб.

Общая арендуемая площадь по договору: 79.10 (помещений: 1)

Количество объектов в расчете: 1

Арендная плата при наилучшем использовании:


Без льгот:

В год: 741 234.80 руб. в квартал: 185 308.70 руб. в месяц: 61 769.57 руб.

С учетом коэффициента социальной значимости:

В год: 741 234.80 руб. в квартал: 185 308.70 руб. в месяц: 61 769.57 руб.

Средняя стоимость 1 кв.м. в год: 9 370.86 руб.

Дата расчета: 09.08.2024 Исполнитель: 

Ваулина А.А.

СПРАВКА ДЛЯ РАСЧЕТА АРЕНДНОЙ ПЛАТЫ



1. Сведения об объекте.

Адрес объекта:

Район	Адмиралтейский	Улица	Дерптский переулок		
Номер дома	8	Корпус	Литера	А	

Описательный адрес (угловых и сквозных строений):

Дерптский переулок, дом 8

Тип здания:

<input checked="" type="checkbox"/>	Капитальное
<input type="checkbox"/>	Капитальное деревянное

Тип объекта аренды:

<input type="checkbox"/>	здание	<input type="checkbox"/>	часть здания
<input type="checkbox"/>	сооружение	<input type="checkbox"/>	часть сооружения
<input checked="" type="checkbox"/>	помещение(я)	<input type="checkbox"/>	часть(и) помещения(й)

Номер объекта учета *:

4-Н

Номер помещения(й) (части(ей)), сдаваемого(ых) в аренду **:

4-Н

Занимаемые этажи:

<input checked="" type="checkbox"/>	1-й этаж
<input type="checkbox"/>	2-й этаж (с лифтом)
<input type="checkbox"/>	2-й этаж (без лифта)
<input type="checkbox"/>	Выше 2-го (с лифтом)
<input type="checkbox"/>	Выше 2-го (без лифта)
<input type="checkbox"/>	Подвал (с заглублением до 1.5 м включительно)
<input type="checkbox"/>	Подвал (с заглублением более 1.5 м)
<input type="checkbox"/>	Цоколь (с заглублением до 0.5 м включительно)
<input type="checkbox"/>	Цоколь (с заглублением более 0.5 м)

Элементы благоустройства здания:

<input checked="" type="checkbox"/>	Электроснабжение
<input checked="" type="checkbox"/>	Водоснабжение
<input checked="" type="checkbox"/>	Отопление
<input checked="" type="checkbox"/>	Канализация

Элементы благоустройства объекта учета *:

<input checked="" type="checkbox"/>	Электроснабжение
<input checked="" type="checkbox"/>	Водоснабжение
<input checked="" type="checkbox"/>	Отопление
<input checked="" type="checkbox"/>	Канализация

Элементы благоустройства объекта аренды **:

<input checked="" type="checkbox"/>	Электроснабжение	<input checked="" type="checkbox"/>	Водоснабжение
<input checked="" type="checkbox"/>	Отопление	<input checked="" type="checkbox"/>	Канализация

Технический этаж

Входы в помещение:

Входы в помещение:	Количество:	Номера по ситуационному плану:
С улицы отдельных:	1	3
С улицы общих:		
Со двора отдельных:	1	4
Со двора общих:		
Через проходную:		

Общая площадь здания (кв. м):
(заполняется при учете ПОН)

Общая площадь объекта учета (кв. м):

Общая площадь помещения(й) (части(ей)),
сдаваемого в аренду на занимаемом этаже (кв.м):

Коэффициент потребительских качеств ***:

Общая площадь помещения(й) (части(ей)), сдаваемого(ых) в
аренду на занимаемом этаже,

с учетом коэффициента потребительских качеств ***(кв. м):

Общая площадь объекта аренды (кв.м):

79.1	
79.1	4-Н
79.1	

Примечание: Справка изготовлена по данным выписки из ЕГРН от 30.04.2021 №КУВИ-002/2021-49732091.

Общая площадь объекта учета по сведениям Единого государственного реестра недвижимости: 79.1 кв.м

В 2012 году в филиал ФГБУ «ФКП Росреестра» по Санкт-Петербургу сведения о помещении были переданы для включения в Государственный кадастр недвижимости (с 01.01.2017 - Единый государственный реестр недвижимости) – верно/не верно (не нужно зачеркнуть)

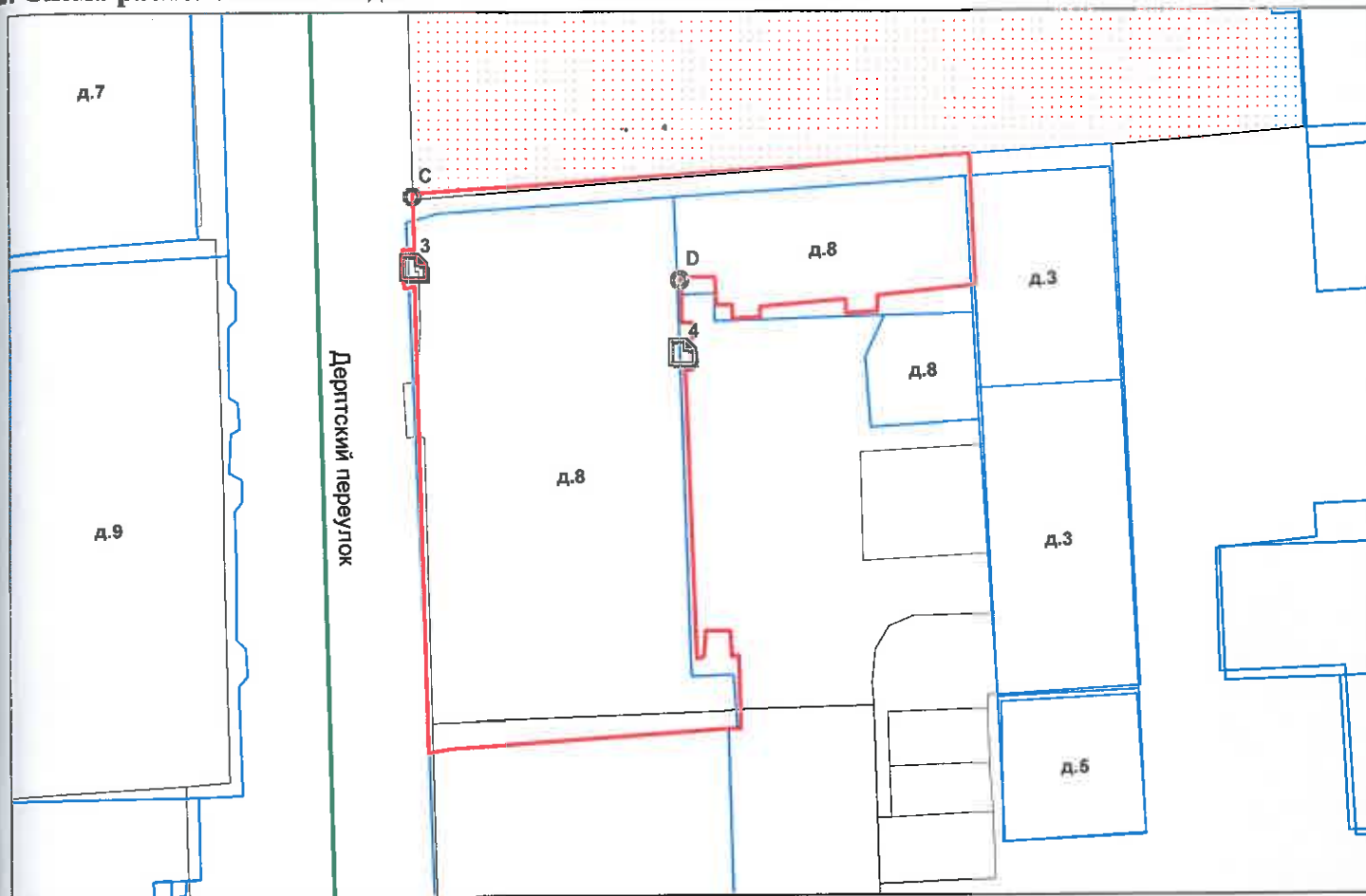
Сведения о перепланировке и т.д.

* не заполняется при учете первичного объекта недвижимости

** не заполняется, если объектом аренды является здание, сооружение

*** не заполняется, если объект аренды соответствует объекту учета

2. Схема расположения входов.



— - границы строения

Дополнительные сведения о строении: _____

3. Ведомость координат центров входов.

№ п/п	Характерная точка	№ вх.	Координаты центра входа		Примечание
			X, м	Y, м	
1	С	3	112182.48	91747.25	
2	D	4	112198.60	91742.09	

Исполнитель: Сорокина Г.И.
 Начальник ПИБ Центральное
 департамента кадастровой
 деятельности:
 Дата: 17 мая 2021 года

Сорокина

В.Б.Митичева



Район:

Адмиралтейский



Всего пронумеровано и
прошнуровано 2 листа(ов)
«17» 05 2021г.

Начальник ПИБ Центральное
департамент кадастровой
деятельности
В.Б. Митичева



Филиал публично-правовой компании "Роскадастр" по Санкт-Петербургу
полное наименование органа регистрации прав

Выписка из Единого государственного реестра недвижимости об объекте недвижимости

Сведения о характеристиках объекта недвижимости

На основании запроса от 09.08.2024, поступившего на рассмотрение 09.08.2024, сообщаем, что согласно записям Единого государственного реестра недвижимости:


Раздел 1 Лист 1

Помещение			
вид объекта недвижимости			

Лист № 1 раздела 1	Всего листов раздела 1: 2	Всего разделов: 3	Всего листов выписки: 4
--------------------	---------------------------	-------------------	-------------------------

09.08.2024г. № КУВИ-001/2024-203465767	
Кадастровый номер:	78:32:0001655:1170
Номер кадастрового квартала:	78:32:0001655
Дата присвоения кадастрового номера:	14.09.2012

Ранее присвоенный государственный учетный номер:	Кадастровый номер 78:32:1655:0:21:2
Местоположение:	Санкт-Петербург, пер. Дерптский, д. 8, литера. А, пом. 4-Н
Площадь:	79.1
Назначение:	Нежилое
Наименование:	Нежилое помещение
Номер, тип этажа, на котором расположено помещение, машино-место	Этаж № 1
Вид жилого помещения:	данные отсутствуют
Кадастровая стоимость, руб.:	11186358.01
Кадастровые номера иных объектов недвижимости, в пределах которых расположен объект недвижимости:	78:32:0001655:1017
Кадастровые номера объектов недвижимости, из которых образован объект недвижимости:	данные отсутствуют
Кадастровые номера образованных объектов недвижимости:	данные отсутствуют
Сведения о включении объекта недвижимости в состав предприятия как имущественного комплекса:	данные отсутствуют
Сведения о включении объекта недвижимости в состав единого недвижимого комплекса:	данные отсутствуют
Виды разрешенного использования:	данные отсутствуют
Сведения о включении объекта недвижимости в реестр объектов культурного наследия:	данные отсутствуют
Сведения о кадастровом инженере:	дата завершения кадастровых работ: 01.06.1991

полное наименование должности	 ДОКУМЕНТ ПОДПИСАН ЭЛЕКТРОННОЙ ПОДПИСЬЮ Сертификат: 00ВВ056В7401СВ38D2В3576АСDС8425108 Владелец: ФЕДЕРАЛЬНАЯ СЛУЖБА ГОСУДАРСТВЕННОЙ РЕГИСТРАЦИИ, КАДАСТРА И КАРТОГРАФИИ Действителен: с 27.06.2023 по 19.09.2024	инициалы, фамилия

Помещение			
вид объекта недвижимости			
Лист № 2 раздела 1	Всего листов раздела 1: 2	Всего разделов: 3	Всего листов выписки: 4
09.08.2024г. № КУВИ-001/2024-203465767			
Кадастровый номер:		78:32:0001655:1170	
Сведения об отнесении жилого помещения к определенному виду жилых помещений специализированного жилищного фонда, к жилым помещениям наемного дома социального использования или наемного дома коммерческого использования:		данные отсутствуют	
Статус записи об объекте недвижимости:		Сведения об объекте недвижимости имеют статус "актуальные, ранее учтенные"	
Особые отметки:		Сведения, необходимые для заполнения раздела: 9 - Сведения о части (частях) помещения, отсутствуют.	
Получатель выписки:		Ваулина Анастасия Андреевна, действующий(ая) на основании документа "" САНКТ-ПЕТЕРБУРГСКОЕ ГОСУДАРСТВЕННОЕ КАЗЕННОЕ УЧРЕЖДЕНИЕ "ИМУЩЕСТВО САНКТ-ПЕТЕРБУРГА"	

полное наименование должности		ДОКУМЕНТ ПОДПИСАН	инициалы, фамилия
		ЭЛЕКТРОННОЙ ПОДПИСЬЮ	
Сертификат: 00ВВ056В7401СВ38D2В3576АСDC8425108		Владелец: ФЕДЕРАЛЬНАЯ СЛУЖБА ГОСУДАРСТВЕННОЙ РЕГИСТРАЦИИ, КАДАСТРА И КАРТОГРАФИИ	
Действителен: с 27.06.2023 по 19.09.2024			


Выписка из Единого государственного реестра недвижимости об объекте недвижимости
Сведения о зарегистрированных правах

Помещение			
вид объекта недвижимости			
Лист № 1 раздела 2	Всего листов раздела 2: 1	Всего разделов: 3	Всего листов выписки: 4
09.08.2024г. № КУВИ-001/2024-203465767			
Кадастровый номер:		78:32:0001655:1170	
1	Правообладатель (правообладатели):	1.1	Санкт-Петербург
	Сведения о возможности предоставления третьим лицам персональных данных физического лица:	1.1.1	данные отсутствуют
2	Вид, номер, дата и время государственной регистрации права:	2.1	Собственность 1208244.1 03.07.2000 00:00:00
3	Сведения об осуществлении государственной регистрации сделки, права без необходимого в силу закона согласия третьего лица, органа:	3.1	данные отсутствуют
4	Ограничение прав и обременение объекта недвижимости:	не зарегистрировано	
5	Договоры участия в долевом строительстве:	не зарегистрировано	
6	Заявленные в судебном порядке права требования:	данные отсутствуют	
7	Сведения о возможности предоставления третьим лицам персональных данных физического лица	данные отсутствуют	
8	Сведения о возражении в отношении зарегистрированного права:	данные отсутствуют	
9	Сведения о наличии решения об изъятии объекта недвижимости для государственных и муниципальных нужд:	данные отсутствуют	
10	Сведения о невозможности государственной регистрации без личного участия правообладателя или его законного представителя:	данные отсутствуют	
11	Правопритязания и сведения о наличии поступивших, но не рассмотренных заявлений о проведении государственной регистрации права (перехода, прекращения права), ограничения права или обременения объекта недвижимости, сделки в отношении объекта недвижимости:	отсутствуют	

	<p>ДОКУМЕНТ ПОДПИСАН ЭЛЕКТРОННОЙ ПОДПИСЬЮ</p> <p>Сертификат: 00ВВ056В7401СВ38D2В3576АСDС8425108 Владелец: ФЕДЕРАЛЬНАЯ СЛУЖБА ГОСУДАРСТВЕННОЙ РЕГИСТРАЦИИ, КАДАСТРА И КАРТОГРАФИИ Действителен: с 27.06.2023 по 19.09.2024</p>	<p>полное наименование должности</p>	<p>инициалы, фамилия</p>
---	---	--------------------------------------	--------------------------

Выписка из Единого государственного реестра недвижимости об объекте недвижимости
 План расположения помещения, машино-места на этаже (плане этажа)

Помещение			
вид объекта недвижимости			
Лист № 1 раздела 8	Всего листов раздела 8: 1	Всего разделов: 3	Всего листов выписки: 4
09.08.2024г. № КУВИ-001/2024-203465767			
Кадастровый номер: 78:32:0001655:1170		Номер этажа (этажей): 1	



Масштаб 1

полное наименование должности	 ДОКУМЕНТ ПОДПИСАН ЭЛЕКТРОННОЙ ПОДПИСЬЮ	инициалы, фамилия
	Сертификат: 00BV056V7401CB38D2B3576ACDC8425108 Владелец: ФЕДЕРАЛЬНАЯ СЛУЖБА ГОСУДАРСТВЕННОЙ РЕГИСТРАЦИИ, КАДАСТРА И КАРТОГРАФИИ Действителен: с 27.06.2023 по 19.09.2024	



06.05.2024 № ЭСКЛ/16-01/4712
На № от

Публичное акционерное общество
«Россети Ленэнерго»
197227, г. Санкт-Петербург,
вн. тер. г. муниципальный округ Озеро Долгое,
ул. Гаккелевская, д. 21, литера А
тел. 8 (800) 220-0-220
e-mail: office@lenenergo.ru
www.rosseti-lenenergo.ru
КПП 997650001; ОКТМО 40325000
ИНН 7803002209; ОГРН 1027809170300

Начальнику отдела подготовки
торгов СПб ГКУ «Имущество
Санкт-Петербурга»
Е.Ю. Федюшовой

ул. Новгородская,
д. 20, лит. А, пом. 2Н,
Санкт-Петербург, 191144

Fedushova@commim.spb.ru

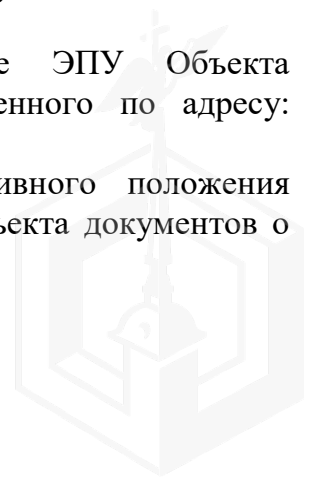
Уважаемая Екатерина Юрьевна!

В ответ на Ваше обращение от 27.04.2024 № 24-023827 по вопросу восстановления документов о технологическом присоединении в отношении энергопринимающих устройств (далее – ЭПУ) объекта «нежилое помещение», расположенного по адресу: Санкт-Петербург, пер. Дерптский, д. 8, литера А, пом. 4-Н, кадастровый номер: 78:32:0001655:1170 (далее – Объект), сообщаю следующее.

В соответствии с абзацем третьим пункта 4 статьи 26 Федерального закона от 26.03.2003 № 35-ФЗ «Об электроэнергетике» сетевая организация или иной владелец объектов электросетевого хозяйства, к которым в надлежащем порядке технологически присоединены ЭПУ, по требованию собственника или иного законного владельца ЭПУ или объектов электроэнергетики в установленные законодательством Российской Федерации сроки обязаны предоставить или составить документы, подтверждающие технологическое присоединение и (или) разграничение балансовой принадлежности объектов электроэнергетики и ответственности сторон за нарушение правил эксплуатации объектов электросетевого хозяйства.

В данном случае технологическое присоединение ЭПУ Объекта осуществлено через электрические сети здания, расположенного по адресу: Санкт-Петербург, пер. Дерптский, д. 8, литера А.

Таким образом, в силу вышеприведенного нормативного положения обязанность по оформлению и выдаче в отношении ЭПУ Объекта документов о



технологическом присоединении лежит на балансодержателе электрических сетей здания, через которые технологически присоединены ЭПУ Объекта.

Порядок, сроки оформления и выдачи таких документов установлены в разделе VIII Правил технологического присоединения ЭПУ потребителей электрической энергии, объектов по производству электрической энергии, а также объектов электросетевого хозяйства, принадлежащих сетевым организациям и иным лицам, к электрическим сетям, утвержденных постановлением Правительства Российской Федерации от 27.12.2004 № 861 (далее – Правила ТП).

Форма акта об осуществлении технологического присоединения, в соответствии с которой должен быть оформлен акт в отношении ЭПУ Объекта, представлена в Приложении № 1 к вышеуказанным Правилам ТП.

Учитывая изложенное, в целях составления документов о технологическом присоединении в отношении ЭПУ Объекта Вам необходимо обратиться к балансодержателю электрических сетей здания, через которое технологически присоединены ЭПУ Объекта.

Представитель ПАО «Россети Ленэнерго»
по доверенности

А.П. Омельченко

Исп. Азовцева В.С.
Тел.: 8-800-220-0-220
Вх. № 24-023827

Представитель ПАО «Россети Ленэнерго» действует на основании доверенности № 297-22 от 28.11.2022





ПРАВИТЕЛЬСТВО САНКТ-ПЕТЕРБУРГА
КОМИТЕТ ПО КОНТРОЛЮ ЗА ИМУЩЕСТВОМ
САНКТ-ПЕТЕРБУРГА

АКТ
обследования объекта нежилого фонда

Санкт-Петербург

28 мая 2024 года

Обследование начато в «15» час. «33» мин.
Обследование окончено в «15» час. «46» мин.

На основании задания Комитета по контролю за имуществом Санкт-Петербурга от 22 мая 2024 года № 4169, служебной записки от 27.05.2024 № 08-05-428/24 сотрудниками Комитета по контролю за имуществом Санкт-Петербурга:

ведущим специалистом отдела контроля имущества Управления контроля использования имущества южных районов Санкт-Петербурга Шатравиной Е.В.;

специалистом 1-й категории отдела контроля имущества Управления контроля использования имущества южных районов Санкт-Петербурга Загалаевым А.С.

в присутствии:

проведено обследование помещения, расположенного по адресу: Санкт-Петербург, Дерптский переулок, дом 8, литера А, помещение 4-Н (далее – Объект).

Кадастровый номер Объекта: 78:32:0001655:1170.

Реестровый номер Объекта (при наличии): 0002K0876H0004.

Технические характеристики Объекта согласно информационным ресурсам и технической документации (при наличии): площадь: 79.1 кв.м. Этаж: первый. Вход: отдельный с улицы, отдельный со двора. Элементы благоустройства: электроснабжение, водоснабжение/водоотведение, теплоснабжение.

Статус объекта культурного наследия: сведения отсутствуют.

Основание пользования (при наличии): право государственной собственности Санкт-Петербурга (рег. № 1208244.1 от 03.07.2000), обязательственные права: сведения отсутствуют.

В ходе обследования проводилось: осмотр, фотофиксация (Canon IXUS 180(№ 3400443)).

Обследование проводилось с использованием документов технического и кадастрового учета: выписки из ЕГРН от 27.04.2024 КУВИ-001/2024-117761994, являющейся приложением к обращению Санкт-Петербургского государственного казенного учреждения «Имущество Санкт-Петербурга» от 27.04.2024 № 04-07-10129/24-0-0.

В результате проведения обследования установлено:

Доступ:

Обеспечен Не обеспечен

Объект:

Используется Не используется

Состояние Объекта*:

Евростандарт Удовлетворительное

Отличное Неудовлетворительное

Нормальное

Вид использования Объекта: не используется.

Пользователь: отсутствует.

_____ Е _____

Перепланировка/переустройство: не выявлены.

Иные лица, использующие Объект: отсутствуют.

Подключение к сетям инженерного обеспечения (при наличии):

электроснабжения

водоснабжения/водоотведения

_____ (указывается основание подключения (при наличии)**

_____ (указывается основание подключения (при наличии)**

газоснабжения

теплоснабжения

_____ (указывается основание подключения(при наличии)**

_____ (указывается основание подключения(при наличии)**

Применение контрольно-кассовой техники на Объекте:

применяется

не применяется

Дополнительная информация: доступ на Объект обеспечен представителем Санкт-Петербургского государственного казенного учреждения «Жилищное агентство Адмиралтейского района Санкт-Петербурга». В ч.п. 8 Объекта санитарно-техническое оборудование (раковина, унитаз) (фото 9, 10) демонтировано, однако имеются признаки наличия коммуникаций.

Выявленные нарушения: не выявлены.

Приложение:

Фототаблица

Копии документов технического учета

Иное:

Ведущий специалист

_____ (должность лица, проводившего обследование)



_____ (подпись)

/ Шатравина Е.В. /

_____ (фамилия, имя, отчество)

Специалист 1-й категории

_____ (должность лица, проводившего обследование)


_____ (подпись)

/ Загалаев А.С. /

_____ (фамилия, имя, отчество)


Копия акта получена ***

_____ (ФИО правообладателя (пользователя) Объекта, его уполномоченного представителя (при наличии документов, подтверждающих полномочия))


*В соответствии с классификацией состояния объектов, указанных в постановлении Правительства Санкт-Петербурга от 21.12.2005 № 1958 «О порядке определения базовых ставок и коэффициентов, применяемых при расчете арендной платы за объекты нежилого фонда, арендодателем которых является Санкт-Петербург»

**Указывается на основании документов, представленных пользователем Объекта



***Предоставляется по письменному запросу правообладателя (пользователя) Объекта, его уполномоченного представителя

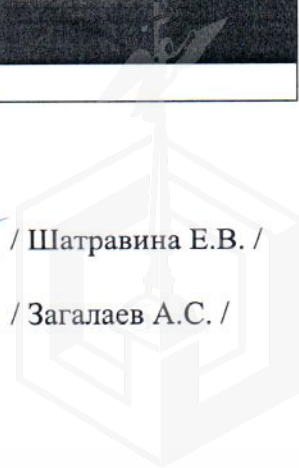



ФОТОТАБЛИЦА



Ответственные за проведение обследования:

 / Шатравина Е.В. /
 / Загалаев А.С. /



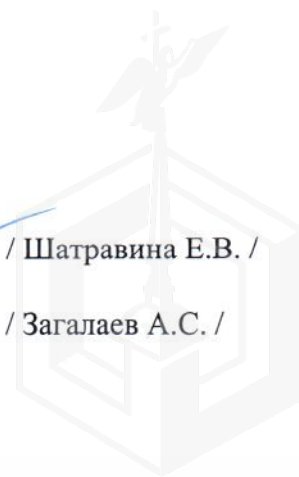




Ответственные за проведение обследования:




/ Шатравина Е.В. /

/ Загалаев А.С. /





Ответственные за проведение обследования:




/ Шатравина Е.В. /

/ Загалаев А.С. /

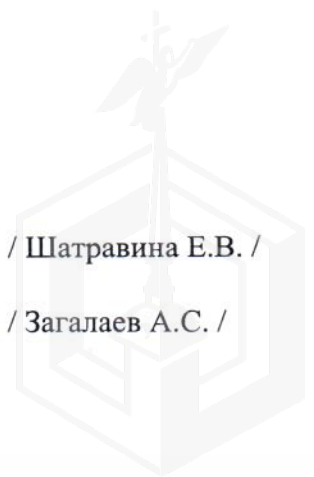


Фото 7





Описание: Вид внутри Объекта

Фото 8



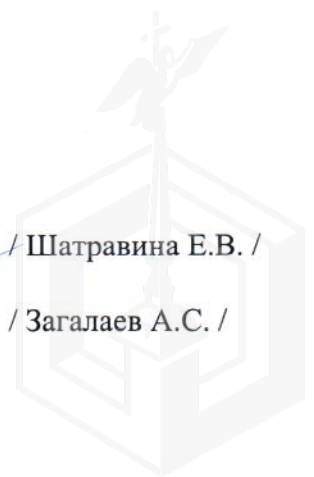
Описание: Вид внутри Объекта



Ответственные за проведение обследования:



/ Шатравина Е.В. /

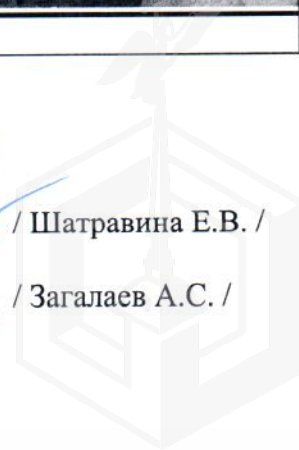
/ Загалаев А.С. /



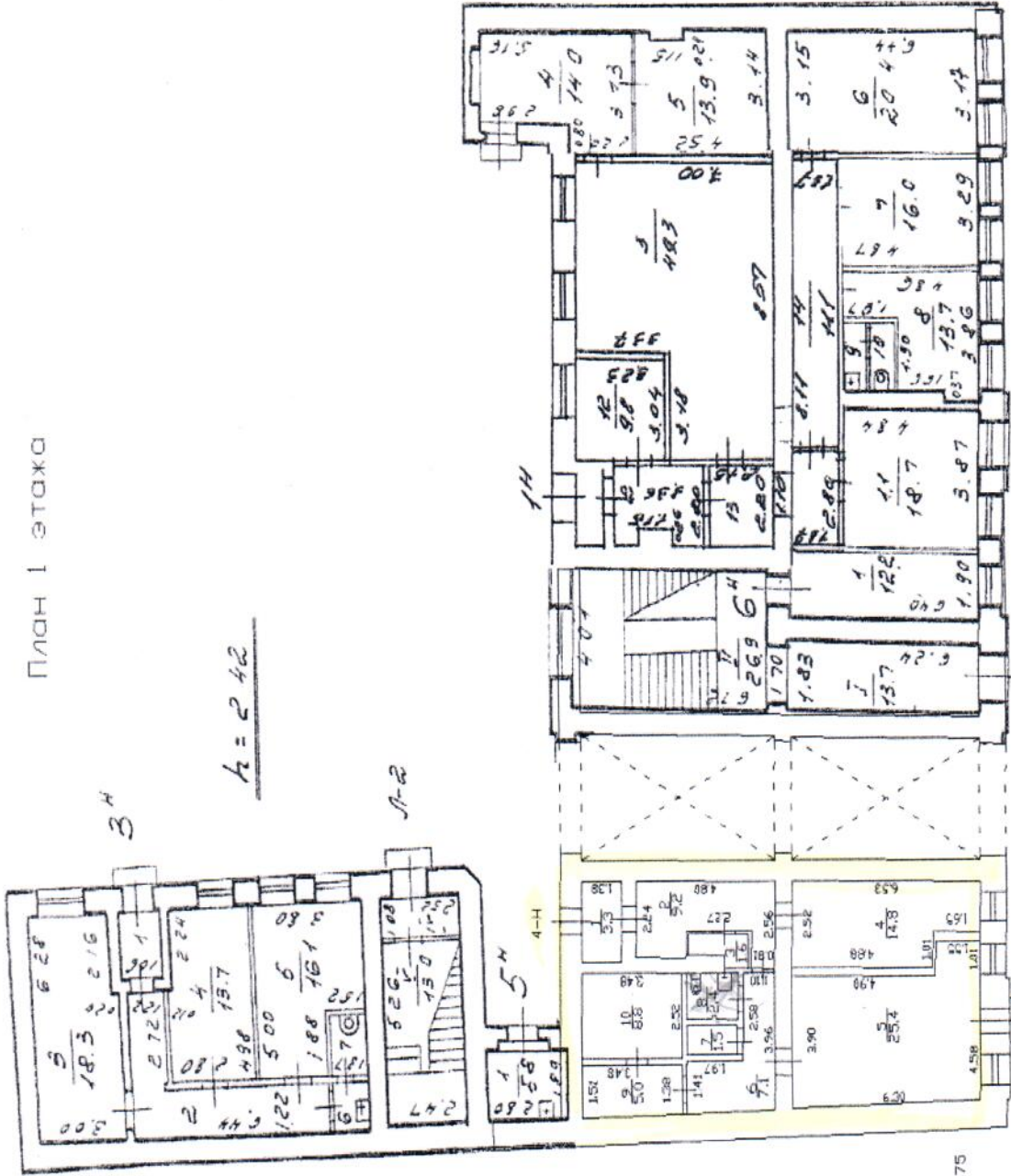


Ответственные за проведение обследования:

 / Шатравина Е.В. /
 / Загалаев А.С. /



Плани 1 этажа



- 1 / 2.4
- 2 / 11.3
- 6 / 17
- 7 / 2.4
- 14 / 2.7

$k = 2.42$

h = 2.75

$$\frac{3}{1.5} \frac{10}{1.5} \frac{12}{1.5} = 2.57$$
 L - 0.02





ПРАВИТЕЛЬСТВО САНКТ-ПЕТЕРБУРГА
КОМИТЕТ ПО КОНТРОЛЮ ЗА ИМУЩЕСТВОМ
САНКТ-ПЕТЕРБУРГА

АКТ
обследования объекта нежилого фонда

Санкт-Петербург

28 мая 2024 года

Обследование начато в «15» час. «33» мин.
Обследование окончено в «15» час. «46» мин.

На основании задания Комитета по контролю за имуществом Санкт-Петербурга от 22 мая 2024 года № 4169, служебной записки от 27.05.2024 № 08-05-428/24 сотрудниками Комитета по контролю за имуществом Санкт-Петербурга:

ведущим специалистом отдела контроля имущества Управления контроля использования имущества южных районов Санкт-Петербурга Шатравиной Е.В.;

специалистом 1-й категории отдела контроля имущества Управления контроля использования имущества южных районов Санкт-Петербурга Загалаевым А.С.

в присутствии:

проведено обследование помещения, расположенного по адресу: Санкт-Петербург, Дертский переулок, дом 8, литера А, помещение 4-Н (далее – Объект).

Кадастровый номер Объекта: 78:32:0001655:1170.

Реестровый номер Объекта (при наличии): 0002K0876H0004.

Технические характеристики Объекта согласно информационным ресурсам и технической документации (при наличии): площадь: 79.1 кв.м. Этаж: первый. Вход: отдельный с улицы, отдельный со двора. Элементы благоустройства: электроснабжение, водоснабжение/водоотведение, теплоснабжение.

Статус объекта культурного наследия: сведения отсутствуют.

Основание пользования (при наличии): право государственной собственности Санкт-Петербурга (рег. № 1208244.1 от 03.07.2000), обязательственные права: сведения отсутствуют.

В ходе обследования проводилось: осмотр, фотофиксация (Canon IXUS 180(№ 3400443)).

Обследование проводилось с использованием документов технического и кадастрового учета: выписки из ЕГРН от 27.04.2024 КУВИ-001/2024-117761994, являющейся приложением к обращению Санкт-Петербургского государственного казенного учреждения «Имущество Санкт-Петербурга» от 27.04.2024 № 04-07-10129/24-0-0.

В результате проведения обследования установлено:

Доступ:

Обеспечен

Не обеспечен

Объект:

Используется

Не используется

Состояние Объекта*:

Евростандарт

Удовлетворительное

Отличное

Неудовлетворительное

Нормальное

Вид использования Объекта: не используется.

Пользователь: отсутствует.

		В			
--	--	---	--	--	--

Перепланировка/переустройство: в ч.п. 8 демонтировано санитарно-техническое оборудование (унитаз, раковина) (фото 9).

Иные лица, использующие Объект: отсутствуют.

Подключение к сетям инженерного обеспечения (при наличии):

электроснабжения

водоснабжения/водоотведения

_____ (указывается основание подключения (при наличии))**

_____ (указывается основание подключения (при наличии))**

газоснабжения

теплоснабжения

_____ (указывается основание подключения(при наличии))**

_____ (указывается основание подключения(при наличии))**

Применение контрольно-кассовой техники на Объекте:

применяется

не применяется

Дополнительная информация: доступ на Объект обеспечен представителем Санкт-Петербургского государственного казенного учреждения «Жилищное агентство Адмиралтейского района Санкт-Петербурга».

Выявленные нарушения:

- несоответствие планировки Объекта документам технического и кадастрового учета.

Приложение:

Фототаблица

Копии документов технического учета

Иное:

_____ Ведущий специалист

_____ (должность лица, проводившего обследование)

_____ (подпись)

_____ / Шатравина Е.В. /

_____ (фамилия, имя, отчество)

_____ Специалист 1-й категории

_____ (должность лица, проводившего обследование)

_____ (подпись)

_____ / Загалаев А.С. /

_____ (фамилия, имя, отчество)

Копия акта получена *** _____

(ФИО правообладателя (пользователя) Объекта, его уполномоченного представителя (при наличии документов, подтверждающих полномочия))



ФОТОТАБЛИЦА

Фото 1	
Описание:	Фасад здания с адресной табличкой

Фото 2	
Описание:	Вход на Объект

Ответственные за проведение обследования: _____ / Шатравина Е.В. /

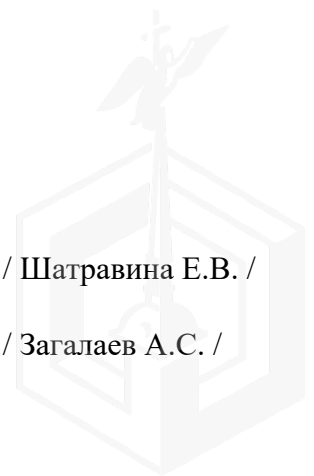
_____ / Загалаев А.С. /





Ответственные за проведение обследования: _____ / Шатравина Е.В. /

_____ / Загалаев А.С. /





Ответственные за проведение обследования: _____ / Шатравина Е.В. /

_____ / Загалаев А.С. /

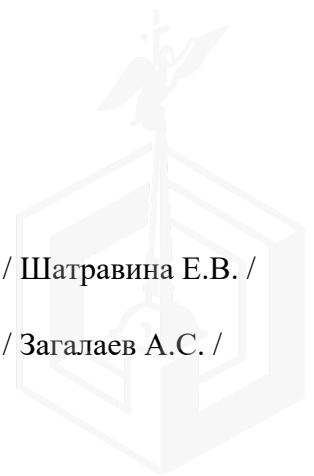


Фото 7	
Описание:	Вид внутри Объекта

Фото 8	
Описание:	Вид внутри Объекта

Ответственные за проведение обследования: _____ / Шатравина Е.В. /

_____ / Загалаев А.С. /

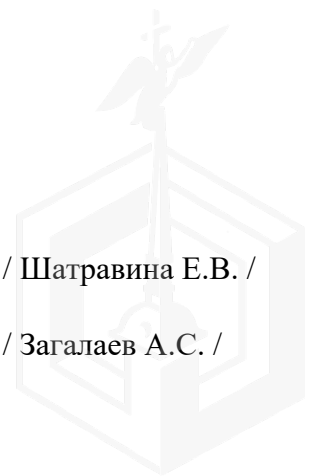
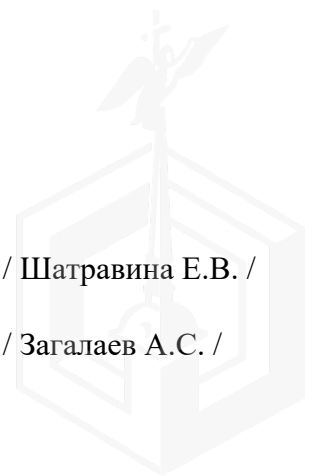


Фото 9	
Описание:	Вид внутри Объекта

Ответственные за проведение обследования: _____ / Шатравина Е.В. /

_____ / Загалаев А.С. /





ПРАВИТЕЛЬСТВО САНКТ-ПЕТЕРБУРГА

КОМИТЕТ ПО ГОСУДАРСТВЕННОМУ
КОНТРОЛЮ, ИСПОЛЬЗОВАНИЮ
И ОХРАНЕ ПАМЯТНИКОВ ИСТОРИИ
И КУЛЬТУРЫ

САНКТ-ПЕТЕРБУРГСКОЕ
ГОСУДАРСТВЕННОЕ КАЗЕННОЕ
УЧРЕЖДЕНИЕ
"ЦЕНТР ИНФОРМАЦИОННОГО
ОБЕСПЕЧЕНИЯ ОХРАНЫ ОБЪЕКТОВ
КУЛЬТУРНОГО НАСЛЕДИЯ"
(СПб ГКУ ЦИОООКН)

ул. Зодчего Росси, д. 1-3, Санкт-Петербург, 191011
тел. (812) 417-2232
<http://cioookn.kgiop.gov.spb.ru>

Заместителю директора СПб ГКУ
«Имущество Санкт-Петербурга»

Очкивской О.С.

№01-43-10379/24-0-1 от 02.05.2024

№ 01-43-10379/24-0-0 от 27.04.2024

На № 04-07-10125/24-0-0 от 27.04.2024

На Ваше обращение сообщаем, что объект по адресу: **г. Санкт-Петербург, Дерптский переулок, дом 8, литера А** не относится к числу объектов (выявленных объектов) культурного наследия.

Объект расположен в границах зон охраны и (или) защитных зон объектов культурного наследия на территории Санкт-Петербурга: единой зоне регулирования застройки и хозяйственной деятельности 2 (участок ОЗРЗ-2(32)).

Требования по сохранению исторических зданий* и режим использования земель в границах зон охраны объектов культурного наследия на территории Санкт-Петербурга установлен Законом Санкт-Петербурга от 19.01.2009 N 820-7 (в редакции, вступившей в силу 16.04.2023) "О границах объединенных зон охраны объектов культурного наследия, расположенных на территории Санкт-Петербурга, режимах использования земель и требованиях к градостроительным регламентам в границах указанных зон".

*Исторические здания - здания (строения, сооружения) различных исторических периодов не состоящие на государственной охране как объекты культурного наследия: в центральных районах -построенные до 1917 г.: в остальных районах - до 1957 г. и деревянные 1-2 этажные здания, построенные до 1917 г. (год постройки включительно).

В соответствии с п.1 статьи 34.1. Федерального закона от 25.06.2002 № 73-ФЗ "Защитными зонами объектов культурного наследия являются территории, которые прилегают к включенным в реестр памятникам и ансамблям (за исключением указанных в пункте 2 настоящей статьи объектов культурного наследия) и в границах которых в целях обеспечения сохранности объектов культурного наследия и композиционно-видовых связей (панорам) запрещаются строительство объектов капитального строительства и их реконструкция, связанная с изменением их параметров (высоты, количества этажей, площади), за исключением строительства и реконструкции линейных объектов".

**Начальник отдела информации об
объектах культурного наследия и
режимах зон охраны**

ДОКУМЕНТ ПОДПИСАН
ЭЛЕКТРОННОЙ ПОДПИСЬЮ

Сертификат 0089D64633FBC4DECB870F76DC4FBFA084
Владелец Коробкова Елена Валентиновна
Действителен с 18.12.2023 по 12.03.2025

Е.В. Коробкова

Долгушина М.И.
(812) 417-43-46



МЧС РОССИИ

**ГЛАВНОЕ УПРАВЛЕНИЕ
МИНИСТЕРСТВА РОССИЙСКОЙ ФЕДЕРАЦИИ
ПО ДЕЛАМ ГРАЖДАНСКОЙ ОБОРОНЫ,
ЧРЕЗВЫЧАЙНЫМ СИТУАЦИЯМ И ЛИКВИДАЦИИ
ПОСЛЕДСТВИЙ СТИХИЙНЫХ БЕДСТВИЙ
ПО Г. САНКТ-ПЕТЕРБУРГУ
(Главное управление МЧС России
по г. Санкт-Петербургу)**

ул. Большая Морская, д. 40, лит. А
г. Санкт-Петербург, 190031
тел. (812) 718-25-05, факс (812) 571-53-34

07.06.2024 № ИП-130-1393

На № 04-21-10595/24-0-0 от 07.05.2024

Заместителю директора
СПб ГКУ «Имущество
Санкт-Петербурга»

Очкивской О.С.

ул. Новгородская, д. 20, лит. А,
Санкт-Петербург, 191124

О предоставлении учетных данных

СПб ГКУ "Имущество СПб"
№ 04-21-30666/24-0-0
от 13.06.2024



Уважаемая Ольга Сергеевна!

Главное управление МЧС России по г. Санкт-Петербургу на Ваш запрос сообщает, что по итогам инвентаризации защитных сооружений гражданской обороны 2018 года, проведенной в соответствии с Постановлением Правительства Санкт-Петербурга от 01.08.2018 № 630, объекты недвижимости, расположенные по адресам:

Санкт-Петербург, Днепропетровская ул., д. 3, лит. Б, пом. 5-Н;
Санкт-Петербург, Школьная ул., д. 6, лит. Б, пом. 3-Н;
Санкт-Петербург, Народная ул., д. 47, корп. 4, лит. Щ, пом. 2-Н;
Санкт-Петербург, ул. Ивана Черных, д. 3, корп. 2, лит. Б, пом. 1-Н;
Санкт-Петербург, пр. Стачек, д. 101, корп. 1, лит. Б, пом. 2-Н;
Санкт-Петербург, ул. Большая Морская, д. 36, лит. А, пом. 4-Н;
Санкт-Петербург, ул. Гончарная, д. 13, лит. А, пом. 1-Н;
Санкт-Петербург, Дерптский пер., д. 8, лит. А, пом. 4-Н;
Санкт-Петербург, Варшавская ул., д. 108, лит. А, пом. 2-Н;
Санкт-Петербург, Верейская ул., д. 14, лит. А, пом. 2-Н;
Санкт-Петербург, Гороховая ул., д. 34, лит. А, пом. 2-Н,
не являются защитными сооружениями гражданской обороны.

По адресу:

Санкт-Петербург, Большая Пороховская ул., д. 13А,
числится защитное сооружение гражданской обороны.

Дополнительно в качестве оказания методической помощи сообщаем, что при отсутствии паспорта защитного сооружения, согласно п. 2.2 Приказа МЧС России от 15.12.2002 года № 583 «Об утверждении и введении в действие

Правил эксплуатации защитных сооружений гражданской обороны», ответственная организация, эксплуатирующая ЗС ГО, изготавливает актуализированный паспорт на ЗС ГО в 3-х экземплярах и представляет на согласование в Главное управление.

Заместитель начальника Главного управления
(по антитеррористической деятельности
и оперативному планированию)

С.В. Завирский



Петроченков Сергей Владимирович
8 (812) 247-09-95

