

ПРАВИТЕЛЬСТВО САНКТ- ПЕТЕРБУРГА
КОМИТЕТ ИМУЩЕСТВЕННЫХ ОТНОШЕНИЙ САНКТ-ПЕТЕРБУРГА

РЕШЕНИЕ

о проведении аукциона на право заключения договора аренды объекта нежилого фонда,
находящегося в государственной собственности Санкт-Петербурга

от 02.09.2024

№ 05-25-36548/24-0-0

В соответствии с распоряжением Комитета имущественных отношений Санкт-Петербурга от 31.07.2019 № 127-р «О проведении аукционов на право заключения договоров аренды объектов нежилого фонда, находящихся в государственной собственности Санкт-Петербурга»:

1. Провести торги в форме аукциона на право заключения договора аренды объекта нежилого фонда (далее – Аукцион), находящегося в государственной собственности Санкт-Петербурга (далее – Объект), расположенного по адресу: Санкт-Петербург, пр. Богатырский, д. 11, литера А, помещение 4-Н.

Район Санкт-Петербурга: Приморский
Кадастровый номер: 78:34:0410501:3603

Этаж: 1

Общая площадь Объекта: 115,9 кв.м.

Входы: 2 отдельных с улицы, 1 общий с улицы, 1 общий со двора

Элементы благоустройства: электроснабжение, отопление, водоснабжение, канализация

Целевое назначение: нежилое

2. АО «Фонд имущества Санкт-Петербурга» обеспечить организацию Аукциона.

3. Проведение Аукциона осуществляется в электронной форме.

4. Установить, что:

4.1. Договор аренды Объекта заключается на 10 лет.

4.2. Начальная цена составляет: 1 177 496,40 (один миллион сто семьдесят семь тысяч четыреста девяносто шесть рублей 40 копеек) (без учета НДС).

5. Ограничения, обременения в отношении Объекта, определяемые в соответствии с заключениями уполномоченных исполнительных органов государственной власти и сведениями из Единого государственного реестра недвижимости:

Объект расположен вне границ зон охраны и защитных зон объектов культурного наследия на территории Санкт-Петербурга.

Обязанность арендатора по присоединению Объекта к электросетям.

6. Информация о наличии (отсутствии) перепланировок/переустройства Объекта, не согласованных в установленном порядке: самовольная перепланировка/переустройство.

7. Информация о наличии (отсутствии) технологического присоединения энергопринимающих устройств, необходимых для электроснабжения Объекта к электрическим сетям: отсутствует.

8. Участниками Аукциона могут являться только физические лица, не являющиеся индивидуальными предпринимателями и применяющие специальный налоговый режим «Налог на профессиональный доход», субъекты малого и среднего предпринимательства, имеющие право на поддержку органами государственной власти и органами местного самоуправления в соответствии с частями 3 и 5 статьи 14 Федерального закона от 24.07.2007 № 209-ФЗ «О развитии малого и среднего предпринимательства в Российской Федерации», или организации, образующие инфраструктуру поддержки субъектов малого и среднего предпринимательства.

Заместитель
председателя Комитета

К.В. Фёдоров

ДОКУМЕНТ ПОДПИСАН
ЭЛЕКТРОННОЙ ПОДПИСЬЮ

Сертификат 00F07CEE5CE0013A76C8800149FF38648A
Владелец Фёдоров Кирилл Валентинович
Действителен с 19.08.2024 по 12.11.2025

РАСЧЕТ

арендной платы за нежилое помещение
к договору аренды нежилого фонда

№ 197348, г. Санкт-Петербург, Богатырский проспект, д. 11, литера А, помещение N 4-Н
от г. по адресу:

1. СПРАВОЧНЫЕ ДАННЫЕ

- 1.1. Наименование предприятия, арендующего данное помещение
1.2. Существующие ограничения на использование объекта
Офисное: нет Торговое: нет Промышленное: нет
1.3. Арендваемая площадь (м.кв.): 115.90
1.4. Занимаемые этажи: 1 этаж

Тех.этаж: нет;

- 1.5. Состояние помещения: удовлетворительное
1.6. Вход в помещение: отдельный с улицы
1.7. Тип здания: капитальное
1.8. Благоустройства: Водоснабжение: есть; Электроснабжение: есть;
Отопление: есть; Канализация: есть;
1.9. Коэффициент социальной значимости арендатора: 1.0
1.10. Расположение:
Зона: 2
Координата X: 111 576 Координата Y: 101 338

2. РАСЧЕТ АРЕНДНОЙ ПЛАТЫ

2.1. Расчетные коэффициенты

Базовая ставка	9 527.000
Арендный	0.700
Местоположения	0.890
Площади	1.058
Занимаемых этажей	1.000
Состояния помещения	0.920
Входа в помещение	1.000
Типа здания	1.000
Элементов благоустройства	
- водоснабжения	1.000
- канализации	1.000
- отопления	1.000
- электричества	1.000
Ставка арендной платы в РУБ. за м.кв. в год (без льгот):	5 777.204
Ставка арендной платы в РУБ. за м.кв. в год:	5 777.204

Индекс изменения размеров ставки арендной платы 1.758565110

Наилучшее использование: Торговля

Арендная плата при наилучшем использовании:

Без льгот:

В год: 1 177 496.40 руб. в квартал: 294 374.10 руб. в месяц: 98 124.70 руб.

Средняя стоимость 1 кв.м. в год: 10 159.59 руб.

Общая арендуемая площадь по договору: 115.90 (помещений: 1)

Количество объектов в расчете: 1

Арендная плата при наилучшем использовании:

Без льгот:


В год: 1 177 496.40 руб. в квартал: 294 374.10 руб. в месяц: 98 124.70 руб.

С учетом коэффициента социальной значимости:

В год: 1 177 496.40 руб. в квартал: 294 374.10 руб. в месяц: 98 124.70 руб.

Средняя стоимость 1 кв.м. в год: 10 159.59 руб.

Дата расчета: 08.08.2024 Исполнитель: _____



Попова П.В.



СПРАВКА ДЛЯ РАСЧЕТА АРЕНДНОЙ ПЛАТЫ



1. Сведения об объекте.

Адрес объекта:

Район	Приморский	Улица	Богатырский проспект		
Номер дома	11	Корпус		Литера	A

Описательный адрес (угловых и сквозных строений):

Богатырский проспект, дом 11

Тип здания:

<input checked="" type="checkbox"/>	Капитальное
<input type="checkbox"/>	Капитальное деревянное

Тип объекта аренды:

<input type="checkbox"/>	здание	<input type="checkbox"/>	часть здания
<input type="checkbox"/>	сооружение	<input type="checkbox"/>	часть сооружения
<input checked="" type="checkbox"/>	помещение(я)	<input type="checkbox"/>	часть(и) помещения(й)

Номер объекта учета *:

4-Н

Номер помещения(й) (части(ей)), сдаваемого(ых) в аренду **::

4-Н

Занимаемые этажи:

<input checked="" type="checkbox"/>	1-й этаж
<input type="checkbox"/>	2-й этаж (с лифтом)
<input type="checkbox"/>	2-й этаж (без лифта)
<input type="checkbox"/>	Выше 2-го (с лифтом)
<input type="checkbox"/>	Выше 2-го (без лифта)
<input type="checkbox"/>	Подвал (с заглублением до 1.5 м включительно)
<input type="checkbox"/>	Подвал (с заглублением более 1.5 м)
<input type="checkbox"/>	Цоколь (с заглублением до 0.5 м включительно)
<input type="checkbox"/>	Цоколь (с заглублением более 0.5 м)

Элементы благоустройства здания:

<input checked="" type="checkbox"/>	Электроснабжение
<input checked="" type="checkbox"/>	Водоснабжение
<input checked="" type="checkbox"/>	Отопление
<input checked="" type="checkbox"/>	Канализация

Элементы благоустройства объекта учета *:

<input checked="" type="checkbox"/>	Электроснабжение
<input checked="" type="checkbox"/>	Водоснабжение
<input checked="" type="checkbox"/>	Отопление
<input checked="" type="checkbox"/>	Канализация

Элементы благоустройства объекта аренды **::

<input checked="" type="checkbox"/>	Электроснабжение	<input checked="" type="checkbox"/>	Водоснабжение
<input checked="" type="checkbox"/>	Отопление	<input checked="" type="checkbox"/>	Канализация

Технический этаж

Входы в помещение:

Входы в помещение:	Количество:	Номера по ситуационному плану:
С улицы отдельных:	2	1,2
С улицы общих:	1	3
Со двора отдельных:		
Со двора общих:	1	4
Через проходную:		

Общая площадь здания (кв. м):

(заполняется при учете ПОН)

Общая площадь объекта учета (кв. м):

115.9

Общая площадь помещения(й) (части(ей)), сдаваемого в аренду на занимаемом этаже (кв.м):

115.9 4-Н

Коэффициент потребительских качеств ***:

Общая площадь помещения(й) (части(ей)), сдаваемого(ых) в аренду на занимаемом этаже, с учетом коэффициента потребительских качеств *** (кв. м):

Общая площадь объекта аренды (кв.м):

115.9

Примечание: Характеристики объекта указаны согласно Выписке из ЕГРН №КУВИ-001/2023-196367778 от 28.08.2022г. Элементы благоустройства и тип входа в объект аренды указаны по состоянию на 07.11.2023г. Общая площадь объекта учета по сведениям Единого государственного реестра недвижимости: 115.9 кв.м

В 2012 году (с учетом последующих корректировок, при наличии) в филиал ФГБУ «ФКП Росреестра» по Санкт-Петербургу сведения о помещении были переданы для включения в Государственный кадастр недвижимости (с 01.01.2017 - Единый государственный реестр недвижимости) – верно/неверно (ненужное зачеркнуть)

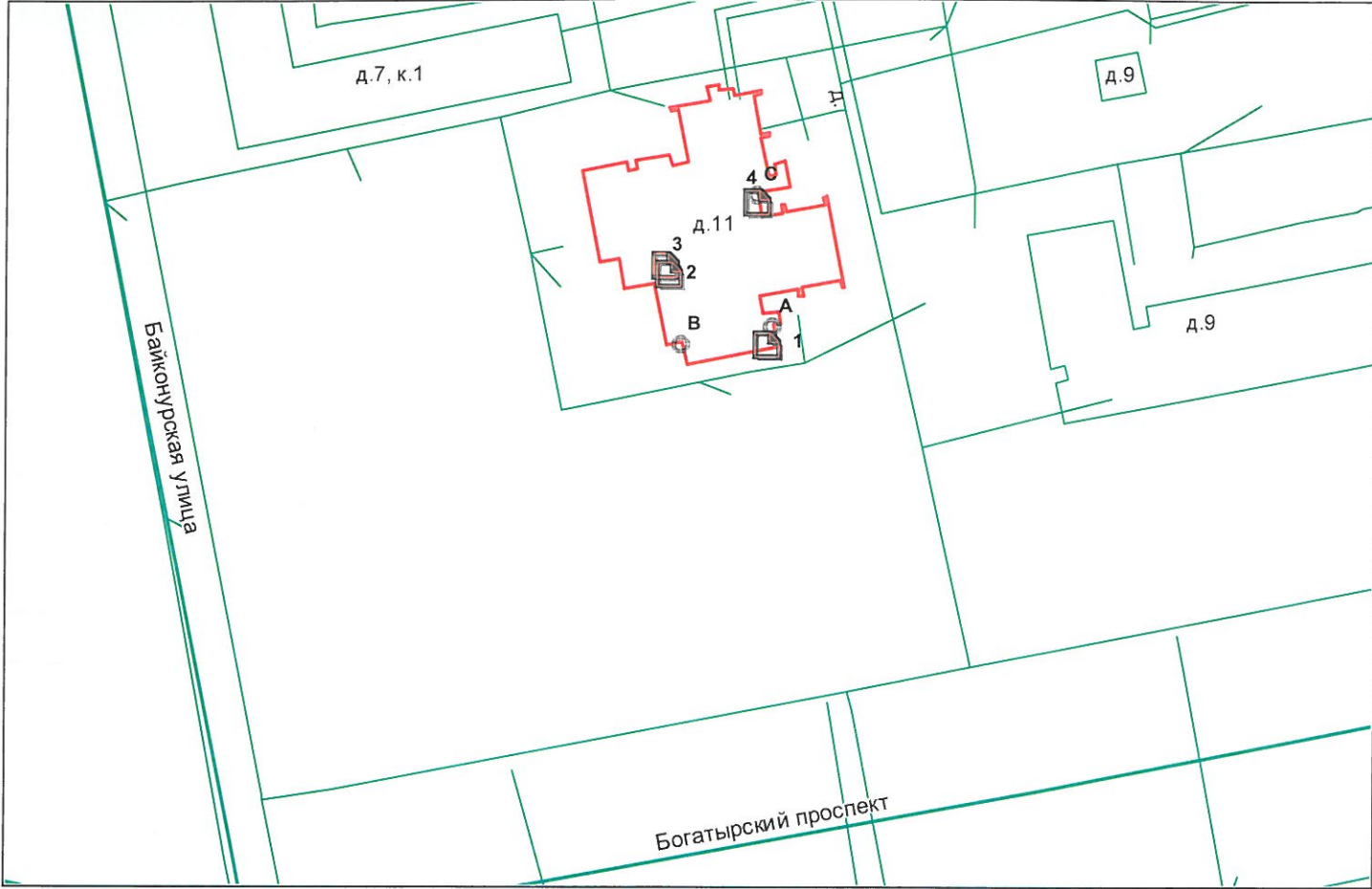
Сведения о перепланировке и т.д. Между ч.п.1 ЛК и ч.п. 1 помещения 4-Н зафиксировано наличие двери.

* не заполняется при учете первичного объекта недвижимости

** не заполняется, если объектом аренды является здание, сооружение

*** не заполняется, если объект аренды соответствует объекту учета

2. Схема расположения входов.



— - границы строения

Дополнительные сведения о строении: _____

3. Ведомость координат центров входов.


№ п/п	Характерная точка	№ вх.	Координаты центра входа		Примечание
			X, м	Y, м	
1	А	1	111576.24	101338.42	
2	В	2	111561.35	101349.14	
3	В	3	111560.99	101350.38	
4	С	4	111574.74	101360.01	

Исполнитель: Цупикова М.Я.

Начальник ПИБ Северное департамента
кадастровой деятельности:

Дата: 07 ноября 2023 года

Л.Г.Панина



Район:

Приморский





Всего пронумеровано и
проиндексировано 02 листов
Начальник ПИБ Северное
департамент кадастровой
деятельности
Цыпина Л.Г.



Филиал публично-правовой компании "Роскадастр" по Санкт-Петербургу
полное наименование органа регистрации прав

Выписка из Единого государственного реестра недвижимости об основных характеристиках и зарегистрированных правах на объект недвижимости

Сведения об основных характеристиках объекта недвижимости

На основании запроса от 08.08.2024, поступившего на рассмотрение 08.08.2024, сообщаем, что согласно записям Единого государственного реестра недвижимости:

Раздел 1 Лист 1

Помещение			
вид объекта недвижимости			

Лист № 1 раздела 1	Всего листов раздела 1: 1	Всего разделов: 3	Всего листов выписки: 3
--------------------	---------------------------	-------------------	-------------------------

08.08.2024г. № КУВИ-001/2024-202151170	
Кадастровый номер:	78:34:0410501:3603

Номер кадастрового квартала:	78:34:0410501
Дата присвоения кадастрового номера:	14.09.2012
Ранее присвоенный государственный учетный номер:	Кадастровый номер 78:4105А:1:34:2
Местоположение:	Санкт-Петербург, пр-кт. Богатырский, д. 11, литера. А, пом. 4-Н
Площадь, м2:	115.9
Назначение:	Нежилое
Наименование:	нежилое помещение
Номер, тип этажа, на котором расположено помещение, машино-место	Этаж № 1
Вид жилого помещения:	данные отсутствуют
Кадастровая стоимость, руб:	21941212.34
Кадастровые номера иных объектов недвижимости, в пределах которых расположен объект недвижимости:	78:34:0410501:3003
Виды разрешенного использования:	данные отсутствуют
Сведения об отнесении жилого помещения к определенному виду жилых помещений специализированного жилищного фонда, к жилым помещениям наемного дома социального использования или наемного дома коммерческого использования:	данные отсутствуют
Статус записи об объекте недвижимости:	Сведения об объекте недвижимости имеют статус "актуальные, ранее учтенные"
Особые отметки:	данные отсутствуют
Получатель выписки:	Попова Полина Владимировна, действующий(ая) на основании документа "" САНКТ-ПЕТЕРБУРГСКОЕ ГОСУДАРСТВЕННОЕ КАЗЕННОЕ УЧРЕЖДЕНИЕ "ИМУЩЕСТВО САНКТ-ПЕТЕРБУРГА"

	ДОКУМЕНТ ПОДПИСАН ЭЛЕКТРОННОЙ ПОДПИСЬЮ	
полное наименование должности	Сертификат: 00ВВ056В7401СВ38D2В3576АСDC8425108 Владелец: ФЕДЕРАЛЬНАЯ СЛУЖБА ГОСУДАРСТВЕННОЙ РЕГИСТРАЦИИ, КАДАСТРА И КАРТОГРАФИИ Действителен: с 27.06.2023 по 19.09.2024	инициалы, фамилия

Выписка из Единого государственного реестра недвижимости об основных характеристиках и зарегистрированных правах на объект недвижимости
Сведения о зарегистрированных правах

Помещение			
вид объекта недвижимости			
Лист № 1 раздела 2	Всего листов раздела 2: 1	Всего разделов: 3	Всего листов выписки: 3
08.08.2024г. № КУВИ-001/2024-202151170			
Кадастровый номер:		78:34:0410501:3603	

1	Правообладатель (правообладатели):	1.1	Санкт-Петербург
	Сведения о возможности предоставления третьим лицам персональных данных физического лица:	1.1.1	данные отсутствуют
2	Вид, номер, дата и время государственной регистрации права:	2.1	Собственность 78-78/038-78/038/001/2015-514/1 27.03.2015 15:24:20
4	Сведения об осуществлении государственной регистрации сделки, права, ограничения права без необходимого в силу закона согласия третьего лица, органа:	4.1	данные отсутствуют
5	Ограничение прав и обременение объекта недвижимости:	не зарегистрировано	
6	Заявленные в судебном порядке права требования:	данные отсутствуют	
7	Сведения о возражении в отношении зарегистрированного права:	данные отсутствуют	
8	Сведения о возможности предоставления третьим лицам персональных данных физического лица	данные отсутствуют	
9	Сведения о наличии решения об изъятии объекта недвижимости для государственных и муниципальных нужд:	данные отсутствуют	
10	Сведения о невозможности государственной регистрации без личного участия правообладателя или его законного представителя:	данные отсутствуют	
11	Правопритязания и сведения о наличии поступивших, но не рассмотренных заявлений о проведении государственной регистрации права (перехода, прекращения права), ограничения права или обременения объекта недвижимости, сделки в отношении объекта недвижимости:	отсутствуют	

полное наименование должности		ДОКУМЕНТ ПОДПИСАН ЭЛЕКТРОННОЙ ПОДПИСЬЮ	инициалы, фамилия
	Сертификат: 00BV056B7401CB38D2B3576ACDC8425108 Владелец: ФЕДЕРАЛЬНАЯ СЛУЖБА ГОСУДАРСТВЕННОЙ РЕГИСТРАЦИИ, КАДАСТРА И КАРТОГРАФИИ Действителен: с 27.06.2023 по 19.09.2024		

Выписка из Единого государственного реестра недвижимости об основных характеристиках и зарегистрированных правах на объект недвижимости
 План расположения помещения, машино-места на этаже (плане этажа)

Помещение			
вид объекта недвижимости			
Лист № 1 раздела 5	Всего листов раздела 5: 1	Всего разделов: 3	Всего листов выписки: 3
08.08.2024г. № КУВИ-001/2024-202151170			
Кадастровый номер: 78:34:0410501:3603		Номер этажа (этажей): 1	



Масштаб 1

полное наименование должности	 ДОКУМЕНТ ПОДПИСАН ЭЛЕКТРОННОЙ ПОДПИСЬЮ	инициалы, фамилия
	Сертификат: 00BV056V7401CB38D2B3576ACDC8425108 Владелец: ФЕДЕРАЛЬНАЯ СЛУЖБА ГОСУДАРСТВЕННОЙ РЕГИСТРАЦИИ, КАДАСТРА И КАРТОГРАФИИ Действителен: с 27.06.2023 по 19.09.2024	



ПРАВИТЕЛЬСТВО САНКТ-ПЕТЕРБУРГА

КОМИТЕТ ПО ГОСУДАРСТВЕННОМУ
КОНТРОЛЮ, ИСПОЛЬЗОВАНИЮ
И ОХРАНЕ ПАМЯТНИКОВ ИСТОРИИ
И КУЛЬТУРЫ

САНКТ-ПЕТЕРБУРГСКОЕ
ГОСУДАРСТВЕННОЕ КАЗЕННОЕ
УЧРЕЖДЕНИЕ
"ЦЕНТР ИНФОРМАЦИОННОГО
ОБЕСПЕЧЕНИЯ ОХРАНЫ ОБЪЕКТОВ
КУЛЬТУРНОГО НАСЛЕДИЯ"
(СПб ГКУ ЦИОООКН)

ул. Зодчего Росси, д. 1-3, Санкт-Петербург, 191011
тел. (812) 417-2232
<http://cioookn.kgiop.gov.spb.ru>

Заместителю директора
СПб ГКУ "Имущество Санкт-Петербурга"

Очкивской О.С.

№01-43-14306/24-0-1 от 18.06.2024

№ 01-43-14306/24-0-0 от 17.06.2024

На № 04-07-13619/24-0-0 от 17.06.2024

На Ваше обращение сообщаем, что объекты по адресам:

– **Санкт-Петербург, муниципальный округ Адмиралтейский округ, Малая Морская улица, дом 15, литера А** не относится к числу объектов (выявленных объектов) культурного наследия.

Объект расположен в границах зон охраны и (или) защитных зон объектов культурного наследия на территории Санкт-Петербурга: единой охранной зоне (участок ООЗ(32)).

– **г. Санкт-Петербург, Подольская улица, дом 44, литера А** не относится к числу объектов (выявленных объектов) культурного наследия.

Объект расположен в границах зон охраны и (или) защитных зон объектов культурного наследия на территории Санкт-Петербурга: единой зоне регулирования застройки и хозяйственной деятельности 1 (участок ОЗРЗ-1(32)).

Требования по сохранению исторических зданий* и режим использования земель в границах зон охраны объектов культурного наследия на территории Санкт-Петербурга установлен Законом Санкт-Петербурга от 19.01.2009 N 820-7 (в редакции, вступившей в силу 16.04.2023) "О границах объединенных зон охраны объектов культурного наследия, расположенных на территории Санкт-Петербурга, режимах использования земель и требованиях к градостроительным регламентам в границах указанных зон".

*Исторические здания - здания (строения, сооружения) различных исторических периодов не состоящие на государственной охране как объекты культурного наследия: в центральных районах - построенные до 1917 г.: в остальных районах - до 1957 г. и деревянные 1-2 этажные здания, построенные до 1917 г. (год постройки включительно).

– **г. Санкт-Петербург, Купчинская улица, дом 4, корпус 3, литера А;**

– **г. Санкт-Петербург, Богатырский проспект, дом 11, литера А**

не относятся к числу объектов (выявленных объектов) культурного наследия.

Объекты расположены вне границ зон охраны и защитных зон объектов культурного наследия на территории Санкт-Петербурга.

**Начальник отдела информации об
объектах культурного наследия и
режимах зон охраны**

Гильфанова Е.И.
(812) 417-43-46

ДОКУМЕНТ ПОДПИСАН
ЭЛЕКТРОННОЙ ПОДПИСЬЮ

Сертификат 0089D64633FBC4DECB870F76DC4FBFA084
Владелец Коробкова Елена Валентиновна
Действителен с 18.12.2023 по 12.03.2025

Е.В. Коробкова

**Санкт-Петербургское государственное казенное учреждение
«Имущество Санкт-Петербурга»
Отдел проведения проверок и обследований
земельных участков и объектов нежилого фонда**

Акт обследования объекта нежилого фонда

г. Санкт-Петербург

«16» июля 2024 г.

1. Адрес: г. Санкт-Петербург, Богатырский пр., д. 11, лит. А, пом. 4-Н.
2. Площадь: 115,9 кв. м.
3. Этаж: 1
4. Вход: 2 отдельных с улицы, 1 общий с улицы, 1 общий со двора
5. Кадастровый номер: 78:34:0410501:3603
6. Состояние: удовлетворительное
7. Элементы благоустройства: визуально выявлены элементы электроснабжения, водоснабжения, отопления, канализации.
8. Обследование проводилось с использованием документов технического и кадастрового учета: поэтажный план из выписки ЕГРН от 04.12.2023г.
9. В результате обследования объекта нежилого фонда установлено:
Помещение не используется, свободно от имущества третьих лиц, захламлено.
В ч.п.1 установлено сантехническое оборудование (унитаз) (фото 9).
В ч.п.6 демонтировано сантехническое оборудование (2 раковины) (фото 23).
Визуально выявлены перепланировки:
в ч.п.1 установлены перегородки с дверями, образованы 3 новые ч.п., в одной из которых, оборудован санузел (фото 5-9).
оконные проемы в ч.п.1 зашиты (фото 15).
перегородка между ч.п.1 и ч.п.2 частично демонтирована (фото 14,18).
в перегородке между ч.п.5 и ч.п.6 оборудован дверной проем (фото 22,24).
в ч.п.6 оборудован оконный проем (фото 24).
в ч.п.6 установлена перегородка с дверью, образована новая ч.п. (фото 23,25).
дверной проем в перегородке между ч.п.1 и ч.п.7 зашит, оборудован новый дверной проем в перегородке между ч.п.6 и ч.п.7 (фото 11,26,29).
перегородки с дверным проемом между ч.п.7 и ч.п.8 демонтированы (фото 27,29).
в ч.п.8 установлена перегородка с дверным проемом, образована новая ч.п. (фото 28,30-32).
в перегородке между ч.п.10 пом.4-Н и ч.п.1 ЛК оборудован дверной проем с дверью (фото 36).



**Санкт-Петербургское государственное казенное учреждение
«Имущество Санкт-Петербурга»
Отдел проведения проверок и обследований
земельных участков и объектов нежилого фонда**

Фотофиксация произведена на фотоаппарат Nikon COOLPIX AW130 № 42030056

Лицо, ответственное за обеспечение доступа:

Приложение: материалы фотофиксации на бл.

Инспектор по обследованию ОНФ
отдела проведения проверок и обследований
земельных участков и объектов нежилого фонда
СПб ГКУ «Имущество Санкт-Петербурга»



(подпись)

Сыченко Э.А.
(ФИО)

Акт согласован:
Начальник отдела
проведения проверок и обследований
земельных участков и объектов нежилого фонда
СПб ГКУ «Имущество Санкт-Петербурга»



(подпись)

Яковлев А.Р.
(ФИО)



**Санкт-Петербургское государственное казенное учреждение
«Имущество Санкт-Петербурга»
Отдел проведения проверок и обследований
земельных участков и объектов нежилого фонда**

Акт осмотра объекта нежилого фонда от 16.07.2024, расположенного по адресу:
Санкт-Петербург, Богатырский пр., д. 11, лит. А, пом. 4-Н.

Фото №1



Фото №2 (общий с улицы, вход в помещение)



Фото №3 (общий со двора)



Фото №4 (вход в помещение)



Фото №5 (ч.п.1)



Фото №6 (ч.п.1)



**Санкт-Петербургское государственное казенное учреждение
«Имущество Санкт-Петербурга»
Отдел проведения проверок и обследований
земельных участков и объектов нежилого фонда**

Акт осмотра объекта нежилого фонда от 16.07.2024, расположенного по адресу:
Санкт-Петербург, Богатырский пр., д. 11, лит. А, пом. 4-Н.

Фото №7 (ч.п.1)



Фото №8 (ч.п.1)



Фото №9 (ч.п.1)



Фото №10 (ч.п.1)



Фото №11 (ч.п.1)



Фото №12 (ч.п.1)



**Санкт-Петербургское государственное казенное учреждение
«Имущество Санкт-Петербурга»
Отдел проведения проверок и обследований
земельных участков и объектов нежилого фонда**

Акт осмотра объекта нежилого фонда от 16.07.2024, расположенного по адресу:
Санкт-Петербург, Богатырский пр., д. 11, лит. А, пом. 4-Н.

Фото №13 (ч.п.1)



Фото №14 (ч.п.1,2)



Фото №15 (ч.п.1)



Фото №16 (ч.п.1)



Фото №17 (ч.п.1,2)



Фото №18 (ч.п.2,1)



**Санкт-Петербургское государственное казенное учреждение
«Имущество Санкт-Петербурга»
Отдел проведения проверок и обследований
земельных участков и объектов нежилого фонда**

Акт осмотра объекта нежилого фонда от 16.07.2024, расположенного по адресу:
Санкт-Петербург, Богатырский пр., д. 11, лит. А, пом. 4-Н.

Фото №19 (ч.п.3)



Фото №20 (ч.п.4)




Фото №21 (ч.п.5)




Фото №22 (ч.п.5)




Фото №23 (ч.п.6)



Фото №24 (ч.п.6)



**Санкт-Петербургское государственное казенное учреждение
«Имущество Санкт-Петербурга»
Отдел проведения проверок и обследований
земельных участков и объектов нежилого фонда**

Акт осмотра объекта нежилого фонда от 16.07.2024, расположенного по адресу:
Санкт-Петербург, Богатырский пр., д. 11, лит. А, пом. 4-Н.

Фото №25 (ч.п.6)



Фото №26 (ч.п.6,7)




Фото №27 (ч.п.7,8)




Фото №28 (ч.п.7,8)




Фото №29 (ч.п.7,8)





Фото №30 (ч.п.8)



**Санкт-Петербургское государственное казенное учреждение
«Имущество Санкт-Петербурга»
Отдел проведения проверок и обследований
земельных участков и объектов нежилого фонда**

Акт осмотра объекта нежилого фонда от 16.07.2024, расположенного по адресу:
Санкт-Петербург, Богатырский пр., д. 11, лит. А, пом. 4-Н.

Фото №31 (ч.п.8)



Фото №32 (ч.п.8,7)



Фото №33 (ч.п.9)



Фото №34 (ч.п.9)



Фото №35 (ч.п.9)




Фото №36 (ч.п.10)





1.9.12.2023

МЧС РОССИИ

ГЛАВНОЕ УПРАВЛЕНИЕ
МИНИСТЕРСТВА РОССИЙСКОЙ ФЕДЕРАЦИИ
ПО ДЕЛАМ ГРАЖДАНСКОЙ ОБОРОНЫ,
ЧРЕЗВЫЧАЙНЫМ СИТУАЦИЯМ И ЛИКВИДАЦИИ
ПОСЛЕДСТВИЙ СТИХИЙНЫХ БЕДСТВИЙ
ПО Г. САНКТ-ПЕТЕРБУРГУ
(Главное управление МЧС России
по г. Санкт-Петербургу)

ул. Большая Морская, д. 40, лит. А
г. Санкт-Петербург, 190031
тел. (812) 718-25-05, факс (812) 571-53-34

14.12.2023 № УП-130-3063

На № 04-21-25340/23-0-0 от 06.12.2023

Заместителю директора
СПб ГКУ «Имущество
Санкт-Петербурга»

Очкивской О.С.

ул. Новгородская, д. 20, лит. А,
пом. 2-Н
Санкт-Петербург, 191124

О направлении сведений

Уважаемая Ольга Сергеевна!

Главное управление МЧС России по г. Санкт-Петербургу (далее – Главное управление) на Ваш запрос сообщает, что по учетным данным Главного управления, а так же по итогам инвентаризации 2018 г. проведенной в соответствии с Постановлением Правительства Санкт-Петербурга от 01.08.2018 № 630 «О проведении инвентаризации защитных сооружений гражданской обороны на территории Санкт-Петербурга в 2018 году» объекты недвижимости расположенные по адресам:

Санкт-Петербург, ул. Малая Морская, д. 15, литера А, пом. 13-Н, (этаж – 3);

Санкт-Петербург, Купчинская ул., д. 4, корп. 3, литера А, пом. 37-Н, (этаж -1);

Санкт-Петербург, Богатырский пр., д. 11, литера А, пом. 4-Н, (эттаж – 1);

Санкт-Петербург, Галерная ул., д. 67, литера А, пом. 8-Н, (этаж – 1);

Санкт-Петербург, Канонерская ул., д. 5, литера А, пом. 12-Н, (этаж – 1);

Санкт-Петербург, Таврическая ул., д. 3, лит. А, пом. 4-Н, (этаж – 1);

Санкт-Петербург, Большая Морская ул., д. 49, литера А, пом. 1-Н;

Санкт-Петербург, Подольская ул., д. 44, литера А, пом. 1-Н,

не являются защитными сооружениями гражданской обороны.

Заместитель начальника Главного управления
(по гражданской обороне и защите населения)

Сенюк Александр Александрович
8(812) 2470936

Е.В. Цыганов

СПб ГКУ «Имущество СПб»
№ 04-21-60701/23-0-0
от 19.12.2023





07.12.2023 № ЭСКЛ/16-01/13737
На № от

Публичное акционерное общество
«Россети Ленэнерго»
197227, г. Санкт-Петербург,
вн. тер. г. муниципальный округ Озеро Долгое,
ул. Гаккелевская, д. 21, литера А
тел. 8 (800) 220-0-220
e-mail: office@lenenergo.ru
www.rosseti-lenenergo.ru
КПП 997650001; ОКТМО 40325000
ИНН 7803002209; ОГРН 1027809170300

Начальнику отдела подготовки
торгов СПб ГКУ «Имущество
Санкт-Петербурга»
Е.Ю. Федюшовой

ул. Новгородская,
д. 20, лит. А, пом. 2Н,
Санкт-Петербург, 191144

Fedushova@commim.spb.ru

Уважаемая Екатерина Юрьевна!

В ответ на Ваши обращения от 05.12.2023 №№ 23-072526, 23-072528, 23-072530 по вопросу восстановления документов о технологическом присоединении в отношении энергопринимающих устройств (далее – ЭПУ) объектов «нежилое помещение», расположенных по адресам: Санкт-Петербург, ул. Купчинская, д. 4, корп. 3, литера. А, пом. 37-Н; Санкт-Петербург, пр-кт. Богатырский, д. 11, литера. А, пом. 4-Н; Санкт-Петербург, ул. Галерная, д. 67, литера. А, пом. 8-Н (далее – Объекты), соответственно, сообщаем следующее.

В соответствии с абзацем третьим пункта 4 статьи 26 Федерального закона от 26.03.2003 № 35-ФЗ «Об электроэнергетике» сетевая организация или иной владелец объектов электросетевого хозяйства, к которым в надлежащем порядке технологически присоединены ЭПУ, по требованию собственника или иного законного владельца ЭПУ или объектов электроэнергетики в установленные законодательством Российской Федерации сроки обязаны предоставить или составить документы, подтверждающие технологическое присоединение и (или) разграничение балансовой принадлежности объектов электроэнергетики и ответственности сторон за нарушение правил эксплуатации объектов электросетевого хозяйства.

В данном случае технологическое присоединение ЭПУ Объектов осуществлено через электрические сети зданий, расположенных по адресам: Санкт-Петербург, ул. Купчинская, д. 4, корп. 3, литера А; Санкт-Петербург, пр-кт. Богатырский, д. 11, литера А; Санкт-Петербург, ул. Галерная, д. 67, литера А, соответственно.

Таким образом, в силу вышеприведенного нормативного положения обязанность по оформлению и выдаче в отношении ЭПУ Объектов документов о технологическом присоединении лежит на балансодержателях электрических сетей зданий, через которые технологически присоединены ЭПУ Объектов.

Порядок, сроки оформления и выдачи таких документов установлены в разделе VIII Правил технологического присоединения ЭПУ потребителей электрической энергии, объектов по производству электрической энергии, а также объектов электросетевого хозяйства, принадлежащих сетевым организациям и иным лицам, к электрическим сетям, утвержденных постановлением Правительства Российской Федерации от 27.12.2004 № 861 (далее – Правила ТП).

Форма акта об осуществлении технологического присоединения, в соответствии с которой должны быть переоформлены акты в отношении ЭПУ Объектов, представлена в Приложении № 1 к вышеуказанным Правилам ТП.

Учитывая изложенное, в целях составления документов о технологическом присоединении в отношении ЭПУ Объектов Вам необходимо обратиться к балансодержателям электрических сетей зданий, через которое технологически присоединены ЭПУ Объектов.

Представитель ПАО «Россети Ленэнерго»
по доверенности

А.П. Омельченко

Исп. Азовцева В.С.
Тел.: 8-800-220-0-220
Вх. №№ 23-072526, 23-072528, 23-072530

Представитель ПАО «Россети Ленэнерго» действует на основании доверенности № 297-22 от 28.11.2022

