

ПРАВИТЕЛЬСТВО САНКТ- ПЕТЕРБУРГА  
КОМИТЕТ ИМУЩЕСТВЕННЫХ ОТНОШЕНИЙ САНКТ-ПЕТЕРБУРГА

РЕШЕНИЕ

о проведении аукциона на право заключения договора аренды объекта нежилого фонда,  
находящегося в государственной собственности Санкт-Петербурга

от 27.08.2024

№ 05-25-33/26/24-0-0

В соответствии с распоряжением Комитета имущественных отношений Санкт-Петербурга от 31.07.2019 № 127-р «О проведении аукционов на право заключения договоров аренды объектов нежилого фонда, находящихся в государственной собственности Санкт-Петербурга»:

1. Провести торги в форме аукциона на право заключения договора аренды объекта нежилого фонда (далее – Аукцион), находящегося в государственной собственности Санкт-Петербурга (далее – Объект), расположенного по адресу: Санкт-Петербург, пр. Стачек, д. 39, литера А, пом. 6-Н.

Район Санкт-Петербурга: Кировский  
Кадастровый номер: 78:15:0008045:1096

Этаж: 1

Общая площадь помещения: 389,6 кв.м

Входы: 1 общий с улицы, 2 отдельных со двора

Элементы благоустройства: электроснабжение, водоснабжение, канализация, отопление

Целевое назначение: нежилое

2. АО «Фонд имущества Санкт-Петербурга» обеспечить организацию Аукциона.

3. Проведение Аукциона осуществляется в электронной форме.

4. Установить, что:

4.1. Договор аренды Объекта заключается на 10 лет.

4.2. Начальная цена составляет 3 621 543,20 (три миллиона шестьсот двадцать одна тысяча пятьсот сорок три рубля 20 копеек) (без учета НДС).

5. Ограничения, обременения в отношении Объекта, определяемые в соответствии с заключениями уполномоченных исполнительных органов государственной власти и сведениями из Единого государственного реестра недвижимости: Объект расположен в здании, являющемся выявленным объектом культурного наследия «Здание Общества потребителей Путиловского завода». Обязанность арендатора по присоединению Объекта к электросетям.

6. Информация о наличии (отсутствии) перепланировок/переустройства Объекта, не согласованных в установленном порядке: самовольная перепланировка/переустройство.

7. Информация о наличии (отсутствии) технологического присоединения энергопринимающих устройств, необходимых для электроснабжения Объекта к электрическим сетям: сведения о надлежащем присоединении Объекта к электросетям отсутствуют.

8. Участниками Аукциона могут являться только физические лица, не являющиеся индивидуальными предпринимателями и применяющие специальный налоговый режим «Налог на профессиональный доход», субъекты малого и среднего предпринимательства, имеющие право на поддержку органами государственной власти и органами местного самоуправления в соответствии с частями 3 и 5 статьи 14 Федерального закона от 24.07.2007 №209-ФЗ «О развитии малого и среднего предпринимательства в Российской Федерации», или организации, образующие инфраструктуру поддержки субъектов малого и среднего предпринимательства.

Заместитель  
Комитета

председателя

ДОКУМЕНТ ПОДПИСАН  
ЭЛЕКТРОННОЙ ПОДПИСЬЮ

Сертификат 30A938D147CAB513E536F99D7AA574DC  
Владелец Федоров Кирилл Валентинович  
Действителен с 15.06.2023 по 07.09.2024

К.В.Федоров



РАСЧЕТ  
арендной платы за нежилое помещение  
к договору аренды нежилого фонда

№ \_\_\_\_\_ от \_\_\_\_\_ г. по адресу:  
г. Санкт-Петербург, проспект Стачек, д. 39, литера А, помещение N 6-Н

1. СПРАВОЧНЫЕ ДАННЫЕ

- 1.1. Наименование предприятия, арендуемого данное помещение  
1.2. Существующие ограничения на использование объекта  
Офисное: нет Торговое: нет Промышленное: нет  
1.3. Арендваемая площадь (м.кв.): 389.60  
1.4. Занимаемые этажи: 1 этаж
- Тех.этаж: нет;
- 1.5. Состояние помещения: удовлетворительное  
1.6. Вход в помещение: общий с улицы  
1.7. Тип здания: капитальное  
1.8. Благоустройства: Водоснабжение: есть; Электроснабжение: есть;  
Отопление: есть; Канализация: есть;  
1.9. Коэффициент социальной значимости арендатора: 1.0  
1.10. Расположение:  
Зона: 2  
Координата X: 111 089 Координата Y: 88 869

2. РАСЧЕТ АРЕНДНОЙ ПЛАТЫ

2.1. Расчетные коэффициенты

Базовая ставка	9 527.000
Арендный	0.700
Местоположения	1.110
Площади	0.882
Занимаемых этажей	1.000
Состояния помещения	0.920
Входа в помещение	0.880
Типа здания	1.000
Элементов благоустройства	
- водоснабжения	1.000
- канализации	1.000
- отопления	1.000
- электричества	1.000
Ставка арендной платы в РУБ. за м.кв. в год (без льгот):	5 285.867
Ставка арендной платы в РУБ. за м.кв. в год:	5 285.867

Индекс изменения размеров ставки арендной платы 1.758565110

Наилучшее использование: Торговля

Арендная плата при наилучшем использовании:

Без льгот:

В год: 3 621 543.20 руб. в квартал: 905 385.80 руб. в месяц: 301 795.27 руб.

Средняя стоимость 1 кв.м. в год: 9 295.54 руб.

Общая арендуемая площадь по договору: 389.60 (помещений: 1)

Количество объектов в расчете: 1

Арендная плата при наилучшем использовании:

Без льгот:

В год: 3 621 543.20 руб. в квартал: 905 385.80 руб. в месяц: 301 795.27 руб.

С учетом коэффициента социальной значимости:

В год: 3 621 543.20 руб. в квартал: 905 385.80 руб. в месяц: 301 795.27 руб.

Средняя стоимость 1 кв.м. в год: 9 295.54 руб.

Дата расчета: 25.07.2024 Исполнитель: \_\_\_\_\_

Ваулина А.А.

# СПРАВКА ДЛЯ РАСЧЕТА АРЕНДНОЙ ПЛАТЫ



## 1. Сведения об объекте.

Адрес объекта:

Район	Кировский	Улица	проспект Стачек	
Номер дома	39	Корпус	Литера	A

Описательный адрес (угловых и сквозных строений):

проспект Стачек, дом 39

Тип здания:

<input checked="" type="checkbox"/>	Капитальное
<input type="checkbox"/>	Капитальное деревянное

Тип объекта аренды:

<input type="checkbox"/>	здание	<input type="checkbox"/>	часть здания
<input type="checkbox"/>	сооружение	<input type="checkbox"/>	часть сооружения
<input checked="" type="checkbox"/>	помещение(я)	<input type="checkbox"/>	часть(и) помещения(й)

Номер объекта учета \*:

6-Н

Номер помещения(й) (части(ей)), сдаваемого(ых) в аренду \*\*:

6-Н

Занимаемые этажи:

<input checked="" type="checkbox"/>	1-й этаж
<input type="checkbox"/>	2-й этаж (с лифтом)
<input type="checkbox"/>	2-й этаж (без лифта)
<input type="checkbox"/>	Выше 2-го (с лифтом)
<input type="checkbox"/>	Выше 2-го (без лифта)
<input type="checkbox"/>	Подвал (с заглублением до 1.5 м включительно)
<input type="checkbox"/>	Подвал (с заглублением более 1.5 м)
<input type="checkbox"/>	Цоколь (с заглублением до 0.5 м включительно)
<input type="checkbox"/>	Цоколь (с заглублением более 0.5 м)

Элементы благоустройства здания:

<input checked="" type="checkbox"/>	Электроснабжение
<input checked="" type="checkbox"/>	Водоснабжение
<input checked="" type="checkbox"/>	Отопление
<input checked="" type="checkbox"/>	Канализация

Элементы благоустройства объекта учета \*:

<input checked="" type="checkbox"/>	Электроснабжение
<input checked="" type="checkbox"/>	Водоснабжение
<input checked="" type="checkbox"/>	Отопление
<input checked="" type="checkbox"/>	Канализация

Элементы благоустройства объекта аренды \*\*::

<input checked="" type="checkbox"/>	Электроснабжение	<input checked="" type="checkbox"/>	Водоснабжение
<input checked="" type="checkbox"/>	Отопление	<input checked="" type="checkbox"/>	Канализация

Технический этаж

Входы в помещение:	Количество:	Номера по ситуационному плану:
С улицы отдельных:		
С улицы общих:	1	8
Со двора отдельных:	2	10,11
Со двора общих:		
Через проходную:		

Общая площадь здания (кв. м):  
(заполняется при учете ПОН)

Общая площадь объекта учета (кв. м):

Общая площадь помещения(й) (части(ей)),  
сдаваемого в аренду на занимаемом этаже (кв.м):

Коэффициент потребительских качеств \*\*\*:

Общая площадь помещения(й) (части(ей)), сдаваемого(ых) в  
аренду на занимаемом этаже,

с учетом коэффициента потребительских качеств \*\*\*(кв. м):

Общая площадь объекта аренды (кв.м):

	389.6
	389.6    6-Н
	389.6

Примечание:

Общая площадь объекта учета по сведениям Единого государственного реестра недвижимости: 389.6 кв.м

В 2012 году (с учетом последующих корректировок, при наличии) в филиал ФГБУ «ФКП Росреестра» по Санкт-Петербургу сведения о помещении были переданы для включения в Государственный кадастр недвижимости (с 01.01.2017 - Единый государственный реестр недвижимости) – верно/неверно (не нужно зачеркнуть)

Сведения о перепланировке и т.д.

Перепланировка. Характеристики объекта указаны согласно Выписке из ЕГРН № КУВИ-001/2022-67317593 от 04.05.2022

Элементы благоустройства и тип входа в объект аренды указаны по состоянию на 17.05.2022

\* не заполняется при учете первичного объекта недвижимости

\*\* не заполняется, если объектом аренды является здание, сооружение

\*\*\* не заполняется, если объект аренды соответствует объекту учета



**Филиал публично-правовой компании "Роскадастр" по Санкт-Петербургу**

полное наименование органа регистрации прав

**Выписка из Единого государственного реестра недвижимости об объекте недвижимости**

**Сведения о характеристиках объекта недвижимости**

На основании запроса от 25.07.2024, поступившего на рассмотрение 25.07.2024, сообщаем, что согласно записям Единого государственного реестра недвижимости:


Раздел 1 Лист 1

Помещение			
вид объекта недвижимости			

Лист № 1 раздела 1	Всего листов раздела 1: 2	Всего разделов: 3	Всего листов выписки: 4
--------------------	---------------------------	-------------------	-------------------------

25.07.2024г. № КУВИ-001/2024-191668124	
Кадастровый номер:	78:15:0008045:1096
Номер кадастрового квартала:	78:15:0008045
Дата присвоения кадастрового номера:	14.09.2012

Ранее присвоенный государственный учетный номер:	Кадастровый номер 78:15:8045:0:11:7
Местоположение:	Санкт-Петербург, пр-кт. Стачек, д. 39, литера. А, пом. 6-Н
Площадь:	389.6
Назначение:	Нежилое
Наименование:	Нежилое помещение
Номер, тип этажа, на котором расположено помещение, машино-место	Этаж № 1
Вид жилого помещения:	данные отсутствуют
Кадастровая стоимость, руб.:	13359132.67
Кадастровые номера иных объектов недвижимости, в пределах которых расположен объект недвижимости:	78:15:0008045:1010
Кадастровые номера объектов недвижимости, из которых образован объект недвижимости:	данные отсутствуют
Кадастровые номера образованных объектов недвижимости:	данные отсутствуют
Сведения о включении объекта недвижимости в состав предприятия как имущественного комплекса:	данные отсутствуют
Сведения о включении объекта недвижимости в состав единого недвижимого комплекса:	данные отсутствуют
Виды разрешенного использования:	данные отсутствуют
Сведения о включении объекта недвижимости в реестр объектов культурного наследия:	данные отсутствуют
Сведения о кадастровом инженере:	дата завершения кадастровых работ: 01.02.2005

полное наименование должности	 <p align="center">ДОКУМЕНТ ПОДПИСАН ЭЛЕКТРОННОЙ ПОДПИСЬЮ</p>	инициалы, фамилия
	<p><small>Сертификат: 00ВВ056В7401СВ38D2В3576АСDС8425108</small></p> <p><small>Владелец: ФЕДЕРАЛЬНАЯ СЛУЖБА ГОСУДАРСТВЕННОЙ РЕГИСТРАЦИИ, КАДАСТРА И КАРТОГРАФИИ</small></p> <p><small>Действителен: с 27.06.2023 по 19.09.2024</small></p>	

Помещение			
вид объекта недвижимости			
Лист № 2 раздела 1	Всего листов раздела 1: 2	Всего разделов: 3	Всего листов выписки: 4
25.07.2024г. № КУВИ-001/2024-191668124			
Кадастровый номер:		78:15:0008045:1096	
Сведения об отнесении жилого помещения к определенному виду жилых помещений специализированного жилищного фонда, к жилым помещениям наемного дома социального использования или наемного дома коммерческого использования:		данные отсутствуют	
Статус записи об объекте недвижимости:		Сведения об объекте недвижимости имеют статус "актуальные, ранее учтенные"	
Особые отметки:		Сведения, необходимые для заполнения раздела: 9 - Сведения о части (частях) помещения, отсутствуют.	
Получатель выписки:		Ваулина Анастасия Андреевна, действующий(ая) на основании документа "" САНКТ-ПЕТЕРБУРГСКОЕ ГОСУДАРСТВЕННОЕ КАЗЕННОЕ УЧРЕЖДЕНИЕ "ИМУЩЕСТВО САНКТ-ПЕТЕРБУРГА"	

полное наименование должности	 ДОКУМЕНТ ПОДПИСАН ЭЛЕКТРОННОЙ ПОДПИСЬЮ Сертификат: 00ВВ056В7401СВ38D2В3576АСDC8425108 Владелец: ФЕДЕРАЛЬНАЯ СЛУЖБА ГОСУДАРСТВЕННОЙ РЕГИСТРАЦИИ, КАДАСТРА И КАРТОГРАФИИ Действителен: с 27.06.2023 по 19.09.2024	инициалы, фамилия
-------------------------------	---	-------------------

Выписка из Единого государственного реестра недвижимости об объекте недвижимости  
Сведения о зарегистрированных правах

Помещение			
вид объекта недвижимости			
Лист № 1 раздела 2	Всего листов раздела 2: 1	Всего разделов: 3	Всего листов выписки: 4
25.07.2024г. № КУВИ-001/2024-191668124			
Кадастровый номер:		78:15:0008045:1096	
1	Правообладатель (правообладатели):	1.1	Санкт-Петербург
	Сведения о возможности предоставления третьим лицам персональных данных физического лица:	1.1.1	данные отсутствуют
2	Вид, номер, дата и время государственной регистрации права:	2.1	Собственность 78-78-01/0371/2007-475 14.11.2007 00:00:00
3	Сведения об осуществлении государственной регистрации сделки, права без необходимого в силу закона согласия третьего лица, органа:	3.1	данные отсутствуют
4	Ограничение прав и обременение объекта недвижимости:	не зарегистрировано	
5	Договоры участия в долевом строительстве:	не зарегистрировано	
6	Заявленные в судебном порядке права требования:	данные отсутствуют	
7	Сведения о возможности предоставления третьим лицам персональных данных физического лица	данные отсутствуют	
8	Сведения о возражении в отношении зарегистрированного права:	данные отсутствуют	
9	Сведения о наличии решения об изъятии объекта недвижимости для государственных и муниципальных нужд:	данные отсутствуют	
10	Сведения о невозможности государственной регистрации без личного участия правообладателя или его законного представителя:	данные отсутствуют	
11	Правопритязания и сведения о наличии поступивших, но не рассмотренных заявлений о проведении государственной регистрации права (перехода, прекращения права), ограничения права или обременения объекта недвижимости, сделки в отношении объекта недвижимости:	отсутствуют	



ДОКУМЕНТ ПОДПИСАН  
ЭЛЕКТРОННОЙ ПОДПИСЬЮ

Сертификат: 00ВВ056В7401СВ38Д2В3576АСДС8425108

Владелец: ФЕДЕРАЛЬНАЯ СЛУЖБА ГОСУДАРСТВЕННОЙ

РЕГИСТРАЦИИ, КАДАСТРА И КАРТОГРАФИИ

Действителен: с 27.06.2023 по 19.09.2024

полное наименование должности


инициалы, фамилия

Выписка из Единого государственного реестра недвижимости об объекте недвижимости  
 План расположения помещения, машино-места на этаже (плане этажа)

Помещение			
вид объекта недвижимости			
Лист № 1 раздела 8	Всего листов раздела 8: 1	Всего разделов: 3	Всего листов выписки: 4
25.07.2024г. № КУВИ-001/2024-191668124			
Кадастровый номер: 78:15:0008045:1096		Номер этажа (этажей): 1	



Масштаб 1



ДОКУМЕНТ ПОДПИСАН  
 ЭЛЕКТРОННОЙ ПОДПИСЬЮ

Сертификат: 00ВВ056В7401СВ38D2В3576АСDС8425108  
 Владелец: ФЕДЕРАЛЬНАЯ СЛУЖБА ГОСУДАРСТВЕННОЙ  
 РЕГИСТРАЦИИ, КАДАСТРА И КАРТОГРАФИИ  
 Действителен: с 27.06.2023 по 19.09.2024

ПОЛНОЕ НАИМЕНОВАНИЕ ДОЛЖНОСТИ		инициалы, фамилия
-------------------------------	--	-------------------





04.04.2024 № ЭСКЛ/16-01/3514

На №

от

Публичное акционерное общество  
«Россети Ленэнерго»  
197227, г. Санкт-Петербург,  
вн. тер. г. муниципальный округ Озеро Долгое,  
ул. Гаккелевская, д. 21, литера А  
тел. 8 (800) 220-0-220  
e-mail: office@lenenergo.ru  
www.rosseti-lenenergo.ru  
КПП 997650001; ОКТМО 40325000  
ИНН 7803002209; ОГРН 1027809170300

Начальнику отдела подготовки  
торгов СПб ГКУ «Имущество  
Санкт-Петербурга»  
Е.Ю. Федюшовой

ул. Новгородская,  
д. 20, лит. А, пом. 2Н,  
Санкт-Петербург, 191144

Fedushova@commim.spb.ru

Уважаемая Екатерина Юрьевна!

В ответ на Ваше обращение от 02.04.2024 № 24-017708 о восстановлении документов о технологическом присоединении в отношении энергопринимающих устройств (далее – ЭПУ) объекта «нежилое помещение», расположенного по адресу: Санкт-Петербург, пр-кт Стачек, д. 39, литера. А, пом. 6-Н, кадастровый номер 78:15:0008045:1096 (далее – Объект), сообщаю следующее.

В соответствии с абзацем третьим пункта 4 статьи 26 Федерального закона от 26.03.2003 № 35-ФЗ «Об электроэнергетике» сетевая организация или иной владелец объектов электросетевого хозяйства, к которым в надлежащем порядке технологически присоединены ЭПУ, по требованию собственника или иного законного владельца ЭПУ или объектов электроэнергетики в установленные законодательством Российской Федерации сроки обязаны предоставить или составить документы, подтверждающие технологическое присоединение и (или) разграничение балансовой принадлежности объектов электроэнергетики и ответственности сторон за нарушение правил эксплуатации объектов электросетевого хозяйства.

В данном случае технологическое присоединение ЭПУ Объекта осуществлено через электрические сети здания, расположенного по адресу: Санкт-Петербург, пр-кт Стачек, д. 39, литера А.

Таким образом, в силу вышеприведенного нормативного положения обязанность по оформлению и выдаче в отношении ЭПУ Объекта документов о технологическом присоединении лежит на балансодержателе электрических сетей здания, через которые технологически присоединены ЭПУ Объекта.

Порядок, сроки оформления и выдачи таких документов установлены в разделе VIII Правил технологического присоединения ЭПУ потребителей электрической энергии, объектов по производству электрической энергии, а также

объектов электросетевого хозяйства, принадлежащих сетевым организациям и иным лицам, к электрическим сетям, утвержденных постановлением Правительства Российской Федерации от 27.12.2004 № 861 (далее – Правила ТП).

Форма акта об осуществлении технологического присоединения, в соответствии с которой должен быть оформлен акт в отношении ЭПУ Объекта, представлена в Приложении № 1 к вышеуказанным Правилам ТП.


Учитывая изложенное, в целях составления документов о технологическом присоединении в отношении ЭПУ Объекта Вам необходимо обратиться к балансодержателю электрических сетей здания, через которое технологически присоединены ЭПУ Объекта.

Представитель ПАО «Россети Ленэнерго»  
по доверенности

А.П. Омельченко

Исп. Дрегер К.С.  
Тел.: 8-800-220-0-220  
Вх. № 24-017708

Представитель ПАО «Россети Ленэнерго» действует на основании доверенности № 297-22 от 28.11.2022





ПРАВИТЕЛЬСТВО САНКТ-ПЕТЕРБУРГА  
КОМИТЕТ ПО КОНТРОЛЮ ЗА ИМУЩЕСТВОМ  
САНКТ-ПЕТЕРБУРГА

АКТ  
обследования объекта нежилого фонда

Санкт-Петербург

11 апреля 2024 года

Обследование начато в «15» час. «08» мин.  
Обследование окончено в «15» час. «17» мин.

На основании задания Комитета по контролю за имуществом Санкт-Петербурга от 09 апреля 2024 года № 2902 сотрудниками Комитета по контролю за имуществом Санкт-Петербурга:

ведущим специалистом отдела контроля имущества Управления контроля использования имущества южных районов Санкт-Петербурга Тюляндиной И.В.;

главным специалистом отдела контроля имущества Управления контроля использования имущества южных районов Санкт-Петербурга Марковым Д.С.

в присутствии:

проведено обследование помещения, расположенного по адресу: Санкт-Петербург, проспект Стачек, дом 39, литера А, помещение 6-Н (далее – Объект).

**Кадастровый номер Объекта:** 78:15:0008045:1096.

**Реестровый номер Объекта (при наличии):** 0006K1714H0002.

**Технические характеристики Объекта согласно информационным ресурсам и технической документации (при наличии):** площадь: 389.6 кв.м. Этаж: первый. Вход: общий с улицы, отдельный со двора. Элементы благоустройства: электроснабжение, водоснабжение/водоотведение, теплоснабжение.

**Статус объекта культурного наследия:** сведения отсутствуют.

**Основание пользования (при наличии):** вещные права: право государственной собственности Санкт-Петербурга (рег. № 78-78-01/0371/2007-475 от 14.11.2007), обязательственные права: сведения отсутствуют.

**В ходе обследования проводилось:** осмотр, фотофиксация (Ricoh WG-6 GPS(№ 3401279)).

**Обследование проводилось с использованием документов технического и кадастрового учета:** план первого этажа (далее - План), содержащийся в выписке ЕГРН от 01.04.2024 № КУВИ-001/2024-91193926, приложенной к обращению Санкт-Петербургского государственного казенного учреждения «Имущество Санкт Петербурга» от 02.04.2024 № 04-07-7356/24-0-0.

**В результате проведения обследования установлено:**

**Доступ:**

Обеспечен

Не обеспечен

**Объект:**

Используется

Не используется

**Состояние Объекта\*:**

Евростандарт

Удовлетворительное

Отличное

Неудовлетворительное

Нормальное

В

**Вид использования Объекта:** не используется.

**Пользователь:** отсутствует.

**Перепланировка/переустройство:**

- между ч.п. 1 и ч.п. 17 зашиты два прохода (фото 4);
- в ч.п. 17 путем возведения перегородок с дверным проемом образовано отдельное помещение, зашиты два дверных проема между ч.п. 17 и ч.п. 5 (фото 7, 8);
- в ч.п. 13 установлено санитарно-техническое оборудование (фото 14);
- между ч.п. 5 и ч.п. 10 оборудован дверной проем (фото 19);
- в ч.п. 7 демонтировано санитарно-техническое оборудование (фото 21).

**Иные лица, использующие Объект:** отсутствуют.

**Подключение к сетям инженерного обеспечения (при наличии):**

<input checked="" type="checkbox"/> электроснабжения	<input checked="" type="checkbox"/> водоснабжения/водоотведения
_____ (указывается основание подключения (при наличии)**	_____ (указывается основание подключения (при наличии)**
<input type="checkbox"/> газоснабжения	<input checked="" type="checkbox"/> теплоснабжения
_____ (указывается основание подключения(при наличии)**	_____ (указывается основание подключения(при наличии)**

**Применение контрольно-кассовой техники на Объекте:**

<input type="checkbox"/> применяется	<input checked="" type="checkbox"/> не применяется
--------------------------------------	--

**Дополнительная информация:** доступ на Объект обеспечен представителем Санкт-Петербургского государственного казенного учреждения «Жилищное агентство Кировского района Санкт-Петербурга». Входы на Объект соответствуют Плану.

**Выявленные нарушения:**

- Несоответствие планировки Объекта документам технического и кадастрового учета.

**Приложение:**

<input checked="" type="checkbox"/> Фототаблица	<input checked="" type="checkbox"/> Копии документов технического учета
---	---

Иное: -


_____ Ведущий специалист (должность лица, проводившего обследование)	_____ (подпись)	_____ / Тюляндина И.В. / (фамилия, имя, отчество)
_____ Главный специалист (должность лица, проводившего обследование)	_____ (подпись)	_____ / Марков Д.С. / (фамилия, имя, отчество)

Копия акта получена \*\*\* \_\_\_\_\_  
(ФИО правообладателя (пользователя) Объекта, его уполномоченного представителя (при наличии документов, подтверждающих полномочия))


\*В соответствии с классификацией состояния объектов, указанных в постановлении Правительства Санкт-Петербурга от 21.12.2005 № 1958 «О порядке определения базовых ставок и коэффициентов, применяемых при расчете арендной платы за объекты нежилого фонда, арендодателем которых является Санкт-Петербург»

\*\*Указывается на основании документов, представленных пользователем Объекта

\*\*\*Предоставляется по письменному запросу правообладателя (пользователя) Объекта, его уполномоченного представителя



ФОТОТАБЛИЦА



Ответственные за проведение обследования:



 / Тюляндина И.В. /  
 / Марков Д.С. /



Фото 3



Описание: Вход на Объект

Фото 4



Описание: Вид внутри Объекта

Ответственные за проведение обследования:


/ Тюляндина И.В. /

/ Марков Д.С. /

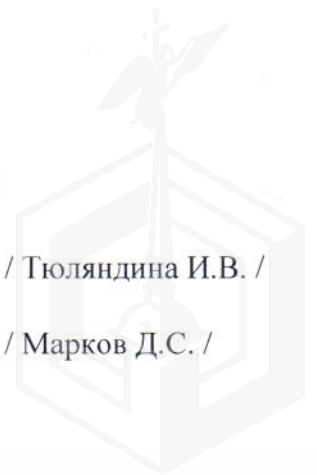



Фото 5



Описание: Вид внутри Объекта

Фото 6



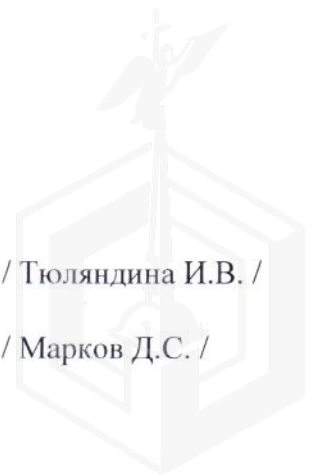
Описание: Вид внутри Объекта



Ответственные за проведение обследования:

  
\_\_\_\_\_  
  
\_\_\_\_\_

/ Тюляндина И.В. /

/ Марков Д.С. /






Ответственные за проведение обследования:


  
\_\_\_\_\_  
  
\_\_\_\_\_

/ Тюляндина И.В. /



/ Марков Д.С. /








Ответственные за проведение обследования:

  
\_\_\_\_\_  
  
\_\_\_\_\_

/ Тюляндина И.В. /

/ Марков Д.С. /







Ответственные за проведение обследования:

  
\_\_\_\_\_  
  
\_\_\_\_\_

/ Тюляндина И.В. /

/ Марков Д.С. /





Ответственные за проведение обследования:

  
\_\_\_\_\_  
  
\_\_\_\_\_

/ Тюляндина И.В. /

/ Марков Д.С. /

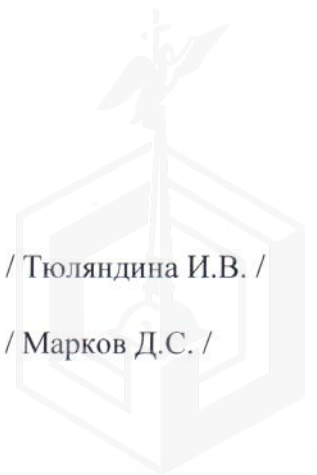


Фото 15



Описание: Вид внутри Объекта

Фото 16



Описание: Вид внутри Объекта

Ответственные за проведение обследования:

  
\_\_\_\_\_  
  
\_\_\_\_\_

/ Тюляндина И.В. /

/ Марков Д.С. /

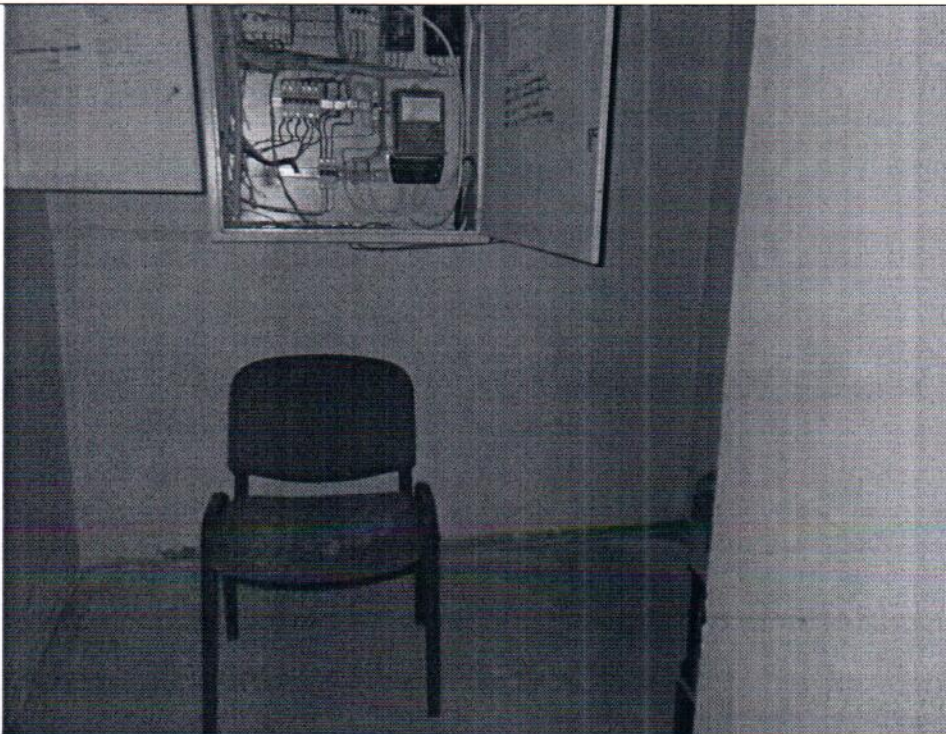


Фото 17



Описание: Вид внутри Объекта

Фото 18



Описание: Вид внутри Объекта

Ответственные за проведение обследования:


  
\_\_\_\_\_  
  
\_\_\_\_\_

/ Тюляндина И.В. /

/ Марков Д.С. /




Фото 19



Описание: Вид внутри Объекта

Фото 20



Описание: Вид внутри Объекта

Ответственные за проведение обследования:

  
\_\_\_\_\_  
  
\_\_\_\_\_

/ Тюляндина И.В. /

/ Марков Д.С. /





Ответственные за проведение обследования:


/ Тюляндина И.В. /

/ Марков Д.С. /



Фото 23



Описание: Вид внутри Объекта

Фото 24



Описание: Вид внутри Объекта

Ответственные за проведение обследования:

  
\_\_\_\_\_  
  
\_\_\_\_\_

/ Тюляндина И.В. /

/ Марков Д.С. /

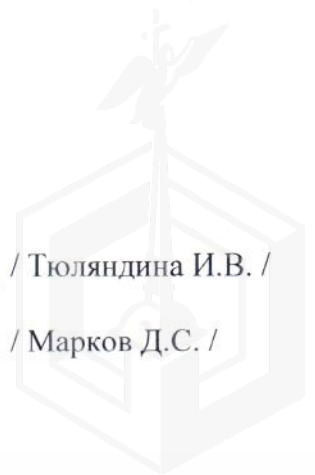






Фото 25



Описание: Вид внутри Объекта

Фото 26



Описание: Вид внутри Объекта


Ответственные за проведение обследования:


/ Тюляндина И.В. /

/ Марков Д.С. /





Ответственные за проведение обследования:

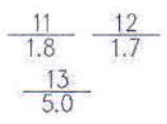
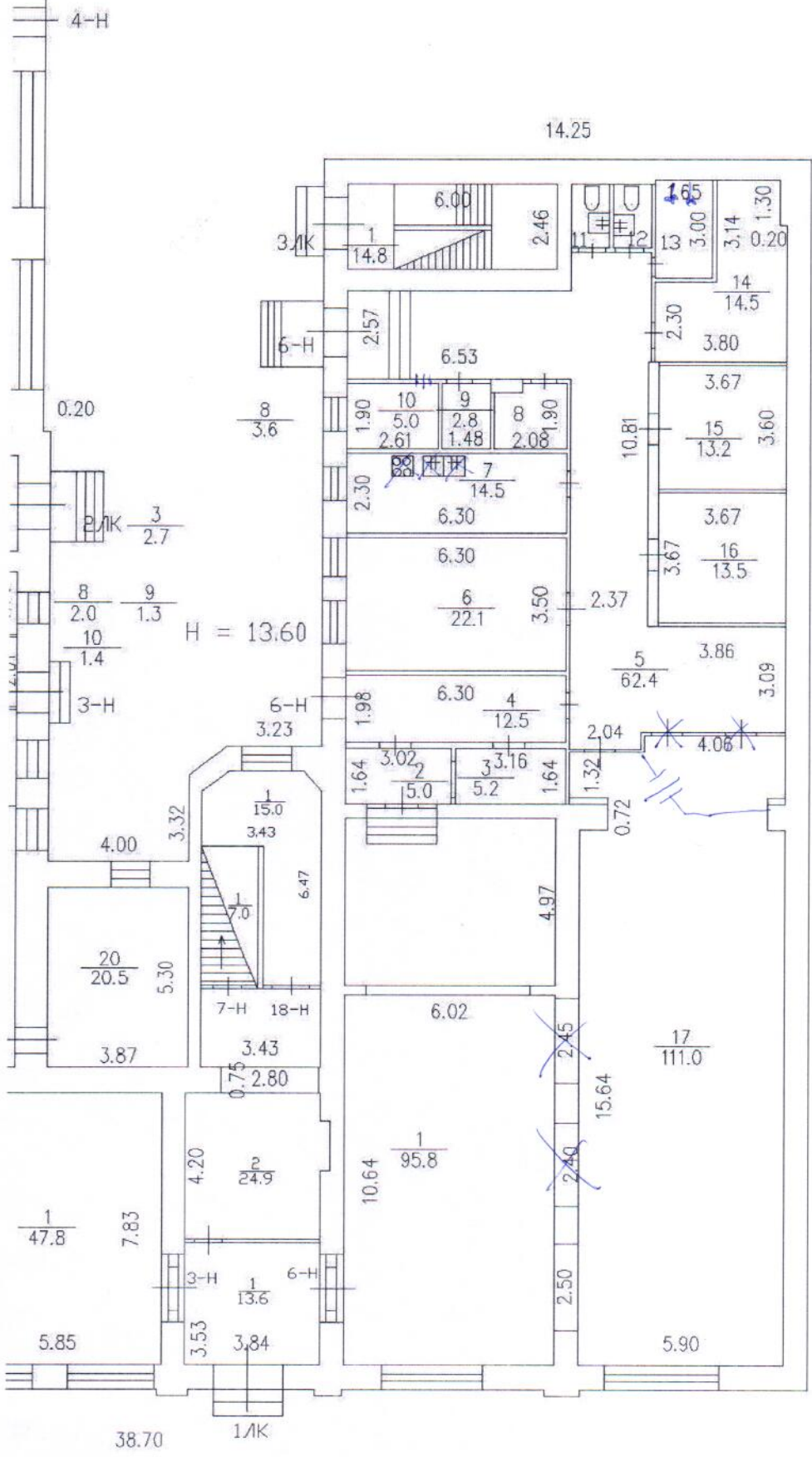
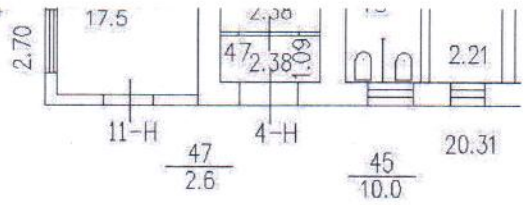

/ Тюляндина И.В. /

/ Марков Д.С. /



H = 3.05

12-H 4.04



$$h =$$


---


$$+h =$$

35.61




### ФОТОТАБЛИЦА

Фото 1	
Описание:	Адресная табличка

Фото 2	
Описание:	Вид на фасад здания

Ответственные за проведение обследования: \_\_\_\_\_ / Тюляндина И.В. /

\_\_\_\_\_ / Марков Д.С. /






Ответственные за проведение обследования:

\_\_\_\_\_ / Тюляндина И.В. /

\_\_\_\_\_ / Марков Д.С. /





Ответственные за проведение обследования: \_\_\_\_\_ / Тюляндина И.В. /

\_\_\_\_\_ / Марков Д.С. /





Фото 7	
Описание:	Вид внутри Объекта

Фото 8	
Описание:	Вид внутри Объекта

Ответственные за проведение обследования: \_\_\_\_\_ / Тюляндина И.В. /

\_\_\_\_\_ / Марков Д.С. /





Ответственные за проведение обследования:

\_\_\_\_\_ / Тюляндина И.В. /

\_\_\_\_\_ / Марков Д.С. /






Фото 11	
Описание:	Вид внутри Объекта

Фото 12	
Описание:	Вид внутри Объекта

Ответственные за проведение обследования: \_\_\_\_\_ / Тюляндина И.В. /

\_\_\_\_\_ / Марков Д.С. /





Фото 13	
Описание:	Вид внутри Объекта

Фото 14	
Описание:	Вид внутри Объекта

Ответственные за проведение обследования: \_\_\_\_\_ / Тюляндина И.В. /

\_\_\_\_\_ / Марков Д.С. /





Ответственные за проведение обследования: \_\_\_\_\_ / Тюляндина И.В. /

\_\_\_\_\_ / Марков Д.С. /




Фото 17	
Описание:	Вид внутри Объекта

Фото 18	
Описание:	Вид внутри Объекта

Ответственные за проведение обследования: \_\_\_\_\_ / Тюляндина И.В. /

\_\_\_\_\_ / Марков Д.С. /





Фото 19	
Описание:	Вид внутри Объекта

Фото 20	
Описание:	Вид внутри Объекта

Ответственные за проведение обследования: \_\_\_\_\_ / Тюляндина И.В. /

\_\_\_\_\_ / Марков Д.С. /




Фото 21	
Описание:	Вид внутри Объекта

Фото 22	
Описание:	Вид внутри Объекта

Ответственные за проведение обследования: \_\_\_\_\_ / Тюляндина И.В. /  
\_\_\_\_\_ / Марков Д.С. /

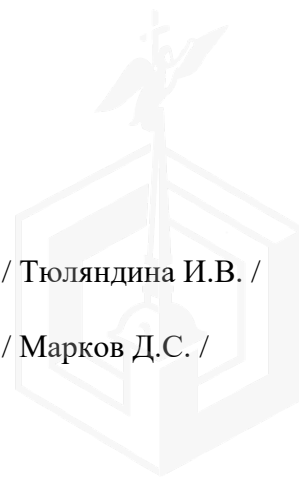



Фото 23	
Описание:	Вид внутри Объекта

Фото 24	
Описание:	Вид внутри Объекта

Ответственные за проведение обследования: \_\_\_\_\_ / Тюляндина И.В. /

\_\_\_\_\_ / Марков Д.С. /





Ответственные за проведение обследования: \_\_\_\_\_ / Тюляндина И.В. /

\_\_\_\_\_ / Марков Д.С. /







Фото 27	
Описание:	Вид внутри Объекта

Фото 28	
Описание:	Вид внутри Объекта

Ответственные за проведение обследования: \_\_\_\_\_ / Тюляндина И.В. /

\_\_\_\_\_ / Марков Д.С. /





ПРАВИТЕЛЬСТВО САНКТ-ПЕТЕРБУРГА

КОМИТЕТ ПО ГОСУДАРСТВЕННОМУ  
КОНТРОЛЮ, ИСПОЛЬЗОВАНИЮ  
И ОХРАНЕ ПАМЯТНИКОВ ИСТОРИИ  
И КУЛЬТУРЫ

САНКТ-ПЕТЕРБУРГСКОЕ  
ГОСУДАРСТВЕННОЕ КАЗЕННОЕ  
УЧРЕЖДЕНИЕ  
"ЦЕНТР ИНФОРМАЦИОННОГО  
ОБЕСПЕЧЕНИЯ ОХРАНЫ ОБЪЕКТОВ  
КУЛЬТУРНОГО НАСЛЕДИЯ"  
(СПб ГКУ ЦИООКН)

ул. Зодчего Росси, д. 1-3, Санкт-Петербург, 191011  
тел. (812) 417-2232  
<http://cioookn.kgiop.gov.spb.ru>

№01-43-7497/24-0-1 от 03.04.2024

№ 01-43-7497/24-0-0 от 02.04.2024

На № 04-07-7346/24-0-0 от 02.04.2024

Заместителю директора ИСПБ СПб  
ГКУ «Имущество Санкт-Петербурга»

Очкивской О.С.

На Ваше обращение сообщаем, что объект по адресу: **г.Санкт-Петербург, проспект Стачек, дом 39, литера А, помещение 6-Н** на основании Приказа председателя КГИОП № 15 от 20.02.2001 относится к числу выявленных объектов культурного наследия "Здание Общества потребителей Путиловского завода".

Объект подлежит государственной охране и использованию в соответствии с Федеральным законом от 25.06.2002 № 73-ФЗ "Об объектах культурного наследия (памятниках истории и культуры) народов Российской Федерации", Законом Санкт-Петербурга от 12.07.2007 № 333-64 "Об охране объектов культурного наследия в Санкт-Петербурге", а также иными нормативными правовыми актами.

**Начальник отдела информации об  
объектах культурного наследия и  
режимах зон охраны**

ДОКУМЕНТ ПОДПИСАН  
ЭЛЕКТРОННОЙ ПОДПИСЬЮ

Сертификат 0089D64633FBC4DECB870F76DC4FBFA084  
Владелец **Коробкова Елена Валентиновна**  
Действителен с 18.12.2023 по 12.03.2025

**Е.В. Коробкова**

Сырцова Е.П.  
(812) 417-43-46



14. 05. 2024



**МЧС РОССИИ**

**ГЛАВНОЕ УПРАВЛЕНИЕ  
МИНИСТЕРСТВА РОССИЙСКОЙ ФЕДЕРАЦИИ  
ПО ДЕЛАМ ГРАЖДАНСКОЙ ОБОРОНЫ,  
ЧРЕЗВЫЧАЙНЫМ СИТУАЦИЯМ И ЛИКВИДАЦИИ  
ПОСЛЕДСТВИЙ СТИХИЙНЫХ БЕДСТВИЙ  
ПО Г. САНКТ-ПЕТЕРБУРГУ  
(Главное управление МЧС России  
по г. Санкт-Петербургу)**

ул. Большая Морская, д. 40, лит. А  
г. Санкт-Петербург, 190031  
тел. (812) 718-25-05, факс (812) 571-53-34

06.05.2024 № ИП-130-1094

На № 04-21-8650/24-0-0 от 15.04.2024

Заместителю директора  
СПб ГКУ «Имущество  
Санкт-Петербурга»

Очкивской О.С.

ул. Новгородская, д. 20, лит. А,  
Санкт-Петербург, 191124

О предоставлении учетных данных

СПб ГКУ «Имущество СПб»  
№ 04-21-24220/24-0-0  
от 14.05.2024



Уважаемая Ольга Сергеевна!

Главное управление МЧС России по г. Санкт-Петербургу на Ваш запрос сообщает, что по итогам инвентаризации защитных сооружений гражданской обороны 2018 года, проведенной в соответствии с Постановлением Правительства Санкт-Петербурга от 01.08.2018 № 630, объекты недвижимости, расположенные по адресам:

Санкт-Петербург, Апраксин пер., д. 3, лит. А, пом. 25-Н (3 этаж);  
Санкт-Петербург, пр. Стачек, д. 39, лит. А, пом. 6-Н (1 этаж);  
Санкт-Петербург, ул. Полозова, д. 3, лит. Ж;  
Санкт-Петербург, ул. Большая Московская, д. 6, лит. А, пом. 6-Н,  
не являются защитными сооружениями гражданской обороны.

По адресу:

Санкт-Петербург, ул. Большая Морская, д. 31, лит. А,  
числится защитное сооружение гражданской обороны.

Заместитель начальника Главного управления  
(по гражданской обороне и защите населения)

Е.В. Цыганов

Петроченков Сергей Владимирович  
8 (812) 247-09-95



**ДОКУМЕНТ ПОДПИСАН  
ЭЛЕКТРОННОЙ ПОДПИСЬЮ**

Сертификат: 29BAE15CA93A165B7B259A495AE40D4C  
Владелец: Цыганов Егор Вячеславович  
Действителен с 14.03.2023 по 06.06.2024