

ПРАВИТЕЛЬСТВО САНКТ- ПЕТЕРБУРГА  
КОМИТЕТ ИМУЩЕСТВЕННЫХ ОТНОШЕНИЙ САНКТ-ПЕТЕРБУРГА

РЕШЕНИЕ

о проведении аукциона на право заключения договора аренды объекта нежилого фонда,  
находящегося в государственной собственности Санкт-Петербурга

от 02 . 09 . 2024

№ 05-25-36546/24-0-0

В соответствии с распоряжением Комитета имущественных отношений Санкт-Петербурга от 31.07.2019 № 127-р «О проведении аукционов на право заключения договоров аренды объектов нежилого фонда, находящихся в государственной собственности Санкт-Петербурга»:

1. Провести торги в форме аукциона на право заключения договора аренды объекта нежилого фонда (далее – Аукцион), находящегося в государственной собственности Санкт-Петербурга (далее – Объект), расположенного по адресу: Санкт-Петербург, пр. Приморский, д. 35, литера А, пом. 3-Н.

Район Санкт-Петербурга: Приморский

Кадастровый номер: 78:34:0414204:1124

Этаж: 2

Общая площадь Объекта: 169,4 кв.м.

Входы: 1 общий со двора

Элементы благоустройства: электроснабжение, отопление, водоснабжение, канализация

Целевое назначение: нежилое

2. АО «Фонд имущества Санкт-Петербурга» обеспечить организацию Аукциона.

3. Проведение Аукциона осуществляется в электронной форме.

4. Установить, что:

4.1. Договор аренды Объекта заключается на 10 лет.

4.2. Начальная цена составляет: 637 446,32 (шестьсот тридцать семь тысяч четыреста сорок шесть рублей 32 копейки) (без учета НДС).

5. Ограничения, обременения в отношении Объекта, определяемые в соответствии с заключениями уполномоченных исполнительных органов государственной власти и сведениями из Единого государственного реестра недвижимости:

Объект расположен в границах зон охраны и (или) защитных зон объектов культурного наследия на территории Санкт-Петербурга: единой зоне регулирования застройки и хозяйственной деятельности 1 (участок ОЗРЗ-1(34)).

Обязанность арендатора по присоединению Объекта к электросетям.

6. Информация о наличии (отсутствии) перепланировок/переустройства Объекта, не согласованных в установленном порядке: самовольная перепланировка/переустройство.

7. Информация о наличии (отсутствии) технологического присоединения энергопринимающих устройств, необходимых для электроснабжения Объекта к электрическим сетям: отсутствует.

8. Участниками Аукциона могут являться только физические лица, не являющиеся индивидуальными предпринимателями и применяющие специальный налоговый режим «Налог на профессиональный доход», субъекты малого и среднего предпринимательства, имеющие право на поддержку органами государственной власти и органами местного самоуправления в соответствии с частями 3 и 5 статьи 14 Федерального закона от 24.07.2007 № 209-ФЗ «О развитии малого и среднего предпринимательства в Российской Федерации», или организации, образующие инфраструктуру поддержки субъектов малого и среднего предпринимательства.

Заместитель  
председателя Комитета

К.В. Фёдоров

ДОКУМЕНТ ПОДПИСАН  
ЭЛЕКТРОННОЙ ПОДПИСЬЮ

Сертификат 00F07CEE5CE0013A76C8800149FF38648A  
Владелец Фёдоров Кирилл Валентинович  
Действителен с 19.08.2024 по 12.11.2025

**РАСЧЕТ**

арендной платы за нежилое помещение  
к договору аренды нежилого фонда

№ \_\_\_\_\_ от \_\_\_\_\_ г. по адресу:  
197183, г. Санкт-Петербург, Приморский проспект, д. 35, литера А, помещение N 3-Н

**1. СПРАВОЧНЫЕ ДАННЫЕ**

1.1. Наименование предприятия, арендующего данное помещение

1.2. Существующие ограничения на использование объекта

Офисное: нет Торговое: нет Промышленное: нет

1.3. Арендваемая площадь (м.кв.): 169.40

1.4. Занимаемые этажи: 2 этаж

Тех.этаж: нет;

1.5. Состояние помещения: нормальное

1.6. Вход в помещение: общий со двора

1.7. Тип здания: капитальное

1.8. Благоустройства: Водоснабжение: есть; Электроснабжение: есть;  
Отопление: есть; Канализация: есть;

1.9. Коэффициент социальной значимости арендатора: 1.0

1.10. Расположение:

Зона: 3

Координата X: 111 918

Координата Y: 99 624

**2. РАСЧЕТ АРЕНДНОЙ ПЛАТЫ**

2.1. Расчетные коэффициенты

Базовая ставка	5 863.000
Арендный	0.700
Местоположения	0.649
Площади	0.972
Занимаемых этажей	0.870
Состояния помещения	1.000
Входа в помещение	0.950
Типа здания	1.000
Элементов благоустройства	
- водоснабжения	1.000
- канализации	1.000
- отопления	1.000
- электричества	1.000
Ставка арендной платы в РУБ. за м.кв. в год (без льгот):	2 139.793
Ставка арендной платы в РУБ. за м.кв. в год:	2 139.793

Индекс изменения размеров ставки арендной платы 1.758565110

Наилучшее использование: Офис

Арендная плата при наилучшем использовании:

Без льгот:

В год: 637 446.32 руб. в квартал: 159 361.58 руб. в месяц: 53 120.53 руб.

Средняя стоимость 1 кв.м. в год: 3 762.97 руб.

Общая арендуемая площадь по договору: 169.40 (помещений: 1)

Количество объектов в расчете: 1

Арендная плата при наилучшем использовании:

Без льгот:

В год: 637 446.32 руб. в квартал: 159 361.58 руб. в месяц: 53 120.53 руб.

С учетом коэффициента социальной значимости:

В год: 637 446.32 руб. в квартал: 159 361.58 руб. в месяц: 53 120.53 руб.

Средняя стоимость 1 кв.м. в год: 3 762.97 руб.

Дата расчета: 20.08.2024 Исполнитель: 

Попова П.В.

# СПРАВКА ДЛЯ РАСЧЕТА АРЕНДНОЙ ПЛАТЫ



## 1. Сведения об объекте.

Адрес объекта:

Район	Приморский	Улица	Приморский проспект	
Номер дома	35	Корпус		Литера А

Описательный адрес (угловых и сквозных строений): Приморский проспект, дом 35

Тип здания:

<input checked="" type="checkbox"/>	Капитальное
<input type="checkbox"/>	Капитальное деревянное

Тип объекта аренды:

<input type="checkbox"/>	здание	<input type="checkbox"/>	часть здания
<input type="checkbox"/>	сооружение	<input type="checkbox"/>	часть сооружения
<input checked="" type="checkbox"/>	помещение(я)	<input type="checkbox"/>	часть(и) помещения(й)

Номер объекта учета \*:

Номер помещения(й) (части(ей)), сдаваемого(ых) в аренду \*\*: 3-Н

3-Н	3-Н
-----	-----

Занимаемые этажи:

<input type="checkbox"/>	1-й этаж
<input type="checkbox"/>	2-й этаж (с лифтом)
<input checked="" type="checkbox"/>	2-й этаж (без лифта)
<input type="checkbox"/>	Выше 2-го (с лифтом)
<input type="checkbox"/>	Выше 2-го (без лифта)
<input type="checkbox"/>	Подвал (с заглублением до 1.5 м включительно)
<input type="checkbox"/>	Подвал (с заглублением более 1.5 м)
<input type="checkbox"/>	Цоколь (с заглублением до 0.5 м включительно)
<input type="checkbox"/>	Цоколь (с заглублением более 0.5 м)

Элементы благоустройства здания:

<input checked="" type="checkbox"/>	Электроснабжение
<input checked="" type="checkbox"/>	Водоснабжение
<input checked="" type="checkbox"/>	Отопление
<input checked="" type="checkbox"/>	Канализация

Элементы благоустройства объекта учета \*:

<input checked="" type="checkbox"/>	Электроснабжение
<input checked="" type="checkbox"/>	Водоснабжение
<input checked="" type="checkbox"/>	Отопление
<input checked="" type="checkbox"/>	Канализация

Элементы благоустройства объекта аренды \*\*: 3-Н

<input type="checkbox"/>	Технический этаж	<input checked="" type="checkbox"/>	Электроснабжение	<input checked="" type="checkbox"/>	Водоснабжение
<input type="checkbox"/>		<input checked="" type="checkbox"/>	Отопление	<input checked="" type="checkbox"/>	Канализация

Входы в помещение:	Количество:	Номера по ситуационному плану:
С улицы отдельных:		
С улицы общих:		
Со двора отдельных:		
Со двора общих:	1	1
Через проходную:		

Общая площадь здания (кв. м):

(заполняется при учете ПОН)

Общая площадь объекта учета (кв. м):

Общая площадь помещения(й) (части(ей)), сдаваемого в аренду на занимаемом этаже (кв.м):

Коэффициент потребительских качеств \*\*\*:

Общая площадь помещения(й) (части(ей)), сдаваемого(ых) в аренду на занимаемом этаже,

с учетом коэффициента потребительских качеств \*\*\*(кв. м):

Общая площадь объекта аренды (кв.м):

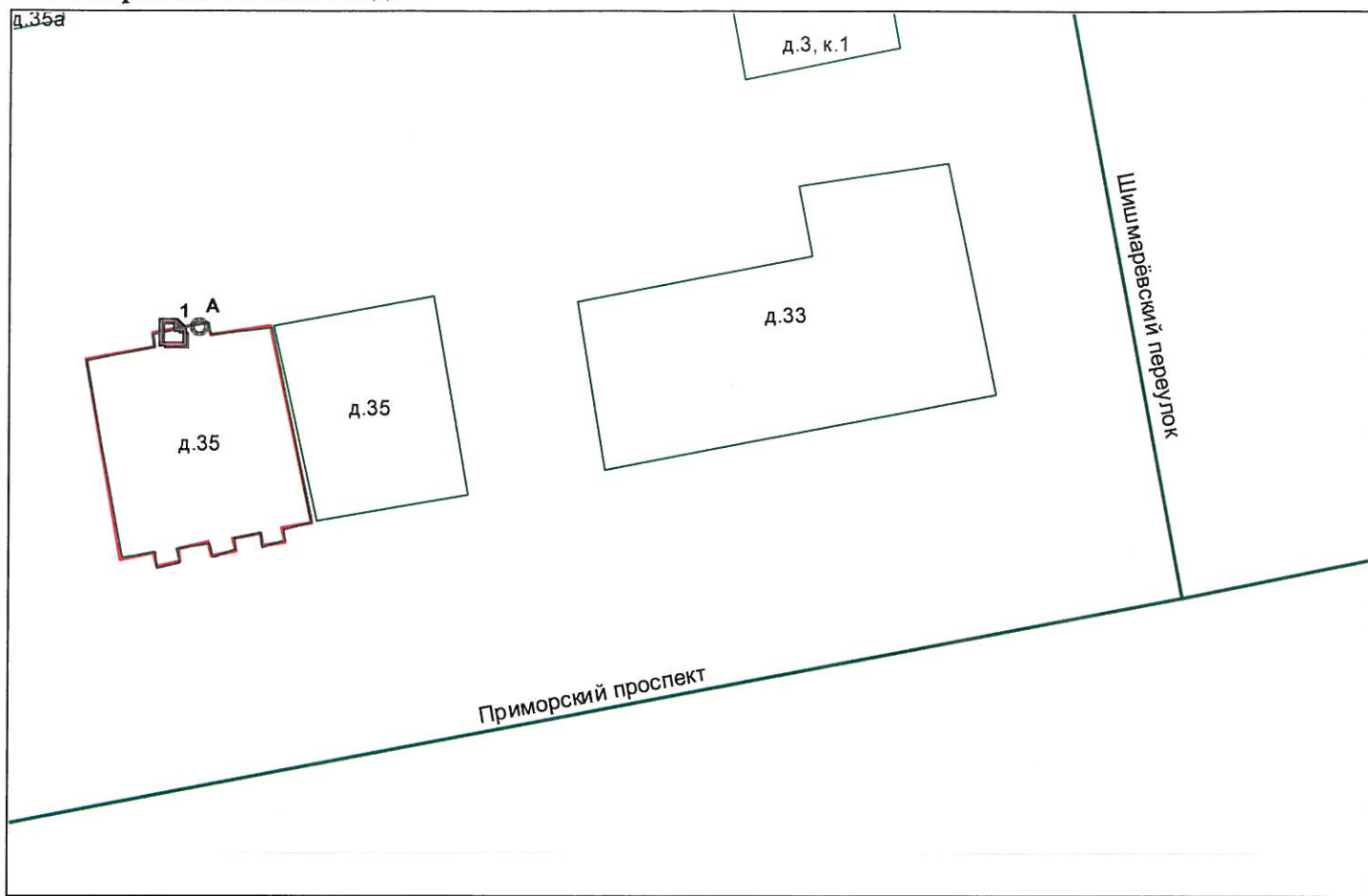
<b>169.4</b>	
169.4	3-Н
169.4	

**Примечание:** Характеристики и тип входа в объект аренды указаны по данным выписки из ЕГРН от 23.12.2022 №КУВИ-001/2022-229066461. Элементы благоустройства объекта аренды указаны по состоянию на 14.02.2023 г.

Общая площадь объекта учета по сведениям Единого государственного реестра недвижимости: 169.4 кв.м  
 В 2012 году (с учетом последующих корректировок, при наличии) в филиал ФГБУ «ФКП Росреестра» по Санкт-Петербургу сведения о помещении были переданы для включения в Государственный кадастр недвижимости (с 01.01.2017 - Единый государственный реестр недвижимости) – верно/неверно- (ненужное зачеркнуть)  
 Сведения о перепланировке и т.д.

\* не заполняется при учете первичного объекта недвижимости  
 \*\* не заполняется, если объектом аренды является здание, сооружение  
 \*\*\* не заполняется, если объект аренды соответствует объекту учета

## 2. Схема расположения входов.



— - границы строения

Дополнительные сведения о строении: \_\_\_\_\_

## 3. Ведомость координат центров входов.

№ п/п	Характерная точка	№ вх.	Координаты центра входа		Примечание
			Х, м	У, м	
1	А	1	111918.31	99624.42	

Исполнитель: Лещенко В.П.

Начальник ПИБ Северное департамента  
кадастровой деятельности:

Л.Г.Панина

Район:

Приморский

Дата: 14 февраля 2023 года





Всего пронумеровано и  
прошнуровано 2 листов  
Начальник ПИБ Северное  
департамент кадастровой  
деятельности  
**Панина Л.Г.**



**Филиал публично-правовой компании "Роскадастр" по Санкт-Петербургу**  
полное наименование органа регистрации прав

Выписка из Единого государственного реестра недвижимости об основных характеристиках и зарегистрированных правах на объект недвижимости

Сведения об основных характеристиках объекта недвижимости

На основании запроса от 20.08.2024, поступившего на рассмотрение 20.08.2024, сообщаем, что согласно записям Единого государственного реестра недвижимости:

Раздел 1 Лист 1

Помещение			
вид объекта недвижимости			
Лист № 1 раздела 1	Всего листов раздела 1: 1	Всего разделов: 3	Всего листов выписки: 3
20.08.2024г. № КУВИ-001/2024-211181492			
Кадастровый номер:	78:34:0414204:1124		
Номер кадастрового квартала:	78:34:0414204		
Дата присвоения кадастрового номера:	14.09.2012		
Ранее присвоенный государственный учетный номер:	Кадастровый номер 78:34:4142Г:0:6:3; Кадастровый номер 78:34:4142Г:2002:6:3; Кадастровый номер 78:34:4142Г:0:6:3; Кадастровый номер 78:34:4142Г:2002:6:3		
Местоположение:	Санкт-Петербург, пр-кт. Приморский, д. 35, литера. А, пом. 3-Н		
Площадь, м2:	169.4		
Назначение:	Нежилое		
Наименование:	Нежилое помещение		
Номер, тип этажа, на котором расположено помещение, машино-место	Этаж № 2		
Вид жилого помещения:	данные отсутствуют		
Кадастровая стоимость, руб:	11713755.97		
Кадастровые номера иных объектов недвижимости, в пределах которых расположен объект недвижимости:	78:34:0414204:1006		
Виды разрешенного использования:	данные отсутствуют		
Сведения об отнесении жилого помещения к определенному виду жилых помещений специализированного жилищного фонда, к жилым помещениям наемного дома социального использования или наемного дома коммерческого использования:	данные отсутствуют		
Статус записи об объекте недвижимости:	Сведения об объекте недвижимости имеют статус "актуальные, ранее учтенные"		
Особые отметки:	данные отсутствуют		
Получатель выписки:	Попова Полина Владимировна, действующий(ая) на основании документа "" САНКТ-ПЕТЕРБУРГСКОЕ ГОСУДАРСТВЕННОЕ КАЗЕННОЕ УЧРЕЖДЕНИЕ "ИМУЩЕСТВО САНКТ-ПЕТЕРБУРГА"		



ДОКУМЕНТ ПОДПИСАН  
ЭЛЕКТРОННОЙ ПОДПИСЬЮ

Сертификат: 00BV056B7401CB38D2B3576ACDC8425108

Владелец: ФЕДЕРАЛЬНАЯ СЛУЖБА ГОСУДАРСТВЕННОЙ  
РЕГИСТРАЦИИ, КАДАСТРА И КАРТОГРАФИИ  
Действителен: с 27.06.2023 по 19.09.2024

полное наименование должности

инициалы, фамилия

## Выписка из Единого государственного реестра недвижимости об основных характеристиках и зарегистрированных правах на объект недвижимости

## Сведения о зарегистрированных правах

Помещение			
вид объекта недвижимости			
Лист № 1 раздела 2	Всего листов раздела 2: 1	Всего разделов: 3	Всего листов выписки: 3
20.08.2024г. № КУВИ-001/2024-211181492			
Кадастровый номер:		78:34:0414204:1124	

1	Правообладатель (правообладатели):	1.1	Санкт-Петербург
	Сведения о возможности предоставления третьим лицам персональных данных физического лица:	1.1.1	данные отсутствуют
2	Вид, номер, дата и время государственной регистрации права:	2.1	Собственность 1546705.1 26.04.2001 00:00:00
4	Сведения об осуществлении государственной регистрации сделки, права, ограничения права без необходимого в силу закона согласия третьего лица, органа:	4.1	данные отсутствуют
5	Ограничение прав и обременение объекта недвижимости:	не зарегистрировано	
6	Заявленные в судебном порядке права требования:	данные отсутствуют	
7	Сведения о возражении в отношении зарегистрированного права:	данные отсутствуют	
8	Сведения о возможности предоставления третьим лицам персональных данных физического лица	данные отсутствуют	
9	Сведения о наличии решения об изъятии объекта недвижимости для государственных и муниципальных нужд:	данные отсутствуют	
10	Сведения о невозможности государственной регистрации без личного участия правообладателя или его законного представителя:	данные отсутствуют	
11	Правопритязания и сведения о наличии поступивших, но не рассмотренных заявлений о проведении государственной регистрации права (перехода, прекращения права), ограничения права или обременения объекта недвижимости, сделки в отношении объекта недвижимости:	отсутствуют	

полное наименование должности	 ДОКУМЕНТ ПОДПИСАН ЭЛЕКТРОННОЙ ПОДПИСЬЮ Сертификат: 00BV056B7401CB38D2B3576ACDC8425108 Владелец: ФЕДЕРАЛЬНАЯ СЛУЖБА ГОСУДАРСТВЕННОЙ РЕГИСТРАЦИИ, КАДАСТРА И КАРТОГРАФИИ Действителен: с 27.06.2023 по 19.09.2024	инициалы, фамилия
-------------------------------	---	-------------------

Выписка из Единого государственного реестра недвижимости об основных характеристиках и зарегистрированных правах на объект недвижимости

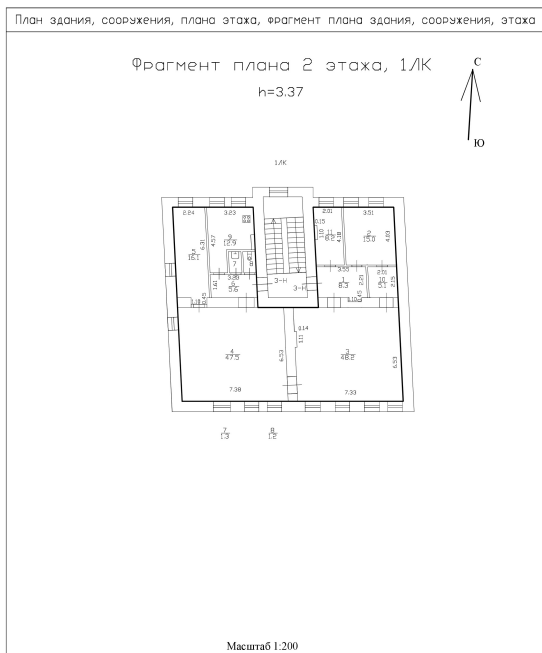
План расположения помещения, машино-места на этаже (плане этажа)

Помещение			
вид объекта недвижимости			

Лист № 1 раздела 5	Всего листов раздела 5: 1	Всего разделов: 3	Всего листов выписки: 3
--------------------	---------------------------	-------------------	-------------------------

20.08.2024г. № КУВИ-001/2024-211181492

Кадастровый номер: 78:34:0414204:1124      Номер этажа (этажей): 2



Специальные условные знаки:

	часть границы существующего помещения
	стена с окном и дверью
	лестница

Масштаб 1:200

	<p>ДОКУМЕНТ ПОДПИСАН ЭЛЕКТРОННОЙ ПОДПИСЬЮ</p>
<p>Сертификат: 00ВВ056В7401СВ38D2В3576АСDC8425108</p>	
<p>Владелец: ФЕДЕРАЛЬНАЯ СЛУЖБА ГОСУДАРСТВЕННОЙ РЕГИСТРАЦИИ, КАДАСТРА И КАРТОГРАФИИ</p>	
<p>Действителен: с 27.06.2023 по 19.09.2024</p>	

полное наименование должности		инициалы, фамилия
-------------------------------	--	-------------------





ПРАВИТЕЛЬСТВО САНКТ-ПЕТЕРБУРГА

КОМИТЕТ ПО ГОСУДАРСТВЕННОМУ  
КОНТРОЛЮ, ИСПОЛЬЗОВАНИЮ  
И ОХРАНЕ ПАМЯТНИКОВ ИСТОРИИ  
И КУЛЬТУРЫ

САНКТ-ПЕТЕРБУРГСКОЕ  
ГОСУДАРСТВЕННОЕ КАЗЕННОЕ  
УЧРЕЖДЕНИЕ  
"ЦЕНТР ИНФОРМАЦИОННОГО  
ОБЕСПЕЧЕНИЯ ОХРАНЫ ОБЪЕКТОВ  
КУЛЬТУРНОГО НАСЛЕДИЯ"  
(СПб ГКУ ЦИОООКН)

ул. Зодчего Росси, д. 1-3, Санкт-Петербург, 191011  
тел. (812) 417-2232  
<http://cioookn.kgiop.gov.spb.ru>

Заместителю директора СПб ГКУ  
«Имущество Санкт-Петербурга»

Очкивской О.С.

№01-43-20098/23-0-1 от 17.08.2023

№ 01-43-20098/23-0-0 от 17.08.2023

На № 04-07-16794/23-0-0 от 17.08.2023

На Ваше обращение сообщаем, что объект по адресу: **г. Санкт-Петербург, Приморский проспект, дом 35, литера А** не относится к числу объектов (выявленных объектов) культурного наследия.

Объект расположен в границах зон охраны и (или) защитных зон объектов культурного наследия на территории Санкт-Петербурга: единой зоне регулирования застройки и хозяйственной деятельности 1 (участок ОЗРЗ-1(34)).

Требования по сохранению исторических зданий\* и режим использования земель в границах зон охраны объектов культурного наследия на территории Санкт-Петербурга установлен Законом Санкт-Петербурга от 19.01.2009 N 820-7 (в редакции, вступившей в силу 16.04.2023) "О границах объединенных зон охраны объектов культурного наследия, расположенных на территории Санкт-Петербурга, режимах использования земель и требованиях к градостроительным регламентам в границах указанных зон".

\*Исторические здания - здания (строения, сооружения) различных исторических периодов не состоящие на государственной охране как объекты культурного наследия: в центральных районах -построенные до 1917 г.: в остальных районах - до 1957 г. и деревянные 1-2 этажные здания, построенные до 1917 г. (год постройки включительно).

В соответствии с п.1 статьи 34.1. Федерального закона от 25.06.2002 № 73-ФЗ "Защитными зонами объектов культурного наследия являются территории, которые прилегают к включенным в реестр памятникам и ансамблям (за исключением указанных в пункте 2 настоящей статьи объектов культурного наследия) и в границах которых в целях обеспечения сохранности объектов культурного наследия и композиционно-видовых связей (панорам) запрещаются строительство объектов капитального строительства и их реконструкция, связанная с изменением их параметров (высоты, количества этажей, площади), за исключением строительства и реконструкции линейных объектов".

**Начальник отдела информации об  
объектах культурного наследия и  
режимах зон охраны**

ДОКУМЕНТ ПОДПИСАН  
ЭЛЕКТРОННОЙ ПОДПИСЬЮ

Сертификат 00CDFC792B66C41EB232883D93E72D081D  
Владелец Коробкова Елена Валентиновна  
Действителен с 11.10.2022 по 04.01.2024

**Е.В. Коробкова**

Долгушина М.И.  
(812) 417-43-46



**Состояние Объекта\*:** Евростандарт Удовлетворительное Отличное Неудовлетворительное Нормальное**Вид использования Объекта: -****Пользователь: -****Перепланировка/переустройство:**

между ч.п. 2 и ч.п. 10, ч.п. 10 и ч.п. 3 Объекта дверной проем переоборудован в проем без дверного блока (фото №№ 10,11);

между ч.п. 5 и ч.п. 6 Объекта оборудован дверной проем (фото № 7);

в ч.п. 9 Объекта демонтирована плита (фото № 5).

**Иные лица, использующие Объект: -****Подключение к сетям инженерного обеспечения (при наличии):**

электроснабжения  
(указывается основание подключения (при наличии)\*\*

водоснабжения/водоотведения  
(указывается основание подключения (при наличии)\*\*

газоснабжения  
(указывается основание подключения(при наличии)\*\*

теплоснабжения  
(указывается основание подключения(при наличии)\*\*

**Применение контрольно-кассовой техники на Объекте:** применяется не применяется

**Дополнительная информация:** Доступ на Объект обеспечен представителем СПб ГКУ «Жилищное агентство Приморского района Санкт-Петербурга».

Согласно сведениям, содержащимся в базе данных Комитета имущественных отношений Санкт-Петербурга (далее – КИО) ИТС «Реестр», Выписки из ЕГРН в отношении Объекта зарегистрировано право государственной собственности Санкт-Петербурга от 26.04.2001 № 1546705.1, ограничений прав и обременений Объекта не зарегистрировано, площадь Объекта составляет 169,4 кв.м

Согласно сведениям, содержащимся в базе данных КИО ИТС «Аренда», площадь Объекта составляет 169,1 кв.м.

**Выявленные нарушения:**

несоответствие планировки Объекта документам технического и кадастрового учета; переустройство

**Приложение:** Фототаблица Копии документов технического учета

**Иное:** сведения баз данных КИО ИТС «Реестр», «Аренда», план из Выписки из ЕГРН, Выписка из ЕГРН.

Специалист 1-й категории  
(должность лица, проводившего обследование)

  
(подпись) /Баженова А.С./  
(фамилия, имя отчество)

Ведущий специалист  
(должность лица, проводившего обследование)

  
(подпись) /Гранкин В.О./  
(фамилия, имя отчество)

(должность лица, присутствующего при проведении обследования) (подпись) (фамилия, имя отчество)

Копия акта получена\*\*\*

(ФИО правообладателя (пользователя) Объекта, его уполномоченного представителя (при наличии документов, подтверждающих полномочия)

\* В соответствии с классификацией состояния объектов, указанных в постановлении Правительства Санкт Петербурга от 21.12.2005 № 1958 «О порядке определения базовых ставок и коэффициентов, применяемых при расчете арендной платы за объекты нежилого фонда, арендодателем которых является Санкт Петербурга»

\*\*Указывается на основании документов, представленных пользователем Объекта

\*\*\* Предоставляется по письменному запросу правообладателя (пользователя) Объекта, его уполномоченного представителя


## ФОТОТАБЛИЦА

Фото № 1



Описание: Вид на здание по адресу: Санкт-Петербург, Приморский проспект, дом 35, литера А

Фото № 2



Описание: Вход на Объект

Специалист 1-й категории

/Баженова А.С.

Ведущий специалист

A handwritten signature in blue ink, appearing to read "Гранкин".

/Гранкин В.О./

Фото № 3



Описание: Вид на ч.п. 8 Объекта

Фото № 4



Описание: Вид на ч.п.7 Объекта


Специалист 1-й категории

/Баженова А.С./

Ведущий специалист

/Гранкин В.О./

Фото № 5



Описание: В ч.п. 9 Объекта демонтирована плита

Фото № 6



Описание: Вид на ч.п. 5 Объекта

Специалист 1-й категории \_\_\_\_\_

/Баженова А.С./

Ведущий специалист \_\_\_\_\_


/Гранкин В.О./

Фото № 7



Описание: Между ч.п. 5 и ч.п. Объекта оборудован дверной проем

Фото № 8



Описание: Вид на ч.п. 4 Объекта


Специалист 1-й категории \_\_\_\_\_

/Баженова А.С./

Ведущий специалист \_\_\_\_\_

/Гранкин В.О./

Фото № 9



Описание: Вид на ч.п. 3 Объекта

Фото №10



Описание: Между ч.п. 10 и ч.п. 3 Объекта дверной проем переоборудован в проем без дверного блока


Специалист 1-й категории \_\_\_\_\_

/Баженова А.С./

Ведущий специалист \_\_\_\_\_

/Гранкин В.О./





Описание: Между ч.п. 2 и ч.п. 10 Объекта дверной проем переоборудован в проем без дверного блока



Описание: Вид на ч.п. 2 Объекта

Специалист 1-й категории \_\_\_\_\_ /Баженова А.С./  
Ведущий специалист \_\_\_\_\_ /Гранкин В.О./



МЧС РОССИИ

**ГЛАВНОЕ УПРАВЛЕНИЕ  
МИНИСТЕРСТВА РОССИЙСКОЙ ФЕДЕРАЦИИ  
ПО ДЕЛАМ ГРАЖДАНСКОЙ ОБОРОНЫ,  
ЧРЕЗВЫЧАЙНЫМ СИТУАЦИЯМ И ЛИКВИДАЦИИ  
ПОСЛЕДСТВИЙ СТИХИЙНЫХ БЕДСТВИЙ  
ПО Г. САНКТ-ПЕТЕРБУРГУ  
(Главное управление МЧС России  
по г. Санкт-Петербургу)**

ул. Большая Морская, д. 40, лит. А  
г. Санкт-Петербург, 190031  
тел. (812) 718-25-05, факс (812) 571-53-34

*06.02.2023 № УВБ-130-1094*

На № 04-21-25778/22-0-0 от 28.12.2022

О предоставлении учетных данных

Заместителю директора  
СПб ГКУ «Имущество  
Санкт-Петербурга»

Очкивской О.С.

ул. Новгородская, д. 20, лит. А, пом. 2-Н  
Санкт-Петербург, 191124

СПб ГКУ «Имущество СПб»  
№ 04-21-25778/22-0-0  
от 07.02.2023



Уважаемая Ольга Сергеевна!

Главное управление МЧС России по г. Санкт-Петербургу (далее – Главное управление) на Ваш запрос сообщает, что по итогам инвентаризации защитных сооружений гражданской обороны 2018 года, проведенной в соответствии с Постановлением Правительства Санкт-Петербурга от 01.08.2018 № 630, объекты недвижимости, расположенные по адресам:

Санкт-Петербург, ул. Партизана Германа, д. 5/14, лит. А, пом. 35-Н;  
Санкт-Петербург, ул. Правды, д. 22, лит. А, пом. 1-Н;  
Санкт-Петербург, Боковая аллея, д. 24, лит. А;  
Санкт-Петербург, Мытнинская наб., д. 3, лит. А, пом. 8-Н;  
Санкт-Петербург, 5-я Красноармейская ул., д. 11/13, лит. Б;  
Санкт-Петербург, Балтийская ул., д. 64, пом. 1-Н;  
Санкт-Петербург, Балтийская ул., д. 64, лит. А, части 2,3 МОП 1, 4-7 пом. 3-Н;  
Санкт-Петербург, ул. Садовая, д. 77, лит. А, пом. 3-Н, 4-Н;  
Санкт-Петербург, Старорусская ул., д. 5/3, лит. А, пом. 24-Н;  
Санкт-Петербург, Приморский пр., д. 35, лит. А, пом. 3-Н;  
Санкт-Петербург, Авангардная ул., д. 33, лит. А, пом. 3-Н, 8-Н, 9-Н, 10-Н, 11-Н, 12-Н, 13-Н;  
Санкт-Петербург, наб. Обводного канала, д. 165, лит. Б, пом. 11-Н,  
не являются защитными сооружениями гражданской обороны.

По адресам:

Санкт-Петербург, г. Сестрорецк, дор. Заречная, д. 9, лит. Б, пом. 9-Н;  
Санкт-Петербург, пер. Гривцова, д. 1/64;  
Санкт-Петербург, ул. Решетникова, д. 13, лит. А;

Санкт-Петербург, Каменноостровский пр., д. 43;  
Санкт-Петербург, Краснодонская ул., д. 11;  
Санкт-Петербург, ул. Пограничника Гарькавого, д. 27, корп. 2;  
Санкт-Петербург, ул. 9-я Советская, д. 11/13,  
числятся защитные сооружения гражданской обороны.

Заместитель начальника Главного управления  
(по гражданской обороне и защите населения)



Е.В. Цыганов

