

ПРАВИТЕЛЬСТВО САНКТ- ПЕТЕРБУРГА  
КОМИТЕТ ИМУЩЕСТВЕННЫХ ОТНОШЕНИЙ САНКТ-ПЕТЕРБУРГА

РЕШЕНИЕ

о проведении аукциона на право заключения договора аренды объекта нежилого фонда,  
находящегося в государственной собственности Санкт-Петербурга

от 28 . 08 . 2024

№ 05-25-36155/24-00

В соответствии с распоряжением Комитета имущественных отношений Санкт-Петербурга от 31.07.2019 № 127-р «О проведении аукционов на право заключения договоров аренды объектов нежилого фонда, находящихся в государственной собственности Санкт-Петербурга»:

1. Провести торги в форме аукциона на право заключения договора аренды объекта нежилого фонда (далее – Аукцион), находящегося в государственной собственности Санкт-Петербурга (далее – Объект), расположенного по адресу: Санкт-Петербург, Новоовсянниковская ул., д. 19, корп.1, литера А, часть 4-Н (ч.п.3, 5-7) помещения 4-Н, 11-Н.

Район Санкт-Петербурга: Кировский

Кадастровый номер: 78:15:0008042:85

Этаж: 2

Общая площадь Объекта: 29,9 кв.м. (с учетом коэффициента потребительских качеств – 34,3 кв.м)

Входы: 1 общий со двора

Элементы благоустройства: электроснабжение, отопление, водоснабжение, канализация

Целевое назначение: нежилое

2. АО «Фонд имущества Санкт-Петербурга» обеспечить организацию Аукциона.

3. Проведение Аукциона осуществляется в электронной форме.

4. Установить, что:

4.1. Договор аренды Объекта заключается на 10 лет.

4.2. Начальная цена составляет: 137 302,56 (сто тридцать семь тысяч триста два рубля 56 копеек) (без учета НДС).

5. Ограничения, обременения в отношении Объекта, определяемые в соответствии с заключениями уполномоченных исполнительных органов государственной власти и сведениями из Единого государственного реестра недвижимости:

Объект расположен в границах зон охраны и (или) защитных зон объектов культурного наследия на территории Санкт-Петербурга: единой зоне регулирования застройки и хозяйственной деятельности (участок ЗРЗ(15)05).

Обязанность арендатора по присоединению Объекта к электросетям.

6. Информация о наличии (отсутствии) перепланировок/переустройства Объекта, не согласованных в установленном порядке: отсутствует.

7. Информация о наличии (отсутствии) технологического присоединения энергопринимающих устройств, необходимых для электроснабжения Объекта к электрическим сетям: отсутствует.


Заместитель  
Комитета

председателя

ДОКУМЕНТ ПОДПИСАН  
ЭЛЕКТРОННОЙ ПОДПИСЬЮ

Сертификат 00E0DC417D5F44CD11BA389F6BDC4AFC82  
Владелец Похил Максим Геннадиевич  
Действителен с 23.10.2023 по 15.01.2025

М.Г.Похил



**РАСЧЕТ**

арендной платы за нежилое помещение  
к договору аренды нежилого фонда

№ \_\_\_\_\_ от \_\_\_\_\_ г. по адресу:  
г. Санкт-Петербург, Новоовсянниковская улица, д. 19, к. 1, литера А, помещение N 4-Н (ч.п. 3,5-7),  
11-Н

**1. СПРАВОЧНЫЕ ДАННЫЕ**

1.1. Наименование предприятия, арендующего данное помещение

1.2. Существующие ограничения на использование объекта

Офисное: нет Торговое: нет Промышленное: нет

1.3. Арендваемая площадь (м.кв.): 34.30

1.4. Занимаемые этажи: 2 этаж

Тех.этаж: нет;

1.5. Состояние помещения: нормальное

1.6. Вход в помещение: общий со двора

1.7. Тип здания: капитальное

1.8. Благоустройства: Водоснабжение: есть; Электроснабжение: есть;

Отопление: есть; Канализация: есть;

1.9. Коэффициент социальной значимости арендатора: 1.0

1.10. Расположение:

Зона: 3

Координата X: 110 704

Координата Y: 89 058

**2. РАСЧЕТ АРЕНДНОЙ ПЛАТЫ**

2.1. Расчетные коэффициенты

Базовая ставка	5 863.000
Арендный	0.700
Местоположения	0.649
Площади	1.034
Занимаемых этажей	0.870
Состояния помещения	1.000
Входа в помещение	0.950
Типа здания	1.000
Элементов благоустройства	
- водоснабжения	1.000
- канализации	1.000
- отопления	1.000
- электричества	1.000
Ставка арендной платы в РУБ. за м.кв. в год (без льгот):	2 276.282
Ставка арендной платы в РУБ. за м.кв. в год:	2 276.282

Индекс изменения размеров ставки арендной платы 1.758565110

Наилучшее использование: Офис

Арендная плата при наилучшем использовании:

Без льгот:

В год: 137 302.56 руб. в квартал: 34 325.64 руб. в месяц: 11 441.88 руб.

Средняя стоимость 1 кв.м. в год: 4 002.99 руб.

Общая арендуемая площадь по договору: 34.30 (помещений: 1)

Количество объектов в расчете: 1

Арендная плата при наилучшем использовании:

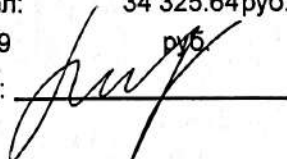
Без льгот:

В год: 137 302.56 руб. в квартал: 34 325.64 руб. в месяц: 11 441.88 руб.

С учетом коэффициента социальной значимости:

В год: 137 302.56 руб. в квартал: 34 325.64 руб. в месяц: 11 441.88 руб.

Средняя стоимость 1 кв.м. в год: 4 002.99 руб.

Дата расчета: 09.08.2024 Исполнитель: 

Полова П.В.

# СПРАВКА ДЛЯ РАСЧЕТА АРЕНДНОЙ ПЛАТЫ



## 1. Сведения об объекте.

Адрес объекта:

Район	Кировский	Улица	Новоовсянниковская улица	
Номер дома	19	Корпус	1	Литера А

Описательный адрес (угловых и сквозных строений):

Новоовсянниковская улица, дом 19, корпус 1

Тип здания:

- Капитальное  
 Капитальное деревянное

Тип объекта аренды:

- |                                       |   |
|---------------------------------------|---|
| <input type="checkbox"/> здание       | <input type="checkbox"/> часть здания                     |
| <input type="checkbox"/> сооружение   | <input type="checkbox"/> часть сооружения                 |
| <input type="checkbox"/> помещение(я) | <input checked="" type="checkbox"/> часть(и) помещения(й) |

Номер объекта учета \*:

4-Н, 11-Н

Номер помещения(й) (части(ей)), сдаваемого(ых) в аренду \*\*:

4-Н (ч.п.3, 5 — 7)

Занимаемые этажи:

- 1-й этаж  
 2-й этаж (с лифтом)  
 2-й этаж (без лифта)  
 Выше 2-го (с лифтом)  
 Выше 2-го (без лифта)  
 Подвал (с заглублением до 1.5 м включительно)  
 Подвал (с заглублением более 1.5 м)  
 Цоколь (с заглублением до 0.5 м включительно)  
 Цоколь (с заглублением более 0.5 м)

Элементы благоустройства здания:

- Электроснабжение  
 Водоснабжение  
 Отопление  
 Канализация

Элементы благоустройства объекта учета \*:

- Электроснабжение  
 Водоснабжение  
 Отопление  
 Канализация

Элементы благоустройства объекта аренды \*\*::

- |  |   |
|--|---|
| <input checked="" type="checkbox"/> Электроснабжение | <input checked="" type="checkbox"/> Водоснабжение |
| <input checked="" type="checkbox"/> Отопление        | <input checked="" type="checkbox"/> Канализация   |

Технический этаж

Входы в помещение:	Количество:	Номера по ситуационному плану:
С улицы отдельных:		
С улицы общих:		
Со двора отдельных:		
Со двора общих:	1	2
Через проходную:		

Общая площадь здания (кв. м):

(заполняется при учете ПОН)

Общая площадь объекта учета (кв. м):

Общая площадь помещения(й) (части(ей)),

сдаваемого в аренду на занимаемом этаже (кв.м):

Коэффициент потребительских качеств \*\*\*:

Общая площадь помещения(й) (части(ей)), сдаваемого(ых) в аренду на занимаемом этаже,

с учетом коэффициента потребительских качеств \*\*\*(кв. м):

Общая площадь объекта аренды (кв.м):

<b>198.2</b>	
29.9	4-Н (ч.п.3, 5 — 7)
1.146	
34.3	
34.3	

**Примечание:**

Общая площадь объекта учета по сведениям Единого государственного реестра недвижимости: 198.2 кв.м

В 2012 году (с учетом последующих корректировок, при наличии) в филиал ФГБУ «ФКП Росреестра» по Санкт Петербургу сведения о помещении были переданы для включения в Государственный кадастр недвижимости (с 01.01.2017 - Единый государственный реестр недвижимости) – верно/неверно (ненужное зачеркнуть)

Сведения о перепланировке и т.д.

Характеристики и тип входа в объект аренды указаны согласно Выписке из ЕГРН от 25.09.2023 №

КУВИ-001/2023-217951322. Элементы благоустройства объекта аренды указаны по состоянию на 01.04.2024

\* не заполняется при учете первичного объекта недвижимости

\*\* не заполняется, если объектом аренды является здание, сооружение

\*\*\* не заполняется, если объект аренды соответствует объекту учета

## 2. Схема расположения входов.



— - границы строения

Дополнительные сведения о строении: \_\_\_\_\_

## 3. Ведомость координат центров входов.

№ п/п	Характерная точка	№ вх.	Координаты центра входа		Примечание
			Х, м	У, м	
1	А	2	110704.21	89058.23	

Исполнитель: Мархель Д.Р.

Начальник ПИБ Южное департамента  
кадастровой деятельности:

Дата: 02 апреля 2024 года

*М.Д. Ботева*


Заместитель начальника ПИБ  
Южного департамента  
кадастровой деятельности

М.Д. Ботева

Район:

Кировский

Н.М. Соловьева



**Филиал публично-правовой компании "Роскадастр" по Санкт-Петербургу**  
полное наименование органа регистрации прав

Выписка из Единого государственного реестра недвижимости об основных характеристиках и зарегистрированных правах на объект недвижимости

Сведения об основных характеристиках объекта недвижимости

На основании запроса от 08.08.2024, поступившего на рассмотрение 08.08.2024, сообщаем, что согласно записям Единого государственного реестра недвижимости:

Раздел 1 Лист 1

Помещение			
вид объекта недвижимости			
Лист № 1 раздела 1	Всего листов раздела 1: 1	Всего разделов: 3	Всего листов выписки: 9
08.08.2024г. № КУВИ-001/2024-202173412			
Кадастровый номер:		78:15:0008042:85	

Номер кадастрового квартала:	78:15:0008042
Дата присвоения кадастрового номера:	14.09.2012
Ранее присвоенный государственный учетный номер:	Кадастровый номер 78:8042:0:5:10
Местоположение:	г. Санкт-Петербург, Новоовсянниковская улица, дом 19, корпус 1, литера А, помещение 4-Н,11-Н
Площадь, м2:	198.2
Назначение:	Нежилое
Наименование:	Нежилое помещение
Номер, тип этажа, на котором расположено помещение, машино-место	Этаж № 2
Вид жилого помещения:	данные отсутствуют
Кадастровая стоимость, руб:	10238783.85
Кадастровые номера иных объектов недвижимости, в пределах которых расположен объект недвижимости:	78:15:0008042:8
Виды разрешенного использования:	данные отсутствуют
Сведения об отнесении жилого помещения к определенному виду жилых помещений специализированного жилищного фонда, к жилым помещениям наемного дома социального использования или наемного дома коммерческого использования:	данные отсутствуют
Статус записи об объекте недвижимости:	Сведения об объекте недвижимости имеют статус "актуальные, ранее учтенные"
Особые отметки:	данные отсутствуют
Получатель выписки:	Попова Полина Владимировна, действующий(ая) на основании документа "" САНКТ-ПЕТЕРБУРГСКОЕ ГОСУДАРСТВЕННОЕ КАЗЕННОЕ УЧРЕЖДЕНИЕ "ИМУЩЕСТВО САНКТ-ПЕТЕРБУРГА"

	ДОКУМЕНТ ПОДПИСАН ЭЛЕКТРОННОЙ ПОДПИСЬЮ	
полное наименование должности	Сертификат: 00ВВ056В7401СВ38D2В3576АСDC8425108 Владелец: ФЕДЕРАЛЬНАЯ СЛУЖБА ГОСУДАРСТВЕННОЙ РЕГИСТРАЦИИ, КАДАСТРА И КАРТОГРАФИИ Действителен: с 27.06.2023 по 19.09.2024	инициалы, фамилия



Выписка из Единого государственного реестра недвижимости об основных характеристиках и зарегистрированных правах на объект недвижимости  
Сведения о зарегистрированных правах

Помещение			
вид объекта недвижимости			
Лист № 1 раздела 2	Всего листов раздела 2: 2	Всего разделов: 3	Всего листов выписки: 9
08.08.2024г. № КУВИ-001/2024-202173412			
Кадастровый номер:		78:15:0008042:85	

1	Правообладатель (правообладатели):	1.1	Санкт-Петербург
	Сведения о возможности предоставления третьим лицам персональных данных физического лица:	1.1.1	данные отсутствуют
2	Вид, номер, дата и время государственной регистрации права:	2.1	Собственность 78-01-297/2003-357.2 15.12.2003 00:00:00
4	Сведения об осуществлении государственной регистрации сделки, права, ограничения права без необходимого в силу закона согласия третьего лица, органа:	4.1	данные отсутствуют
5	Ограничение прав и обременение объекта недвижимости:		
	5.1 вид:	Аренда	
	дата государственной регистрации:	10.02.2023 11:10:36	
	номер государственной регистрации:	78:15:0008042:85-78/011/2023-9	
	срок, на который установлены ограничение прав и обременение объекта недвижимости:	Срок действия с 06.02.2023 по 05.02.2033	
	лицо, в пользу которого установлены ограничение прав и обременение объекта недвижимости:	Общество с ограниченной ответственностью " Агентство коммерческой безопасности "ПИК-Прогресс", ИНН: 7814790569, ОГРН: 1217800071477	
	сведения о возможности предоставления третьим лицам персональных данных физического лица	данные отсутствуют	
	основание государственной регистрации:	Договор аренды, № 05-А056979, выдан 06.02.2023, дата государственной регистрации: 10.02.2023, номер государственной регистрации: 78:15:0008042:85-78/011/2023-10	
	сведения об осуществлении государственной регистрации сделки, права, ограничения права без необходимого в силу закона согласия третьего лица, органа:	данные отсутствуют	
	сведения об управляющем залогом и о договоре управления залогом, если такой договор заключен для управления ипотекой:	данные отсутствуют	



ДОКУМЕНТ ПОДПИСАН  
ЭЛЕКТРОННОЙ ПОДПИСЬЮ

Сертификат: 00ВВ056В7401СВ38Д2В3576АСДС8425108

Владелец: ФЕДЕРАЛЬНАЯ СЛУЖБА ГОСУДАРСТВЕННОЙ

РЕГИСТРАЦИИ, КАДАСТРА И КАРТОГРАФИИ

Действителен: с 27.06.2023 по 19.09.2024

полное наименование должности

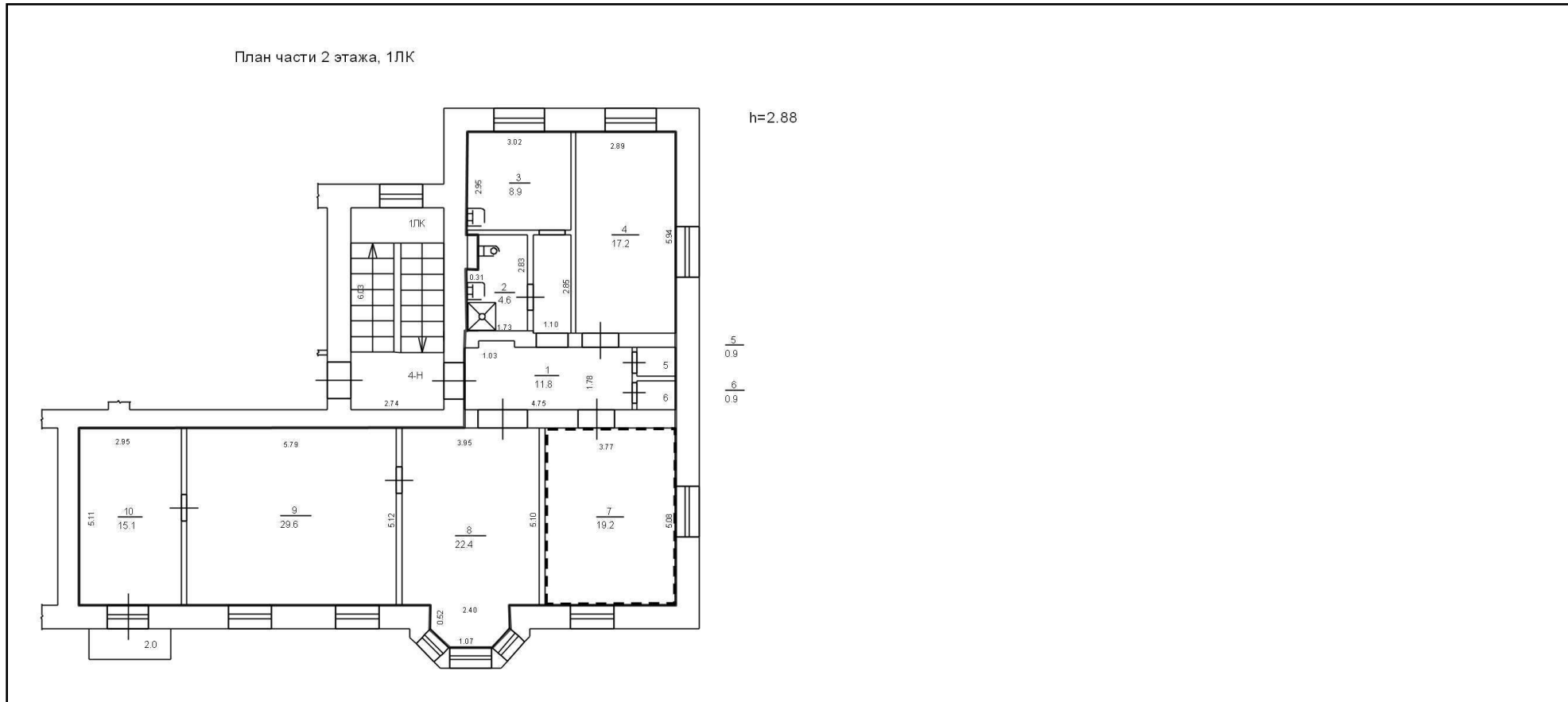
инициалы, фамилия

Помещение		
вид объекта недвижимости		
Лист № 2 раздела 2	Всего листов раздела 2: 2	Всего разделов: 3
08.08.2024г. № КУВИ-001/2024-202173412		
Кадастровый номер:	78:15:0008042:85	
	сведения о депозитари, который осуществляет хранение бездвиженной документарной закладной или электронной закладной:	
	ведения о внесении изменений или дополнений в регистрационную запись об ипотеке:	
6	Заявленные в судебном порядке права требования:	данные отсутствуют
7	Сведения о возражении в отношении зарегистрированного права:	данные отсутствуют
8	Сведения о возможности предоставления третьим лицам персональных данных физического лица	данные отсутствуют
9	Сведения о наличии решения об изъятии объекта недвижимости для государственных и муниципальных нужд:	данные отсутствуют
10	Сведения о невозможности государственной регистрации без личного участия правообладателя или его законного представителя:	данные отсутствуют
11	Правопритязания и сведения о наличии поступивших, но не рассмотренных заявлений о проведении государственной регистрации права (перехода, прекращения права), ограничения права или обременения объекта недвижимости, сделки в отношении объекта недвижимости:	отсутствуют

полное наименование должности	 <p>ДОКУМЕНТ ПОДПИСАН ЭЛЕКТРОННОЙ ПОДПИСЬЮ</p> <p>Сертификат: 00ВВ056В7401СВ38D2В3576АСDС8425108</p> <p>Владелец: ФЕДЕРАЛЬНАЯ СЛУЖБА ГОСУДАРСТВЕННОЙ РЕГИСТРАЦИИ, КАДАСТРА И КАРТОГРАФИИ</p> <p>Действителен: с 27.06.2023 по 19.09.2024</p>	инициалы, фамилия

Выписка из Единого государственного реестра недвижимости об основных характеристиках и зарегистрированных правах на объект недвижимости  
 План расположения помещения, машино-места на этаже (плане этажа)

Помещение			
вид объекта недвижимости			
Лист № 1 раздела 5	Всего листов раздела 5: 6	Всего разделов: 3	Всего листов выписки: 9
08.08.2024г. № КУВИ-001/2024-202173412			
Кадастровый номер: 78:15:0008042:85		Номер этажа (этажей): 2	



Масштаб 1

полное наименование должности	 ДОКУМЕНТ ПОДПИСАН ЭЛЕКТРОННОЙ ПОДПИСЬЮ	инициалы, фамилия
	Сертификат: 00ВВ056В7401СВ38D2В3576АСDС8425108 Владелец: ФЕДЕРАЛЬНАЯ СЛУЖБА ГОСУДАРСТВЕННОЙ РЕГИСТРАЦИИ, КАДАСТРА И КАРТОГРАФИИ Действителен: с 27.06.2023 по 19.09.2024	



## Помещение

вид объекта недвижимости

Лист № 2 раздела 5

Всего листов раздела 5: 6

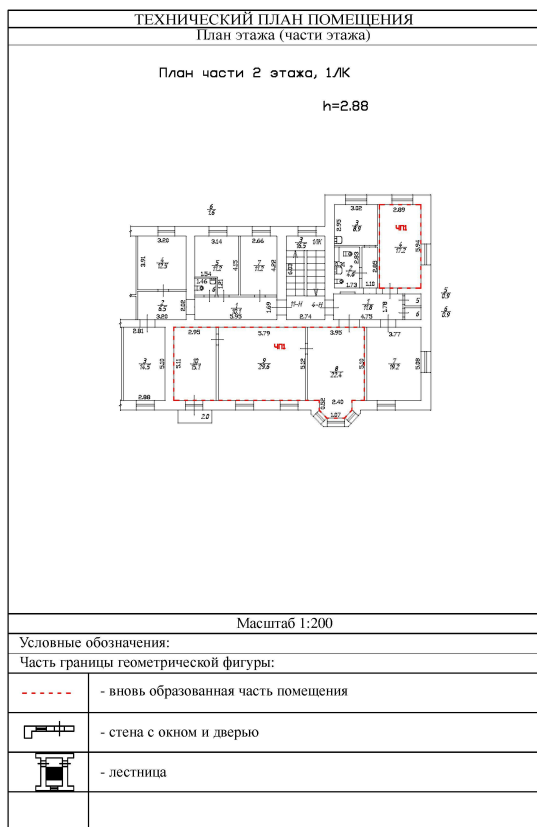
Всего разделов: 3

Всего листов выписки: 9

08.08.2024г. № КУВИ-001/2024-202173412

Кадастровый номер: 78:15:0008042:85

Номер этажа (этажей): 2



Масштаб 1



ДОКУМЕНТ ПОДПИСАН  
ЭЛЕКТРОННОЙ ПОДПИСЬЮ

Сертификат: 00ВВ056В7401СВ38D2В3576АСDC8425108

Владелец: ФЕДЕРАЛЬНАЯ СЛУЖБА ГОСУДАРСТВЕННОЙ

РЕГИСТРАЦИИ, КАДАСТРА И КАРТОГРАФИИ

Действителен: с 27.06.2023 по 19.09.2024

полное наименование должности

инициалы, фамилия

Помещение

вид объекта недвижимости

Лист № 3 раздела 5

Всего листов раздела 5: 6

Всего разделов: 3

Всего листов выписки: 9

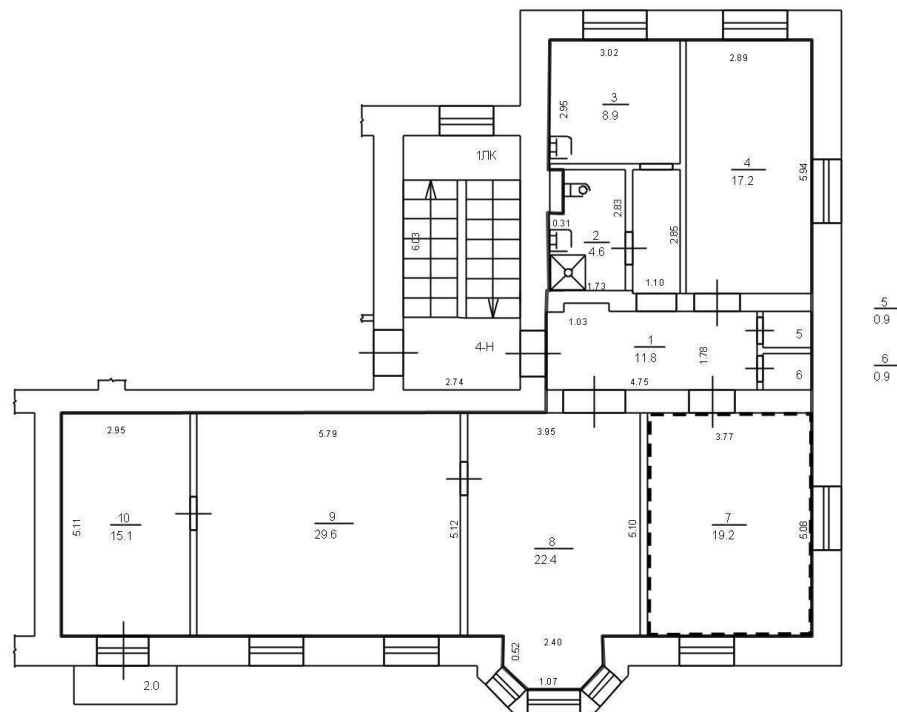
08.08.2024г. № КУВИ-001/2024-202173412

Кадастровый номер: 78:15:0008042:85

Номер этажа (этажей): 2

План части 2 этажа, 1ЛК

h=2.88



Масштаб 1



ДОКУМЕНТ ПОДПИСАН  
ЭЛЕКТРОННОЙ ПОДПИСЬЮ

Сертификат: 00ВВ056В7401СВ38D2В3576АСDС8425108

Владелец: ФЕДЕРАЛЬНАЯ СЛУЖБА ГОСУДАРСТВЕННОЙ

РЕГИСТРАЦИИ, КАДАСТРА И КАРТОГРАФИИ

Действителен: с 27.06.2023 по 19.09.2024

ПОЛНОЕ НАИМЕНОВАНИЕ ДОЛЖНОСТИ

инициалы, фамилия

## Помещение

вид объекта недвижимости

Лист № 4 раздела 5

Всего листов раздела 5: 6

Всего разделов: 3

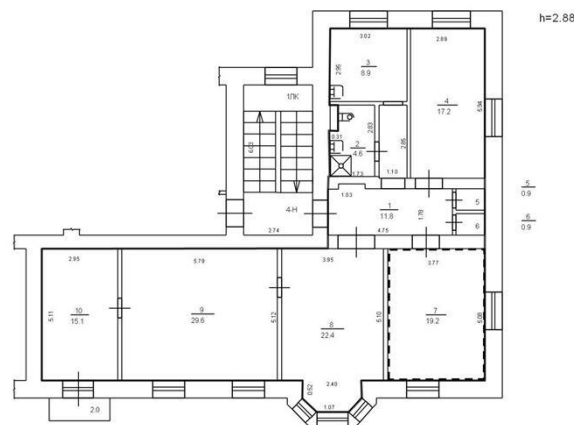
Всего листов выписки: 9

08.08.2024г. № КУВИ-001/2024-202173412

Кадастровый номер: 78:15:0008042:85

Номер этажа (этажей): 2

План части 2 этажа, 1ЛК



Масштаб 1



ДОКУМЕНТ ПОДПИСАН  
ЭЛЕКТРОННОЙ ПОДПИСЬЮ

Сертификат: 00ВВ056В7401СВ38Д2В3576АСДС8425108

Владелец: ФЕДЕРАЛЬНАЯ СЛУЖБА ГОСУДАРСТВЕННОЙ

РЕГИСТРАЦИИ, КАДАСТРА И КАРТОГРАФИИ

Действителен: с 27.06.2023 по 19.09.2024

ПОЛНОЕ НАИМЕНОВАНИЕ ДОЛЖНОСТИ

инициалы, фамилия

Помещение

вид объекта недвижимости

Лист № 5 раздела 5

Всего листов раздела 5: 6

Всего разделов: 3

Всего листов выписки: 9

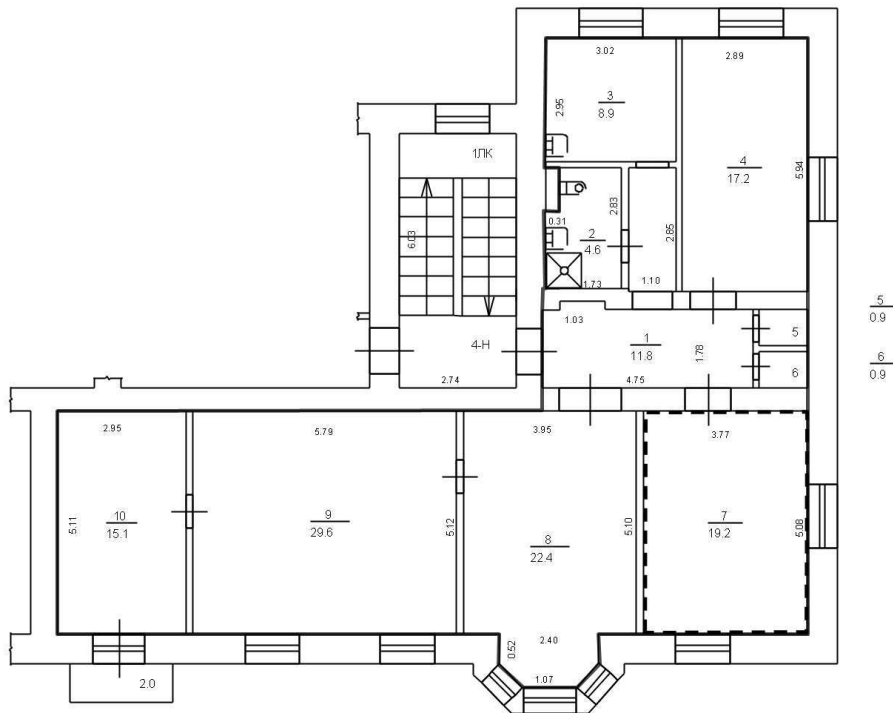
08.08.2024г. № КУВИ-001/2024-202173412

Кадастровый номер: 78:15:0008042:85

Номер этажа (этажей): 2

План части 2 этажа, 1ЛК

h=2.88



5  
0.9  
6  
0.9

Масштаб 1



ДОКУМЕНТ ПОДПИСАН  
ЭЛЕКТРОННОЙ ПОДПИСЬЮ

Сертификат: 00ВВ056В7401СВ38D2В3576АСDС8425108

Владелец: ФЕДЕРАЛЬНАЯ СЛУЖБА ГОСУДАРСТВЕННОЙ  
РЕГИСТРАЦИИ, КАДАСТРА И КАРТОГРАФИИ  
Действителен: с 27.06.2023 по 19.09.2024

ПОЛНОЕ НАИМЕНОВАНИЕ ДОЛЖНОСТИ

инициалы, фамилия

## Помещение

вид объекта недвижимости

Лист № 6 раздела 5

Всего листов раздела 5: 6

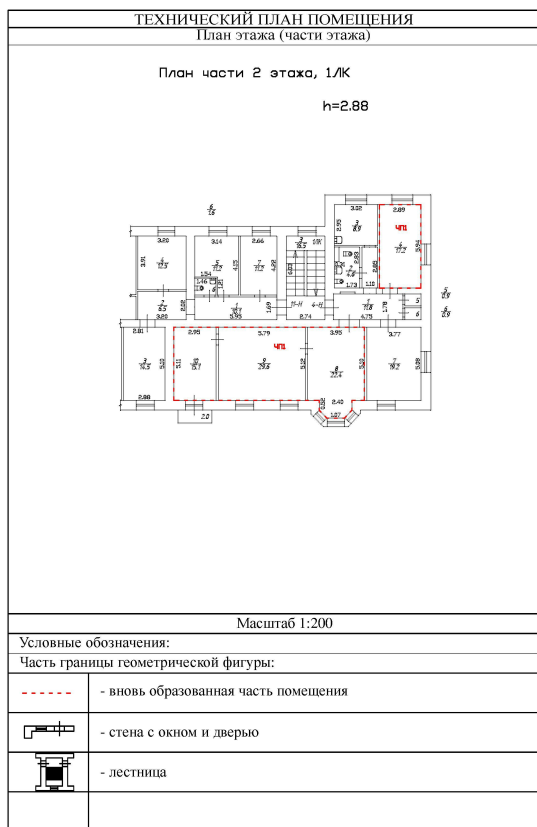
Всего разделов: 3

Всего листов выписки: 9

08.08.2024г. № КУВИ-001/2024-202173412

Кадастровый номер: 78:15:0008042:85

Номер этажа (этажей): 2



Масштаб 1



ДОКУМЕНТ ПОДПИСАН  
ЭЛЕКТРОННОЙ ПОДПИСЬЮ

Сертификат: 00ВВ056В7401СВ38Д2В3576АСДС8425108

Владелец: ФЕДЕРАЛЬНАЯ СЛУЖБА ГОСУДАРСТВЕННОЙ

РЕГИСТРАЦИИ, КАДАСТРА И КАРТОГРАФИИ

Действителен: с 27.06.2023 по 19.09.2024

полное наименование должности

инициалы, фамилия



ПРАВИТЕЛЬСТВО САНКТ-ПЕТЕРБУРГА

КОМИТЕТ ПО ГОСУДАРСТВЕННОМУ  
КОНТРОЛЮ, ИСПОЛЬЗОВАНИЮ  
И ОХРАНЕ ПАМЯТНИКОВ ИСТОРИИ  
И КУЛЬТУРЫ

САНКТ-ПЕТЕРБУРГСКОЕ  
ГОСУДАРСТВЕННОЕ КАЗЕННОЕ  
УЧРЕЖДЕНИЕ  
"ЦЕНТР ИНФОРМАЦИОННОГО  
ОБЕСПЕЧЕНИЯ ОХРАНЫ ОБЪЕКТОВ  
КУЛЬТУРНОГО НАСЛЕДИЯ"  
(СПб ГКУ ЦИОООН)

ул. Зодчего Росси, д. 1-3, Санкт-Петербург, 191011  
тел. (812) 417-2232  
<http://cioookn.kgiop.gov.spb.ru>

Заместителю директора  
СПб ГКУ "Имущество Санкт-Петербурга"

Очкивской О.С.

№01-43-27327/23-0-1 от 15.11.2023

№ 01-43-27327/23-0-0 от 14.11.2023

На № 04-07-23352/23-0-0 от 14.11.2023

На Ваше обращение сообщаем, что объект по адресу: **г. Санкт-Петербург, Новоовсянниковская улица, дом 19, корпус 1, литера А** не относится к числу объектов (выявленных объектов) культурного наследия.

Объект расположен в границах зон охраны и (или) защитных зон объектов культурного наследия на территории Санкт-Петербурга: единой зоне регулирования застройки и хозяйственной деятельности (участок ЗРЗ(15)05).

Требования по сохранению исторических зданий\* и режим использования земель в границах зон охраны объектов культурного наследия на территории Санкт-Петербурга установлен Законом Санкт-Петербурга от 19.01.2009 N 820-7 (в редакции, вступившей в силу 16.04.2023) "О границах объединенных зон охраны объектов культурного наследия, расположенных на территории Санкт-Петербурга, режимах использования земель и требованиях к градостроительным регламентам в границах указанных зон".

\*Исторические здания - здания (строения, сооружения) различных исторических периодов не состоящие на государственной охране как объекты культурного наследия: в центральных районах -построенные до 1917 г.: в остальных районах - до 1957 г. и деревянные 1-2 этажные здания, построенные до 1917 г. (год постройки включительно).

В соответствии с п.1 статьи 34.1. Федерального закона от 25.06.2002 № 73-ФЗ "Защитными зонами объектов культурного наследия являются территории, которые прилегают к включенным в реестр памятникам и ансамблям (за исключением указанных в пункте 2 настоящей статьи объектов культурного наследия) и в границах которых в целях обеспечения сохранности объектов культурного наследия и композиционно-видовых связей (панорам) запрещаются строительство объектов капитального строительства и их реконструкция, связанная с изменением их параметров (высоты, количества этажей, площади), за исключением строительства и реконструкции линейных объектов".

Начальник отдела информации об  
объектах культурного наследия и  
режимах зон охраны

ДОКУМЕНТ ПОДПИСАН  
ЭЛЕКТРОННОЙ ПОДПИСЬЮ

Сертификат 00CDFC792B66C41EB232883D93E72D081D  
Владелец Коробкова Елена Валентиновна  
Действителен с 11.10.2022 по 04.01.2024

Е.В. Коробкова

Петрова А.А.  
(812) 417-43-46





ПРАВИТЕЛЬСТВО САНКТ-ПЕТЕРБУРГА  
КОМИТЕТ ПО КОНТРОЛЮ ЗА ИМУЩЕСТВОМ  
САНКТ-ПЕТЕРБУРГА

АКТ  
обследования объекта нежилого фонда

Санкт-Петербург

19 июля 2024 года

Обследование начато в «10» час. «50» мин.  
Обследование окончено в «11» час. «00» мин.

На основании задания Комитета по контролю за имуществом Санкт-Петербурга от 18 июля 2024 года № 5720 сотрудниками Комитета по контролю за имуществом Санкт-Петербурга:

главным специалистом отдела контроля имущества Управления контроля использования имущества южных районов Санкт-Петербурга Марковым Д.С.;

специалистом 1-й категории отдела контроля имущества Управления контроля использования имущества южных районов Санкт-Петербурга Загалаевым А.С.

в присутствии:

проведено обследование частей помещений, расположенных по адресу: Санкт-Петербург, Новоовсянниковская улица, дом 19, корпус 1, литера А, помещение 4-Н, 11-Н (4-Н (ч.п. 3, 5-7)) (далее – Объект).

**Кадастровый номер Объекта:** 78:15:0008042:85 (помещение 4-Н, 11-Н).

**Реестровый номер Объекта (при наличии):** 0006К1101Н0002 (помещение 4-Н, 11-Н).

**Технические характеристики Объекта согласно информационным ресурсам и технической документации (при наличии):** площадь: 29,9 кв.м. Этаж: второй. Вход: общий со двора. Элементы благоустройства: водоснабжение/водоотведение, теплоснабжение.

**Статус объекта культурного наследия:** сведения отсутствуют.

**Основание пользования (при наличии):** право государственной собственности Санкт-Петербурга (рег. № 78-01-297/2003-357.2 от 15.12.2003), обязательственные права: сведения отсутствуют.

**В ходе обследования проводилось:** осмотр, фотофиксация (Canon IXUS 180(№ 3400443)).

**Обследование проводилось с использованием документов технического и кадастрового учета:** плана части второго этажа, содержащегося в выписке из Единого государственного реестра недвижимости об основных характеристиках и зарегистрированных правах на объект недвижимости от 08.04.2024.

**В результате проведения обследования установлено:**

**Доступ:**

Обеспечен

Не обеспечен

**Объект:**

Используется

Не используется

**Состояние Объекта\*:**

Евростандарт

Удовлетворительное

Отличное

Неудовлетворительное

Нормальное

		В	Д		
--	--	---	---	--	--

**Вид использования Объекта:** не используется.

**Пользователь:** отсутствует.

**Перепланировка/переустройство:** не выявлены.

**Иные лица, использующие Объект:** отсутствуют.

**Подключение к сетям инженерного обеспечения (при наличии):**

электроснабжения

\_\_\_\_\_ (указывается основание подключения (при наличии)\*\*

водоснабжения/водоотведения

\_\_\_\_\_ (указывается основание подключения (при наличии)\*\*

газоснабжения

\_\_\_\_\_ (указывается основание подключения(при наличии)\*\*

теплоснабжения

\_\_\_\_\_ (указывается основание подключения(при наличии)\*\*

**Применение контрольно-кассовой техники на Объекте:**

применяется

не применяется

**Дополнительная информация:** доступ на Объект обеспечен представителем Санкт-Петербургского государственного казенного учреждения «Жилищное агентство Кировского района Санкт-Петербурга». Часть Объекта (ч.п. 7 пом. 4-Н) захламлена крупногабаритным мусором (фото 6, 7).

**Выявленные нарушения:** отсутствуют.

**Приложение:**

Фототаблица

Копии документов технического учета


Иное:

\_\_\_\_\_  
Главный специалист

\_\_\_\_\_ (должность лица, проводившего обследование)


\_\_\_\_\_  
Специалист 1-й категории

\_\_\_\_\_ (должность лица, проводившего обследование)

  
\_\_\_\_\_ (подпись)

\_\_\_\_\_  
/ Марков Д.С. /

\_\_\_\_\_ (фамилия, имя, отчество)

  
\_\_\_\_\_ (подпись)

\_\_\_\_\_  
/ Загалаев А.С. /

\_\_\_\_\_ (фамилия, имя, отчество)


Копия акта получена \*\*\*

\_\_\_\_\_ (ФИО правообладателя (пользователя) Объекта, его уполномоченного представителя (при наличии документов, подтверждающих полномочия))

\*В соответствии с классификацией состояния объектов, указанных в постановлении Правительства Санкт-Петербурга от 21.12.2005 № 1958 «О порядке определения базовых ставок и коэффициентов, применяемых при расчете арендной платы за объекты нежилого фонда, арендодателем которых является Санкт-Петербург»

\*\*Указывается на основании документов, представленных пользователем Объекта


\*\*\*Предоставляется по письменному запросу правообладателя (пользователя) Объекта, его уполномоченного представителя





Приложение к акту обследования от 19 июля 2024 года  
в соответствии с заданием № 5720 от 18 июля 2024 года  
Адрес: Санкт-Петербург, Новоовсянниковская улица, дом  
19, корпус 1, литера А, помещение 4-Н, 11-Н  
(4-Н (ч.п. 3, 5-7))

### ФОТОТАБЛИЦА



Ответственные за проведение обследования:


/ Марков Д.С. /

/ Загалаев А.С. /



Приложение к акту обследования от 19 июля 2024 года  
в соответствии с заданием № 5720 от 18 июля 2024 года  
Адрес: Санкт-Петербург, Новоовсянниковская улица, дом  
19, корпус 1, литера А, помещение 4-Н, 11-Н  
(4-Н (ч.п. 3, 5-7))



Ответственные за проведение обследования:




/ Марков Д.С. /

/ Загалаев А.С. /





Фото 5



Описание: Вид внутри Объекта

Фото 6



Описание: Вид внутри Объекта

Ответственные за проведение обследования:


/ Марков Д.С. /

/ Загалаев А.С. /



Фото 7



Описание: Вид внутри Объекта

Фото 8



Описание: Вид внутри Объекта

Ответственные за проведение обследования:


/ Марков Д.С. /

/ Загалаев А.С. /







ПРАВИТЕЛЬСТВО САНКТ-ПЕТЕРБУРГА  
КОМИТЕТ ПО КОНТРОЛЮ ЗА ИМУЩЕСТВОМ  
САНКТ-ПЕТЕРБУРГА

АКТ  
обследования объекта нежилого фонда

Санкт-Петербург

19 июля 2024 года

Обследование начато в «10» час. «50» мин.  
Обследование окончено в «11» час. «00» мин.

На основании задания Комитета по контролю за имуществом Санкт-Петербурга от 18 июля 2024 года № 5720 сотрудниками Комитета по контролю за имуществом Санкт-Петербурга:

главным специалистом отдела контроля имущества Управления контроля использования имущества южных районов Санкт-Петербурга Марковым Д.С.;

специалистом 1-й категории отдела контроля имущества Управления контроля использования имущества южных районов Санкт-Петербурга Загалаевым А.С.

в присутствии:

проведено обследование частей помещений, расположенных по адресу: Санкт-Петербург, Новоовсянниковская улица, дом 19, корпус 1, литера А, помещение 4-Н, 11-Н (4-Н (ч.п. 3, 5-7)) (далее – Объект).

**Кадастровый номер Объекта:** 78:15:0008042:85 (помещение 4-Н, 11-Н).

**Реестровый номер Объекта (при наличии):** 0006К1101Н0002 (помещение 4-Н, 11-Н).

**Технические характеристики Объекта согласно информационным ресурсам и технической документации (при наличии):** площадь: 29,9 кв.м. Этаж: второй. Вход: общий со двора. Элементы благоустройства: водоснабжение/водоотведение, теплоснабжение.

**Статус объекта культурного наследия:** сведения отсутствуют.

**Основание пользования (при наличии):** право государственной собственности Санкт-Петербурга (рег. № 78-01-297/2003-357.2 от 15.12.2003), обязательственные права: сведения отсутствуют.

**В ходе обследования проводилось:** осмотр, фотофиксация (Canon IXUS 180(№ 3400443)).

**Обследование проводилось с использованием документов технического и кадастрового учета:** плана части второго этажа, содержащегося в выписке из Единого государственного реестра недвижимости об основных характеристиках и зарегистрированных правах на объект недвижимости от 08.04.2024.

**В результате проведения обследования установлено:**

**Доступ:**

Обеспечен

Не обеспечен

**Объект:**

Используется

Не используется

**Состояние Объекта\*:**

Евростандарт

Удовлетворительное

Отличное

Неудовлетворительное

Нормальное

		В	Д		
--	--	---	---	--	--

**Вид использования Объекта:** не используется.

**Пользователь:** отсутствует.

**Перепланировка/переустройство:** не выявлены.

**Иные лица, использующие Объект:** отсутствуют.

**Подключение к сетям инженерного обеспечения (при наличии):**

электроснабжения

\_\_\_\_\_ (указывается основание подключения (при наличии))\*\*

водоснабжения/водоотведения

\_\_\_\_\_ (указывается основание подключения (при наличии))\*\*

газоснабжения

\_\_\_\_\_ (указывается основание подключения(при наличии))\*\*

теплоснабжения

\_\_\_\_\_ (указывается основание подключения(при наличии))\*\*

**Применение контрольно-кассовой техники на Объекте:**

применяется

не применяется

**Дополнительная информация:** доступ на Объект обеспечен представителем Санкт-Петербургского государственного казенного учреждения «Жилищное агентство Кировского района Санкт-Петербурга». Часть Объекта (ч.п. 7 пом. 4-Н) захламлена крупногабаритным мусором (фото 6, 7).

**Выявленные нарушения:** отсутствуют.

**Приложение:**

Фототаблица

Копии документов технического учета

Иное:

\_\_\_\_\_  
Главный специалист

\_\_\_\_\_ (должность лица, проводившего обследование)

\_\_\_\_\_ (подпись)

\_\_\_\_\_  
/ Марков Д.С. /

\_\_\_\_\_ (фамилия, имя, отчество)

\_\_\_\_\_  
Специалист 1-й категории

\_\_\_\_\_ (должность лица, проводившего обследование)

\_\_\_\_\_ (подпись)

\_\_\_\_\_  
/ Загалаев А.С. /

\_\_\_\_\_ (фамилия, имя, отчество)

Копия акта получена \*\*\*

\_\_\_\_\_ (ФИО правообладателя (пользователя) Объекта, его уполномоченного представителя (при наличии документов, подтверждающих полномочия))



### ФОТОТАБЛИЦА



Ответственные за проведение обследования:

\_\_\_\_\_ / Марков Д.С. /

\_\_\_\_\_ / Загалаев А.С. /

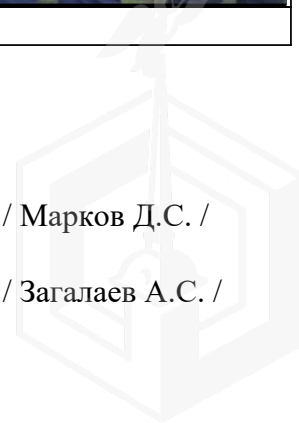
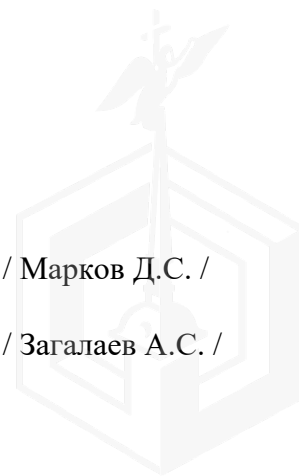


Фото 3	
Описание:	Вход на Объект

Фото 4	
Описание:	Вид внутри Объекта

Ответственные за проведение обследования: \_\_\_\_\_ / Марков Д.С. /

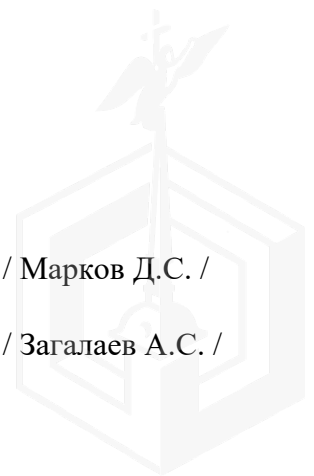
\_\_\_\_\_ / Загалаев А.С. /





Ответственные за проведение обследования: \_\_\_\_\_ / Марков Д.С. /

\_\_\_\_\_ / Загалаев А.С. /



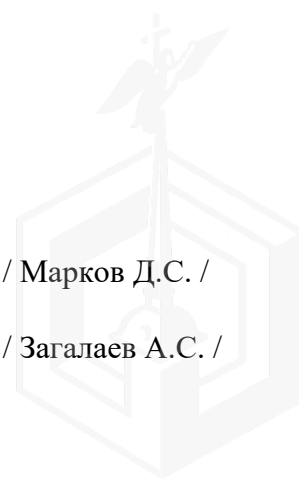




Ответственные за проведение обследования:

\_\_\_\_\_ / Марков Д.С. /

\_\_\_\_\_ / Загалаев А.С. /







МЧС РОССИИ

**ГЛАВНОЕ УПРАВЛЕНИЕ  
МИНИСТЕРСТВА РОССИЙСКОЙ ФЕДЕРАЦИИ  
ПО ДЕЛАМ ГРАЖДАНСКОЙ ОБОРОНЫ,  
ЧРЕЗВЫЧАЙНЫМ СИТУАЦИЯМ И ЛИКВИДАЦИИ  
ПОСЛЕДСТВИЙ СТИХИЙНЫХ БЕДСТВИЙ  
ПО Г. САНКТ-ПЕТЕРБУРГУ  
(Главное управление МЧС России  
по г. Санкт-Петербургу)**

ул. Большая Морская, д. 40, лит. А  
г. Санкт-Петербург, 190031  
тел. (812) 718-25-05, факс (812) 571-53-34

13.10.2023 № УП-130-2490

На № 04-21-19554/23-0-0 от 25.09.2023

Заместителю директора  
СПб ГКУ «Имущество  
Санкт-Петербурга»

Очкивской О.С.

ул. Новгородская, д. 20, лит. А, пом. 2-Н  
Санкт-Петербург, 191124

О предоставлении учетных данных

Уважаемая Ольга Сергеевна!

Главное управление МЧС России по г. Санкт-Петербургу (далее – Главное управление) на Ваш запрос сообщает, что по итогам инвентаризации защитных сооружений гражданской обороны 2018 года, проведенной в соответствии с Постановлением Правительства Санкт-Петербурга от 01.08.2018 № 630, объекты недвижимости, расположенные по адресам:

Санкт-Петербург, Новоовсянниковская ул., д. 19, корп. 1, лит. А, часть 4-Н (ч.п.3, 5-7) помещения 4-Н, 11-Н (2 этаж);

Санкт-Петербург, Канонерский о., д. 8, лит. А, пом. 3-Н (ч.п. 24-28) (1 этаж), не являются защитными сооружениями гражданской обороны.

Заместитель начальника Главного управления  
(по гражданской обороне и защите населения)

Е.В. Цыганов

Петроченков Сергей Владимирович  
8 (812) 247-09-95

СПб ГКУ «Имущество СПб»  
№ 04-21-49770/23-0-0  
от 19.10.2023





09.10.2023 № ЭСКЛ/16-01/11479  
На № от

Публичное акционерное общество  
«Россети Ленэнерго»  
197227, г. Санкт-Петербург,  
вн. тер. г. муниципальный округ Озеро Долгое,  
ул. Гаккелевская, д. 21, литера А  
тел. 8 (800) 220-0-220  
e-mail: office@lenenergo.ru  
www.rosseti-lenenergo.ru  
КПП 997650001; ОКТМО 40325000  
ИНН 7803002209; ОГРН 1027809170300

Начальнику отдела подготовки  
торгов СПб ГКУ «Имущество  
Санкт-Петербурга»  
Е.Ю. Федюшовой

ул. Новгородская,  
д. 20, лит. А, пом. 2Н,  
Санкт-Петербург, 191144

Fedushova@commim.spb.ru

Уважаемая Екатерина Юрьевна!

В ответ на Ваше обращение от 26.09.2023 вх. № ЛЭ/01-02/27437 от 05.10.2023 ПАО «Россети Ленэнерго» зарегистрирована заявка № 23-058510 по вопросу восстановления документов о технологическом присоединении в отношении энергопринимающих устройств (далее – ЭПУ) объекта «нежилое помещение», расположенного по адресу: Санкт-Петербург, ул. Новоовсянниковская, д. 19, корп. 1, литера А, ч.п. 3, 5-7 4-Н в пом. 4-Н, 11-Н, кадастровый № 78:12:0713901:3159 (далее – Объект).

В соответствии с абзацем третьим пункта 4 статьи 26 Федерального закона от 26.03.2003 № 35-ФЗ «Об электроэнергетике» сетевая организация или иной владелец объектов электросетевого хозяйства, к которым в надлежащем порядке технологически присоединены ЭПУ, по требованию собственника или иного законного владельца ЭПУ или объектов электроэнергетики в установленные законодательством Российской Федерации сроки обязаны предоставить или составить документы, подтверждающие технологическое присоединение и (или) разграничение балансовой принадлежности объектов электроэнергетики и ответственности сторон за нарушение правил эксплуатации объектов электросетевого хозяйства.

В данном случае технологическое присоединение ЭПУ Объекта осуществлено через электрические сети здания, расположенного по адресу: Санкт-Петербург, ул. Новоовсянниковская, д. 19, корп. 1, литера А.

Отдельно отмечаю, что в архивах ПАО «Россети Ленэнерго» имеются документы о технологическом присоединении в отношении помещений по адресу:

Санкт-Петербург, ул. Новоовсянниковская, д. 19, корп. 1, литера А, ч.п. 11-Н (67,6 кв. м); Санкт-Петербург, ул. Новоовсянниковская, д. 19, корп. 1, литера А, ч.п. 4-Н (ч.п. 4, 8-10, 96,6 кв. м). В отношении Объекта архивные документы отсутствуют.

Таким образом, в силу вышеприведенного нормативного положения обязанность по оформлению и выдаче в отношении ЭПУ Объекта документов о технологическом присоединении лежит на балансодержателе электрических сетей здания, через которые технологически присоединены ЭПУ Объекта.

Порядок, сроки оформления и выдачи таких документов установлены в разделе VIII Правил технологического присоединения ЭПУ потребителей электрической энергии, объектов по производству электрической энергии, а также объектов электросетевого хозяйства, принадлежащих сетевым организациям и иным лицам, к электрическим сетям, утвержденных постановлением Правительства Российской Федерации от 27.12.2004 № 861 (далее – Правила ТП).

Форма акта об осуществлении технологического присоединения, в соответствии с которой должен быть оформлен акт в отношении ЭПУ Объекта, представлена в Приложении № 1 к вышеуказанным Правилам ТП.

Учитывая изложенное, в целях составления документов о технологическом присоединении в отношении ЭПУ Объекта Вам необходимо обратиться к балансодержателю электрических сетей здания, через которое технологически присоединены ЭПУ Объекта.

Представитель ПАО «Россети Ленэнерго»  
по доверенности

А.П. Омельченко

Исп. Бражник К.С.  
Тел.: 8-800-220-0-220  
Вх. № 23-058510

Представитель ПАО «Россети Ленэнерго» действует на основании доверенности № 297-22 от 28.11.2022

