

ПРАВИТЕЛЬСТВО САНКТ- ПЕТЕРБУРГА
КОМИТЕТ ИМУЩЕСТВЕННЫХ ОТНОШЕНИЙ САНКТ-ПЕТЕРБУРГА

РЕШЕНИЕ

о проведении аукциона на право заключения договора аренды объекта нежилого фонда,
находящегося в государственной собственности Санкт-Петербурга

от 28 . 08 . 2024

№ 05-25-36041/24-0-0

В соответствии с распоряжением Комитета имущественных отношений Санкт-Петербурга от 31.07.2019 № 127-р «О проведении аукционов на право заключения договоров аренды объектов нежилого фонда, находящихся в государственной собственности Санкт-Петербурга»:

1. Провести торги в форме аукциона на право заключения договора аренды объекта нежилого фонда (далее – Аукцион), находящегося в государственной собственности Санкт-Петербурга (далее – Объект), расположенного по адресу: Санкт-Петербург, ул. Канонерская, д. 5, литера А, помещение 12-Н.

Район Санкт-Петербурга: Адмиралтейский

Кадастровый номер: 78:32:0001245:1366

Этаж: 1

Общая площадь Объекта: 52,2 кв.м.

Входы: 1 общий с улицы

Элементы благоустройства: электроснабжение, отопление, водоснабжение, канализация

Целевое назначение: нежилое

2. АО «Фонд имущества Санкт-Петербурга» обеспечить организацию Аукциона.

3. Проведение Аукциона осуществляется в электронной форме.

4. Установить, что:

4.1. Договор аренды Объекта заключается на 10 лет.

4.2. Начальная цена составляет: 417 990,72 (четыреста семнадцать тысяч девятьсот девяносто рублей 72 копейки) (без учета НДС).

5. Ограничения, обременения в отношении Объекта, определяемые в соответствии с заключениями уполномоченных исполнительных органов государственной власти и сведениями из Единого государственного реестра недвижимости:

Объект расположен в границах зон охраны и (или) защитных зон объектов культурного наследия на территории Санкт-Петербурга: единой зоне регулирования застройки и хозяйственной деятельности 1 (участок ОЗРЗ-1(32)).

Обязанность арендатора по присоединению Объекта к электросетям.

6. Информация о наличии (отсутствии) перепланировок/переустройства Объекта, не согласованных в установленном порядке: самовольное переустройство.

7. Информация о наличии (отсутствии) технологического присоединения энергопринимающих устройств, необходимых для электроснабжения Объекта к электрическим сетям: отсутствует.

8. Участниками Аукциона могут являться только физические лица, не являющиеся индивидуальными предпринимателями и применяющие специальный налоговый режим «Налог на профессиональный доход», субъекты малого и среднего предпринимательства, имеющие право на поддержку органами государственной власти и органами местного самоуправления в соответствии с частями 3 и 5 статьи 14 Федерального закона от 24.07.2007 № 209-ФЗ «О развитии малого и среднего предпринимательства в Российской Федерации», или организации, образующие инфраструктуру поддержки субъектов малого и среднего предпринимательства.

Заместитель
Комитета

председателя

ДОКУМЕНТ ПОДПИСАН
ЭЛЕКТРОННОЙ ПОДПИСЬЮ

Сертификат 00E0DC417D5F44CD11BA389F6BDC4AFC82
Владелец Похил Максим Геннадиевич
Действителен с 23.10.2023 по 15.01.2025

М.Г.Похил



РАСЧЕТ

арендной платы за нежилое помещение
к договору аренды нежилого фонда

№ от г. по адресу:
г. Санкт-Петербург, Канонерская улица, д. 5, литера А, помещение N 12-Н

1. СПРАВОЧНЫЕ ДАННЫЕ

- 1.1. Наименование предприятия, арендующего данное помещение
1.2. Существующие ограничения на использование объекта
Офисное: нет Торговое: нет Промышленное: нет
1.3. Арендваемая площадь (м.кв.): 52.20
1.4. Занимаемые этажи: 1 этаж

Тех.этаж: нет;

- 1.5. Состояние помещения: удовлетворительное
1.6. Вход в помещение: общий с улицы
1.7. Тип здания: капитальное
1.8. Благоустройства: Водоснабжение: есть; Электроснабжение: есть;
Отопление: есть; Канализация: есть;
1.9. Коэффициент социальной значимости арендатора: 1.0
1.10. Расположение:
Зона: 2
Координата X: 112 433 Координата Y: 92 538

2. РАСЧЕТ АРЕНДНОЙ ПЛАТЫ

2.1. Расчетные коэффициенты

Базовая ставка	9 527.000
Арендный	0.700
Местоположения	0.753
Площади	1.120
Занимаемых этажей	1.000
Состояния помещения	0.920
Входа в помещение	0.880
Типа здания	1.000
Элементов благоустройства	
- водоснабжения	1.000
- канализации	1.000
- отопления	1.000
- электричества	1.000
Ставка арендной платы в РУБ. за м.кв. в год (без льгот):	4 553.420
Ставка арендной платы в РУБ. за м.кв. в год:	4 553.420

Индекс изменения размеров ставки арендной платы 1.758565110

Наилучшее использование: Торговля

Арендная плата при наилучшем использовании:

Без льгот:

В год: 417 990.72 руб. в квартал: 104 497.68 руб. в месяц: 34 832.56 руб.

Средняя стоимость 1 кв.м. в год: 8 007.49 руб.

Общая арендуемая площадь по договору: 52.20 (помещений: 1)

Количество объектов в расчете: 1

Арендная плата при наилучшем использовании:

Без льгот:

В год: 417 990.72 руб. в квартал: 104 497.68 руб. в месяц: 34 832.56 руб.

С учетом коэффициента социальной значимости:

В год: 417 990.72 руб. в квартал: 104 497.68 руб. в месяц: 34 832.56 руб.

Средняя стоимость 1 кв.м. в год: 8 007.49 руб.

Дата расчета: 13.08.2024 Исполнитель: _____

Попова П.В.

СПРАВКА ДЛЯ РАСЧЕТА АРЕНДНОЙ ПЛАТЫ



1. Сведения об объекте.

Адрес объекта:

Район	Адмиралтейский	Улица	Канонерская улица	
Номер дома	5	Корпус	Литера	A

Описательный адрес (угловых и сквозных строений): Канонерская улица, дом 5

Тип здания:

<input checked="" type="checkbox"/>	Капитальное
<input type="checkbox"/>	Капитальное деревянное

Тип объекта аренды:

<input type="checkbox"/>	здание	<input type="checkbox"/>	часть здания
<input type="checkbox"/>	сооружение	<input type="checkbox"/>	часть сооружения
<input checked="" type="checkbox"/>	помещение(я)	<input type="checkbox"/>	часть(и) помещения(й)

Номер объекта учета *:

12-Н

Номер помещения(й) (части(ей)), сдаваемого(ых) в аренду **:

12-Н

Занимаемые этажи:

<input checked="" type="checkbox"/>	1-й этаж
<input type="checkbox"/>	2-й этаж (с лифтом)
<input type="checkbox"/>	2-й этаж (без лифта)
<input type="checkbox"/>	Выше 2-го (с лифтом)
<input type="checkbox"/>	Выше 2-го (без лифта)
<input type="checkbox"/>	Подвал (с заглублением до 1.5 м включительно)
<input type="checkbox"/>	Подвал (с заглублением более 1.5 м)
<input type="checkbox"/>	Цоколь (с заглублением до 0.5 м включительно)
<input type="checkbox"/>	Цоколь (с заглублением более 0.5 м)

Технический этаж

Элементы благоустройства здания:

<input checked="" type="checkbox"/>	Электроснабжение
<input checked="" type="checkbox"/>	Водоснабжение
<input checked="" type="checkbox"/>	Отопление
<input checked="" type="checkbox"/>	Канализация

Элементы благоустройства объекта учета *:

<input checked="" type="checkbox"/>	Электроснабжение
<input checked="" type="checkbox"/>	Водоснабжение
<input checked="" type="checkbox"/>	Отопление
<input checked="" type="checkbox"/>	Канализация

Элементы благоустройства объекта аренды **:

<input checked="" type="checkbox"/>	Электроснабжение	<input checked="" type="checkbox"/>	Водоснабжение
<input checked="" type="checkbox"/>	Отопление	<input checked="" type="checkbox"/>	Канализация

Входы в помещение:	Количество:	Номера по ситуационному плану:
С улицы отдельных:		
С улицы общих:	1	2
Со двора отдельных:		
Со двора общих:		
Через проходную:		

Общая площадь здания (кв. м):

(заполняется при учете ПОН)

Общая площадь объекта учета (кв. м):

52.2

Общая площадь помещения(й) (части(ей)), сдаваемого в аренду на занимаемом этаже (кв.м):

52.2 12-Н

Коэффициент потребительских качеств ***:

Общая площадь помещения(й) (части(ей)), сдаваемого(ых) в аренду на занимаемом этаже,

с учетом коэффициента потребительских качеств ***(кв. м):

Общая площадь объекта аренды (кв.м):

52.2

Примечание:

Общая площадь объекта учета по сведениям Единого государственного реестра недвижимости: 52.2 кв.м

В 2012 году (с учетом последующих корректировок, при наличии) в филиал ФГБУ «ФКП Росреестра» по Санкт-Петербургу сведения о помещении были переданы для включения в Государственный кадастр недвижимости (с 01.01.2017 - Единый государственный реестр недвижимости) – верно/неверно (не нужно зачеркнуть)

Сведения о перепланировке и т.д.

Характеристики объекта указаны согласно Выписке из ЕГРН от 22.09.2021 № КУВИ-002/2021-126646122.

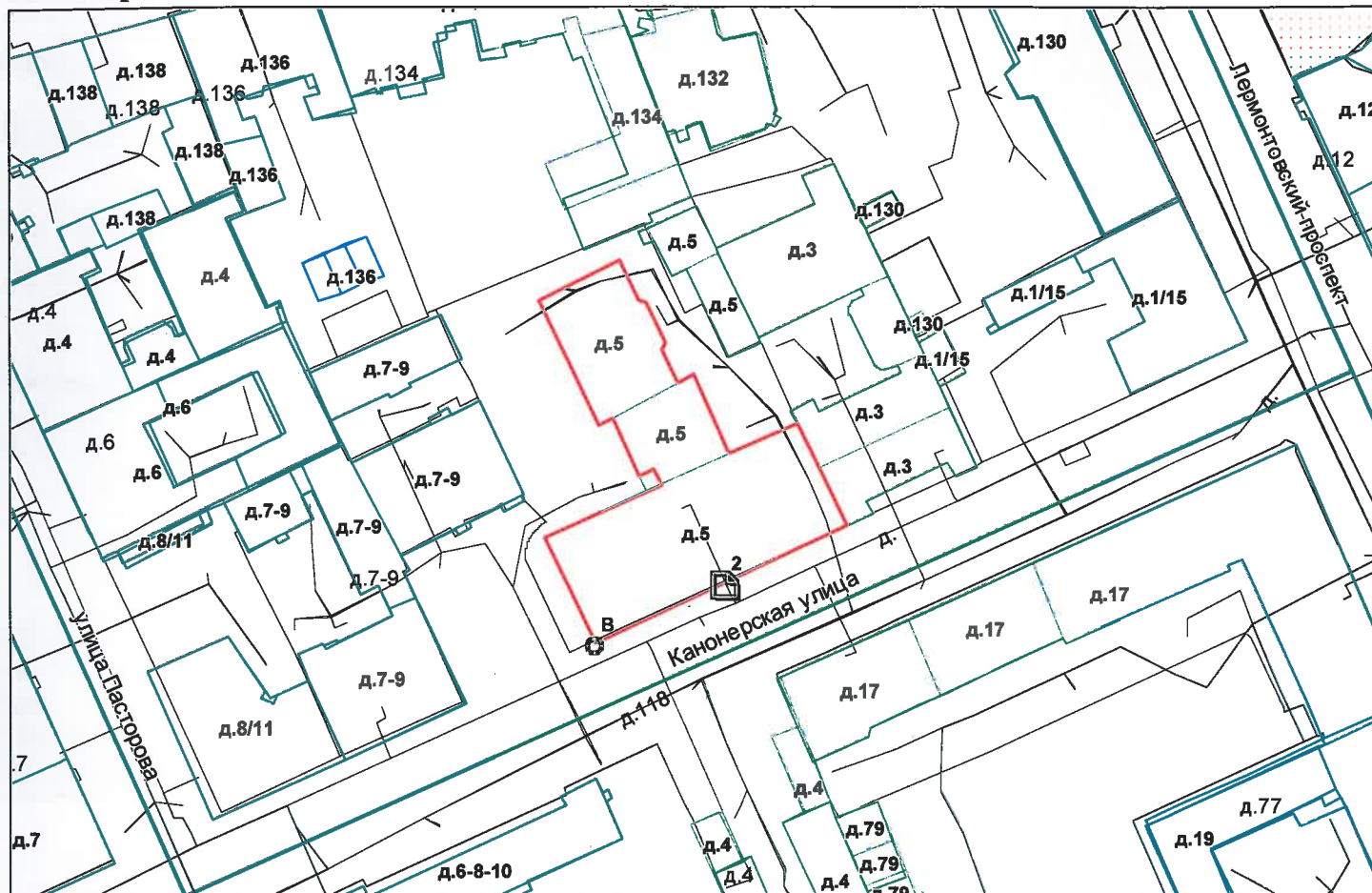
Элементы благоустройства и тип входа в объект аренды указаны по состоянию на 20.05.2022.

* не заполняется при учете первичного объекта недвижимости

** не заполняется, если объектом аренды является здание, сооружение

*** не заполняется, если объект аренды соответствует объекту учета

2. Схема расположения входов.



- границы строения

Дополнительные сведения о строении: _____

3. Ведомость координат центров входов.

№ п/п	Характерная точка	№ вх.	Координаты центра входа		Примечание
			Х, м	Y, м	
1	В	2	112433.25	92538.15	

Исполнитель: Филь С.И.

Начальник ПИБ Центральное
департамента кадастровой
деятельности:

Дата: 20 мая 2022 года

Район:

Адмиралтейский



Всего пронумеровано и
прошнуровано 2 листа(ов)
«20» 05 2022 г.

Начальник ПИБ Центральное
Департамента кадастровой
деятельности В.Б. Митичева



Филиал публично-правовой компании "Роскадастр" по Санкт-Петербургу
полное наименование органа регистрации прав

Выписка из Единого государственного реестра недвижимости об основных характеристиках и зарегистрированных правах на объект недвижимости

Сведения об основных характеристиках объекта недвижимости

На основании запроса от 13.08.2024, поступившего на рассмотрение 13.08.2024, сообщаем, что согласно записям Единого государственного реестра недвижимости:

Раздел 1 Лист 1

Помещение			
вид объекта недвижимости			
Лист № 1 раздела 1	Всего листов раздела 1: 1	Всего разделов: 3	Всего листов выписки: 3
13.08.2024г. № КУВИ-001/2024-205821129			
Кадастровый номер:		78:32:0001245:1366	

Номер кадастрового квартала:	78:32:0001245
Дата присвоения кадастрового номера:	14.09.2012
Ранее присвоенный государственный учетный номер:	Кадастровый номер 78:1245:0:9:3
Местоположение:	Санкт-Петербург, ул. Канонерская, д. 5, литера. А, пом. 12-Н
Площадь, м2:	52.2
Назначение:	Нежилое
Наименование:	под нежилые цели
Номер, тип этажа, на котором расположено помещение, машино-место	Этаж № 1
Вид жилого помещения:	данные отсутствуют
Кадастровая стоимость, руб:	7755329.64
Кадастровые номера иных объектов недвижимости, в пределах которых расположен объект недвижимости:	78:32:0001245:1014
Виды разрешенного использования:	данные отсутствуют
Сведения об отнесении жилого помещения к определенному виду жилых помещений специализированного жилищного фонда, к жилым помещениям наемного дома социального использования или наемного дома коммерческого использования:	данные отсутствуют
Статус записи об объекте недвижимости:	Сведения об объекте недвижимости имеют статус "актуальные, ранее учтенные"
Особые отметки:	данные отсутствуют
Получатель выписки:	Попова Полина Владимировна, действующий(ая) на основании документа "" САНКТ-ПЕТЕРБУРГСКОЕ ГОСУДАРСТВЕННОЕ КАЗЕННОЕ УЧРЕЖДЕНИЕ "ИМУЩЕСТВО САНКТ-ПЕТЕРБУРГА"

	ДОКУМЕНТ ПОДПИСАН ЭЛЕКТРОННОЙ ПОДПИСЬЮ	
полное наименование должности	Сертификат: 00ВВ056В7401СВ38D2В3576АСDC8425108 Владелец: ФЕДЕРАЛЬНАЯ СЛУЖБА ГОСУДАРСТВЕННОЙ РЕГИСТРАЦИИ, КАДАСТРА И КАРТОГРАФИИ Действителен: с 27.06.2023 по 19.09.2024	инициалы, фамилия

Выписка из Единого государственного реестра недвижимости об основных характеристиках и зарегистрированных правах на объект недвижимости
Сведения о зарегистрированных правах

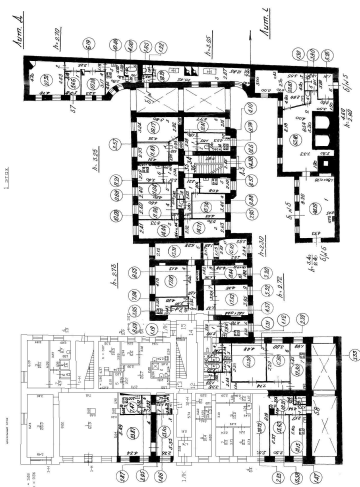
Помещение			
вид объекта недвижимости			
Лист № 1 раздела 2	Всего листов раздела 2: 1	Всего разделов: 3	Всего листов выписки: 3
13.08.2024г. № КУВИ-001/2024-205821129			
Кадастровый номер:		78:32:0001245:1366	

1	Правообладатель (правообладатели):	1.1	Санкт-Петербург
	Сведения о возможности предоставления третьим лицам персональных данных физического лица:	1.1.1	данные отсутствуют
2	Вид, номер, дата и время государственной регистрации права:	2.1	Собственность 78-01-90/2003-604.1 28.04.2003 00:00:00
4	Сведения об осуществлении государственной регистрации сделки, права, ограничения права без необходимого в силу закона согласия третьего лица, органа:	4.1	данные отсутствуют
5	Ограничение прав и обременение объекта недвижимости:	не зарегистрировано	
6	Заявленные в судебном порядке права требования:	данные отсутствуют	
7	Сведения о возражении в отношении зарегистрированного права:	данные отсутствуют	
8	Сведения о возможности предоставления третьим лицам персональных данных физического лица	данные отсутствуют	
9	Сведения о наличии решения об изъятии объекта недвижимости для государственных и муниципальных нужд:	данные отсутствуют	
10	Сведения о невозможности государственной регистрации без личного участия правообладателя или его законного представителя:	данные отсутствуют	
11	Правопритязания и сведения о наличии поступивших, но не рассмотренных заявлений о проведении государственной регистрации права (перехода, прекращения права), ограничения права или обременения объекта недвижимости, сделки в отношении объекта недвижимости:	отсутствуют	

	<p>ДОКУМЕНТ ПОДПИСАН ЭЛЕКТРОННОЙ ПОДПИСЬЮ</p> <p>Сертификат: 00BV056B7401CB38D2B3576ACDC8425108 Владелец: ФЕДЕРАЛЬНАЯ СЛУЖБА ГОСУДАРСТВЕННОЙ РЕГИСТРАЦИИ, КАДАСТРА И КАРТОГРАФИИ Действителен: с 27.06.2023 по 19.09.2024</p>	<p>полное наименование должности</p>	<p>инициалы, фамилия</p>
---	---	--------------------------------------	--------------------------

Выписка из Единого государственного реестра недвижимости об основных характеристиках и зарегистрированных правах на объект недвижимости
 План расположения помещения, машино-места на этаже (плане этажа)

Помещение			
вид объекта недвижимости			
Лист № 1 раздела 5	Всего листов раздела 5: 1	Всего разделов: 3	Всего листов выписки: 3
13.08.2024г. № КУВИ-001/2024-205821129			
Кадастровый номер: 78:32:0001245:1366		Номер этажа (этажей): 1	



Масштаб 1



ДОКУМЕНТ ПОДПИСАН
 ЭЛЕКТРОННОЙ ПОДПИСЬЮ

Сертификат: 00ВВ056В7401СВ38D2В3576АСDС8425108
 Владелец: ФЕДЕРАЛЬНАЯ СЛУЖБА ГОСУДАРСТВЕННОЙ
 РЕГИСТРАЦИИ, КАДАСТРА И КАРТОГРАФИИ
 Действителен: с 27.06.2023 по 19.09.2024

полное наименование должности		инициалы, фамилия
-------------------------------	--	-------------------



ПРАВИТЕЛЬСТВО САНКТ-ПЕТЕРБУРГА

КОМИТЕТ ПО ГОСУДАРСТВЕННОМУ
КОНТРОЛЮ, ИСПОЛЬЗОВАНИЮ
И ОХРАНЕ ПАМЯТНИКОВ ИСТОРИИ
И КУЛЬТУРЫ

САНКТ-ПЕТЕРБУРГСКОЕ
ГОСУДАРСТВЕННОЕ КАЗЕННОЕ
УЧРЕЖДЕНИЕ
"ЦЕНТР ИНФОРМАЦИОННОГО
ОБЕСПЕЧЕНИЯ ОХРАНЫ ОБЪЕКТОВ
КУЛЬТУРНОГО НАСЛЕДИЯ"
(СПб ГКУ ЦИОООКН)

ул. Зодчего Росси, д. 1-3, Санкт-Петербург, 191011
тел. (812) 417-2232
<http://cioookn.kgiop.gov.spb.ru>

Заместителю директора СПб ГКУ
«Имущество Санкт-Петербурга»

Очкивской О.С.

№01-43-29299/23-0-1 от 06.12.2023

№ 01-43-29299/23-0-0 от 05.12.2023

На № 04-07-25271/23-0-0 от 05.12.2023

На Ваше обращение сообщаем, что объекты по адресам:

- г. Санкт-Петербург, Малая Морская улица, дом 15, литера А;
- г. Санкт-Петербург, Большая Морская улица, дом 49, литера А

не относятся к числу объектов (выявленных объектов) культурного наследия.

Объекты расположены в границах зон охраны и (или) защитных зон объектов культурного наследия на территории Санкт-Петербурга: единой охранной зоне (участок ООЗ(32)).

- г. Санкт-Петербург, Канонерская улица, дом 5, литера А;
- г. Санкт-Петербург, Подольская улица, дом 44, литера А


не относятся к числу объектов (выявленных объектов) культурного наследия.

Объекты расположены в границах зон охраны и (или) защитных зон объектов культурного наследия на территории Санкт-Петербурга: единой зоне регулирования застройки и хозяйственной деятельности 1 (участок ОЗРЗ-1(32)).

Требования по сохранению исторических зданий* и режим использования земель в границах зон охраны объектов культурного наследия на территории Санкт-Петербурга установлен Законом Санкт-Петербурга от 19.01.2009 N 820-7 (в редакции, вступившей в силу 16.04.2023) "О границах объединенных зон охраны объектов культурного наследия, расположенных на территории Санкт-Петербурга, режимах использования земель и требованиях к градостроительным регламентам в границах указанных зон".

*Исторические здания - здания (строения, сооружения) различных исторических периодов не состоящие на государственной охране как объекты культурного наследия: в центральных районах - построенные до 1917 г.: в остальных районах - до 1957 г. и деревянные 1-2 этажные здания, построенные до 1917 г. (год постройки включительно).

В соответствии с п.1 статьи 34.1. Федерального закона от 25.06.2002 № 73-ФЗ "Защитными зонами объектов культурного наследия являются территории, которые прилегают к включенным в реестр памятникам и ансамблям (за исключением указанных в пункте 2 настоящей статьи объектов культурного наследия) и в границах которых в целях обеспечения сохранности объектов культурного наследия и композиционно-видовых связей (панорам) запрещаются строительство объектов капитального строительства и их



реконструкция, связанная с изменением их параметров (высоты, количества этажей, площади), за исключением строительства и реконструкции линейных объектов".

– г. Санкт-Петербург, Купчинская улица, дом 4, корпус 3, литера А;

– г. Санкт-Петербург, Богатырский проспект, дом 11, литера А

не относятся к числу объектов (выявленных объектов) культурного наследия.

Объекты расположены вне границ зон охраны и защитных зон объектов культурного наследия на территории Санкт-Петербурга.

**Начальник отдела информации об
объектах культурного наследия и
режимах зон охраны**

**ДОКУМЕНТ ПОДПИСАН
ЭЛЕКТРОННОЙ ПОДПИСЬЮ**

Сертификат 00CDFC792B66C41EB232883D93E72D081D
Владелец **Коробкова Елена Валентиновна**
Действителен с 11.10.2022 по 04.01.2024

Коробкова





ПРАВИТЕЛЬСТВО САНКТ-ПЕТЕРБУРГА
КОМИТЕТ ПО КОНТРОЛЮ ЗА ИМУЩЕСТВОМ
САНКТ-ПЕТЕРБУРГА

АКТ
обследования объекта нежилого фонда

Санкт-Петербург

02 апреля 2024 года

Обследование начато в «11» час. «30» мин.
Обследование окончено в «11» час. «40» мин.

На основании задания Комитета по контролю за имуществом Санкт-Петербурга от 26.03.2024 № 2456 сотрудниками Комитета по контролю за имуществом Санкт-Петербурга: ведущим специалистом отдела контроля имущества Управления контроля использования имущества южных районов Санкт-Петербурга Шатравиной Е.В.;

ведущим специалистом отдела контроля имущества Управления контроля использования имущества южных районов Санкт-Петербурга Кевлишвили В.В.
в присутствии:

проведено обследование помещения, расположенного по адресу: Санкт-Петербург, Канонерская улица, дом 5, литера А, помещение 12-Н (далее – Объект).

Кадастровый номер Объекта: 78:32:0001245:1366.

Реестровый номер Объекта (при наличии): 0002K0922H0006.

Технические характеристики Объекта согласно информационным ресурсам и технической документации (при наличии): площадь: 52.2 кв.м. Этаж: первый. Вход: общий с улицы. Элементы благоустройства: электроснабжение, водоснабжение/водоотведение, теплоснабжение.

Статус объекта культурного наследия: сведения отсутствуют.

Основание пользования (при наличии): право государственной собственности Санкт-Петербурга (рег. № 78-01-90/2003-604.1 от 28.04.2003), обязательственные права: сведения отсутствуют.

В ходе обследования проводилось: осмотр, фотофиксация (Nicon colpix AW130(№ 3400433)).

Обследование проводилось с использованием документов технического и кадастрового учета: выписки из ЕГРН от 04.12.2023 (далее – План), являющейся приложением к обращению СПб ГКУ «Имущество Санкт-Петербурга» от 12.03.2024 № 05-10-17008/24-0-1.

В результате проведения обследования установлено:

Доступ:

Обеспечен

Не обеспечен

Объект:

Используется

Не используется

Состояние Объекта*:

Евростандарт

Удовлетворительное

Отличное

Неудовлетворительное

Нормальное

Вид использования Объекта: не используется.

Пользователь: отсутствует.

В

Перепланировка/переустройство:

- в ч.п. 8 Объекта установлено санитарно-техническое оборудование (раковина, душ) (фото 10, 11)

Иные лица, использующие Объект: сведения отсутствуют.

Подключение к сетям инженерного обеспечения (при наличии):

электроснабжения

водоснабжения/водоотведения

_____ (указывается основание подключения (при наличии)**

_____ (указывается основание подключения (при наличии)**

газоснабжения

теплоснабжения

_____ (указывается основание подключения(при наличии)**

_____ (указывается основание подключения(при наличии)**

Применение контрольно-кассовой техники на Объекте:

применяется

не применяется

Дополнительная информация: доступ на Объект обеспечен представителем СПб ГКУ «Жилищное агентство Адмиралтейского района Санкт-Петербурга». Количество и расположение входов соответствует Плану.

Выявленные нарушения:

- несоответствие планировки Объекта документам технического и кадастрового учета.

Приложение:

Фототаблица

Копии документов технического учета

Иное:

Ведущий специалист

_____ (должность лица, проводившего обследование)


_____ (подпись)

/ Шатравина Е.В. /

_____ (фамилия, имя, отчество)

Ведущий специалист

_____ (должность лица, проводившего обследование)


_____ (подпись)

/ Кевлишвили В.В. /

_____ (фамилия, имя, отчество)

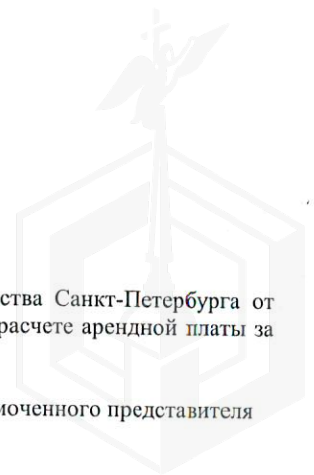
Копия акта получена ***

_____ (ФИО правообладателя (пользователя) Объекта, его уполномоченного представителя (при наличии документов, подтверждающих полномочия))


*В соответствии с классификацией состояния объектов, указанных в постановлении Правительства Санкт-Петербурга от 21.12.2005 № 1958 «О порядке определения базовых ставок и коэффициентов, применяемых при расчете арендной платы за объекты нежилого фонда, арендодателем которых является Санкт-Петербург»

**Указывается на основании документов, представленных пользователем Объекта


***Предоставляется по письменному запросу правообладателя (пользователя) Объекта, его уполномоченного представителя


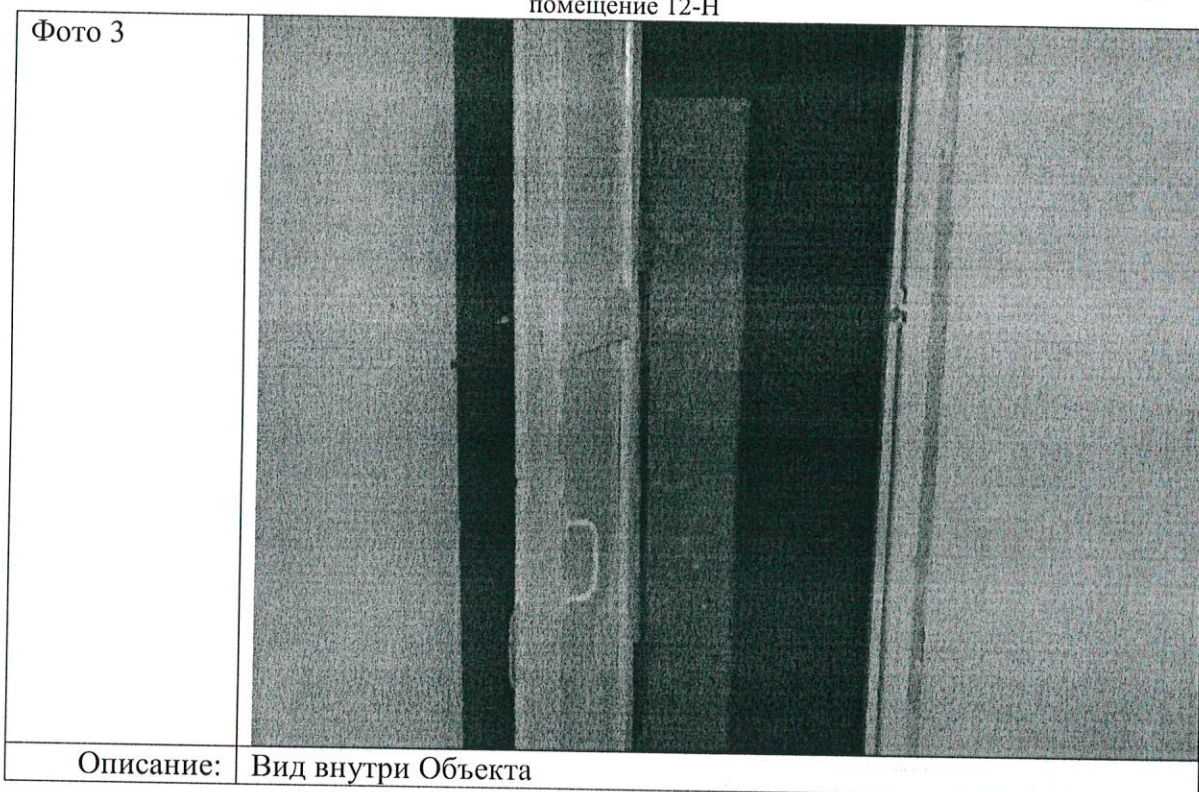


ФОТОТАБЛИЦА





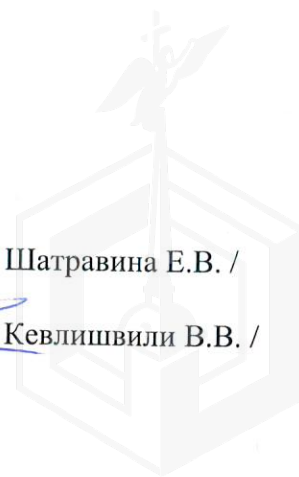
Ответственные за проведение обследования:



 / Шатравина Е.В. /
 / Кевлишвили В.В. /




Ответственные за проведение обследования:

 / Шатравина Е.В. /
 / Кевлишвили В.В. /







Ответственные за проведение обследования:





/ Шатравина Е.В. /





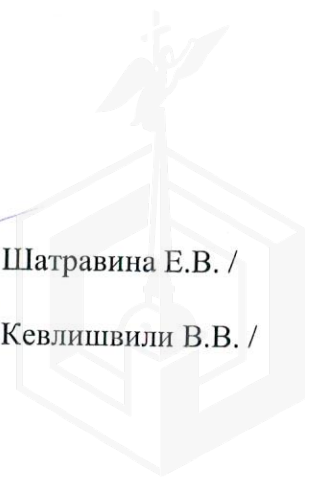
/ Кевлишвили В.В. /


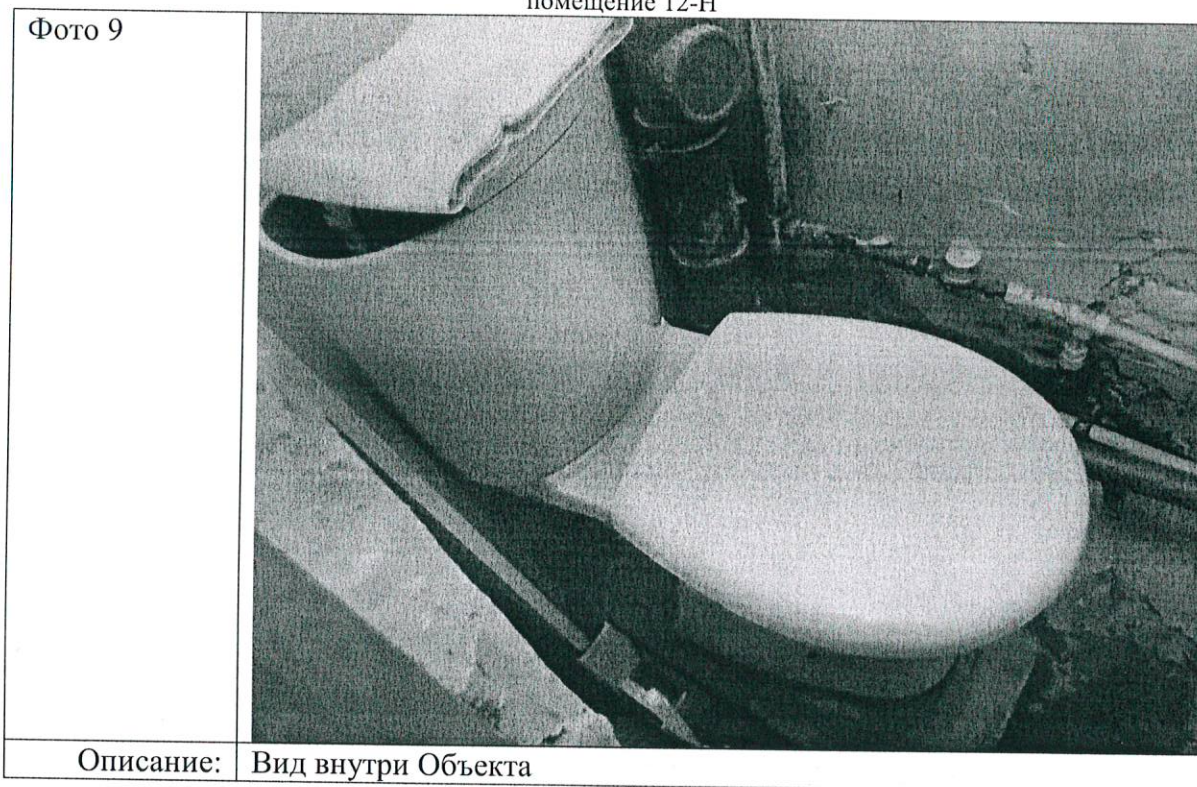





Ответственные за проведение обследования:

 / Шатравина Е.В. /
 / Кевлишвили В.В. /





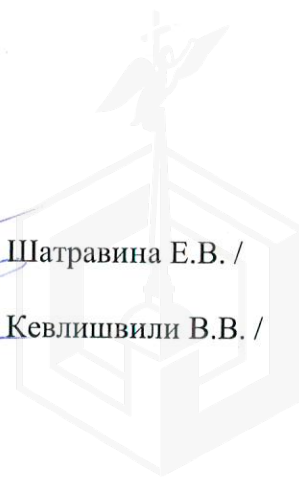
Ответственные за проведение обследования:





/ Шатравина Е.В. /




/ Кевлишвили В.В. /




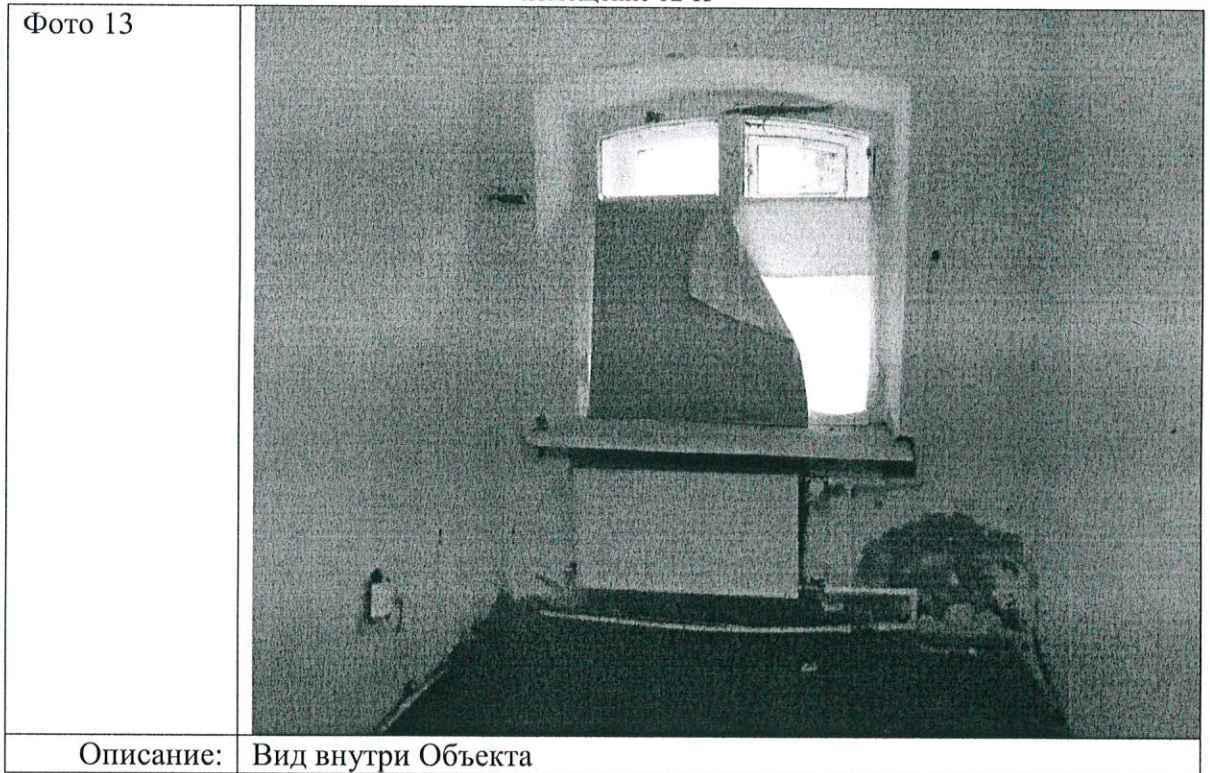


Ответственные за проведение обследования:


 / Шатравина Е.В. /

 / Кевлишвили В.В. /





Ответственные за проведение обследования:

 / Шатрапина Е.В. /
 / Кевлишвили В.В. /

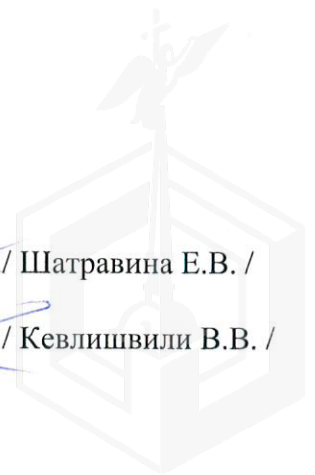

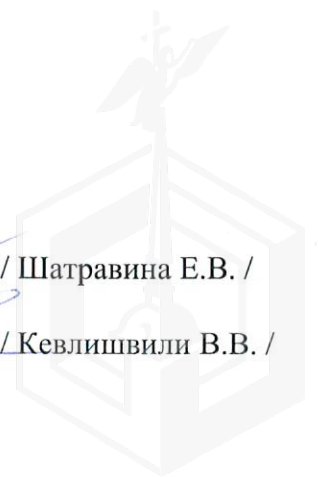


Фото 15	
Описание:	Вид внутри Объекта

Ответственные за проведение обследования:

 / Шатрапина Е.В. /
 / Кевлишвили В.В. /





1 9101

ARCHITECTURE



ФОТОТАБЛИЦА

Фото 1	
Описание:	Вид на Объект

Фото 2	
Описание:	Вход на Объект

Ответственные за проведение обследования: _____ / Шатравина Е.В. /
_____ / Кевлишвили В.В. /

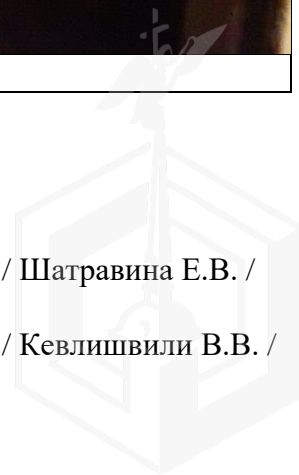


Фото 3	
Описание:	Вид внутри Объекта

Фото 4	
Описание:	Вид внутри Объекта

Ответственные за проведение обследования: _____ / Шатравина Е.В. /
_____ / Кевлишвили В.В. /

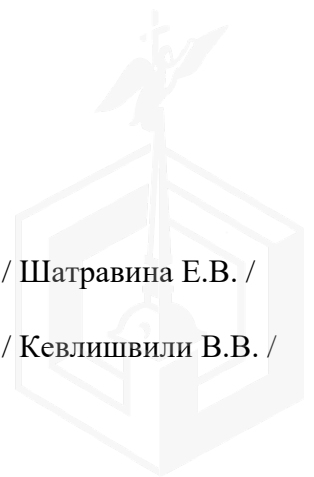
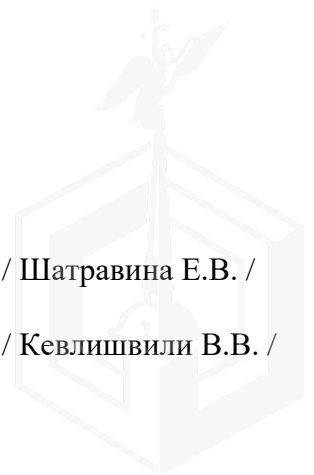


Фото 5	
Описание:	Вид внутри Объекта

Фото 6	
Описание:	Вид внутри Объекта

Ответственные за проведение обследования: _____ / Шатравина Е.В. /
_____ / Кевлишвили В.В. /





Ответственные за проведение обследования: _____ / Шатравина Е.В. /
_____ / Кевлишвили В.В. /

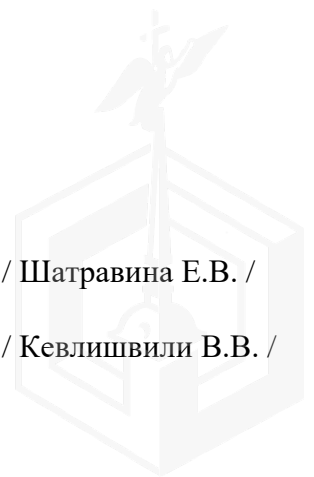


Фото 9	
Описание:	Вид внутри Объекта

Фото 10	
Описание:	Вид внутри Объекта

Ответственные за проведение обследования: _____ / Шатравина Е.В. /
_____ / Кевлишвили В.В. /

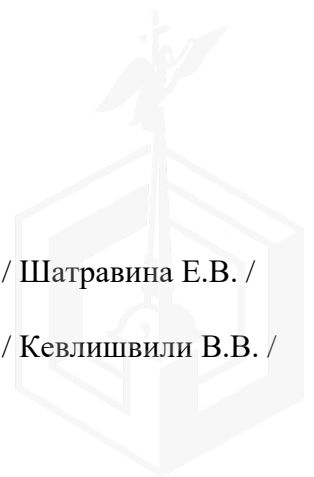


Фото 11	
Описание:	Вид внутри Объекта

Фото 12	
Описание:	Вид внутри Объекта

Ответственные за проведение обследования: _____ / Шатравина Е.В. /
_____ / Кевлишвили В.В. /

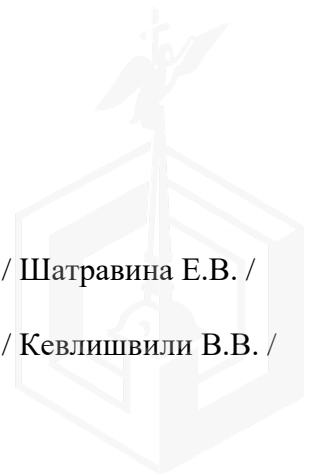


Фото 13	 A photograph showing the interior of a room. In the center, there is a window with a white frame and a small arched top. A white radiator is mounted on the wall below the window. The walls are white and show signs of wear, including a hole in the wall to the left and some peeling paint or debris on the right. The floor is dark brown.
Описание:	Вид внутри Объекта

Фото 14	 A photograph showing a view into a room through a doorway. The room has white walls and a dark brown floor. A window with a white frame is visible in the background, and a blue tarp or covering is draped over a surface near the window. A mirror is mounted on the wall to the right of the doorway.
Описание:	Вид внутри Объекта

Ответственные за проведение обследования: _____ / Шатравина Е.В. /
_____ / Кевлишвили В.В. /

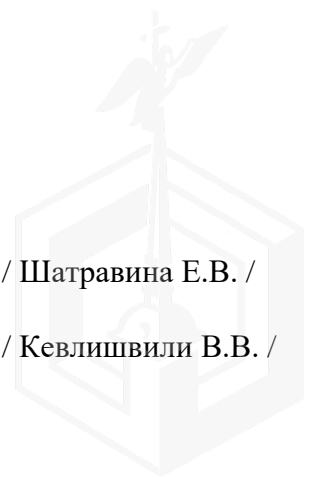
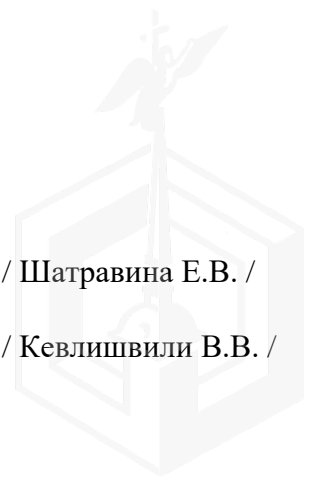


Фото 15	
Описание:	Вид внутри Объекта

Ответственные за проведение обследования:

_____ / Шатравина Е.В. /

_____ / Кевлишвили В.В. /





1.9.12.2023

МЧС РОССИИ

ГЛАВНОЕ УПРАВЛЕНИЕ
МИНИСТЕРСТВА РОССИЙСКОЙ ФЕДЕРАЦИИ
ПО ДЕЛАМ ГРАЖДАНСКОЙ ОБОРОНЫ,
ЧРЕЗВЫЧАЙНЫМ СИТУАЦИЯМ И ЛИКВИДАЦИИ
ПОСЛЕДСТВИЙ СТИХИЙНЫХ БЕДСТВИЙ
ПО Г. САНКТ-ПЕТЕРБУРГУ
(Главное управление МЧС России
по г. Санкт-Петербургу)

ул. Большая Морская, д. 40, лит. А
г. Санкт-Петербург, 190031
тел. (812) 718-25-05, факс (812) 571-53-34

14.12.2023 № УП-130-3063

На № 04-21-25340/23-0-0 от 06.12.2023

Заместителю директора
СПб ГКУ «Имущество
Санкт-Петербурга»

Очкивской О.С.

ул. Новгородская, д. 20, лит. А,
пом. 2-Н
Санкт-Петербург, 191124

О направлении сведений

Уважаемая Ольга Сергеевна!

Главное управление МЧС России по г. Санкт-Петербургу (далее – Главное управление) на Ваш запрос сообщает, что по учетным данным Главного управления, а так же по итогам инвентаризации 2018 г. проведенной в соответствии с Постановлением Правительства Санкт-Петербурга от 01.08.2018 № 630 «О проведении инвентаризации защитных сооружений гражданской обороны на территории Санкт-Петербурга в 2018 году» объекты недвижимости расположенные по адресам:

Санкт-Петербург, ул. Малая Морская, д. 15, литера А, пом. 13-Н, (этаж – 3);

Санкт-Петербург, Купчинская ул., д. 4, корп. 3, литера А, пом. 37-Н, (этаж -1);

Санкт-Петербург, Богатырский пр., д. 11, литера А, пом. 4-Н, (эттаж – 1);

Санкт-Петербург, Галерная ул., д. 67, литера А, пом. 8-Н, (этаж – 1);

Санкт-Петербург, Канонерская ул., д. 5, литера А, пом. 12-Н, (этаж – 1);

Санкт-Петербург, Таврическая ул., д. 3, лит. А, пом. 4-Н, (этаж – 1);

Санкт-Петербург, Большая Морская ул., д. 49, литера А, пом. 1-Н;

Санкт-Петербург, Подольская ул., д. 44, литера А, пом. 1-Н,

не являются защитными сооружениями гражданской обороны.

Заместитель начальника Главного управления
(по гражданской обороне и защите населения)

Сенюк Александр Александрович
8(812) 2470936

Е.В. Цыганов

СПб ГКУ «Имущество СПб»
№ 04-21-60701/23-0-0
от 19.12.2023





27.05.2024 № ЭСКЛ/16-01/5506
На № от

Публичное акционерное общество
«Россети Ленэнерго»
197227, г. Санкт-Петербург,
вн. тер. г. муниципальный округ Озеро Долгое,
ул. Гаккелевская, д. 21, литера А
тел. 8 (800) 220-0-220
e-mail: office@lenenergo.ru
www.rosseti-lenenergo.ru
КПП 997650001; ОКТМО 40325000
ИНН 7803002209; ОГРН 1027809170300

Начальнику отдела подготовки
торгов СПб ГКУ «Имущество
Санкт-Петербурга»
Е.Ю. Федюшовой

ул. Новгородская,
д. 20, лит. А, пом. 2Н,
Санкт-Петербург, 191144

Fedushova@commim.spb.ru

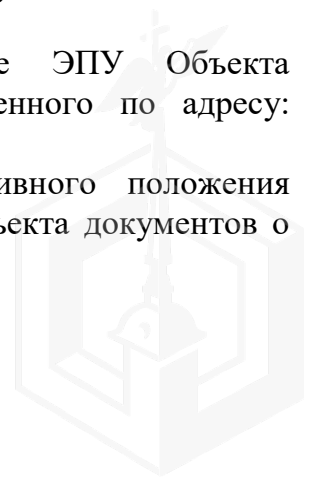
Уважаемая Екатерина Юрьевна!

В ответ на Ваше обращение от 21.05.2024 № 24-028221 по вопросу восстановления документов о технологическом присоединении в отношении энергопринимающих устройств (далее – ЭПУ) объекта «нежилое помещение», расположенного по адресу: Санкт-Петербург, ул. Канонерская, д. 5, литера. А, пом. 12-Н, кадастровый номер: 78:32:0001245:1366 (далее – Объект), сообщаю следующее.

В соответствии с абзацем третьим пункта 4 статьи 26 Федерального закона от 26.03.2003 № 35-ФЗ «Об электроэнергетике» сетевая организация или иной владелец объектов электросетевого хозяйства, к которым в надлежащем порядке технологически присоединены ЭПУ, по требованию собственника или иного законного владельца ЭПУ или объектов электроэнергетики в установленные законодательством Российской Федерации сроки обязаны предоставить или составить документы, подтверждающие технологическое присоединение и (или) разграничение балансовой принадлежности объектов электроэнергетики и ответственности сторон за нарушение правил эксплуатации объектов электросетевого хозяйства.

В данном случае технологическое присоединение ЭПУ Объекта осуществлено через электрические сети здания, расположенного по адресу: Санкт-Петербург, ул. Канонерская, д. 5, литера. А.

Таким образом, в силу вышеприведенного нормативного положения обязанность по оформлению и выдаче в отношении ЭПУ Объекта документов о



технологическом присоединении лежит на балансодержателе электрических сетей здания, через которые технологически присоединены ЭПУ Объекта.

Порядок, сроки оформления и выдачи таких документов установлены в разделе VIII Правил технологического присоединения ЭПУ потребителей электрической энергии, объектов по производству электрической энергии, а также объектов электросетевого хозяйства, принадлежащих сетевым организациям и иным лицам, к электрическим сетям, утвержденных постановлением Правительства Российской Федерации от 27.12.2004 № 861 (далее – Правила ТП).

Форма акта об осуществлении технологического присоединения, в соответствии с которой должен быть оформлен акт в отношении ЭПУ Объекта, представлена в Приложении № 1 к вышеуказанным Правилам ТП.

Учитывая изложенное, в целях составления документов о технологическом присоединении в отношении ЭПУ Объекта Вам необходимо обратиться к балансодержателю электрических сетей здания, через которое технологически присоединены ЭПУ Объекта.

Представитель ПАО «Россети Ленэнерго»
по доверенности

А.П. Омельченко

Исп. Азовцева В.С.
Тел.: 8-800-220-0-220
Вх. № 24-028221

Представитель ПАО «Россети Ленэнерго» действует на основании доверенности № 297-22 от 28.11.2022

