

ПРАВИТЕЛЬСТВО САНКТ- ПЕТЕРБУРГА
КОМИТЕТ ИМУЩЕСТВЕННЫХ ОТНОШЕНИЙ САНКТ-ПЕТЕРБУРГА

РЕШЕНИЕ

о проведении аукциона на право заключения договора аренды объекта нежилого фонда,
находящегося в государственной собственности Санкт-Петербурга

от 09.10.2024

№ 05-25-4/286/24-0-0

В соответствии с распоряжением Комитета имущественных отношений Санкт-Петербурга от 31.07.2019 № 127-р «О проведении аукционов на право заключения договоров аренды объектов нежилого фонда, находящихся в государственной собственности Санкт-Петербурга»:

1. Провести торги в форме аукциона на право заключения договора аренды объекта нежилого фонда (далее – Аукцион), находящегося в государственной собственности Санкт-Петербурга (далее – Объект), расположенного по адресу: Санкт-Петербург, Купчинская ул., д. 4, корп. 4, литера А, пом. 33-Н.

Район Санкт-Петербурга: Фрунзенский

Кадастровый номер: 78:13:0007422:5072

Этаж: 1

Общая площадь помещения: 89,8 кв.м

Входы: 2 общих с улицы, 1 общий со двора

Элементы благоустройства: электроснабжение, водоснабжение, канализация, отопление

Целевое назначение: нежилое

2. Акционерному обществу «Фонд имущества Санкт-Петербурга» обеспечить организацию Аукциона.

3. Проведение Аукциона осуществляется в электронной форме.

4. Установить, что:

4.1. Договор аренды Объекта заключается на 10 лет.

4.2. Начальная цена составляет 663 593,40 (шестьсот шестьдесят три тысячи пятьсот девяносто три рубля 40 копеек) (без учета НДС).

5. Ограничения, обременения в отношении Объекта, определяемые в соответствии с заключениями уполномоченных исполнительных органов государственной власти и сведениями из Единого государственного реестра недвижимости: Объект находится в здании, которое не относится к числу объектов (выявленных объектов культурного наследия), расположено вне границ зон охраны и защитных зон объектов культурного наследия на территории Санкт-Петербурга.

Обязанность арендатора по присоединению Объекта к электросетям.

6. Информация о наличии (отсутствии) перепланировок/переустройства Объекта, не согласованных в установленном порядке: самовольная перепланировка.

7. Информация о наличии (отсутствии) технологического присоединения энергопринимающих устройств, необходимых для электроснабжения Объекта к электрическим сетям: сведения о надлежащем присоединении Объекта к электросетям отсутствуют.

8. Участниками Аукциона могут являться только физические лица, не являющиеся индивидуальными предпринимателями и применяющие специальный налоговый режим «Налог на профессиональный доход», субъекты малого и среднего предпринимательства, имеющие право на поддержку органами государственной власти и органами местного самоуправления в соответствии с частями 3 и 5 статьи 14 Федерального закона от 24.07.2007 № 209-ФЗ «О развитии малого и среднего предпринимательства в Российской Федерации», или организации, образующие инфраструктуру поддержки субъектов малого и среднего предпринимательства.

Заместитель
председателя Комитета

ДОКУМЕНТ ПОДПИСАН
ЭЛЕКТРОННОЙ ПОДПИСЬЮ

Сертификат 00E0DC417D5F44CD11BA389F6BDC4AFC82
Владелец Похил Максим Геннадьевич
Действителен с 23.10.2023 по 15.01.2025

М.Г.Похил

РАСЧЕТ

арендной платы за нежилое помещение
к договору аренды нежилого фонда

№ от г. по адресу:
192284, г. Санкт-Петербург, Купчинская улица, д. 4, к. 4, литера А, помещение N 33-Н

1. СПРАВОЧНЫЕ ДАННЫЕ

1.1. Наименование предприятия, арендующего данное помещение

1.2. Существующие ограничения на использование объекта

Офисное: нет Торговое: нет Промышленное: нет

1.3. Арендваемая площадь (м.кв.): 89.80

1.4. Занимаемые этажи: 1 этаж

Тех.этаж: нет;

1.5. Состояние помещения: удовлетворительное

1.6. Вход в помещение: общий с улицы

1.7. Тип здания: капитальное

1.8. Благоустройства: Водоснабжение: есть; Электроснабжение: есть;

Отопление: есть; Канализация: есть;

1.9. Коэффициент социальной значимости арендатора: 1.0

1.10. Расположение:

Зона: 2

Координата X: 117 739

Координата Y: 84 060

2. РАСЧЕТ АРЕНДНОЙ ПЛАТЫ

2.1. Расчетные коэффициенты

Базовая ставка	9 527.000
Арендный	0.700
Местоположения	0.716
Площади	1.087
Занимаемых этажей	1.000
Состояния помещения	0.920
Входа в помещение	0.880
Типа здания	1.000
Элементов благоустройства	
- водоснабжения	1.000
- канализации	1.000
- отопления	1.000
- электричества	1.000
Ставка арендной платы в РУБ. за м.кв. в год (без льгот):	4 202.109
Ставка арендной платы в РУБ. за м.кв. в год:	4 202.109

Индекс изменения размеров ставки арендной платы 1.758565110

Наилучшее использование: Торговля

Арендная плата при наилучшем использовании:

Без льгот:

В год: 663 593.40 руб. в квартал: 165 898.35 руб. в месяц: 55 299.45 руб.

Средняя стоимость 1 кв.м. в год: 7 389.68 руб.

Общая арендуемая площадь по договору: 89.80 (помещений: 1)

Количество объектов в расчете: 1

Арендная плата при наилучшем использовании:


Без льгот:

В год: 663 593.40 руб. в квартал: 165 898.35 руб. в месяц: 55 299.45 руб.

С учетом коэффициента социальной значимости:

В год: 663 593.40 руб. в квартал: 165 898.35 руб. в месяц: 55 299.45 руб.

Средняя стоимость 1 кв.м. в год: 7 389.68 руб.

Дата расчета: 05.09.2024 Исполнитель: 

Ваулина А.А.

СПРАВКА ДЛЯ РАСЧЕТА АРЕНДНОЙ ПЛАТЫ



1. Сведения об объекте.

Адрес объекта:

Район	Фрунзенский	Улица	Купчинская улица	
Номер дома	4	Корпус	4	Литера А

Описательный адрес (угловых и сквозных строений):

Купчинская улица, дом 4, корпус 4

Тип здания:

- Капитальное
 Капитальное деревянное

Тип объекта аренды:

- | | |
|--|--|
| <input type="checkbox"/> здание | <input type="checkbox"/> часть здания |
| <input type="checkbox"/> сооружение | <input type="checkbox"/> часть сооружения |
| <input checked="" type="checkbox"/> помещение(я) | <input type="checkbox"/> часть(и) помещения(й) |

Номер объекта учета *:

33-Н

Номер помещения(й) (части(ей)), сдаваемого(ых) в аренду **:

33-Н

Занимаемые этажи:

- 1-й этаж
 2-й этаж (с лифтом)
 2-й этаж (без лифта)
 Выше 2-го (с лифтом)
 Выше 2-го (без лифта)
 Подвал (с заглублением до 1.5 м включительно)
 Подвал (с заглублением более 1.5 м)
 Цоколь (с заглублением до 0.5 м включительно)
 Цоколь (с заглублением более 0.5 м)

Элементы благоустройства здания:

- Электроснабжение
 Водоснабжение
 Отопление
 Канализация

Элементы благоустройства объекта учета *:

- Электроснабжение
 Водоснабжение
 Отопление
 Канализация

Элементы благоустройства объекта аренды **:

- | | |
|--|---|
| <input checked="" type="checkbox"/> Электроснабжение | <input checked="" type="checkbox"/> Водоснабжение |
| <input checked="" type="checkbox"/> Отопление | <input checked="" type="checkbox"/> Канализация |

Технический этаж

Входы в помещение:	Количество:	Номера по ситуационному плану:
С улицы отдельных:		
С улицы общих:	2	2,3
Со двора отдельных:		
Со двора общих:	1	1
Через проходную:		

Общая площадь здания (кв. м):
(заполняется при учете ПОН)

Общая площадь объекта учета (кв. м):

Общая площадь помещения(й) (части(ей)),
сдаваемого в аренду на занимаемом этаже (кв.м):

Коэффициент потребительских качеств ***:

Общая площадь помещения(й) (части(ей)), сдаваемого(ых) в
аренду на занимаемом этаже,

с учетом коэффициента потребительских качеств ***(кв. м):

Общая площадь объекта аренды (кв.м):

89.8	
89.8	33-Н
89.8	

Примечание:

Общая площадь объекта учета по сведениям Единого государственного реестра недвижимости: 89.8 кв.м

В 2012 году (с учетом последующих корректировок, при наличии) в филиал ФГБУ «ФКП Росреестра» по Санкт-Петербургу сведения о помещении были переданы для включения в Государственный кадастр недвижимости (с 01.01.2017 - Единый государственный реестр недвижимости) – верно/неверно (ненужное зачеркнуть)

Сведения о перепланировке и т.д.

Характеристики объекта аренды указаны согласно Выписке из ЕГРН от 12.03.2024 №КУВИ-001/2024-71828093.

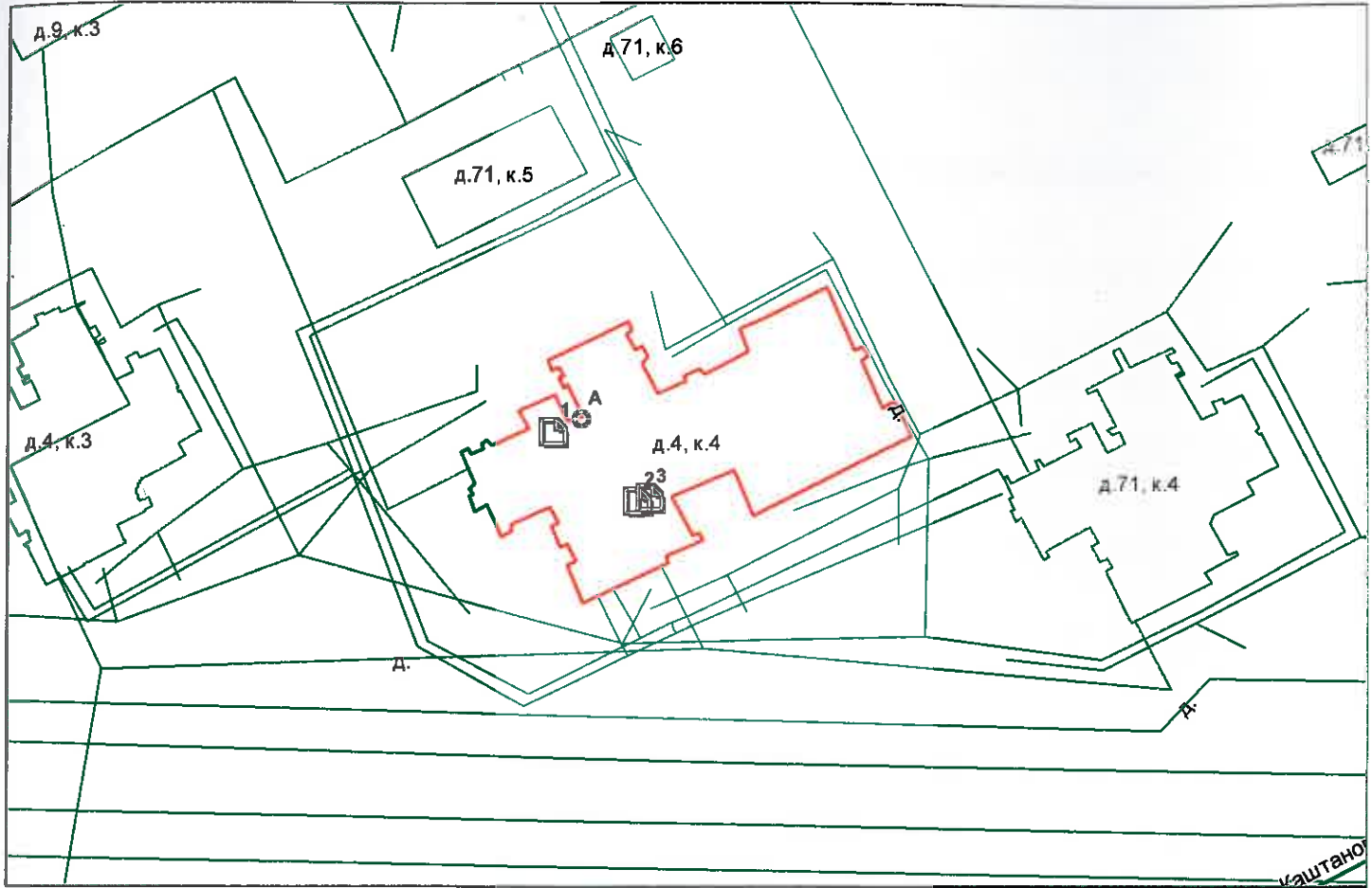
Элементы благоустройства и типы входов в объект аренды указаны по состоянию на 19.03.2024

* не заполняется при учете первичного объекта недвижимости

** не заполняется, если объектом аренды является здание, сооружение

*** не заполняется, если объект аренды соответствует объекту учета

2. Схема расположения входов.



— - границы строения
 Дополнительные сведения о строении: _____

3. Ведомость координат центров входов.

№ п/п	Характерная точка	№ вх.	Координаты центра входа		Примечание
			X, м	Y, м	
1	А	1	117726.59	84071.53	
2	А	2	117739.29	84060.72	
3	А	3	117741.06	84061.41	

Исполнитель: Александрова Е.А.

Начальник ПИБ Южное департамента
 кадастровой деятельности:

М.Д.Ботева

Район:

Фрунзенский

Дата: 19 марта 2024 года



Всего пронумеровано и
пронумеровано 2 лист(ов)
Начальник ПИБ Южное
департамента кадастровой
деятельности ГБУ "ГУИОН"
/М.Д.Ботева/



Филиал публично-правовой компании "Роскадастр" по Санкт-Петербургу

полное наименование органа регистрации прав

Выписка из Единого государственного реестра недвижимости об объекте недвижимости

Сведения о характеристиках объекта недвижимости

На основании запроса от 04.09.2024, поступившего на рассмотрение 04.09.2024, сообщаем, что согласно записям Единого государственного реестра недвижимости:

Раздел 1 Лист 1

Помещение			
вид объекта недвижимости			

Лист № 1 раздела 1	Всего листов раздела 1: 2	Всего разделов: 3	Всего листов выписки: 4
--------------------	---------------------------	-------------------	-------------------------

04.09.2024г. № КУВИ-001/2024-223164648	
Кадастровый номер:	78:13:0007422:5072
Номер кадастрового квартала:	78:13:0007422
Дата присвоения кадастрового номера:	14.09.2012

Ранее присвоенный государственный учетный номер:	Кадастровый номер 78:13:7422:2001:18:11
Местоположение:	Санкт-Петербург, ул. Купчинская, д. 4, корп. 4, литера. А, пом. 33-Н
Площадь:	89.8
Назначение:	Нежилое
Наименование:	Нежилое помещение
Номер, тип этажа, на котором расположено помещение, машино-место	Этаж № 1
Вид жилого помещения:	данные отсутствуют
Кадастровая стоимость, руб.:	13593993.86
Кадастровые номера иных объектов недвижимости, в пределах которых расположен объект недвижимости:	78:13:0007422:3010
Кадастровые номера объектов недвижимости, из которых образован объект недвижимости:	данные отсутствуют
Кадастровые номера образованных объектов недвижимости:	данные отсутствуют
Сведения о включении объекта недвижимости в состав предприятия как имущественного комплекса:	данные отсутствуют
Сведения о включении объекта недвижимости в состав единого недвижимого комплекса:	данные отсутствуют
Виды разрешенного использования:	данные отсутствуют
Сведения о включении объекта недвижимости в реестр объектов культурного наследия:	данные отсутствуют
Сведения о кадастровом инженере:	дата завершения кадастровых работ: 22.08.2003

полное наименование должности	 <p>ДОКУМЕНТ ПОДПИСАН ЭЛЕКТРОННОЙ ПОДПИСЬЮ</p>	инициалы, фамилия
	<p>Сертификат: 00ВВ056В7401СВ38D2В3576АСDС8425108 Владелец: ФЕДЕРАЛЬНАЯ СЛУЖБА ГОСУДАРСТВЕННОЙ РЕГИСТРАЦИИ, КАДАСТРА И КАРТОГРАФИИ Действителен: с 27.06.2023 по 19.09.2024</p>	

Помещение			
вид объекта недвижимости			
Лист № 2 раздела 1	Всего листов раздела 1: 2	Всего разделов: 3	Всего листов выписки: 4
04.09.2024г. № КУВИ-001/2024-223164648			
Кадастровый номер:		78:13:0007422:5072	
Сведения об отнесении жилого помещения к определенному виду жилых помещений специализированного жилищного фонда, к жилым помещениям наемного дома социального использования или наемного дома коммерческого использования:		данные отсутствуют	
Статус записи об объекте недвижимости:		Сведения об объекте недвижимости имеют статус "актуальные, ранее учтенные"	
Особые отметки:		Сведения, необходимые для заполнения раздела: 9 - Сведения о части (частях) помещения, отсутствуют.	
Получатель выписки:		Ваулина Анастасия Андреевна, действующий(ая) на основании документа "" САНКТ-ПЕТЕРБУРГСКОЕ ГОСУДАРСТВЕННОЕ КАЗЕННОЕ УЧРЕЖДЕНИЕ "ИМУЩЕСТВО САНКТ-ПЕТЕРБУРГА"	

полное наименование должности		ДОКУМЕНТ ПОДПИСАН	инициалы, фамилия
		ЭЛЕКТРОННОЙ ПОДПИСЬЮ	
Сертификат: 00ВВ056В7401СВ38D2В3576АСDС8425108		Владелец: ФЕДЕРАЛЬНАЯ СЛУЖБА ГОСУДАРСТВЕННОЙ РЕГИСТРАЦИИ, КАДАСТРА И КАРТОГРАФИИ	
Действителен: с 27.06.2023 по 19.09.2024			

Выписка из Единого государственного реестра недвижимости об объекте недвижимости
Сведения о зарегистрированных правах

Помещение			
вид объекта недвижимости			
Лист № 1 раздела 2	Всего листов раздела 2: 1	Всего разделов: 3	Всего листов выписки: 4
04.09.2024г. № КУВИ-001/2024-223164648			
Кадастровый номер:		78:13:0007422:5072	
1	Правообладатель (правообладатели):	1.1	Санкт-Петербург
	Сведения о возможности предоставления третьим лицам персональных данных физического лица:	1.1.1	данные отсутствуют
2	Вид, номер, дата и время государственной регистрации права:	2.1	Собственность 78-01-226/2001-419.1 02.11.2001 00:00:00
3	Сведения об осуществлении государственной регистрации сделки, права без необходимого в силу закона согласия третьего лица, органа:	3.1	данные отсутствуют
4	Ограничение прав и обременение объекта недвижимости:	не зарегистрировано	
5	Договоры участия в долевом строительстве:	не зарегистрировано	
6	Заявленные в судебном порядке права требования:	данные отсутствуют	
7	Сведения о возможности предоставления третьим лицам персональных данных физического лица	данные отсутствуют	
8	Сведения о возражении в отношении зарегистрированного права:	данные отсутствуют	
9	Сведения о наличии решения об изъятии объекта недвижимости для государственных и муниципальных нужд:	данные отсутствуют	
10	Сведения о невозможности государственной регистрации без личного участия правообладателя или его законного представителя:	данные отсутствуют	
11	Правопритязания и сведения о наличии поступивших, но не рассмотренных заявлений о проведении государственной регистрации права (перехода, прекращения права), ограничения права или обременения объекта недвижимости, сделки в отношении объекта недвижимости:	отсутствуют	



ДОКУМЕНТ ПОДПИСАН
ЭЛЕКТРОННОЙ ПОДПИСЬЮ

Сертификат: 00ВВ056В7401СВ38D2В3576АСDС8425108

Владелец: ФЕДЕРАЛЬНАЯ СЛУЖБА ГОСУДАРСТВЕННОЙ

РЕГИСТРАЦИИ, КАДАСТРА И КАРТОГРАФИИ

Действителен: с 27.06.2023 по 19.09.2024

полное наименование должности

инициалы, фамилия



11.04.2024 № ЭСКЛ/16-01/3801

На №

от

Публичное акционерное общество
«Россети Ленэнерго»
197227, г. Санкт-Петербург,
вн. тер. г. муниципальный округ Озеро Долгое,
ул. Гаккелевская, д. 21, литера А
тел. 8 (800) 220-0-220
e-mail: office@lenenergo.ru
www.rosseti-lenenergo.ru
КПП 997650001; ОКТМО 40325000
ИНН 7803002209; ОГРН 1027809170300

Начальнику отдела подготовки
торгов СПб ГКУ «Имущество
Санкт-Петербурга»
Е.Ю. Федюшовой

ул. Новгородская,
д. 20, лит. А, пом. 2Н,
Санкт-Петербург, 191144

Fedushova@commim.spb.ru

Уважаемая Екатерина Юрьевна!

В ответ на Ваши обращения от 02.04.2024 №№ 24-017780, 24-017781 по вопросу восстановления документов о технологическом присоединении в отношении энергопринимающих устройств (далее – ЭПУ) объектов «нежилое помещение», расположенных по адресу: Санкт-Петербург, Купчинская улица, дом 4, корпус 4, литера А, помещение 31-Н, кадастровый номер: 78:13:0007422:5070; Санкт-Петербург, ул. Купчинская, д. 4, корп. 4, литера А, пом. 33-Н, кадастровый номер: 78:13:0007422:5072 (далее – Объекты), сообщаю следующее.

В соответствии с абзацем третьим пункта 4 статьи 26 Федерального закона от 26.03.2003 № 35-ФЗ «Об электроэнергетике» сетевая организация или иной владелец объектов электросетевого хозяйства, к которым в надлежащем порядке технологически присоединены ЭПУ, по требованию собственника или иного законного владельца ЭПУ или объектов электроэнергетики в установленные законодательством Российской Федерации сроки обязаны предоставить или составить документы, подтверждающие технологическое присоединение и (или) разграничение балансовой принадлежности объектов электроэнергетики и ответственности сторон за нарушение правил эксплуатации объектов электросетевого хозяйства.

В данном случае технологическое присоединение ЭПУ Объектов осуществлено через электрические сети здания, расположенного по адресу: Санкт-Петербург, Купчинская улица, дом 4, корпус 4, литера А.

Таким образом, в силу вышеприведенного нормативного положения обязанность по оформлению и выдаче в отношении ЭПУ Объектов документов о технологическом присоединении лежит на балансодержателе электрических сетей здания, через которые технологически присоединены ЭПУ Объектов.

Порядок, сроки оформления и выдачи таких документов установлены в разделе VIII Правил технологического присоединения ЭПУ потребителей электрической энергии, объектов по производству электрической энергии, а также объектов электросетевого хозяйства, принадлежащих сетевым организациям и иным лицам, к электрическим сетям, утвержденных постановлением Правительства Российской Федерации от 27.12.2004 № 861 (далее – Правила ТП).

Форма акта об осуществлении технологического присоединения, в соответствии с которой должны быть оформлены акты в отношении ЭПУ Объектов, представлена в Приложении № 1 к вышеуказанным Правилам ТП.

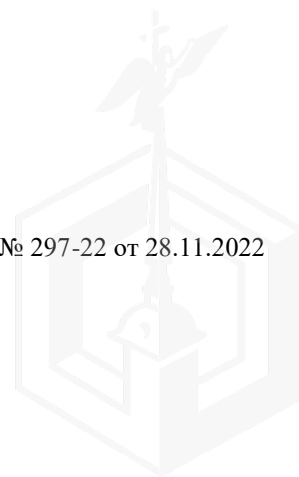
Учитывая изложенное, в целях составления документов о технологическом присоединении в отношении ЭПУ Объектов Вам необходимо обратиться к балансодержателю электрических сетей здания, через которое технологически присоединены ЭПУ Объектов.


Представитель ПАО «Россети Ленэнерго»
по доверенности

А.П. Омельченко

Исп. Дрегер К.С.
Тел.: 8-800-220-0-220
Вх. №№ 24-017780, 24-017781

Представитель ПАО «Россети Ленэнерго» действует на основании доверенности № 297-22 от 28.11.2022





ПРАВИТЕЛЬСТВО САНКТ-ПЕТЕРБУРГА
КОМИТЕТ ПО КОНТРОЛЮ ЗА ИМУЩЕСТВОМ
САНКТ-ПЕТЕРБУРГА

АКТ
обследования объекта нежилого фонда

Санкт-Петербург

«12» апреля 2024 года

Обследование начато в «16» ч. «20» мин.
Обследование окончено в «16» ч. «30» мин.

На основании задания Комитета по контролю за имуществом Санкт-Петербурга от «10» апреля 2024 г. № 2969 сотрудником Комитета по контролю за имуществом Санкт-Петербурга Управления контроля использования имущества центральных районов Санкт-Петербурга: главным специалистом отдела контроля имущества Иудичевой Л.Ю., главным специалистом отдела земельного контроля Караником Р.В.

в присутствии: _____

проведено обследование здания (части здания), помещения (части помещения), сооружения, прочих составляющих здания (сооружения), расположенного по адресу: Санкт-Петербург, Купчинская ул., д. 4, корп. 4, лит. А, пом. 33-Н (далее – Объект).

Кадастровый номер Объекта: 78:13:0007422:5072.

Реестровый номер Объекта (при наличии): 0026К0060Н0002.

Технические характеристики Объекта согласно информационным ресурсам и технической документации (при наличии): площадь: 89,8 кв.м. Этаж: 1. Вход: 1 общий со двора, 2 общих с улицы. Элементы благоустройства: электроснабжение, отопление, канализация, водоснабжение.

Статус объекта культурного наследия: отсутствует.

Основание пользования (при наличии): отсутствует.

В ходе обследования проводилось: осмотр, фотофиксация.

Обследование проводилось с использованием документов технического и кадастрового учета: поэтажный план (далее – План), отраженный в Едином государственном реестре недвижимости (далее – ЕГРН).

В результате проведения обследования установлено:

Доступ:

Обеспечен

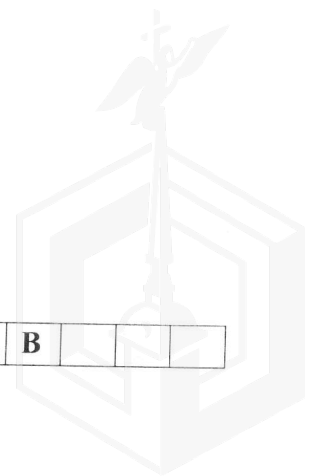
Не обеспечен

Объект:

Используется

Не используется

_____ **В** _____



Состояние Объекта*:

- Евростандарт
 Отличное
 Нормальное

- Удовлетворительное
 Неудовлетворительное

Вид использования Объекта: -.

Пользователь: -.

Перепланировка/переустройство: в ч.п. 5 Объекта установлены перегородки (фото № 4), в ч.п. 6 Объекта установлены перегородки (фото № 5), в ч.п. 5 Объекта заложен оконный проем (фото № 3).

Иные лица, использующие Объект: -.

Подключение к сетям инженерного обеспечения (при наличии):

электроснабжения _____

(указывается основание подключения (при наличии)**)

газоснабжения _____

(указывается основание подключения (при наличии)**)

водоснабжения/водоотведения _____

(указывается основание подключения (при наличии)**)

теплоснабжения _____

(указывается основание подключения (при наличии)**)

Применение контрольно-кассовой техники на Объекте:

применяется

не применяется

Дополнительная информация: в отношении Объекта зарегистрировано право государственной собственности Санкт-Петербурга № 78-01-226/2001-419.1 от 02.11.2001.

Доступ на Объект обеспечен сотрудником СПб ГКУ «Жилищное агентство Фрунзенского района».

Выявленные нарушения: несоответствие планировки Объекта Плану.

Фототаблица

Копии документов технического учета

Иное: сведения базы данных КИО ИТС «Аренда» на 1 л. Выписка ЕГРН на 2 л.

Главный специалист
(должность лица, проводившего обследование)

(подпись)

Иудичева Л.Ю.
(фамилия, имя, отчество)

Главный специалист
(должность лица, проводившего обследование)

(подпись)

Караник Р.В.
(фамилия, имя, отчество)

(должность лица, присутствующего при проведении обследования)
Копия акта получена****



(подпись)

(фамилия, имя, отчество)

* В соответствии с классификацией состояния объектов, указанных в постановлении Правительства Санкт-Петербурга от 21.12.2005 № 1958 «О порядке определения базовых ставок и коэффициентов, применяемых при расчете арендной платы за объекты нежилого фонда, арендодателем которых является Санкт-Петербурга»
** Указывается на основании документов, представленных пользователем Объекта
*** Предоставляется по письменному запросу правообладателя (пользователя) Объекта, его уполномоченного представителя.

Приложение к Акту обследования от 12.04.2024
в соответствии с заданием от 10.04.2024
№ 2969 Адрес: Санкт-Петербург, Купчинская ул., д. 4,
корп. 4, лит. А, пом. 33-Н (далее – Объект).

ФОТОТАБЛИЦА



Фото № 1	
Описание:	Вход в Объект.
Фото № 2	
Описание:	Ч.п. 1 Объекта.

Главный специалист _____

Иудичева Л.Ю.

Главный специалист _____

Караник Р.В.

Фото № 3	
Описание:	Ч.п. 5 Объекта.
Фото № 4	
Описание:	Ч.п. 5 Объекта.

Главный специалист _____

Главный специалист _____

Иудичева Л.Ю.

Караник Р.В.








Фото № 5	
Описание:	Ч.п. 6 Объекта.
Фото № 6	
Описание:	Ч.п. 9 Объекта.

Главный специалист _____

Главный специалист _____



Иудичева Л.Ю.

Караник Р.В.



Приложение к Акту обследования от 12.04.2024
в соответствии с заданием от 10.04.2024
№ 2969 Адрес: Санкт-Петербург, Купчинская ул., д. 4,
корп. 4, лит. А, пом. 33-Н (далее – Объект).

ФОТОТАБЛИЦА

Фото № 1	
Описание:	Вход в Объект.
Фото № 2	
Описание:	Ч.п. 1 Объекта.

Главный специалист _____

Иудичева Л.Ю.

Главный специалист _____

Караник Р.В.



Фото № 3	
Описание:	Ч.п. 5 Объекта.
Фото № 4	
Описание:	Ч.п. 5 Объекта.

Главный специалист _____

Иудичева Л.Ю.

Главный специалист _____

Караник Р.В.



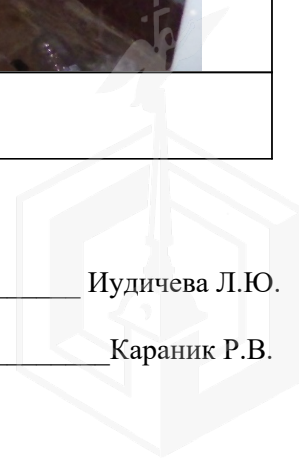
Фото № 5	
Описание:	Ч.п. 6 Объекта.
Фото № 6	
Описание:	Ч.п. 9 Объекта.

Главный специалист _____

Иудичева Л.Ю.

Главный специалист _____

Караник Р.В.





ПРАВИТЕЛЬСТВО САНКТ-ПЕТЕРБУРГА

КОМИТЕТ ПО ГОСУДАРСТВЕННОМУ
КОНТРОЛЮ, ИСПОЛЬЗОВАНИЮ
И ОХРАНЕ ПАМЯТНИКОВ ИСТОРИИ
И КУЛЬТУРЫ

САНКТ-ПЕТЕРБУРГСКОЕ
ГОСУДАРСТВЕННОЕ КАЗЕННОЕ
УЧРЕЖДЕНИЕ
"ЦЕНТР ИНФОРМАЦИОННОГО
ОБЕСПЕЧЕНИЯ ОХРАНЫ ОБЪЕКТОВ
КУЛЬТУРНОГО НАСЛЕДИЯ"
(СПб ГКУ ЦИОООКН)

ул. Зодчего Росси, д. 1-3, Санкт-Петербург, 191011
тел. (812) 417-2232
<http://cioookn.kgiop.gov.spb.ru>

№01-43-12153/24-0-1 от 23.05.2024

№ 01-43-12153/24-0-0 от 23.05.2024

На № 04-07-11651/24-0-0 от 23.05.2024

На Ваше обращение сообщаем, что объект по адресу: **г. Санкт-Петербург, Купчинская улица, дом 4, корпус 4, литера А** не относится к числу объектов (выявленных объектов) культурного наследия.

Объект расположен вне границ зон охраны и защитных зон объектов культурного наследия на территории Санкт-Петербурга.

**Исполняющий обязанности
начальника отдела информации об
объектах культурного наследия и
режимах зон охраны**

ДОКУМЕНТ ПОДПИСАН
ЭЛЕКТРОННОЙ ПОДПИСЬЮ

Сертификат 00CE4B0A99662CBC603138A5B83A722FDA
Владелец Сырцова Елена Петровна
Действителен с 18.12.2023 по 12.03.2025

Е.П. Сырцова

Долгушина М.И.
(812) 417-43-46





МЧС РОССИИ

**ГЛАВНОЕ УПРАВЛЕНИЕ
МИНИСТЕРСТВА РОССИЙСКОЙ ФЕДЕРАЦИИ
ПО ДЕЛАМ ГРАЖДАНСКОЙ ОБОРОНЫ,
ЧРЕЗВЫЧАЙНЫМ СИТУАЦИЯМ И ЛИКВИДАЦИИ
ПОСЛЕДСТВИЙ СТИХИЙНЫХ БЕДСТВИЙ
ПО Г. САНКТ-ПЕТЕРБУРГУ
(Главное управление МЧС России
по г. Санкт-Петербургу)**

ул. Большая Морская, д. 40, лит. А
г. Санкт-Петербург, 190031
тел. (812) 718-25-05, факс (812) 571-53-34

12.08.2024 № *ин-130-1973*

На № 04-21-15885/24-0-0 от 15.07.2024

Заместителю директора
СПб ГКУ «Имущество
Санкт-Петербурга»

Очкивской О.С.

ул. Новгородская, д. 20, лит. А,
Санкт-Петербург, 191124

О предоставлении учетных данных

Уважаемая Ольга Сергеевна!

Главное управление МЧС России по г. Санкт-Петербургу (далее – Главное управление) на Ваш запрос сообщает, что по итогам инвентаризации защитных сооружений гражданской обороны 2018 года, проведенной в соответствии с Постановлением Правительства Санкт-Петербурга от 01.08.2018 № 630, объекты недвижимости, расположенные по адресам:

Санкт-Петербург, Миллионная ул., д. 4/1, лит. А, пом. 11-Н;

Санкт-Петербург, Ленинский пр., д. 178, лит. А, пом. 23-Н;

Санкт-Петербург, г. Колпино, наб. Комсомольского канала, д. 3, лит. А, пом. 3-Н;

Санкт-Петербург, Верейская ул., д. 3, лит. Б, пом. 2-Н;

Санкт-Петербург, Купчинская ул., д. 4, корп. 4, лит. А, пом. 31-Н, 33-Н,
не являются защитными сооружениями гражданской обороны.

Врио начальника Главного управления

Д.Ю. Легенький

Петроченков Сергей Владимирович
8 (812) 247-09-95

СПб ГКУ «Имущество СПб»
№ 04-21-42559/24-0-0
от 15.08.2024

