

ПРАВИТЕЛЬСТВО САНКТ- ПЕТЕРБУРГА
КОМИТЕТ ИМУЩЕСТВЕННЫХ ОТНОШЕНИЙ САНКТ-ПЕТЕРБУРГА

РЕШЕНИЕ

о проведении аукциона на право заключения договора аренды объекта нежилого фонда,
находящегося в государственной собственности Санкт-Петербурга

от 04.10.2024

№ 05-25-41284/24-0-0

В соответствии с распоряжением Комитета имущественных отношений Санкт-Петербурга от 31.07.2019 № 127-р «О проведении аукционов на право заключения договоров аренды объектов нежилого фонда, находящихся в государственной собственности Санкт-Петербурга»:

1. Провести торги в форме аукциона на право заключения договора аренды объекта нежилого фонда (далее – Аукцион), находящегося в государственной собственности Санкт-Петербурга (далее – Объект), расположенного по адресу: Санкт-Петербург, Октябрьская наб., д. 84, корп. 5, литера А, пом. 6-Н.

Район Санкт-Петербурга: Невский

Кадастровый номер: 78:12:0006345:3584

Этаж: 1

Общая площадь помещения: 26,6 кв.м

Входы: 1 отдельный со двора

Элементы благоустройства: электроснабжение, водоснабжение, канализация, отопление

Целевое назначение: нежилое

2. Акционерному обществу «Фонд имущества Санкт-Петербурга» обеспечить организацию Аукциона.

3. Проведение Аукциона осуществляется в электронной форме.

4. Установить, что:

4.1. Договор аренды Объекта заключается на 10 лет.

4.2. Начальная цена составляет 116 616,76 (сто шестнадцать тысяч шестьсот шестнадцать рублей 76 копеек) (без учета НДС).

5. Ограничения, обременения в отношении Объекта, определяемые в соответствии с заключениями уполномоченных исполнительных органов государственной власти и сведениями из Единого государственного реестра недвижимости: Объект находится в здании, которое не относится к числу объектов (выявленных объектов) культурного наследия, расположено в границах зон охраны и (или) защитных зон объектов культурного наследия на территории Санкт-Петербурга: защитной зоны объектов культурного наследия «Рабочий городок при ГРЭС «Красный Октябрь» (ТЭЦ № 5)».

Обязанность арендатора по присоединению Объекта к электросетям.

6. Информация о наличии (отсутствии) перепланировок/переустройства Объекта, не согласованных в установленном порядке: самовольная перепланировка.

7. Информация о наличии (отсутствии) технологического присоединения энергопринимающих устройств, необходимых для электроснабжения Объекта к электрическим сетям: сведения о надлежащем присоединении Объекта к электросетям отсутствуют.

8. Участниками Аукциона могут являться только физические лица, не являющиеся индивидуальными предпринимателями и применяющие специальный налоговый режим «Налог на профессиональный доход», субъекты малого и среднего предпринимательства, имеющие право на поддержку органами государственной власти и органами местного самоуправления в соответствии с частями 3 и 5 статьи 14 Федерального закона от 24.07.2007 № 209-ФЗ «О развитии малого и среднего предпринимательства в Российской Федерации», или организации, образующие инфраструктуру поддержки субъектов малого и среднего предпринимательства.

Заместитель
председателя Комитета

ДОКУМЕНТ ПОДПИСАН
ЭЛЕКТРОННОЙ ПОДПИСЬЮ

Сертификат 00E0DC417D5F44CD11BA389F6BDC4AFC82
Владелец Похил Максим Геннадиевич
Действителен с 23.10.2023 по 15.01.2025

М.Г.Похил

РАСЧЕТ
арендной платы за нежилое помещение
к договору аренды нежилого фонда

№ _____ от _____ г. по адресу:
192079, г. Санкт-Петербург, Октябрьская набережная, д. 84, к. 5, литера А, помещение N 6-Н

1. СПРАВОЧНЫЕ ДАННЫЕ

1.1. Наименование предприятия, арендующего данное помещение

1.2. Существующие ограничения на использование объекта

Офисное: нет Торговое: нет Промышленное: нет

1.3. Арендваемая площадь (м.кв.): 26.60

1.4. Занимаемые этажи: 1 этаж

Тех.этаж: нет;

1.5. Состояние помещения: удовлетворительное

1.6. Вход в помещение: отдельный со двора

1.7. Тип здания: капитальное

1.8. Благоустройства: Водоснабжение: есть; Электроснабжение: есть;
Отопление: есть; Канализация: есть;

1.9. Коэффициент социальной значимости арендатора: 1.0

1.10. Расположение:

Зона: 2

Координата X: 122 355

Координата Y: 87 295

2. РАСЧЕТ АРЕНДНОЙ ПЛАТЫ

2.1. Расчетные коэффициенты

Базовая ставка	9 527.000
Арендный	0.700
Местоположения	0.716
Площади	1.135
Занимаемых этажей	1.000
Состояния помещения	0.920
Входа в помещение	0.500
Типа здания	1.000
Элементов благоустройства	
- водоснабжения	1.000
- канализации	1.000
- отопления	1.000
- электричества	1.000
Ставка арендной платы в РУБ. за м.кв. в год (без льгот):	2 492.992
Ставка арендной платы в РУБ. за м.кв. в год:	2 492.992

Индекс изменения размеров ставки арендной платы 1.758565110

Наилучшее использование: Торговля

Арендная плата при наилучшем использовании:

Без льгот:

В год: 116 616.76 руб. в квартал: 29 154.19 руб. в месяц: 9 718.06 руб.

Средняя стоимость 1 кв.м. в год: 4 384.09 руб.

Общая арендуемая площадь по договору: 26.60 (помещений: 1)

Количество объектов в расчете: 1

Арендная плата при наилучшем использовании:


Без льгот:

В год: 116 616.76 руб. в квартал: 29 154.19 руб. в месяц: 9 718.06 руб.

С учетом коэффициента социальной значимости:

В год: 116 616.76 руб. в квартал: 29 154.19 руб. в месяц: 9 718.06 руб.

Средняя стоимость 1 кв.м. в год: 4 384.09 руб.

Дата расчета: 09.09.2024 Исполнитель: 

Ваулина А.А.

СПРАВКА ДЛЯ РАСЧЕТА АРЕНДНОЙ ПЛАТЫ



1. Сведения об объекте.

Адрес объекта:

Район	Невский	Улица	Октябрьская набережная		
Номер дома	84	Корпус	5	Литера	A

Описательный адрес (угловых и сквозных строений):

Тип здания:

<input checked="" type="checkbox"/>	Капитальное
<input type="checkbox"/>	Капитальное деревянное

Тип объекта аренды:

<input type="checkbox"/>	здание	<input type="checkbox"/>	часть здания
<input type="checkbox"/>	сооружение	<input type="checkbox"/>	часть сооружения
<input checked="" type="checkbox"/>	помещение(я)	<input type="checkbox"/>	часть(и) помещения(й)

Номер объекта учета *:

Номер помещения(й) (части(ей)), сдаваемого(ых) в аренду **:

6-Н	6-Н
-----	-----

Занимаемые этажи:

<input checked="" type="checkbox"/>	1-й этаж
<input type="checkbox"/>	2-й этаж (с лифтом)
<input type="checkbox"/>	2-й этаж (без лифта)
<input type="checkbox"/>	Выше 2-го (с лифтом)
<input type="checkbox"/>	Выше 2-го (без лифта)
<input type="checkbox"/>	Подвал (с заглублением до 1.5 м включительно)
<input type="checkbox"/>	Подвал (с заглублением более 1.5 м)
<input type="checkbox"/>	Цоколь (с заглублением до 0.5 м включительно)
<input type="checkbox"/>	Цоколь (с заглублением более 0.5 м)

<input type="checkbox"/>	Технический этаж

Элементы благоустройства здания:

<input checked="" type="checkbox"/>	Электроснабжение
<input checked="" type="checkbox"/>	Водоснабжение
<input checked="" type="checkbox"/>	Отопление
<input checked="" type="checkbox"/>	Канализация

Элементы благоустройства объекта учета *:

<input checked="" type="checkbox"/>	Электроснабжение
<input checked="" type="checkbox"/>	Водоснабжение
<input checked="" type="checkbox"/>	Отопление
<input checked="" type="checkbox"/>	Канализация

Элементы благоустройства объекта аренды **:

<input checked="" type="checkbox"/>	Электроснабжение	<input checked="" type="checkbox"/>	Водоснабжение
<input checked="" type="checkbox"/>	Отопление	<input checked="" type="checkbox"/>	Канализация

Входы в помещение:	Количество:	Номера по ситуационному плану:
С улицы отдельных:		
С улицы общих:		
Со двора отдельных:	1	4
Со двора общих:		
Через проходную:		

Общая площадь здания (кв. м):

(заполняется при учете ПОН)

Общая площадь объекта учета (кв. м):

26.6

Общая площадь помещения(й) (части(ей)), сдаваемого в аренду на занимаемом этаже (кв.м):

26.6

6-Н

Коэффициент потребительских качеств ***:

Общая площадь помещения(й) (части(ей)), сдаваемого(ых) в аренду на занимаемом этаже,

с учетом коэффициента потребительских качеств ***(кв. м):

Общая площадь объекта аренды (кв.м):

26.6

Примечание:

Общая площадь объекта учета по сведениям Единого государственного реестра недвижимости: 26.6 кв.м

В 2012 году (с учётом последующих корректировок, при наличии) в филиал ФГБУ «ФКП Росреестра» по Санкт-Петербургу сведения о помещении были переданы для включения в Государственный кадастр недвижимости (с 01.01.2017 - Единый государственный реестр недвижимости) – верно/неверно (ненужное зачеркнуть)

Сведения о перепланировке и т.д.

Характеристики объекта и тип входа в объект аренды указаны согласно Выписке из ЕГРН от 18.06.2024 № КУВИ-

001/2024-162658679 на основании обращения СПб ГКУ "Имущество Санкт-Петербурга" от 24.06.2024

№ 04-10-14109/24-0-0. Элементы благоустройства указаны по архивным данным ГБУ ГУИОН по состоянию на 10.02.2008

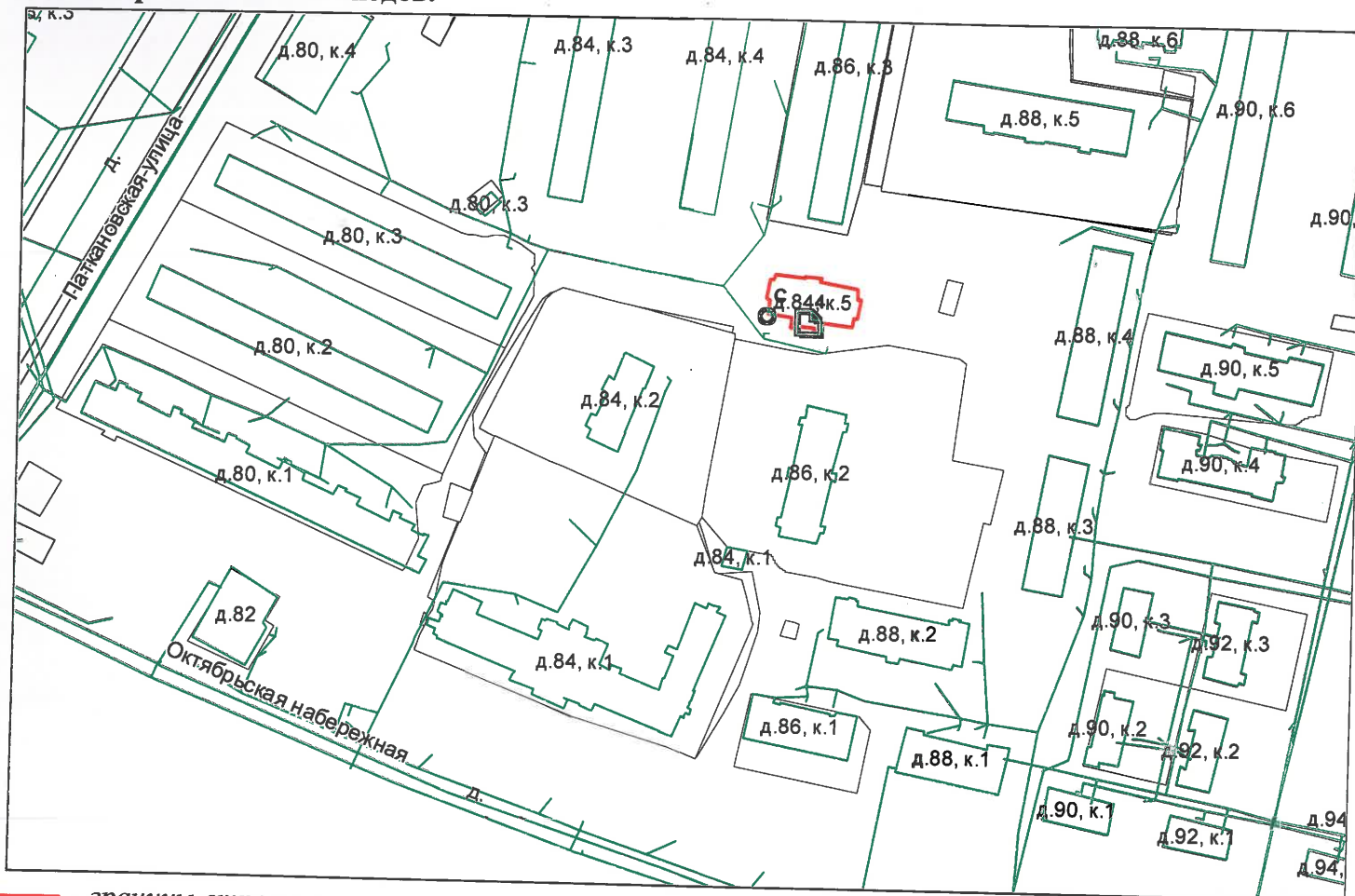
на основании обращения СПб ГКУ "Имущество Санкт-Петербурга" от 24.06.2024 № 04-10-14109/24-0-0.

* не заполняется при учете первичного объекта недвижимости

** не заполняется, если объектом аренды является здание, сооружение

*** не заполняется, если объект аренды соответствует объекту учета

2. Схема расположения входов.



— - границы строения

Дополнительные сведения о строении: _____

3. Ведомость координат центров входов.


№ п/п	Характерная точка	№ вх.	Координаты центра входа		Примечание
			X, м	Y, м	
1	С	4	122355.77	87295.75	

Исполнитель: Выучейская С.И.
 Начальник ПИБ Южное департамента
 кадастровой деятельности:
 Дата: 01 июля 2024 года

М.Д.Ботева

Район: _____

Невский



Филиал публично-правовой компании "Роскадастр" по Санкт-Петербургу

полное наименование органа регистрации прав

Выписка из Единого государственного реестра недвижимости об объекте недвижимости

Сведения о характеристиках объекта недвижимости

На основании запроса от 09.09.2024, поступившего на рассмотрение 09.09.2024, сообщаем, что согласно записям Единого государственного реестра недвижимости:

Раздел 1 Лист 1

Помещение			
вид объекта недвижимости			

Лист № 1 раздела 1	Всего листов раздела 1: 2	Всего разделов: 3	Всего листов выписки: 4
--------------------	---------------------------	-------------------	-------------------------

09.09.2024г. № КУВИ-001/2024-226398921	
Кадастровый номер:	78:12:0006345:3584
Номер кадастрового квартала:	78:12:0006345
Дата присвоения кадастрового номера:	14.09.2012

Ранее присвоенный государственный учетный номер:	Кадастровый номер 78:6345:0:41:3
Местоположение:	г.Санкт-Петербург, Октябрьская набережная, дом 84, корпус 5, литера А, помещение 6-Н
Площадь:	26.6
Назначение:	Нежилое
Наименование:	Торговое
Номер, тип этажа, на котором расположено помещение, машино-место	Этаж № 1
Вид жилого помещения:	данные отсутствуют
Кадастровая стоимость, руб.:	3031163.6
Кадастровые номера иных объектов недвижимости, в пределах которых расположен объект недвижимости:	78:12:0006345:3006
Кадастровые номера объектов недвижимости, из которых образован объект недвижимости:	данные отсутствуют
Кадастровые номера образованных объектов недвижимости:	данные отсутствуют
Сведения о включении объекта недвижимости в состав предприятия как имущественного комплекса:	данные отсутствуют
Сведения о включении объекта недвижимости в состав единого недвижимого комплекса:	данные отсутствуют
Виды разрешенного использования:	данные отсутствуют
Сведения о включении объекта недвижимости в реестр объектов культурного наследия:	данные отсутствуют
Сведения о кадастровом инженере:	дата завершения кадастровых работ: 24.09.2004

полное наименование должности	 <p align="center">ДОКУМЕНТ ПОДПИСАН ЭЛЕКТРОННОЙ ПОДПИСЬЮ</p>	инициалы, фамилия
	<p><small>Сертификат: 00BV056B7401CB38D2B3576ACDC8425108 Владелец: ФЕДЕРАЛЬНАЯ СЛУЖБА ГОСУДАРСТВЕННОЙ РЕГИСТРАЦИИ, КАДАСТРА И КАРТОГРАФИИ Действителен: с 27.06.2023 по 19.09.2024</small></p>	

Помещение			
вид объекта недвижимости			
Лист № 2 раздела 1	Всего листов раздела 1: 2	Всего разделов: 3	Всего листов выписки: 4
09.09.2024г. № КУВИ-001/2024-226398921			
Кадастровый номер:		78:12:0006345:3584	
Сведения об отнесении жилого помещения к определенному виду жилых помещений специализированного жилищного фонда, к жилым помещениям наемного дома социального использования или наемного дома коммерческого использования:		данные отсутствуют	
Статус записи об объекте недвижимости:		Сведения об объекте недвижимости имеют статус "актуальные, ранее учтенные"	
Особые отметки:		Сведения, необходимые для заполнения раздела: 9 - Сведения о части (частях) помещения, отсутствуют.	
Получатель выписки:		Ваулина Анастасия Андреевна, действующий(ая) на основании документа "" САНКТ-ПЕТЕРБУРГСКОЕ ГОСУДАРСТВЕННОЕ КАЗЕННОЕ УЧРЕЖДЕНИЕ "ИМУЩЕСТВО САНКТ-ПЕТЕРБУРГА"	

полное наименование должности		ДОКУМЕНТ ПОДПИСАН	инициалы, фамилия
		ЭЛЕКТРОННОЙ ПОДПИСЬЮ	
Сертификат: 00ВВ056В7401СВ38D2В3576АСDC8425108		Владелец: ФЕДЕРАЛЬНАЯ СЛУЖБА ГОСУДАРСТВЕННОЙ РЕГИСТРАЦИИ, КАДАСТРА И КАРТОГРАФИИ	
Действителен: с 27.06.2023 по 19.09.2024			

Выписка из Единого государственного реестра недвижимости об объекте недвижимости
Сведения о зарегистрированных правах

Помещение			
вид объекта недвижимости			
Лист № 1 раздела 2	Всего листов раздела 2: 1	Всего разделов: 3	Всего листов выписки: 4
09.09.2024г. № КУВИ-001/2024-226398921			
Кадастровый номер:		78:12:0006345:3584	
1	Правообладатель (правообладатели):	1.1	Санкт-Петербург
	Сведения о возможности предоставления третьим лицам персональных данных физического лица:	1.1.1	данные отсутствуют
2	Вид, номер, дата и время государственной регистрации права:	2.1	Собственность 1282922.1 11.10.2000 00:00:00
3	Сведения об осуществлении государственной регистрации сделки, права без необходимого в силу закона согласия третьего лица, органа:	3.1	данные отсутствуют
4	Ограничение прав и обременение объекта недвижимости:	не зарегистрировано	
5	Договоры участия в долевом строительстве:	не зарегистрировано	
6	Заявленные в судебном порядке права требования:	данные отсутствуют	
7	Сведения о возможности предоставления третьим лицам персональных данных физического лица	данные отсутствуют	
8	Сведения о возражении в отношении зарегистрированного права:	данные отсутствуют	
9	Сведения о наличии решения об изъятии объекта недвижимости для государственных и муниципальных нужд:	данные отсутствуют	
10	Сведения о невозможности государственной регистрации без личного участия правообладателя или его законного представителя:	данные отсутствуют	
11	Правопритязания и сведения о наличии поступивших, но не рассмотренных заявлений о проведении государственной регистрации права (перехода, прекращения права), ограничения права или обременения объекта недвижимости, сделки в отношении объекта недвижимости:	отсутствуют	

	 ДОКУМЕНТ ПОДПИСАН ЭЛЕКТРОННОЙ ПОДПИСЬЮ	
	Сертификат: 00ВВ056В7401СВ38D2В3576АСDС8425108 Владелец: ФЕДЕРАЛЬНАЯ СЛУЖБА ГОСУДАРСТВЕННОЙ РЕГИСТРАЦИИ, КАДАСТРА И КАРТОГРАФИИ Действителен: с 27.06.2023 по 19.09.2024	
полное наименование должности		инициалы, фамилия

Выписка из Единого государственного реестра недвижимости об объекте недвижимости
 План расположения помещения, машино-места на этаже (плане этажа)

Помещение			
вид объекта недвижимости			
Лист № 1 раздела 8	Всего листов раздела 8: 1	Всего разделов: 3	Всего листов выписки: 4
09.09.2024г. № КУВИ-001/2024-226398921			
Кадастровый номер: 78:12:0006345:3584		Номер этажа (этажей): 1	



Масштаб 1

полное наименование должности	 ДОКУМЕНТ ПОДПИСАН ЭЛЕКТРОННОЙ ПОДПИСЬЮ	инициалы, фамилия
	Сертификат: 00ВВ056В7401СВ38D2В3576АСDС8425108 Владелец: ФЕДЕРАЛЬНАЯ СЛУЖБА ГОСУДАРСТВЕННОЙ РЕГИСТРАЦИИ, КАДАСТРА И КАРТОГРАФИИ Действителен: с 27.06.2023 по 19.09.2024	



25.06.2024 № ЭСКЛ/16-01/6617

На №

от

Публичное акционерное общество
«Россети Ленэнерго»
197227, г. Санкт-Петербург,
вн. тер. г. муниципальный округ Озеро Долгое,
ул. Гаккелевская, д. 21, литера А
тел. 8 (800) 220-0-220
e-mail: office@lenenergo.ru
www.rosseti-lenenergo.ru
КПП 997650001; ОКТМО 40325000
ИНН 7803002209; ОГРН 1027809170300

Начальнику отдела подготовки
торгов СПб ГКУ «Имущество
Санкт-Петербурга»
Е.Ю. Федюшовой

ул. Новгородская,
д. 20, лит. А, пом. 2Н,
Санкт-Петербург, 191144

Fedushova@commim.spb.ru

Уважаемая Екатерина Юрьевна!

В ответ на Ваше обращение от 19.06.2024 № 24-036997 по вопросу восстановления документов о технологическом присоединении в отношении энергопринимающих устройств (далее – ЭПУ) объекта «нежилое помещение», расположенного по адресу: Санкт-Петербург, Октябрьская набережная, дом 84, корпус 5, литера А, помещение 6-Н, кадастровый номер: 78:12:0006345:3584 (далее – Объект), сообщаю следующее.

В соответствии с абзацем третьим пункта 4 статьи 26 Федерального закона от 26.03.2003 № 35-ФЗ «Об электроэнергетике» сетевая организация или иной владелец объектов электросетевого хозяйства, к которым в надлежащем порядке технологически присоединены ЭПУ, по требованию собственника или иного законного владельца ЭПУ или объектов электроэнергетики в установленные законодательством Российской Федерации сроки обязаны предоставить или составить документы, подтверждающие технологическое присоединение и (или) разграничение балансовой принадлежности объектов электроэнергетики и ответственности сторон за нарушение правил эксплуатации объектов электросетевого хозяйства.

В данном случае технологическое присоединение ЭПУ Объекта осуществлено через электрические сети здания, расположенного по адресу: Санкт-Петербург, Октябрьская набережная, дом 84, корпус 5, литера А.

Таким образом, в силу вышеприведенного нормативного положения обязанность по оформлению и выдаче в отношении ЭПУ Объекта документов о технологическом присоединении лежит на балансодержателе электрических сетей здания, через которые технологически присоединены ЭПУ Объекта.

Порядок, сроки оформления и выдачи таких документов установлены в разделе VIII Правил технологического присоединения ЭПУ потребителей

электрической энергии, объектов по производству электрической энергии, а также объектов электросетевого хозяйства, принадлежащих сетевым организациям и иным лицам, к электрическим сетям, утвержденных постановлением Правительства Российской Федерации от 27.12.2004 № 861 (далее – Правила ТП).

Форма акта об осуществлении технологического присоединения, в соответствии с которой должен быть оформлен акт в отношении ЭПУ Объекта, представлена в Приложении № 1 к вышеуказанным Правилам ТП.


Учитывая изложенное, в целях составления документов о технологическом присоединении в отношении ЭПУ Объекта Вам необходимо обратиться к балансодержателю электрических сетей здания, через которое технологически присоединены ЭПУ Объекта.

Представитель ПАО «Россети Ленэнерго»
по доверенности

А.П. Омельченко

Исп. Азовцева В.С.
Тел.: 8-800-220-0-220
Вх. № 24-036997

Представитель ПАО «Россети Ленэнерго» действует на основании доверенности № 297-22 от 28.11.2022





ПРАВИТЕЛЬСТВО САНКТ-ПЕТЕРБУРГА
КОМИТЕТ ПО КОНТРОЛЮ ЗА ИМУЩЕСТВОМ
САНКТ-ПЕТЕРБУРГА

АКТ
обследования объекта нежилого фонда

Санкт-Петербург

«29» августа 2024 года

Обследование начато в «12» ч. «00» мин.
Обследование окончено в «12» ч. «15» мин.

На основании задания Комитета по контролю за имуществом Санкт-Петербурга от «27» августа 2024 г. № 6691 сотрудниками Управления контроля использования имущества центральных районов Санкт-Петербурга Комитета по контролю за имуществом Санкт-Петербурга: главным специалистом отдела контроля имущества Управления контроля использования имущества центральных районов Санкт-Петербурга Пановой Ю.П.; специалистом 1-й категории отдела контроля имущества Управления контроля использования имущества центральных районов Санкт-Петербурга Поповым Н.С.

в присутствии: _____.

проведено обследование здания (части здания), помещения (части помещения), сооружения, прочих составляющих здания (сооружения), расположенного по адресу: Санкт-Петербург, Октябрьская наб., д. 84, к. 5, лит. А, пом. 6-Н (далее – Объект).

Кадастровый номер Объекта: 78:12:0006345:3584.

Реестровый номер Объекта (при наличии): 0014K0115H0003.

Технические характеристики Объекта согласно информационным ресурсам и технической документации (при наличии): площадь: 26,6 кв.м. Этаж: первый. Вход: отдельный со двора. Элементы благоустройства: электроснабжение, отопление, водоснабжение/водоотведение.

Статус объекта культурного наследия: отсутствует.

Основание пользования (при наличии): отсутствует.

В ходе обследования проводилось: осмотр, фотофиксация.

Обследование проводилось с использованием документов технического и кадастрового учета: поэтажный план, отраженный в выписке из Единого государственного реестра недвижимости, приложенной к обращению СПб ГКУ «Имущество Санкт-Петербурга» от 09.08.2024 № 04-07-17817/24-0-0 (вх. от 09.08.2024 № 01-16-6999/19-3-0).

В результате проведения обследования установлено:

Доступ:

Обеспечен

Не обеспечен

Объект:

Используется

Не используется

		В		Д	
--	--	----------	--	----------	--

Состояние Объекта*: Евростандарт Удовлетворительное Отличное Неудовлетворительное Нормальное**Вид использования Объекта: -****Пользователь: -****Перепланировка/переустройство:**

- в ч.п. 2 Объекта заложен оконный проем (фото № 6).

Иные лица, использующие Объект: -.**Подключение к сетям инженерного обеспечения (при наличии):** электроснабжения _____ водоснабжения/водоотведения _____

(указывается основание подключения (при наличии)**)

(указывается основание подключения (при наличии)**)

 газоснабжения _____ теплоснабжения _____

(указывается основание подключения(при наличии)**)

(указывается основание подключения(при наличии)**)

Применение контрольно-кассовой техники на Объекте: применяется не применяется

Дополнительная информация: Доступ на Объект обеспечен представителем СПб ГКУ «Жилищное агентство Невского района Санкт-Петербурга». В ходе визуального осмотра выявлено, что хозяйственная деятельность на Объекте не ведется, на Объекте размещен бытовой мусор.


В отношении Объекта право государственной собственности Санкт-Петербурга зарегистрировано от 11.10.2000 № 1282922.1, обременения отсутствуют.

Выявленные нарушения:

- несоответствие планировки Объекта документам технического и кадастрового учета;
- ненадлежащее санитарное состояние Объекта.

Приложение: сведения из баз данных КИО ИТС «Реестр», ИТС «Аренда. Фототаблица Копии документов технического учетаГлавный специалист

(должность лица, проводившего обследование)



(подпись)

Панова Ю.П.

(фамилия, имя отчество)

Специалист 1-й категории

(должность лица, проводившего обследование)

(подпись)

Попов Н.С.

(фамилия, имя, отчество)


Копия акта получена*** _____

(ФИО, правообладателя (пользователя) Объекта, его уполномоченного представителя (при наличии документов, подтверждающих полномочия))

* В соответствии с классификацией состояния объектов, указанных в постановлении Правительства Санкт Петербурга от 21.12.2005 № 1958 «О порядке определения базовых ставок и коэффициентов, применяемых при расчете арендной платы за объекты нежилого фонда, арендодателем которых является Санкт Петербурга»

**Указывается на основании документов, представленных пользователем Объекта

*** Предоставляется по письменному запросу правообладателя (пользователя) Объекта, его уполномоченного представителя.



Приложение к Акту обследования от 29.08.2024
в соответствии с Заданием от 27.08.2024 № 6691
Адрес: Санкт-Петербург, Октябрьская наб., д. 84,
к. 5, лит. А, пом. 6-Н (далее – Объект)

ФОТОТАБЛИЦА

Фото № 1	
Описание:	Адресная табличка
Фото № 2	
Описание:	Вход в Объект



Главный специалист _____

Специалист 1-й категории _____



Панова Ю.П.

Попов Н.С.

Фото № 3	
Описание:	Вид в ч.п. 1 Объекта
Фото № 4	
Описание:	Вид в ч.п. 1 Объекта

Главный специалист _____

Специалист 1-й категории _____



Панова Ю.П.

Попов Н.С.

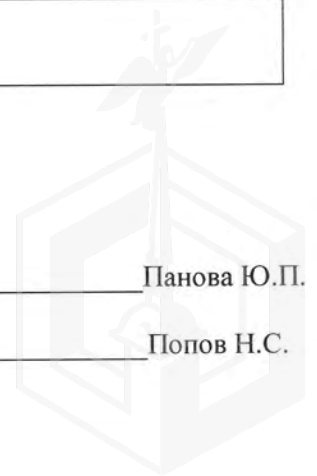




Фото № 5	
	Вид в ч.п. 2 Объекта
Фото № 6	
	В ч.п. 2 Объекта заложен оконный проем.

Главный специалист _____

Специалист 1-й категории _____



Панова Ю.П.

Попов Н.С.





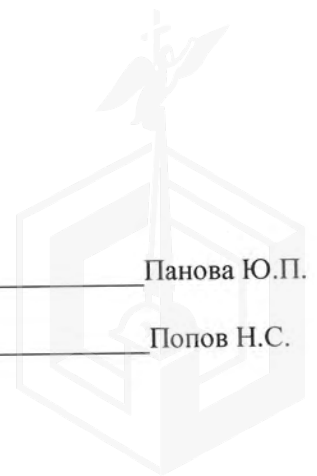
Главный специалист _____

Специалист 1-й категории _____



Панова Ю.П.

Попов Н.С.



ФОТОТАБЛИЦА

Фото № 1	
Описание:	Адресная табличка
Фото № 2	
Описание:	Вход в Объект

Главный специалист _____

Панова Ю.П.

Специалист 1-й категории _____

Попов Н.С.



Фото № 3	 A photograph showing a room in a state of disrepair. The floor is covered with debris, including wood shavings and small pieces of trash. A wooden bench is positioned in the center. To the left, there is a doorway leading to another room. A wooden board leans against the wall near the doorway. A blue chair is visible in the background. A window on the right wall is open, letting in bright light. A radiator is visible on the right wall.
Описание:	Вид в ч.п. 1 Объекта
Фото № 4	 A photograph showing a different part of the same room. The floor is covered with debris. A white radiator is visible on the left wall. A wooden bench is in the foreground. A doorway is visible in the background. The walls are light-colored and show signs of wear.
Описание:	Вид в ч.п. 1 Объекта



Главный специалист _____

Панова Ю.П.

Специалист 1-й категории _____

Попов Н.С.



Фото № 5	
	Вид в ч.п. 2 Объекта
Фото № 6	
	В ч.п. 2 Объекта заложен оконный проем.

Главный специалист _____

Панова Ю.П.

Специалист 1-й категории _____

Попов Н.С.



Фото № 7	
	Вид в ч.п. 3,4 Объекта

Главный специалист _____

Панова Ю.П.

Специалист 1-й категории _____

Попов Н.С.





ПРАВИТЕЛЬСТВО САНКТ-ПЕТЕРБУРГА

КОМИТЕТ ПО ГОСУДАРСТВЕННОМУ
КОНТРОЛЮ, ИСПОЛЬЗОВАНИЮ
И ОХРАНЕ ПАМЯТНИКОВ ИСТОРИИ
И КУЛЬТУРЫ

САНКТ-ПЕТЕРБУРГСКОЕ
ГОСУДАРСТВЕННОЕ КАЗЕННОЕ
УЧРЕЖДЕНИЕ
"ЦЕНТР ИНФОРМАЦИОННОГО
ОБЕСПЕЧЕНИЯ ОХРАНЫ ОБЪЕКТОВ
КУЛЬТУРНОГО НАСЛЕДИЯ"
(СПб ГКУ ЦИОООКН)

ул. Зодчего Росси, д. 1-3, Санкт-Петербург, 191011
тел. (812) 417-2232
<http://cioookn.kgiop.gov.spb.ru>

Заместителю директора
СПб ГКУ "Имущество Санкт-Петербурга"

Очкивской О.С.

№01-43-14547/24-0-1 от 20.06.2024

№ 01-43-14547/24-0-0 от 19.06.2024

На № 04-07-13797/24-0-0 от 19.06.2024

На Ваше обращение сообщаем, что объект по адресу: **г. Санкт-Петербург, Октябрьская набережная, дом 84, корпус 5, литера А** не относится к числу объектов (выявленных объектов) культурного наследия.

Объект расположен в границах зон охраны и (или) защитных зон объектов культурного наследия на территории Санкт-Петербурга: защитной зоны объектов культурного наследия "Рабочий городок при ГРЭС "Красный Октябрь" (ТЭЦ № 5)".

Требования по сохранению исторических зданий* и режим использования земель в границах зон охраны объектов культурного наследия на территории Санкт-Петербурга установлен Законом Санкт-Петербурга от 19.01.2009 N 820-7 (в редакции, вступившей в силу 16.04.2023) "О границах объединенных зон охраны объектов культурного наследия, расположенных на территории Санкт-Петербурга, режимах использования земель и требованиях к градостроительным регламентам в границах указанных зон".

*Исторические здания - здания (строения, сооружения) различных исторических периодов не состоящие на государственной охране как объекты культурного наследия: в центральных районах - построенные до 1917 г.: в остальных районах - до 1957 г. и деревянные 1-2 этажные здания, построенные до 1917 г. (год постройки включительно).

В соответствии с п.1 статьи 34.1. Федерального закона от 25.06.2002 № 73-ФЗ "Защитными зонами объектов культурного наследия являются территории, которые прилегают к включенным в реестр памятникам и ансамблям (за исключением указанных в пункте 2 настоящей статьи объектов культурного наследия) и в границах которых в целях обеспечения сохранности объектов культурного наследия и композиционно-видовых связей (панорам) запрещаются строительство объектов капитального строительства и их реконструкция, связанная с изменением их параметров (высоты, количества этажей, площади), за исключением строительства и реконструкции линейных объектов".

Начальник отдела информации об
объектах культурного наследия и
режимах зон охраны

ДОКУМЕНТ ПОДПИСАН
ЭЛЕКТРОННОЙ ПОДПИСЬЮ

Сертификат 0089D64633FBC4DECB870F76DC4FBFA084
Владелец Коробкова Елена Валентиновна
Действителен с 18.12.2023 по 12.03.2025

Е.В. Коробкова

Гильфанова Е.И.
(812) 417-43-46



МЧС РОССИИ

**ГЛАВНОЕ УПРАВЛЕНИЕ
МИНИСТЕРСТВА РОССИЙСКОЙ ФЕДЕРАЦИИ
ПО ДЕЛАМ ГРАЖДАНСКОЙ ОБОРОНЫ,
ЧРЕЗВЫЧАЙНЫМ СИТУАЦИЯМ И ЛИКВИДАЦИИ
ПОСЛЕДСТВИЙ СТИХИЙНЫХ БЕДСТВИЙ
ПО Г. САНКТ-ПЕТЕРБУРГУ
(Главное управление МЧС России
по г. Санкт-Петербургу)**

ул. Большая Морская, д. 40, лит. А
г. Санкт-Петербург, 190031
тел. (812) 718-25-05, факс (812) 571-53-34

22.07.2024 № **ИП-130-1775**

На № 04-21-14148/24-0-0 от 24.06.2024

30.07.2024

Заместителю директора
СПб ГКУ «Имущество
Санкт-Петербурга»

Очкивской О.С.

ул. Новгородская, д. 20, лит. А,
Санкт-Петербург, 191124

О предоставлении учетных данных

СПб ГКУ «Имущество СПб»
№ 04-21-39749/24-0-0
от 30.07.2024



Уважаемая Ольга Сергеевна!

Главное управление МЧС России по г. Санкт-Петербургу на Ваш запрос сообщает, что по итогам инвентаризации защитных сооружений гражданской обороны 2018 года, проведенной в соответствии с Постановлением Правительства Санкт-Петербурга от 01.08.2018 № 630, объекты недвижимости, расположенные по адресам:

Санкт-Петербург, Канонерский остров, д. 8, лит. А, пом. 3-Н (ч.п. 47, 48);
Санкт-Петербург, ул. Звездная, д. 16а, лит. А, пом. 2-Н;
Санкт-Петербург, Садовая ул., д. 125, лит. Б, пом. 2-Н;
Санкт-Петербург, Литейный пр., д. 32, лит. А, пом. 6-Н;
Санкт-Петербург, Октябрьская наб., д. 84, корп. 5, лит. А, пом. 6-Н;
Санкт-Петербург, пр. Римского-Корсакова, д. 39, лит. А, пом. 44-Н;
Санкт-Петербург, пр. Римского-Корсакова, д. 39, лит. А, пом. 47-Н;
Санкт-Петербург, пр. Римского-Корсакова, д. 39, лит. А, пом. 18-Н;
Санкт-Петербург, пр. Римского-Корсакова, д. 39, лит. А, пом. 4-Н
(ч.п. 13-17, 19-21);

Санкт-Петербург, ул. Лизы Чайкиной, д. 4/12, лит. А, пом. 2-Н;
Санкт-Петербург, Большой пр. В.О., д. 4/19, лит. А, пом. 2-Н;
Санкт-Петербург, Гончарная ул., д. 19, лит. М, пом. 4-Н;
Санкт-Петербург, Канонерская ул., д. 19-21, лит. А, пом. 4-Н;
Санкт-Петербург, Саперный пер., д. 9, лит. А, пом. 1-Н;
Санкт-Петербург, Миллионная ул., д. 4/1, лит. В, пом. 4-Н;
Санкт-Петербург, ул. Кржижановского, д. 3, корп. 4, стр. 1, пом. 4-Н;
Санкт-Петербург, Большой пр. П.С., д. 61/3, лит. А, пом. 2-Н,

не являются защитными сооружениями гражданской обороны.

По адресу: Санкт-Петербург, Бородинская ул., д. 1/88, числятся защитные сооружения гражданской обороны.

Заместитель начальника Главного управления
(по гражданской обороне и защите населения)

Е.В. Цыганов



Петроченков Сергей Владимирович
8 (812) 247-09-95

