

КРАТКИЕ ДАННЫЕ ОТЧЕТА ОБ ОЦЕНКЕ РЫНОЧНОЙ СТОИМОСТИ ОБЪЕКТА ОЦЕНКИ

Объект оценки: нежилое помещение, расположенное по адресу: г. Санкт-Петербург, Вознесенский пр., дом 49, литера А, помещение 4-Н, общая площадь 141,7 кв. м, кадастровый номер 78:32:0001063:810, цокольный этаж

1.1. ДАННЫЕ ОБ ОТЧЕТЕ

1.2. ДАТА ПРОВЕДЕНИЯ ОЦЕНКИ: 27.09.2024

1.3. ОЦЕНИВАЕМЫЕ ПРАВА: право собственности, собственник - Санкт-Петербург.

2 ОПИСАНИЕ ОБЪЕКТА ОЦЕНКИ

2.1. КАРТА МЕСТОПОЛОЖЕНИЯ ОБЪЕКТА:

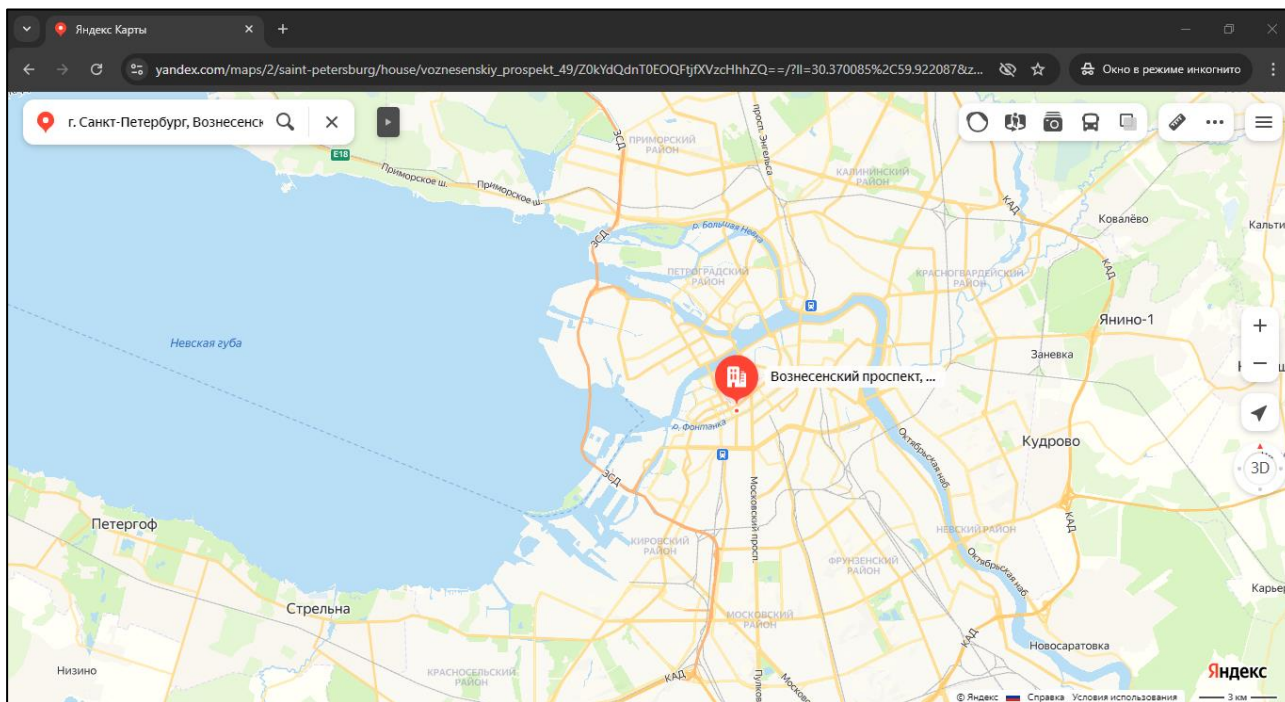


Рисунок 1. Местоположение оцениваемого объекта на карте г. Санкт-Петербурга

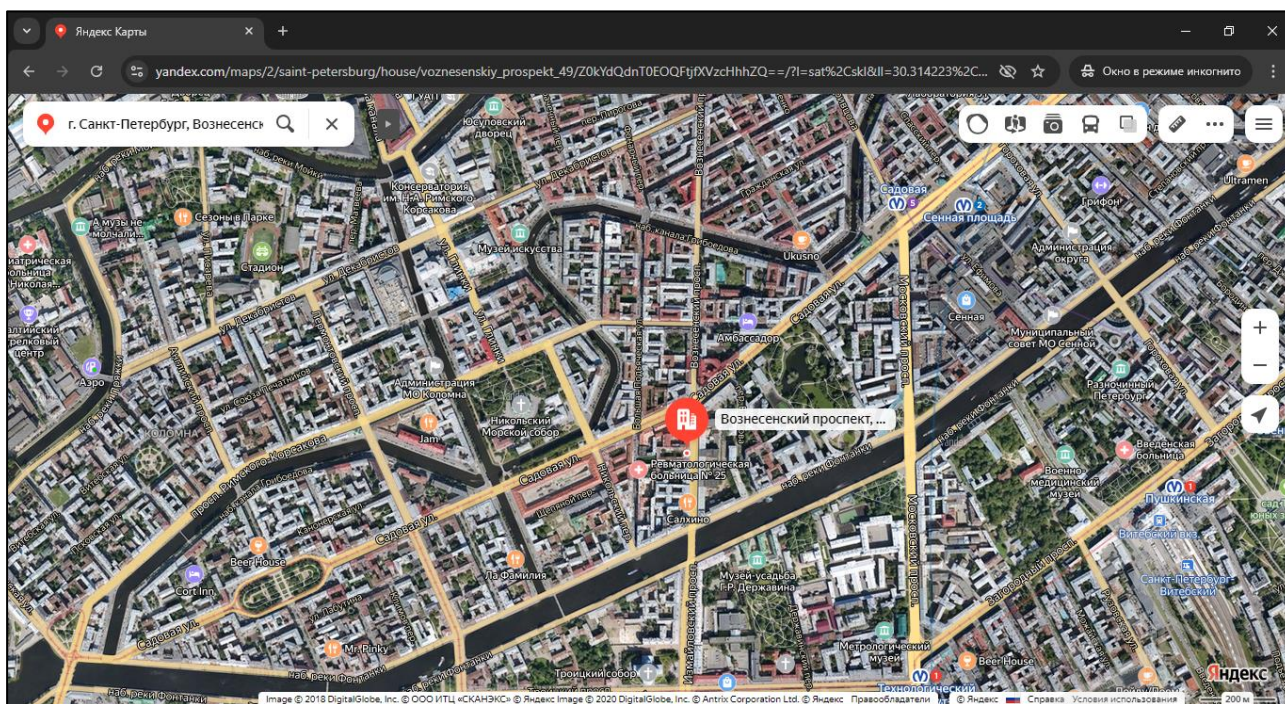



Рисунок 2. Локальное местоположение оцениваемого объекта

2.2. ОПИСАНИЕ НЕЖИЛОГО ПОМЕЩЕНИЯ

Показатель	Характеристика
Тип объекта	Встроенное помещение
Площадь помещения, кв. м	141,7
Кадастровый номер	78:32:0001063:810
Кадастровая стоимость, руб.	8 714 080,65
Кадастровая стоимость, руб./кв.м	61 496,69
Наименование	Данные отсутствуют
Назначение	Нежилое помещение
Этаж расположения	Цоколь
Высота помещения, м	2,30/1,10 (заглубление 0,38)
Вид права (вид, номер, дата государственной регистрации)	Собственность № 78:32:0001063:810-78/011/2021-1 от 07.07.2021
Вход	Отдельный со двора
Обеспеченность инженерной инфраструктурой	Визуально выявлены элементы электроснабжения, водоснабжения, отопления, канализация
Наличие перепланировок	Выявлены множественные перепланировки. Наружные границы объекта не изменились
Состояние объекта	Нормальное
Текущее использование	Помещение не используется, свободно от имущества третьих лиц, захламлено. В ч. п. 5 расположен теплоцентр



Помещение

Дата обновления информации: 15.12.2023

ДЕЙСТВИЯ ...

Общая информация

Вид объекта недвижимости	Помещение
Статус объекта	Актуально
Кадастровый номер	78:32:0001063:810
Дата присвоения кадастрового номера	14.09.2012
Форма собственности	Государственная субъекта РФ

Характеристики объекта

Адрес (местоположение)	Санкт-Петербург, пр-кт. Вознесенский, д. 49, литера. А, пом. 4-Н
Площадь, кв.м	141.7
Назначение	Нежилое
Этаж	цокольный

Сведения о кадастровой стоимости

Кадастровая стоимость (руб)	8714080.65
Дата определения	01.01.2023
Дата внесения	11.12.2023


Ранее присвоенные номера

Кадастровый номер	78:32:1063:7:41:4
-------------------	-------------------

Сведения о правах и ограничениях (обременениях)

Вид, номер и дата государственной регистрации права	Собственность № 78:32:0001063:810-78/011/2021-1 от 07.07.2021
---	---

Рисунок 3. Справочная информация по Объекту оценки



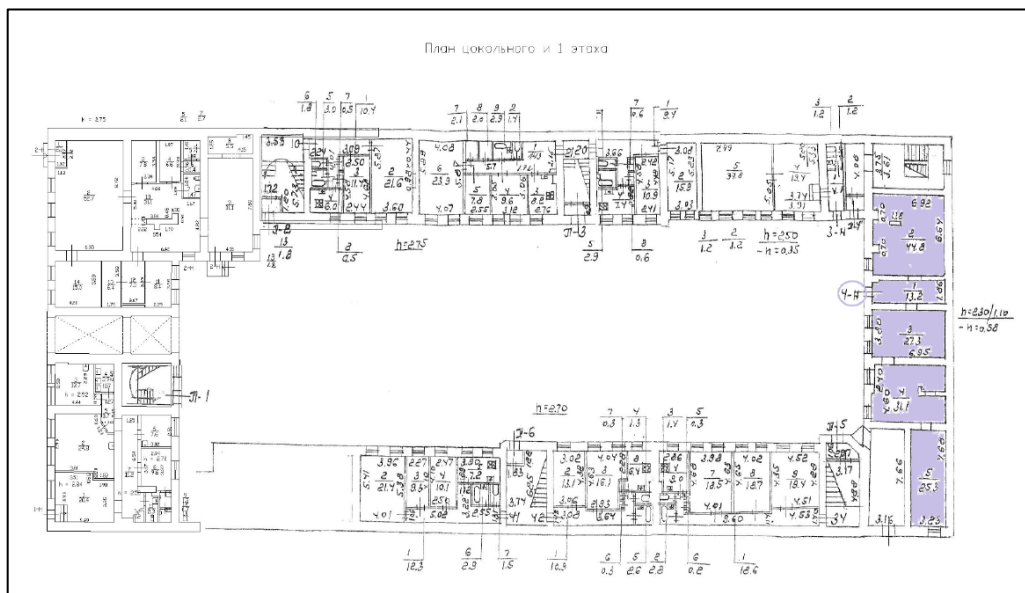


Рисунок 4. Расположение объекта на плане этажа

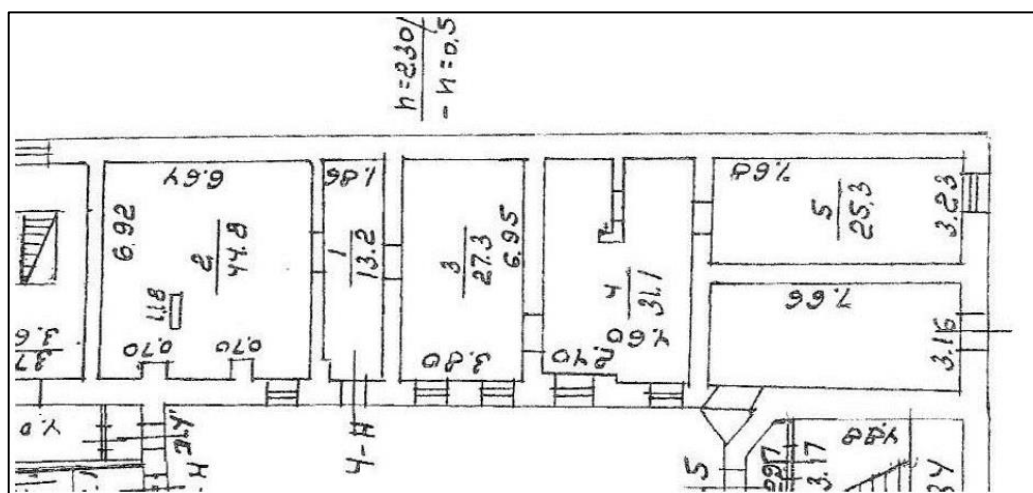


Рисунок 5. План оцениваемого помещения

2.3. ОПИСАНИЕ ЛОКАЛЬНОГО МЕСТОПОЛОЖЕНИЯ

Согласно административно-территориальному делению, оцениваемый объект недвижимого имущества расположен в Адмиралтейском районе г. Санкт-Петербурга.



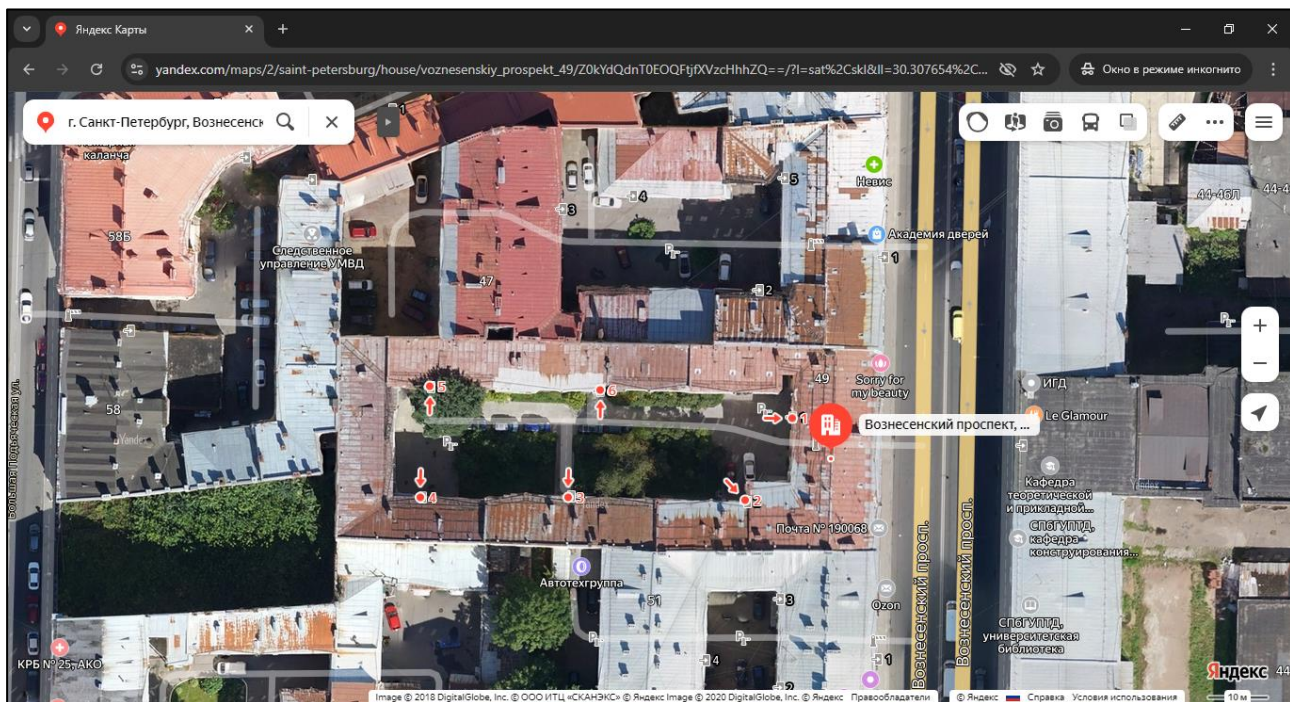


Рисунок 6. Расположение задания, в котором находится оцениваемое помещение

Характер окружения

Окружение объекта оценки представлено смешанной застройкой: жилыми и общественно-деловыми объектами.

В ближайшем окружении расположены: отделение почты, салон красоты, магазины продуктов, Жилкомсервис №2, кафе, рестораны, Ревматологическая больница, отделения банков, ортопедический салон др. объекты.

Транспортная доступность

Объект оценки расположен на– Вознесенском проспекте. Расстояние до крупной транспортной магистрали – улицы Садовой – около 150 м.

Ближайшая станция метро «Садовая» располагается в 10 минут (860 м) пешей доступности.

2.4. ОБРЕМЕНЕНИЯ (ОГРАНИЧЕНИЯ) ОБЪЕКТА ОЦЕНКИ

В соответствии с выпиской из ЕГРН от 29.27.2021г. № КУВИ-002/2021-95742592 ограничений (обременений) прав на оцениваемый объект не зарегистрировано.

Согласно письму СПб ГКУ ЦИОООКН № 07-6061/21-0-1 от 29.08.2021 г. объект, расположенный по адресу: г. Санкт-Петербург, Вознесенский пр., дом 49, литера А не относится к числу объектов (выявленных объектов) культурного наследия.

Объект расположен в границах зон охраны и (или) защитных зон объектов культурного наследия на территории Санкт-Петербурга: единой зоне регулирования застройки и хозяйственной деятельности 1 (участок ОЗРЗ-1(32)).

Требования по сохранению исторических зданий* и режим использования земель в границах зон охраны объектов культурного наследия на территории Санкт-Петербурга установлен Законом Санкт-Петербурга от 19.01.2009 N 820-7 (в редакции, вступившей в силу 01.02.2021) «О границах объединенных зон охраны объектов культурного наследия, расположенных на территории Санкт-Петербурга, режимах использования земель и требованиях к градостроительным регламентам в границах указанных зон».

*Исторические здания - здания (строения, сооружения) различных исторических периодов не состоящие на государственной охране как объекты культурного наследия: в центральных районах - построенные до 1917 г.: в остальных районах - до 1957 г. и деревянные 1-2 этажные здания, построенные до 1917 г. (год постройки включительно).

В соответствии с п.1 статьи 34.1. Федерального закона от 25.06.2002 № 73-ФЗ «Защитными зонами объектов культурного наследия являются территории, которые прилегают к включенным в реестр памятникам и ансамблям (за исключением указанных в пункте 2 настоящей статьи объектов культурного наследия) и в границах которых в целях обеспечения сохранности объектов культурного наследия и композиционно-видовых связей (панорам) запрещаются строительство объектов капитального строительства и их реконструкция, связанная с изменением их параметров (высоты, количества этажей, площади), за исключением строительства и реконструкции линейных объектов».

В соответствии с письмом ГУ МЧС России по г. Санкт-Петербургу № ИВ-130-31857 от 28.09.2021 объект оценки не является защитным сооружением гражданской обороны.

2.5. ФОТОГРАФИИ ОБЪЕКТА ОЦЕНКИ




Фото № 1 – Ближайшее окружение и подъездные пути



Фото № 2 – Ближайшее окружение и подъездные пути



Фото № 3 – Адресный указатель



Фото № 4 – Внешний вид здания, в котором расположен объект оценки



Фото № 5 – Вход в помещение



Фото № 6 – Внутреннее состояние помещения





Фото № 7 – Внутреннее состояние помещения



Фото № 8 – Внутреннее состояние помещения




Фото № 9 – Внутреннее состояние помещения




Фото № 10 – Внутреннее состояние помещения



Фото № 11 – Внутреннее состояние помещения



Фото № 12 – Внутреннее состояние помещения



Фото № 13 – Внутреннее состояние помещения



Фото № 14 – Внутреннее состояние помещения






Фото № 15 – Внутреннее состояние помещения



Фото № 16 – Внутреннее состояние помещения




Фото № 17 – Внутреннее состояние помещения




Фото № 18 – Внутреннее состояние помещения



Фото № 19 – Внутреннее состояние помещения



Фото № 20 – Внутреннее состояние помещения



Фото № 21 – Внутреннее состояние помещения



Фото № 22 – Внутреннее состояние помещения





Фото № 23 – Внутреннее состояние помещения



Фото № 24 – Внутреннее состояние помещения



Фото № 25 – Внутреннее состояние помещения



Фото № 26 – Внутреннее состояние помещения



Фото № 27 – Внутреннее состояние помещения



Фото № 28 – Внутреннее состояние помещения



АКТ

контрольного осмотра нежилого помещения, расположенного по адресу: г. Санкт-Петербург, Вознесенский пр., дом 49, литера А, помещение 4-Н, общая площадь 141,7 кв. м, кадастровый номер 78:32:0001063:810, цокольный этаж

Параметр	Значение
Объект оценки	Нежилое помещение, расположенное по адресу: г. Санкт-Петербург, Вознесенский пр., дом 49, литера А, помещение 4-Н, общая площадь 141,7 кв.м, кадастровый номер 78:32:0001063:810, цокольный этаж
Особенности проведения осмотра	Визуальный осмотр объекта произведен — 27.09.2024, при дневном освещении.
Вход	Отдельный со двора
Обеспеченность инженерной инфраструктурой	Визуально выявлены элементы электроснабжения, водоснабжения, отопления, канализации
Наличие перепланировок	Выявлены множественные перепланировки. Наружные границы объекта не изменились
Состояние объекта	Нормальное
Текущее использование	Помещение не используется, свободно от имущества третьих лиц, захламлено. В ч. п. 5 расположен теплоцентр

Представитель Исполнителя (Оценщик)	
Должность	Оценщик
Ф.И.О.	Андреева А.С.
Подпись	
Дата	27.09.2024



ВЫВОДЫ ПО АНАЛИЗУ НАИЛУЧШЕГО ИСПОЛЬЗОВАНИЯ ОБЪЕКТА

На основании предоставленных документов Заказчиком, а также принимая во внимание анализ мониторинга рынка и выводы, сделанные по итогам описания Объекта оценки, Оценщик считает, что *наиболее эффективным вариантом использования Объекта оценки является его использование в качестве объекта недвижимого имущества помещения свободного назначения.*

3. РЕЗУЛЬТАТЫ ПРОВЕДЕНИЯ ОЦЕНКИ

В связи со сложившейся в феврале 2022 г. ситуацией, а также после введения дополнительных санкций против России, может возникнуть разнонаправленное влияние на экономику России. Оценка производится в условиях существенной неопределенности, вызванной, в том числе, внешними факторами, общей политической и социально-экономической обстановкой в Российской Федерации, которые могут вызывать негативные тенденции на рынке недвижимости и оказывать влияние на стоимость объекта оценки. Так же негативное влияние на стоимость объекта оценки оказывает повышение ключевой ставки, которое приводит к снижению спроса на недвижимость.

Наименование	Стоимость за кв. м. руб. без НДС	Рыночная стоимость, руб. без НДС	Стоимость за кв. м. руб. с учетом НДС	Рыночная стоимость, руб. с НДС округленно
Нежилое помещение, расположенное по адресу: г. Санкт-Петербург, пр. Вознесенский, дом 49, литера А, помещение 4-Н, общая площадь 141,7 кв.м, кадастровый номер 78:32:0001063:810, цокольный этаж	49 400	7 000 000	59 280	8 400 000
Итого:	49 400	7 000 000	59 280	8 400 000

