



ПРАВИТЕЛЬСТВО САНКТ-ПЕТЕРБУРГА

КОМИТЕТ ИМУЩЕСТВЕННЫХ ОТНОШЕНИЙ САНКТ-ПЕТЕРБУРГА

РАСПОРЯЖЕНИЕ

ОКУД

02.05.2024

№ 991-РЗ

**О проведении аукциона по продаже  
земельного участка для индивидуального  
жилищного строительства**

Во исполнение подпункта 1 пункта 7 статьи 39.18 Земельного кодекса Российской Федерации (далее – ЗК РФ), в связи с поступившим(и) в Комитет имущественных отношений Санкт-Петербурга (далее – Комитет) в соответствии с пунктом 4 статьи 39.18 ЗК РФ заявлением/заявлениями о намерении участвовать в аукционе по продаже земельного участка для индивидуального жилищного строительства:

1. Провести открытый аукцион по продаже земельного участка для индивидуального жилищного строительства, расположенного на территории Санкт-Петербурга, государственная собственность на который не разграничена (далее – Участок), со следующими характеристиками: адрес Участка: Санкт-Петербург, город Красное Село, Красногородская улица, участок 30, (севернее пересечения с Родниковой улицей);

кадастровый номер: 78:40:0906403:1319;

площадь: 1200 кв.м;

вид разрешенного использования: для индивидуального жилищного строительства;

категория земель: земли населенных пунктов;

обременения (ограничения прав на Участок):

а) единая зона регулирования застройки и хозяйственной деятельности участок ЗРЗ(16)24 (реестровый номер 78:40-6.274) площадью 1200 кв.м;

б) охранная зона транспорта (наименование «Третья подзона приаэродромной территории аэродрома Санкт-Петербурга (Пулково)», реестровый номер 78:00-6.528) площадью 1200 кв.м;

в) охранная зона транспорта (наименование «Четвертая подзона приаэродромной территории аэродрома Санкт-Петербурга (Пулково)», реестровый номер 78:00-6.529) площадью 1200 кв.м;

г) охранная зона транспорта (наименование «Пятая подзона приаэродромной территории аэродрома Санкт-Петербурга (Пулково)», реестровый номер 78:00-6.530) площадью 1200 кв.м;

д) охранная зона транспорта (наименование «Шестая подзона приаэродромной территории аэродрома Санкт-Петербурга (Пулково)», реестровый номер 78:00-6.531) площадью 1200 кв.м;

е) охранная зона транспорта (наименование «Шестая подзона приаэродромной территории аэродрома совместного базирования «Пушкин», реестровый номер 78:00-6.551) площадью 1200 кв.м;

ж) охранная зона транспорта (наименование «Приаэродромная территория аэродрома совместного базирования «Пушкин», реестровый номер 78:00-6.555) площадью 1200 кв.м.

2. Установить следующее:

2.1. Начальная цена предмета аукциона 4 335 857 рублей 28 копеек.

2.2. Шаг аукциона: 130 000 рублей 00 копеек.

2.3. Размер задатка: 2 168 000 рублей 00 копеек.

2.4. Форма платежа: единовременно.

3. Определить срок проведения аукциона: II квартал 2024 года – IV квартал 2024 года.

4. Форма проведения аукциона - электронная, оператор электронной площадки – АО «Сбербанк - Автоматизированная система торгов» (utp.sberbank-ast.ru).

5. Участниками аукциона по продаже Участка в соответствии с требованиями, установленными абзацем вторым пункта 10 статьи 39.11 ЗК РФ, могут являться только граждане.

6. В течение 10 рабочих дней после поступления в Комитет из уполномоченных исполнительных органов государственной власти Санкт-Петербурга документов, необходимых для подготовки извещения о проведении аукциона по продаже Участка, Комитет передает в Санкт-Петербургское государственное казенное учреждение «Имущество Санкт-Петербурга» (далее – Учреждение) комплект документов для организации и проведения указанного аукциона от лица Комитета.

7. Учреждению после поступления документов в соответствии с пунктом 6 настоящего распоряжения обеспечить:

7.1. проведение аукциона по продаже Участка в сроки, установленные пунктом 3 настоящего распоряжения.

7.2. заключение договора купли-продажи Участка с победителем аукциона или иным лицом, с которым договор купли-продажи Участка подлежит заключению в соответствии с действующим законодательством.

8. Считать настоящее распоряжение решением о проведении аукциона по продаже Участка.

9. Управлению информатизации и автоматизации Комитета в течение 10 рабочих дней обеспечить размещение настоящего распоряжения на официальном сайте Комитета по адресу [www.comtim.spb.ru](http://www.comtim.spb.ru) в информационно-телекоммуникационной сети «Интернет».

10. Контроль за выполнением настоящего распоряжения возложить на заместителя председателя Комитета, координирующего и контролирующего деятельность Управления землеустройства и обеспечения кадастровых работ, начальника Управления информатизации и автоматизации по принадлежности вопросов.

**Заместитель  
председателя Комитета**



**П.С. Фролов**



**Филиал публично-правовой компании "Роскадастр" по Санкт-Петербургу**

полное наименование органа регистрации прав

Выписка из Единого государственного реестра недвижимости об объекте недвижимости

**Сведения о характеристиках объекта недвижимости**

На основании запроса от 16.04.2024, поступившего на рассмотрение 16.04.2024, сообщаем, что согласно записям Единого государственного реестра недвижимости:


Раздел 1 Лист 1

<b>Земельный участок</b>			
<b>вид объекта недвижимости</b>			

Лист № 1 раздела 1	Всего листов раздела 1: 3	Всего разделов: 4	Всего листов выписки: 6
--------------------	---------------------------	-------------------	-------------------------

16.04.2024г. № КУВИ-001/2024-107800465	
Кадастровый номер:	78:40:0906403:1319
Номер кадастрового квартала:	78:40:0906403
Дата присвоения кадастрового номера:	24.03.2021

Ранее присвоенный государственный учетный номер:	данные отсутствуют
Адрес:	Российская Федерация, Санкт-Петербург, город Красное Село, Красногородская улица, участок 30 (описание местоположения: Российская Федерация, Санкт-Петербург, город Красное Село, Красногородская улица, участок 30, (севернее пересечения с Родниковой улицей))
Площадь:	1200 +/- 12
Кадастровая стоимость, руб.:	4335857.28
Кадастровые номера расположенных в пределах земельного участка объектов недвижимости:	данные отсутствуют
Кадастровые номера объектов недвижимости, из которых образован объект недвижимости:	данные отсутствуют
Кадастровые номера образованных объектов недвижимости:	данные отсутствуют
Категория земель:	Земли населенных пунктов
Виды разрешенного использования:	для индивидуального жилищного строительства
Сведения о кадастровом инженере:	Кадоркина Камилла Анатольевна, СНИЛС 144-178-805 70, договор на выполнение кадастровых работ от 30.06.2020 № 0172200003120000021_160861, дата завершения кадастровых работ: 10.02.2021
Сведения о лесах, водных объектах и об иных природных объектах, расположенных в пределах земельного участка:	данные отсутствуют
Сведения о том, что земельный участок полностью расположен в границах зоны с особыми условиями использования территории, территории объекта культурного наследия, публичного сервитута:	данные отсутствуют

полное наименование должности	 ДОКУМЕНТ ПОДПИСАН ЭЛЕКТРОННОЙ ПОДПИСЬЮ	инициалы, фамилия
	Сертификат: 00BV056B7401CB38D2B3576ACDC8425108 Владелец: ФЕДЕРАЛЬНАЯ СЛУЖБА ГОСУДАРСТВЕННОЙ РЕГИСТРАЦИИ, КАДАСТРА И КАРТОГРАФИИ Действителен: с 27.06.2023 по 19.09.2024	

Земельный участок			
вид объекта недвижимости			
Лист № 2 раздела 1	Всего листов раздела 1: 3	Всего разделов: 4	Всего листов выписки: 6
16.04.2024г. № КУВИ-001/2024-107800465			
Кадастровый номер:	78:40:0906403:1319		
Сведения о том, что земельный участок расположен в границах особой экономической зоны, территории опережающего развития, зоны территориального развития в Российской Федерации, игровой зоны:	данные отсутствуют		
Сведения о том, что земельный участок расположен в границах особо охраняемой природной территории, Байкальской природной территории и ее экологических зон, лесопарковом зеленом поясе, охотничьего угодья, лесничества:	данные отсутствуют		
Сведения о расположении земельного участка и (или) расположенного на нем объекта недвижимости в границах территории, в отношении которой принято решение о резервировании земель для государственных или муниципальных нужд:	данные отсутствуют		
Сведения о результатах проведения государственного земельного надзора:	данные отсутствуют		
Сведения о расположении земельного участка в границах территории, в отношении которой утвержден проект межевания территории:	данные отсутствуют		
Условный номер земельного участка:	данные отсутствуют		
Сведения о принятии акта и (или) заключении договора, предусматривающих предоставление в соответствии с земельным законодательством исполнительным органом государственным органом власти или органом местного самоуправления, находящегося в государственной или муниципальной собственности земельного участка для строительства наемного дома социального использования или наемного дома коммерческого использования:	данные отсутствуют		
Сведения о том, что земельный участок или земельные участки образованы на основании решения об изъятии земельного участка и (или) расположенного на нем объекта недвижимости для государственных или муниципальных нужд:	данные отсутствуют		
Сведения о том, что земельный участок образован из земель или земельного участка, государственная собственность на которые не разграничена:	Земельный участок образован из земель или земельного участка, государственная собственность на которые не разграничена. В соответствии с Федеральным законом от 25 октября 2001 г. № 137-ФЗ "О введении в действие Земельного кодекса Российской Федерации" орган Комитет имущественных отношений Санкт-Петербурга уполномочен на распоряжение таким земельным участком.		



ДОКУМЕНТ ПОДПИСАН  
ЭЛЕКТРОННОЙ ПОДПИСЬЮ

Сертификат: 00BV056B7401CB38D2B3576ACDC8425108

Владелец: ФЕДЕРАЛЬНАЯ СЛУЖБА ГОСУДАРСТВЕННОЙ

РЕГИСТРАЦИИ, КАДАСТРА И КАРТОГРАФИИ

Действителен: с 27.06.2023 по 19.09.2024

ПОЛНОЕ НАИМЕНОВАНИЕ ДОЛЖНОСТИ

инициалы, фамилия

Земельный участок			
вид объекта недвижимости			
Лист № 3 раздела 1	Всего листов раздела 1: 3	Всего разделов: 4	Всего листов выписки: 6
16.04.2024г. № КУВИ-001/2024-107800465			
Кадастровый номер:		78:40:0906403:1319	
Сведения о наличии земельного спора о местоположении границ земельных участков:		данные отсутствуют	
Статус записи об объекте недвижимости:		Сведения об объекте недвижимости имеют статус "актуальные"	
Особые отметки:		Для данного земельного участка обеспечен доступ посредством земельного участка (земельных участков) с кадастровым номером (кадастровыми номерами): земли общего пользования. Земельный участок подлежит снятию с государственного кадастрового учета по истечении пяти лет со дня его государственного кадастрового учета, если на него не будут зарегистрированы права. Сведения, необходимые для заполнения разделов: 2 - Сведения о зарегистрированных правах; 4 - Сведения о частях земельного участка, отсутствуют.	
Получатель выписки:		Шестакова Светлана Андреевна, действующий(ая) на основании документа "" КОМИТЕТ ИМУЩЕСТВЕННЫХ ОТНОШЕНИЙ САНКТ-ПЕТЕРБУРГА	

ПОЛНОЕ НАИМЕНОВАНИЕ ДОЛЖНОСТИ	 ДОКУМЕНТ ПОДПИСАН ЭЛЕКТРОННОЙ ПОДПИСЬЮ Сертификат: 00BВ056В7401СВ38D2В3576АСDС8425108 Владелец: ФЕДЕРАЛЬНАЯ СЛУЖБА ГОСУДАРСТВЕННОЙ РЕГИСТРАЦИИ, КАДАСТРА И КАРТОГРАФИИ Действителен: с 27.06.2023 по 19.09.2024	инициалы, фамилия
-------------------------------	---	-------------------

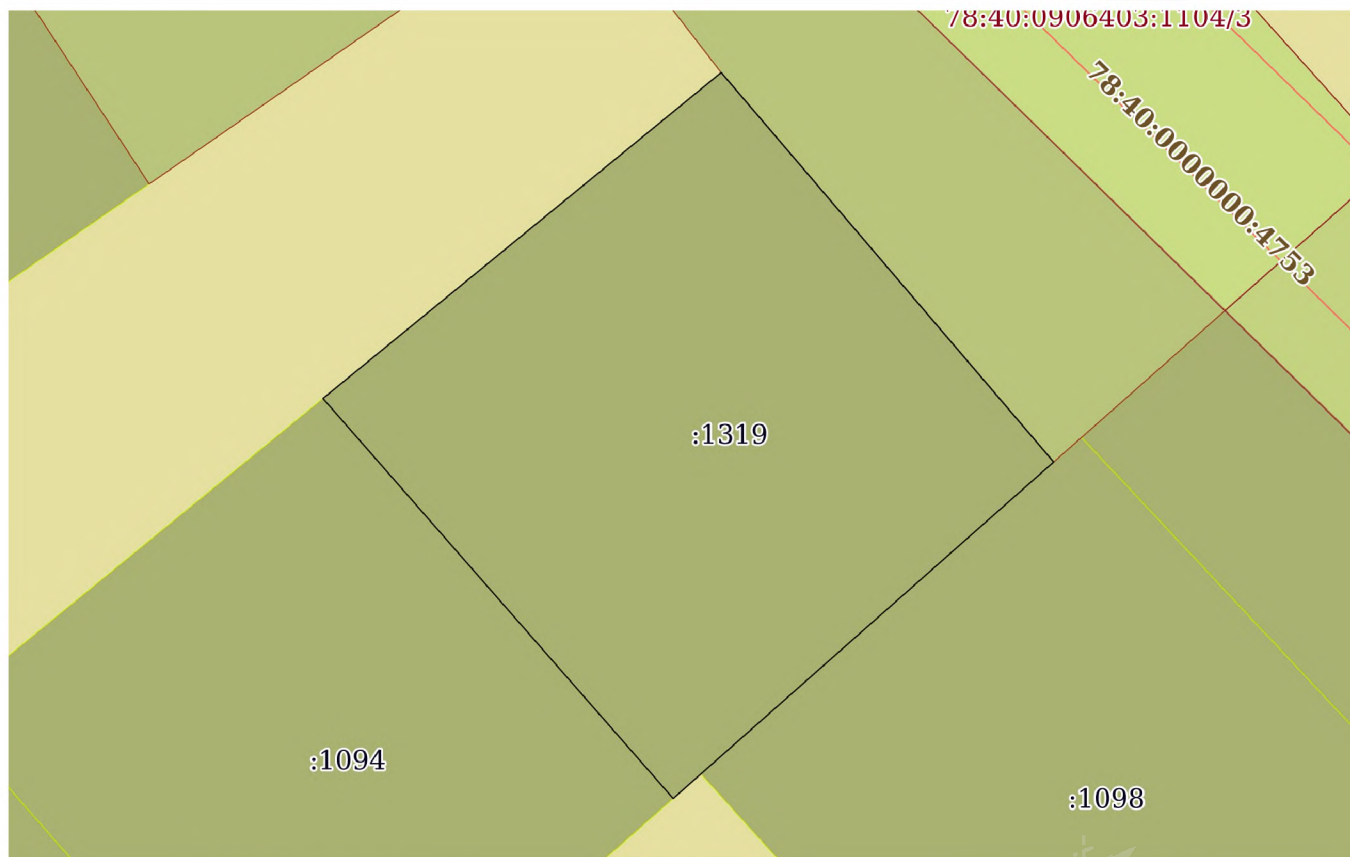
Выписка из Единого государственного реестра недвижимости об объекте недвижимости  
Описание местоположения земельного участка

Земельный участок			
вид объекта недвижимости			

Лист № 1 раздела 3	Всего листов раздела 3: 1	Всего разделов: 4	Всего листов выписки: 6
--------------------	---------------------------	-------------------	-------------------------

16.04.2024г. № КУВИ-001/2024-107800465	
Кадастровый номер:	78:40:0906403:1319

План (чертеж, схема) земельного участка



Масштаб 1:500	Условные обозначения:
---------------	-----------------------

ПОЛНОЕ НАИМЕНОВАНИЕ ДОЛЖНОСТИ	 ДОКУМЕНТ ПОДПИСАН ЭЛЕКТРОННОЙ ПОДПИСЬЮ	инициалы, фамилия
	Сертификат: 00BV056B7401CB38D2B3576ACDC8425108 Владелец: ФЕДЕРАЛЬНАЯ СЛУЖБА ГОСУДАРСТВЕННОЙ РЕГИСТРАЦИИ, КАДАСТРА И КАРТОГРАФИИ Действителен: с 27.06.2023 по 19.09.2024	

## Выписка из Единого государственного реестра недвижимости об объекте недвижимости

## Описание местоположения земельного участка

Земельный участок			
вид объекта недвижимости			
Лист № 1 раздела 3.1	Всего листов раздела 3.1: 1	Всего разделов: 4	Всего листов выписки: 6
16.04.2024г. № КУВИ-001/2024-107800465			
Кадастровый номер:		78:40:0906403:1319	

Описание местоположения границ земельного участка							
№ п/п	Номер точки		Дирекционный угол	Горизонтальное проложение, м	Описание закрепления на местности	Кадастровые номера смежных участков	Сведения об адресах правообладателей смежных земельных участков
	начальная	конечная					
1	2	3	4	5	6	7	8
1	1.1.1	1.1.2	139°30.7`	34.34	данные отсутствуют	78:40:0906403:1104	данные отсутствуют
2	1.1.2	1.1.3	228°31.0`	31.58	данные отсутствуют	78:40:0906403:1098	данные отсутствуют
3	1.1.3	1.1.4	228°25.4`	2.49	данные отсутствуют	данные отсутствуют	данные отсутствуют
4	1.1.4	1.1.5	318°47.8`	35.66	данные отсутствуют	78:40:0906403:1094	данные отсутствуют
5	1.1.5	1.1.1	50°42.1`	34.51	данные отсутствуют	данные отсутствуют	данные отсутствуют



ДОКУМЕНТ ПОДПИСАН  
ЭЛЕКТРОННОЙ ПОДПИСЬЮ

Сертификат: 00BV056B7401CB38D2B3576ACDC8425108

Владелец: ФЕДЕРАЛЬНАЯ СЛУЖБА ГОСУДАРСТВЕННОЙ

РЕГИСТРАЦИИ, КАДАСТРА И КАРТОГРАФИИ

Действителен: с 27.06.2023 по 19.09.2024

ПОЛНОЕ НАИМЕНОВАНИЕ ДОЛЖНОСТИ

инициалы, фамилия

## Выписка из Единого государственного реестра недвижимости об объекте недвижимости

## Описание местоположения земельного участка

Земельный участок			
вид объекта недвижимости			
Лист № 1 раздела 3.2	Всего листов раздела 3.2: 1	Всего разделов: 4	Всего листов выписки: 6
16.04.2024г. № КУВИ-001/2024-107800465			
Кадастровый номер:		78:40:0906403:1319	

Сведения о характерных точках границы земельного участка				
Система координат СК-1964				
Номер точки	Координаты, м		Описание закрепления на местности	Средняя квадратичная погрешность определения координат характерных точек границ земельного участка, м
	X	Y		
1	2	3	4	5
1	69784.22	101207.28	Закрепление отсутствует	0.1
2	69758.1	101229.58	Закрепление отсутствует	0.1
3	69737.18	101205.92	Закрепление отсутствует	0.1
4	69735.53	101204.06	Закрепление отсутствует	0.1
5	69762.36	101180.57	Закрепление отсутствует	0.1
1	69784.22	101207.28	Закрепление отсутствует	0.1



ДОКУМЕНТ ПОДПИСАН  
ЭЛЕКТРОННОЙ ПОДПИСЬЮ

Сертификат: 00ВВ056В7401СВ38D2В3576АСDС8425108

Владелец: ФЕДЕРАЛЬНАЯ СЛУЖБА ГОСУДАРСТВЕННОЙ

РЕГИСТРАЦИИ, КАДАСТРА И КАРТОГРАФИИ

Действителен: с 27.06.2023 по 19.09.2024

ПОЛНОЕ НАИМЕНОВАНИЕ ДОЛЖНОСТИ

инициалы, фамилия





ПРАВИТЕЛЬСТВО САНКТ-ПЕТЕРБУРГА  
КОМИТЕТ ПО КОНТРОЛЮ ЗА ИМУЩЕСТВОМ  
САНКТ-ПЕТЕРБУРГА

АКТ  
обследования земельного участка

Санкт-Петербург

26 мая 2023 года

Обследование начато в: «10» час. «00» мин.

Обследование окончено в: «10» час. «05» мин.

На основании задания Комитета по контролю за имуществом Санкт-Петербурга от 25 мая 2023 года № 2856 сотрудниками Комитета по контролю за имуществом Санкт-Петербурга:

ведущим специалистом отдела земельного контроля Управления контроля использования имущества южных районов Санкт-Петербурга Гетманским Я.Н.;

главным специалистом отдела земельного контроля Управления контроля использования имущества южных районов Санкт-Петербурга Поляковым М.В.

В присутствии:

проведено обследование земельного участка, расположенного по адресу: Санкт-Петербург, Красное Село, Красногородская улица, участок 30 (севернее пересечения с Родниковой улицей) (далее – Участок)

Кадастровый номер земельного участка (при наличии): 78:40:0906403:1319

Вид разрешенного использования земельного участка: для индивидуального жилищного строительства

Площадь земельного участка (кв.м): 1200

Реестровый номер земельного участка (при наличии): отсутствует

Основание пользования (при наличии): отсутствует

В ходе обследования проводилось: осмотр, фотофиксация, контрольные замеры

В результате проведения обследования установлено:

Подключение к сетям инженерного обеспечения (при наличии):

электроснабжения

водоснабжения/водоотведения

(указывается основание подключения (при наличии))\*\*

(указывается основание подключения (при наличии))\*\*

газоснабжения

теплоснабжения

(указывается основание подключения(при наличии))\*\*

(указывается основание подключения(при наличии))\*\*

Применение контрольно-кассовой техники на объекте (ах), расположенных на Участке:

применяется

не применяется

Участок зарос древесно-кустарниковой растительностью, не используется, доступ не ограничен. Северная часть Участка заболочена.

В соответствии с информацией, размещенной в Региональной информационной системе «Геоинформационная система Санкт-Петербурга», а также базах данных Комитета имущественных отношений Санкт-Петербурга (далее – КИО) ИТС «Кадастр-2», ИТС «Аренда» и ИТС «Реестр»:

- Участок входит в состав земель, государственная собственность в отношении которых не разграничена;
- Участок не обременен договорными отношениями.

По информации Федеральной службы государственной регистрации, кадастра и картографии:

- Участок не обременен правами третьих лиц.

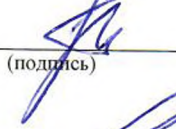

Выявленные нарушения:

- нарушений, относящихся к компетенции Комитета по контролю за имуществом Санкт-Петербурга, не установлено.

Во время обследования велась фотофиксация фотоаппаратом Nikon coolpix AW 130.

Расчет площади осуществлялся в соответствии с проведенными линейными промерами лазерным дальномером (Bosch GLM 100 C Professional заводской номер 705140581).

Приложение: фототаблица.

Ведущий специалист (должность лица, проводившего обследование)	 (подпись)	/ Гетманский Я.Н. / (фамилия, имя, отчество)
Главный специалист (должность лица, проводившего обследование)	 (подпись)	/ Поляков М.В. / (фамилия, имя, отчество)

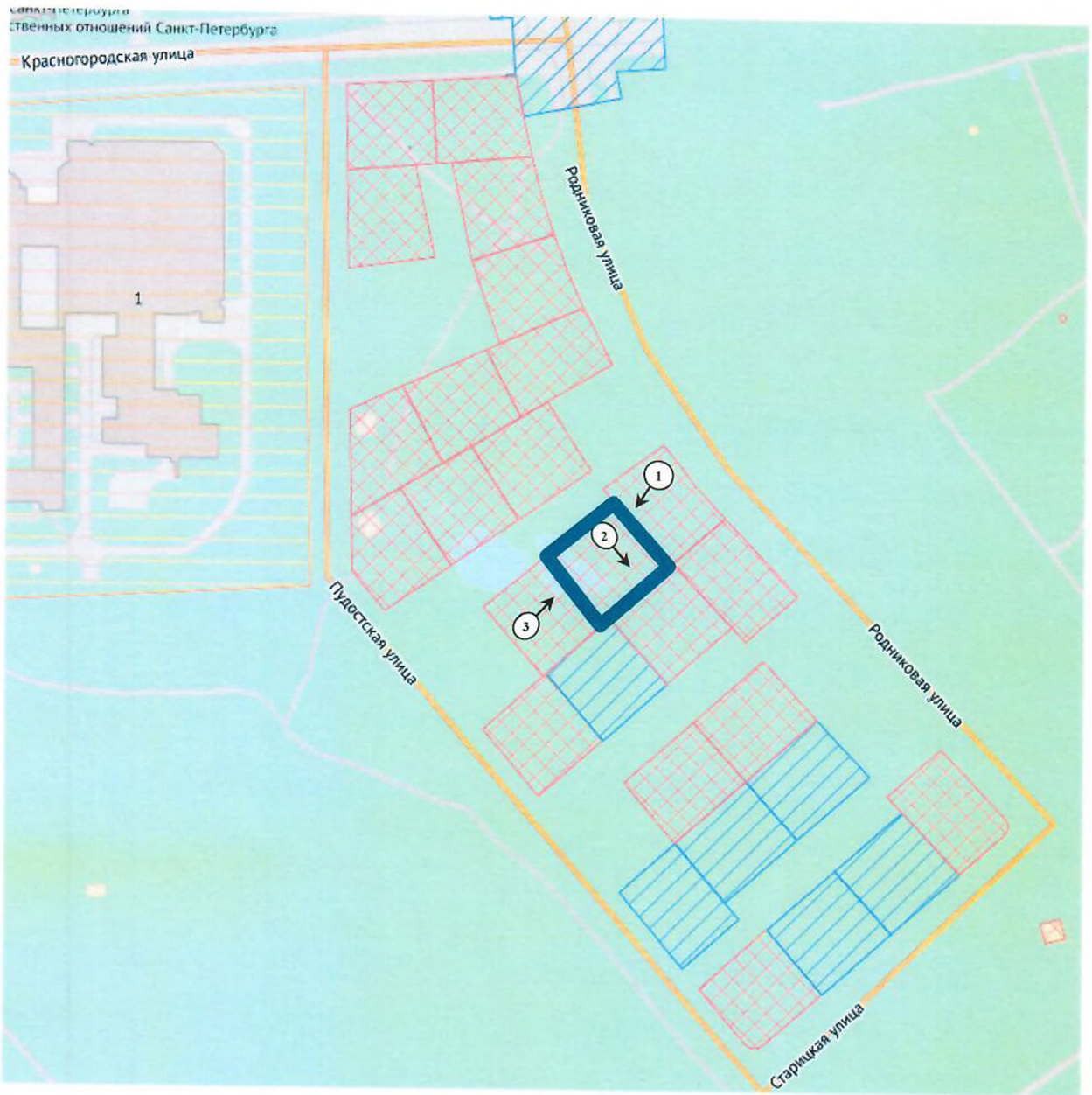
Копия акта получена \_\_\_\_\_





Приложение к Акту обследования от 26 мая 2023 года  
в соответствии с заданием № 2856 от 25 мая 2023 года Адрес:  
Санкт-Петербург, Красное Село, Красногородская улица,  
участок 30 (севернее пересечения с Родниковой улицей)

## ФОТОТАБЛИЦА

Схема:



	- Номер фото и направление съемки
	- Участок

Ответственные за проведение обследования:

 / Гетманский Я.Н. /  
 / Поляков М.В. /

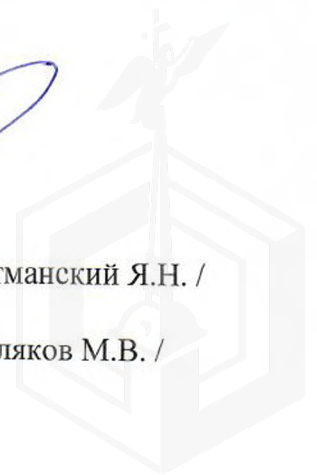



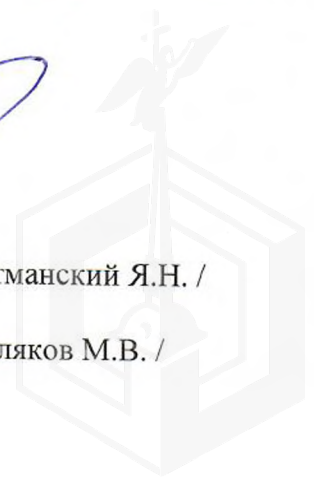
Фото 1	 <p>26-05-2023 59° 42' 58.63" 30° 5' 30.03"</p>
Описание:	Вид на Участок
Фото 2	 <p>26-05-2023 59° 42' 58.63" 30° 5' 30.03"</p>
Описание:	Вид на Участок

Ответственные за проведение обследования:



/ Гетманский Я.Н. /

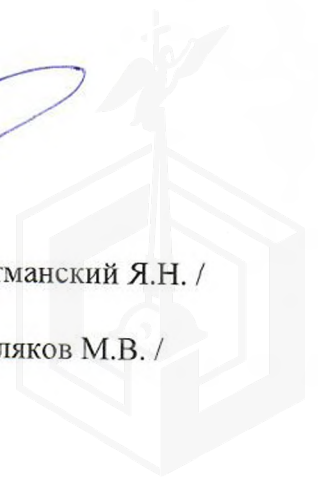
/ Поляков М.В. /





Ответственные за проведение обследования:

 / Гетманский Я.Н. /  
 / Поляков М.В. /





ПРАВИТЕЛЬСТВО САНКТ-ПЕТЕРБУРГА  
КОМИТЕТ ПО ГРАДОСТРОИТЕЛЬСТВУ  
И АРХИТЕКТУРЕ

пл. Ломоносова, д. 2, Санкт-Петербург, 191023  
Тел.: (812) 576-16-00 Факс: (812) 710-48-03  
E-mail: kga@kga.gov.spb.ru Сайт: <http://www.kgainfo.spb.ru>

№01-47-5-21030/24 от 14.06.2024  
На № 04-07-11478/24-0-0 от 21.05.2024

Санкт-Петербургское государственное  
казенное учреждение «Имущество  
Санкт-Петербурга» Комитета имущественных  
отношений  
Санкт-Петербурга

Администрация Красносельского района  
Санкт-Петербурга

**Сведения для принятия решения о предоставлении  
земельного участка под индивидуальное жилищное  
строительство**

1. Содержание запроса:

**Сведения для принятия решения о предоставлении земельного участка для  
индивидуального жилищного строительства.**

2. Адрес объекта по запросу:

**Санкт-Петербург, город Красное Село, Красногородская улица, участок 30,  
кадастровый номер 78:40:0906403:1319.**

3. Функциональное назначение:

**Для индивидуального жилищного строительства.**

4. Функциональная(ые) зона(ы) в соответствии с Законом СПб от 22.12.2005 № 728-99  
"О Генеральном плане Санкт-Петербурга" (в редакции Закона СПб от 21.12.2023 № 785-169):

**Ж1 - зона застройки индивидуальными жилыми домами.**

5. Территориальная(ые) зона(ы) в соответствии с постановлением Правительства  
Санкт-Петербурга от 21.06.2016 № 524 «О Правилах землепользования и застройки  
Санкт-Петербурга» (далее - Правила):

**Т1Ж2-2 - жилая зона индивидуальных отдельно стоящих жилых домов с участками  
не менее 1200 квадратных метров с включением объектов социально-культурного и  
коммунально-бытового назначения, связанных с проживанием граждан, а также  
объектов инженерной инфраструктуры.**

6. Объединенные зоны охраны объектов культурного наследия, объекты культурного наследия  
в соответствии с Законом СПб от 24.12.2008 № 820-7:

**В границах объединенных зон охраны объектов культурного наследия (ЗРЗ(16)24).  
Объекты культурного наследия отсутствуют.**

7. Вид разрешенного использования земельного участка либо отсутствие установленных видов  
разрешенного использования в отношении земельного участка:

ДОКУМЕНТ ПОДПИСАН  
ЭЛЕКТРОННОЙ ПОДПИСЬЮ

Сертификат 00D204D7CD72D37E5BD2324016DCDB6C77  
Владелец Марковская Лидия Васильевна  
Действителен с 12.12.2023 по 06.03.2025

---

Согласно сведениям Федеральной кадастровой палаты вид разрешенного использования земельного участка - для индивидуального жилищного строительства, площадь участка - 1200 кв.м.

---

8. Отнесение планируемого к размещению объекта капитального строительства к основным или условно разрешенным видам использования земельного участка в соответствии с Градостроительным регламентом территориальной зоны и (или) документацией по планировке территории:

**Основные виды использования:**

**Для индивидуального жилищного строительства. Код 2.1.**

---

9. Градостроительная документация по планировке территории - проект планировки и проект межевания (далее ППТ и ПМ):

**Постановление Правительства Санкт-Петербурга от 16.12.2014 № 1129 «Об утверждении проекта планировки с проектом межевания территории, ограниченной Гатчинским шоссе, Красногородской ул., проектируемыми улицами, в Красносельском районе».**

Согласно утвержденной документации по планировке территории рассматриваемый земельный участок расположен в квартале 2, в границах зоны планируемого размещения объектов капитального строительства, учтен как формируемый (ФЗУ-28) с функциональным назначением объекта капитального строительства - жилой дом.

---

10. Предельные параметры разрешенного строительства объекта капитального строительства в отношении земельного участка либо их отсутствие:

**Параметры предусмотренного к размещению объекта капитального строительства в соответствии с утвержденными материалами ППТ и ПМ:**

- площадь земельного участка – 0,12 га;
  - максимальная общая площадь объектов капитального строительства - 200 кв.м;
  - максимальная высота объекта капитального строительства – 12 м.
- 

11. Отнесение земельного участка к земельным участкам общего пользования или его расположение в границах земель общего пользования, территорий общего пользования:

**Отсутствует.**

---

12. Сведения об объектах инженерно-технического обеспечения, в том числе о расположенных в границах земельного участка охранных зонах электрических сетей и сетей инженерно-технического обеспечения:

**Отсутствуют.**

---

13. Предназначенные к размещению на земельном участке объекты федерального значения, регионального значения или объекты местного значения в соответствии с утвержденными документами территориального планирования и (или) документацией по планировке территории:

**Отсутствуют.**

---

14. Предназначенные к размещению на земельном участке здания или сооружения в соответствии с государственной программой Российской Федерации, государственной программой Санкт-Петербурга или адресной инвестиционной программой:

**Отсутствуют.**

---

---

15. Дополнительная информация:

По сведениям государственной информационной системы Санкт-Петербурга «Автоматизированная информационная система управления градостроительной деятельностью»:

- участок расположен в границах приаэродромной территории аэродрома Пулково (подзоны 3-6);

- отсутствует подключение рассматриваемого земельного участка к улично-дорожной сети города.

**Временно исполняющий обязанности  
начальника Управления застройки города**

**Л.В. Марковская**

