

ПРАВИТЕЛЬСТВО САНКТ- ПЕТЕРБУРГА
КОМИТЕТ ИМУЩЕСТВЕННЫХ ОТНОШЕНИЙ САНКТ-ПЕТЕРБУРГА

РЕШЕНИЕ

о проведении аукциона на право заключения договора аренды объекта нежилого фонда,
находящегося в государственной собственности Санкт-Петербурга

от 07.10.2024

№ 0525-41633/24-00

В соответствии с распоряжением Комитета имущественных отношений Санкт-Петербурга от 31.07.2019 № 127-р «О проведении аукционов на право заключения договоров аренды объектов нежилого фонда, находящихся в государственной собственности Санкт-Петербурга»:

1. Провести торги в форме аукциона на право заключения договора аренды объекта нежилого фонда (далее – Аукцион), находящегося в государственной собственности Санкт-Петербурга (далее – Объект), расположенного по адресу: Санкт-Петербург, Большая Подъяческая ул., д. 9, литера Б, пом. 3-Н.

Район Санкт-Петербурга: Адмиралтейский

Кадастровый номер: 78:32:0001239:2257

Этаж: цокольный

Общая площадь: 21,3 кв.м

Входы: 2 общих со двора

Элементы благоустройства: электроснабжение, отопление, водоснабжение, канализация

Целевое назначение: нежилое

2. Акционерному обществу «Фонд имущества Санкт-Петербурга» обеспечить организацию Аукциона.

3. Проведение Аукциона осуществляется в электронной форме.

4. Установить, что:

4.1. Договор аренды Объекта заключается на 10 лет.

4.2. Начальная цена составляет 132 655,24 (Сто тридцать две тысячи шестьсот пятьдесят пять рублей 24 копейки) (без учета НДС).

5. Ограничения, обременения в отношении Объекта, определяемые в соответствии с заключениями уполномоченных исполнительных органов государственной власти и сведениями из Единого государственного реестра недвижимости: Объект расположен в границах зон охраны и (или) защитных зон объектов культурного наследия на территории Санкт-Петербурга: единой охранной зоне (участок ООЗ(32)).

6. Информация о наличии (отсутствии) перепланировок/переустройства Объекта, не согласованных в установленном порядке: отсутствует.

7. Информация о наличии (отсутствии) технологического присоединения энергопринимающих устройств, необходимых для электроснабжения Объекта к электрическим сетям: сведения о надлежащем присоединении Объекта к электросетям отсутствуют.

8. Участниками Аукциона могут являться только физические лица, не являющиеся индивидуальными предпринимателями и применяющие специальный налоговый режим «Налог на профессиональный доход», субъекты малого и среднего предпринимательства, имеющие право на поддержку органами государственной власти и органами местного самоуправления в соответствии с частями 3 и 5 статьи 14 Федерального закона от 24.07.2007 №209-ФЗ «О развитии малого и среднего предпринимательства в Российской Федерации», или организации, образующие инфраструктуру поддержки субъектов малого и среднего предпринимательства.

Заместитель
Комитета

председателя

ДОКУМЕНТ ПОДПИСАН
ЭЛЕКТРОННОЙ ПОДПИСЬЮ

Сертификат 00E0DC417D5F44CD11BA389F6BDC4AFC82
Владелец Похи́л Макси́м Генна́льевич
Действителен с 23.10.2023 по 15.01.2025

М.Г.Похи́л



Филиал публично-правовой компании "Роскадастр" по Санкт-Петербургу
полное наименование органа регистрации прав

Выписка из Единого государственного реестра недвижимости об основных характеристиках и зарегистрированных правах на объект недвижимости

Сведения об основных характеристиках объекта недвижимости

На основании запроса от 20.09.2024, поступившего на рассмотрение 20.09.2024, сообщаем, что согласно записям Единого государственного реестра недвижимости:


Раздел 1 Лист 1

Помещение			
вид объекта недвижимости			

Лист № 1 раздела 1	Всего листов раздела 1: 1	Всего разделов: 3	Всего листов выписки: 3
--------------------	---------------------------	-------------------	-------------------------

20.09.2024г. № КУВИ-001/2024-235231722	
Кадастровый номер:	78:32:0001239:2257

Номер кадастрового квартала:	78:32:0001239
Дата присвоения кадастрового номера:	14.09.2012
Ранее присвоенный государственный учетный номер:	Кадастровый номер 78:32:1239:2002:32:3; Условный номер 78-78/030-78/080/002/2017-140
Местоположение:	Санкт-Петербург, ул. Большая Подьяческая, д. 9, литера. Б, пом. 3-Н
Площадь, м2:	21.3
Назначение:	Нежилое
Наименование:	Нежилое помещение
Номер, тип этажа, на котором расположено помещение, машино-место	Цокольный этаж № цокольный
Вид жилого помещения:	данные отсутствуют
Кадастровая стоимость, руб:	2268978.44
Кадастровые номера иных объектов недвижимости, в пределах которых расположен объект недвижимости:	78:32:0001239:2003
Виды разрешенного использования:	данные отсутствуют
Сведения об отнесении жилого помещения к определенному виду жилых помещений специализированного жилищного фонда, к жилым помещениям наемного дома социального использования или наемного дома коммерческого использования:	данные отсутствуют
Статус записи об объекте недвижимости:	Сведения об объекте недвижимости имеют статус "актуальные, ранее учтенные"
Особые отметки:	данные отсутствуют
Получатель выписки:	МИРОНОВА ОЛЬГА АНАТОЛЬЕВНА, действующий(ая) на основании документа "" САНКТ-ПЕТЕРБУРГСКОЕ ГОСУДАРСТВЕННОЕ КАЗЕННОЕ УЧРЕЖДЕНИЕ "ИМУЩЕСТВО САНКТ-ПЕТЕРБУРГА"

	ДОКУМЕНТ ПОДПИСАН ЭЛЕКТРОННОЙ ПОДПИСЬЮ	
полное наименование должности	Сертификат: 009F0BDC181A023B64597F1E2579BEFB50 Владелец: ФЕДЕРАЛЬНАЯ СЛУЖБА ГОСУДАРСТВЕННОЙ РЕГИСТРАЦИИ, КАДАСТРА И КАРТОГРАФИИ Действителен: с 02.08.2024 по 26.10.2025	инициалы, фамилия

Выписка из Единого государственного реестра недвижимости об основных характеристиках и зарегистрированных правах на объект недвижимости
Сведения о зарегистрированных правах

Помещение			
вид объекта недвижимости			
Лист № 1 раздела 2	Всего листов раздела 2: 1	Всего разделов: 3	Всего листов выписки: 3
20.09.2024г. № КУВИ-001/2024-235231722			
Кадастровый номер:		78:32:0001239:2257	

1	Правообладатель (правообладатели):	1.1	Санкт-Петербург
	Сведения о возможности предоставления третьим лицам персональных данных физического лица:	1.1.1	данные отсутствуют
2	Вид, номер, дата и время государственной регистрации права:	2.1	Собственность 78:32:0001239:2257-78/030/2017-1 13.02.2017 11:07:45
4	Сведения об осуществлении государственной регистрации сделки, права, ограничения права без необходимого в силу закона согласия третьего лица, органа:	4.1	данные отсутствуют
5	Ограничение прав и обременение объекта недвижимости:	не зарегистрировано	
6	Заявленные в судебном порядке права требования:	данные отсутствуют	
7	Сведения о возражении в отношении зарегистрированного права:	данные отсутствуют	
8	Сведения о возможности предоставления третьим лицам персональных данных физического лица	данные отсутствуют	
9	Сведения о наличии решения об изъятии объекта недвижимости для государственных и муниципальных нужд:	данные отсутствуют	
10	Сведения о невозможности государственной регистрации без личного участия правообладателя или его законного представителя:	данные отсутствуют	
11	Правопритязания и сведения о наличии поступивших, но не рассмотренных заявлений о проведении государственной регистрации права (перехода, прекращения права), ограничения права или обременения объекта недвижимости, сделки в отношении объекта недвижимости:	отсутствуют	

 ДОКУМЕНТ ПОДПИСАН ЭЛЕКТРОННОЙ ПОДПИСЬЮ Сертификат: 009F0BDC181A023B64597F1E2579BEFB50 Владелец: ФЕДЕРАЛЬНАЯ СЛУЖБА ГОСУДАРСТВЕННОЙ РЕГИСТРАЦИИ, КАДАСТРА И КАРТОГРАФИИ Действителен: с 02.08.2024 по 26.10.2025	инициалы, фамилия
полное наименование должности	

Выписка из Единого государственного реестра недвижимости об основных характеристиках и зарегистрированных правах на объект недвижимости

План расположения помещения, машино-места на этаже (плане этажа)

Помещение			
вид объекта недвижимости			

Лист № 1 раздела 5	Всего листов раздела 5: 1	Всего разделов: 3	Всего листов выписки: 3
--------------------	---------------------------	-------------------	-------------------------

20.09.2024г. № КУВИ-001/2024-235231722

Кадастровый номер: 78:32:0001239:2257 Номер этажа (этажей): цокольный



ПЛАН ЦОКОЛЬНОГО ЭТАЖА

Масштаб 1

полное наименование должности	 ДОКУМЕНТ ПОДПИСАН ЭЛЕКТРОННОЙ ПОДПИСЬЮ	инициалы, фамилия
	Сертификат: 009F0BDC181A023B64597F1E2579BEFB50 Владелец: ФЕДЕРАЛЬНАЯ СЛУЖБА ГОСУДАРСТВЕННОЙ РЕГИСТРАЦИИ, КАДАСТРА И КАРТОГРАФИИ Действителен: с 02.08.2024 по 26.10.2025	

РАСЧЕТ

арендной платы за нежилое помещение
к договору аренды нежилого фонда

№ от г. по адресу:
190068, г. Санкт-Петербург, Большая Подъяческая улица, д. 9, литера Б, помещение N 3-Н

1. СПРАВОЧНЫЕ ДАННЫЕ

1.1. Наименование предприятия, арендующего данное помещение

1.2. Существующие ограничения на использование объекта

Офисное: нет Торговое: нет Промышленное: нет

1.3. Арендваемая площадь (м.кв.): 21.30

1.4. Занимаемые этажи: Цокольный этаж с загл. более 0,5 м.

Тех.этаж: нет;

1.5. Состояние помещения: удовлетворительное

1.6. Вход в помещение: общий со двора

1.7. Тип здания: капитальное

1.8. Благоустройства: Водоснабжение: есть; Электроснабжение: есть;
Отопление: есть; Канализация: есть;

1.9. Коэффициент социальной значимости арендатора: 1.0

1.10. Расположение:

Зона: 1

Координата X: 113 113

Координата Y: 93 120

2. РАСЧЕТ АРЕНДНОЙ ПЛАТЫ

2.1. Расчетные коэффициенты

Базовая ставка	5 863.000
Арендный	0.700
Местоположения	1.233
Площади	1.037
Занимаемых этажей	0.960
Состояния помещения	0.740
Входа в помещение	0.950
Типа здания	1.000
Элементов благоустройства	
- водоснабжения	1.000
- канализации	1.000
- отопления	1.000
- электричества	1.000
Ставка арендной платы в РУБ. за м.кв. в год (без льгот):	3 541.492
Ставка арендной платы в РУБ. за м.кв. в год:	3 541.492

Индекс изменения размеров ставки арендной платы 1.758565110

Наилучшее использование: Офис

Арендная плата при наилучшем использовании:

Без льгот:

В год: 132 655.24 руб. в квартал: 33 163.81 руб. в месяц: 11 054.60 руб.

Средняя стоимость 1 кв.м. в год: 6 227.94 руб.

Общая арендуемая площадь по договору: 21.30 (помещений: 1)

Количество объектов в расчете: 1

Арендная плата при наилучшем использовании:

Без льгот:

В год: 132 655.24 руб. в квартал: 33 163.81 руб. в месяц: 11 054.60 руб.

С учетом коэффициента социальной значимости:

В год: 132 655.24 руб. в квартал: 33 163.81 руб. в месяц: 11 054.60 руб.

Средняя стоимость 1 кв.м. в год: 6 227.95 руб.

Дата расчета: 20.09.2024 Исполнитель: 

Миронова О.А.

СПРАВКА ДЛЯ РАСЧЕТА АРЕНДНОЙ ПЛАТЫ



1. Сведения об объекте.

Адрес объекта:

Район	Адмиралтейский	Улица	Большая Подьяческая улица	
Номер дома	9	Корпус	Литера	Б

Описательный адрес (угловых и сквозных строений):

Большая Подьяческая улица, дом 9

Тип здания:

<input checked="" type="checkbox"/>	Капитальное
<input type="checkbox"/>	Капитальное деревянное

Тип объекта аренды:

<input type="checkbox"/>	здание	<input type="checkbox"/>	часть здания
<input type="checkbox"/>	сооружение	<input type="checkbox"/>	часть сооружения
<input checked="" type="checkbox"/>	помещение(я)	<input type="checkbox"/>	часть(и) помещения(й)

Номер объекта учета *:

Номер помещения(й) (части(ей)), сдаваемого(ых) в аренду **:

3-Н	3-Н
-----	-----

Занимаемые этажи:

<input type="checkbox"/>	1-й этаж
<input type="checkbox"/>	2-й этаж (с лифтом)
<input type="checkbox"/>	2-й этаж (без лифта)
<input type="checkbox"/>	Выше 2-го (с лифтом)
<input type="checkbox"/>	Выше 2-го (без лифта)
<input type="checkbox"/>	Подвал (с заглублением до 1.5 м включительно)
<input type="checkbox"/>	Подвал (с заглублением более 1.5 м)
<input type="checkbox"/>	Цоколь (с заглублением до 0.5 м включительно)
<input checked="" type="checkbox"/>	Цоколь (с заглублением более 0.5 м)

<input type="checkbox"/>	Технический этаж

Элементы благоустройства здания:

<input checked="" type="checkbox"/>	Электроснабжение
<input checked="" type="checkbox"/>	Водоснабжение
<input checked="" type="checkbox"/>	Отопление
<input checked="" type="checkbox"/>	Канализация

Элементы благоустройства объекта учета *:

<input checked="" type="checkbox"/>	Электроснабжение
<input checked="" type="checkbox"/>	Водоснабжение
<input checked="" type="checkbox"/>	Отопление
<input checked="" type="checkbox"/>	Канализация

Элементы благоустройства объекта аренды **::

<input checked="" type="checkbox"/>	Электроснабжение	<input checked="" type="checkbox"/>	Водоснабжение
<input checked="" type="checkbox"/>	Отопление	<input checked="" type="checkbox"/>	Канализация

Входы в помещение:	Количество:	Номера по ситуационному плану:
С улицы отдельных:		
С улицы общих:		
Со двора отдельных:		
Со двора общих:	2	2,3
Через проходную:		

Общая площадь здания (кв. м):
(заполняется при учете ПОН)

Общая площадь объекта учета (кв. м):

Общая площадь помещения(й) (части(ей)), сдаваемого в аренду на занимаемом этаже (кв.м):

Коэффициент потребительских качеств ***:

Общая площадь помещения(й) (части(ей)), сдаваемого(ых) в аренду на занимаемом этаже, с учетом коэффициента потребительских качеств ***(кв. м):

Общая площадь объекта аренды (кв.м):

21.3	
21.3	3-Н
21.3	

Примечание:

Общая площадь объекта учета по сведениям Единого государственного реестра недвижимости: 21.3 кв.м

В 2012 году (с учетом последующих корректировок, при наличии) в филиал ФГБУ «ФКП Росреестра» по Санкт-Петербургу сведения о помещении были переданы для включения в Государственный кадастр недвижимости (с 01.01.2017 - Единый государственный реестр недвижимости) – верно/~~неверно~~ (ненужное зачеркнуть)

Сведения о перепланировке и т.д.

Характеристики и тип входа в объект аренды указаны по данным выписки из ЕГРН от 26.06.2024

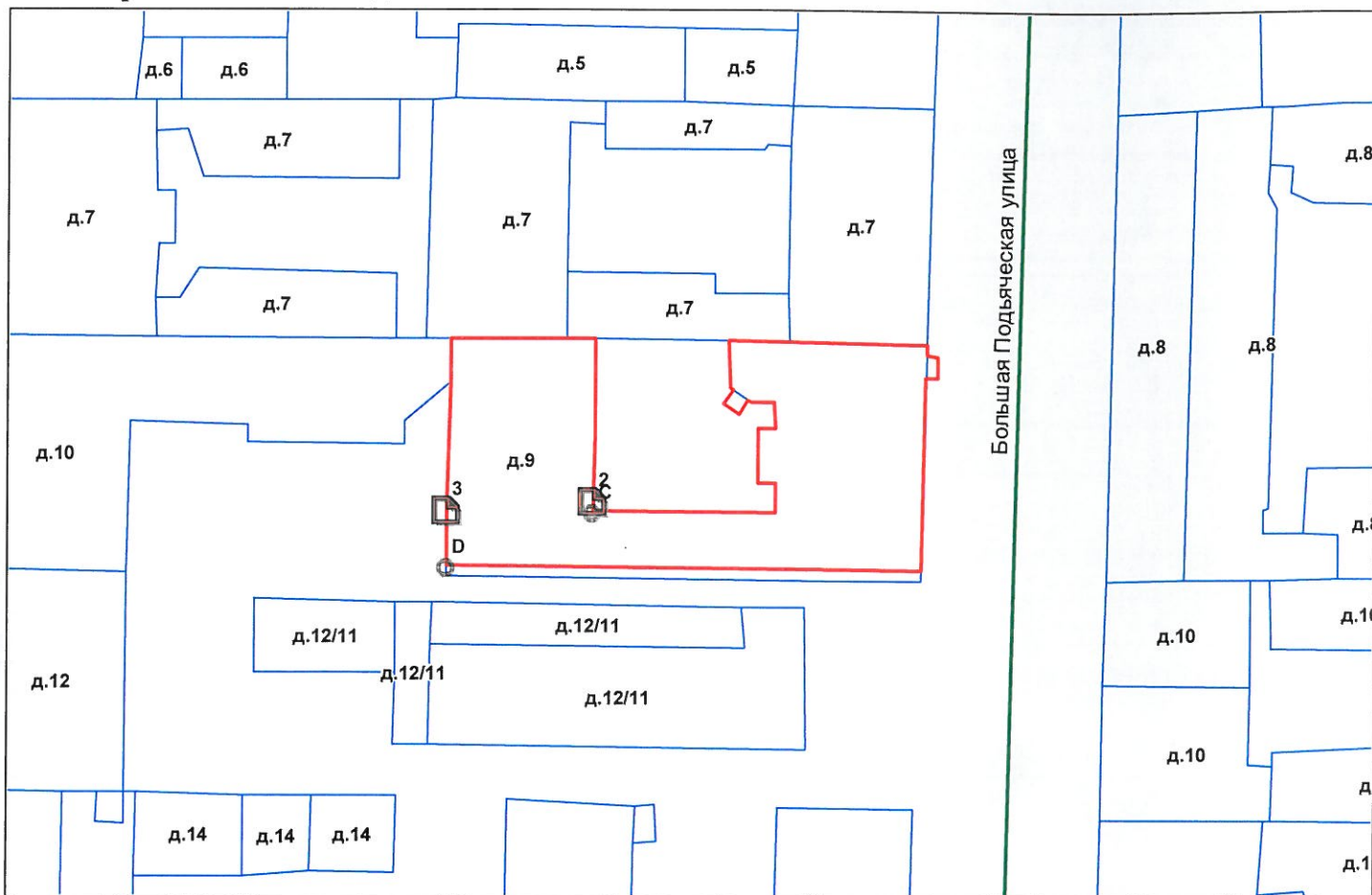
№КУВИ-001/2024-168610975. Элементы благоустройства объекта аренды указаны по состоянию на 10.07.2024 г.

* не заполняется при учете первичного объекта недвижимости

** не заполняется, если объектом аренды является здание, сооружение

*** не заполняется, если объект аренды соответствует объекту учета

2. Схема расположения входов.



— - границы строения

Дополнительные сведения о строении: _____

3. Ведомость координат центров входов.


№ п/п	Характерная точка	№ вх.	Координаты центра входа		Примечание
			X, м	Y, м	
1	С	2	113113.22	93120.69	
2	D	3	113100.09	93119.84	

Исполнитель: Шадрина С.В.

Начальник ПИБ Северное департамента
кадастровой деятельности:

Дата: 10 июля 2024 года

Панина Л.Г.



Район:

Адмиралтейский





ПРАВИТЕЛЬСТВО САНКТ-ПЕТЕРБУРГА
КОМИТЕТ ПО КОНТРОЛЮ ЗА ИМУЩЕСТВОМ
САНКТ-ПЕТЕРБУРГА

АКТ
обследования объекта нежилого фонда

Санкт-Петербург

06 августа 2024 года

Обследование начато в «13» час. «15» мин.
Обследование окончено в «13» час. «20» мин.

На основании задания Комитета по контролю за имуществом Санкт-Петербурга от 02 августа 2024 года № 6040 сотрудниками Комитета по контролю за имуществом Санкт-Петербурга:

специалистом 1-й категории отдела контроля имущества Управления контроля использования имущества южных районов Санкт-Петербурга Загалаевым А.С.;

ведущим специалистом отдела контроля имущества Управления контроля использования имущества южных районов Санкт-Петербурга Афанасьевым В.В.

в присутствии:

проведено обследование помещения, расположенного по адресу: Санкт-Петербург, Большая Подьяческая улица, дом 9, литера Б, помещение 3-Н (далее – Объект).

Кадастровый номер Объекта: 78:32:0001239:2257.

Реестровый номер Объекта (при наличии): 0002K1160H0002.

Технические характеристики Объекта согласно информационным ресурсам и технической документации (при наличии): площадь: 21.3 кв.м. Этаж: цоколь. Вход: два общих со двора. Элементы благоустройства: электроснабжение, водоснабжение/водоотведение, теплоснабжение.

Статус объекта культурного наследия: отсутствует.

Основание пользования (при наличии): вещные права: право государственной собственности Санкт-Петербурга (рег. № 78:32:0001239:2257-78/030/2017-1 от 13.02.2017), обязательственные права: сведения отсутствуют.

В ходе обследования проводилось: осмотр, фотофиксация (Olimpus Tough TG-4(№ 3400579)).

Обследование проводилось с использованием документов технического и кадастрового учета: выписка из ЕГРН, приложенная к обращению Санкт-Петербургского государственного казенного учреждения «Имущество Санкт-Петербурга» от 17.07.2024 № 04-07-16193/24-0-0.

В результате проведения обследования установлено:

Доступ:

Обеспечен

Не обеспечен

Объект:

Используется

Не используется

Состояние Объекта*:

Евростандарт

Удовлетворительное

Отличное

Неудовлетворительное

Нормальное

_____ Е _____

Вид использования Объекта: не используется.

Пользователь: отсутствует.

Перепланировка/переустройство: не выявлены.

Иные лица, использующие Объект: отсутствуют.

Подключение к сетям инженерного обеспечения (при наличии):

электроснабжения

_____ (указывается основание подключения (при наличии))**

водоснабжения/водоотведения

_____ (указывается основание подключения (при наличии))**

газоснабжения

_____ (указывается основание подключения(при наличии))**

теплоснабжения

_____ (указывается основание подключения(при наличии))**

Применение контрольно-кассовой техники на Объекте:

применяется

не применяется

Дополнительная информация: доступ на Объект обеспечен СПб ГКУ «Жилищное агентство Адмиралтейского района».

Выявленные нарушения: отсутствуют.

Приложение:

Фототаблица

Копии документов технического учета

Иное:

Специалист 1-й категории

(должность лица, проводившего обследование)

Ведущий специалист

(должность лица, проводившего обследование)

(подпись)

(подпись)

/ Загалаев А.С. /

(фамилия, имя, отчество)

/ Афанасьев В.В. /

(фамилия, имя, отчество)

Копия акта получена***

(ФИО правообладателя (пользователя) Объекта, его уполномоченного представителя (при наличии документов, подтверждающих полномочия))

*В соответствии с классификацией состояния объектов, указанных в постановлении Правительства Санкт-Петербурга от 21.12.2005 № 1958 «О порядке определения базовых ставок и коэффициентов, применяемых при расчете арендной платы за объекты нежилого фонда, арендодателем которых является Санкт-Петербург»

**Указывается на основании документов, представленных пользователем Объекта

***Предоставляется по письменному запросу правообладателя (пользователя) Объекта, его уполномоченного представителя





Ответственные за проведение обследования:

_____ / Загалаев А.С. /

_____ / Афанасьев В.В. /

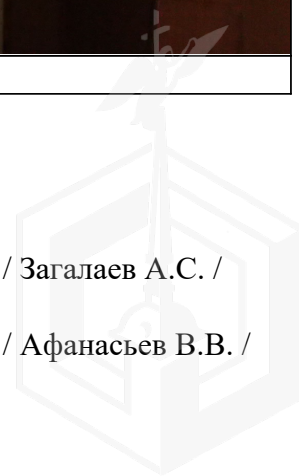


Фото 3	
Описание:	Вид внутри Объекта

Фото 4	
Описание:	Вид внутри Объекта

Ответственные за проведение обследования:

_____ / Загалаев А.С. /

_____ / Афанасьев В.В. /

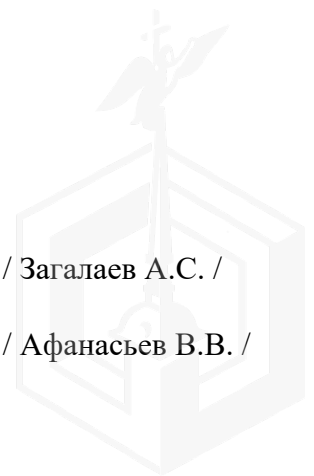


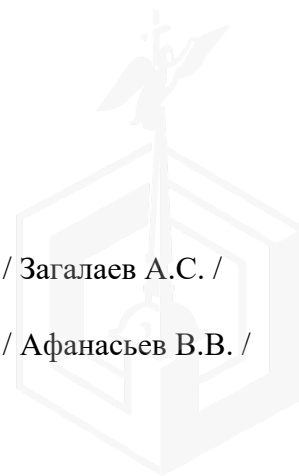
Фото 5	 A photograph showing the interior of a room. Two windows are visible, each with dark, heavy curtains. The room has light-colored walls and a wooden floor. There are some items on the floor, possibly debris or tools, and a radiator is visible under the windows.
Описание:	Вид внутри Объекта

Фото 6	 A photograph showing the interior of a room, focusing on the walls. The wallpaper is peeling and damaged, revealing a lighter surface underneath. The room has a wooden floor and a ceiling with several light fixtures.
Описание:	Вид внутри Объекта

Ответственные за проведение обследования:

_____ / Загалаев А.С. /

_____ / Афанасьев В.В. /





ПРАВИТЕЛЬСТВО САНКТ-ПЕТЕРБУРГА

КОМИТЕТ ПО ГОСУДАРСТВЕННОМУ
КОНТРОЛЮ, ИСПОЛЬЗОВАНИЮ
И ОХРАНЕ ПАМЯТНИКОВ ИСТОРИИ
И КУЛЬТУРЫ

САНКТ-ПЕТЕРБУРГСКОЕ
ГОСУДАРСТВЕННОЕ КАЗЕННОЕ
УЧРЕЖДЕНИЕ
"ЦЕНТР ИНФОРМАЦИОННОГО
ОБЕСПЕЧЕНИЯ ОХРАНЫ ОБЪЕКТОВ
КУЛЬТУРНОГО НАСЛЕДИЯ"
(СПб ГКУ ЦИОООКН)

ул. Зодчего Росси, д. 1-3, Санкт-Петербург, 191011
тел. (812) 417-2232
<http://cioookn.kgiop.gov.spb.ru>

Заместителю директора
СПб ГКУ "Имущество Санкт-Петербурга"

Очкивской О.С.

№01-43-15223/24-0-1 от 28.06.2024

№ 01-43-15223/24-0-0 от 26.06.2024

На № 04-07-14377/24-0-0 от 26.06.2024

На Ваше обращение сообщаем, что объект по адресу: г. Санкт-Петербург, Большая Подъяческая улица, дом 9, литера Б не относится к числу объектов (выявленных объектов) культурного наследия.

Объект расположен в границах зон охраны и (или) защитных зон объектов культурного наследия на территории Санкт-Петербурга: единой охранной зоне (участок ООЗ(32)).

Требования по сохранению исторических зданий* и режим использования земель в границах зон охраны объектов культурного наследия на территории Санкт-Петербурга установлен Законом Санкт-Петербурга от 19.01.2009 N 820-7 (в редакции, вступившей в силу 16.04.2023) "О границах объединенных зон охраны объектов культурного наследия, расположенных на территории Санкт-Петербурга, режимах использования земель и требованиях к градостроительным регламентам в границах указанных зон".

*Исторические здания - здания (строения, сооружения) различных исторических периодов не состоящие на государственной охране как объекты культурного наследия: в центральных районах -построенные до 1917 г.: в остальных районах - до 1957 г. и деревянные 1-2 этажные здания, построенные до 1917 г. (год постройки включительно).

В соответствии с п.1 статьи 34.1. Федерального закона от 25.06.2002 № 73-ФЗ "Защитными зонами объектов культурного наследия являются территории, которые прилегают к включенным в реестр памятникам и ансамблям (за исключением указанных в пункте 2 настоящей статьи объектов культурного наследия) и в границах которых в целях обеспечения сохранности объектов культурного наследия и композиционно-видовых связей (панорам) запрещаются строительство объектов капитального строительства и их реконструкция, связанная с изменением их параметров (высоты, количества этажей, площади), за исключением строительства и реконструкции линейных объектов".

Начальник отдела информации об
объектах культурного наследия и
режимах зон охраны

ДОКУМЕНТ ПОДПИСАН
ЭЛЕКТРОННОЙ ПОДПИСЬЮ

Сертификат 0089D64633FBC4DECB870F76DC4FBFA084
Владелец Коробкова Елена Валентиновна
Действителен с 18.12.2023 по 12.03.2025

Е.В. Коробкова

Гильфанова Е.И.
(812) 417-43-46

23.07.2024



МЧС РОССИИ

**ГЛАВНОЕ УПРАВЛЕНИЕ
МИНИСТЕРСТВА РОССИЙСКОЙ ФЕДЕРАЦИИ
ПО ДЕЛАМ ГРАЖДАНСКОЙ ОБОРОНЫ,
ЧРЕЗВЫЧАЙНЫМ СИТУАЦИЯМ И ЛИКВИДАЦИИ
ПОСЛЕДСТВИЙ СТИХИЙНЫХ БЕДСТВИЙ
ПО Г. САНКТ-ПЕТЕРБУРГУ
(Главное управление МЧС России
по г. Санкт-Петербургу)**

ул. Большая Морская, д. 40, лит. А
г. Санкт-Петербург, 190031
тел. (812) 718-25-05, факс (812) 571-53-34

16.07.2024 № ИП-130-1711

На № 04-21-14378/24-0-0 от 26.06.2024

Заместителю директора
СПб ГКУ «Имущество
Санкт-Петербурга»

Очкивской О.С.

ул. Новгородская, д. 20, лит. А,
Санкт-Петербург, 191124

О предоставлении учетных данных

Уважаемая Ольга Сергеевна!

Главное управление МЧС России по г. Санкт-Петербургу на Ваш запрос сообщает, что по итогам инвентаризации защитных сооружений гражданской обороны 2018 года, проведенной в соответствии с Постановлением Правительства Санкт-Петербурга от 01.08.2018 № 630, объект недвижимости, расположенный по адресу: Санкт-Петербург, Большая Подъяческая ул., д. 9, лит. Б, пом. 3-Н, не является защитным сооружением гражданской обороны.

Заместитель начальника Главного управления
(по гражданской обороне и защите населения)

Е.В. Цыганов



Петроченков Сергей Владимирович
8 (812) 247-09-95

СПб ГКУ «Имущество СПб»
№ 04-21-38635/24-0-0
от 23.07.2024





28.06.2024 № ЭСКЛ/16-01/6834
На № от

Публичное акционерное общество
«Россети Ленэнерго»
197227, г. Санкт-Петербург,
вн. тер. г. муниципальный округ Озеро Долгое,
ул. Гаккелевская, д. 21, литера А
тел. 8 (800) 220-0-220
e-mail: office@lenenergo.ru
www.rosseti-lenenergo.ru
КПП 997650001; ОКТМО 40325000
ИНН 7803002209; ОГРН 1027809170300

Начальнику отдела подготовки
торгов СПб ГКУ «Имущество
Санкт-Петербурга»
Е.Ю. Федюшовой

ул. Новгородская,
д. 20, лит. А, пом. 2Н,
Санкт-Петербург, 191144

Fedushova@commim.spb.ru

Уважаемая Екатерина Юрьевна!

В ответ на Ваши обращения от 26.06.2024 №№ 24-039319, 24-039458 по вопросу восстановления документов о технологическом присоединении в отношении энергопринимающих устройств (далее – ЭПУ) объектов «нежилое помещение», расположенных по адресам: Санкт-Петербург, ул. 11-я Красноармейская, д. 4, литера. А, пом. 3-Н; Санкт-Петербург, ул. Большая Подъяческая, д. 9, литера. Б, пом. 3-Н, соответственно (далее – Объекты), сообщаю следующее.

В соответствии с абзацем третьим пункта 4 статьи 26 Федерального закона от 26.03.2003 № 35-ФЗ «Об электроэнергетике» сетевая организация или иной владелец объектов электросетевого хозяйства, к которым в надлежащем порядке технологически присоединены ЭПУ, по требованию собственника или иного законного владельца ЭПУ или объектов электроэнергетики в установленные законодательством Российской Федерации сроки обязаны предоставить или составить документы, подтверждающие технологическое присоединение и (или) разграничение балансовой принадлежности объектов электроэнергетики и ответственности сторон за нарушение правил эксплуатации объектов электросетевого хозяйства.

В данном случае технологическое присоединение ЭПУ Объектов осуществлено через электрические сети зданий, расположенных по адресам: Санкт-Петербург, ул. 11-я Красноармейская, д. 4, литера. А; Санкт-Петербург, ул. Большая Подъяческая, д. 9, литера. Б, соответственно.

Таким образом, в силу вышеприведенного нормативного положения обязанность по оформлению и выдаче в отношении ЭПУ Объектов документов о

технологическом присоединении лежит на балансодержателях электрических сетей зданий, через которые технологически присоединены ЭПУ Объектов.

Порядок, сроки оформления и выдачи таких документов установлены в разделе VIII Правил технологического присоединения ЭПУ потребителей электрической энергии, объектов по производству электрической энергии, а также объектов электросетевого хозяйства, принадлежащих сетевым организациям и иным лицам, к электрическим сетям, утвержденных постановлением Правительства Российской Федерации от 27.12.2004 № 861 (далее – Правила ТП).

Форма акта об осуществлении технологического присоединения, в соответствии с которой должны быть переоформлены акты в отношении ЭПУ Объектов, представлена в Приложении № 1 к вышеуказанным Правилам ТП.


Учитывая изложенное, в целях составления документов о технологическом присоединении в отношении ЭПУ Объектов Вам необходимо обратиться к балансодержателям электрических сетей зданий, через которые технологически присоединены ЭПУ Объектов.

Представитель ПАО «Россети Ленэнерго»
по доверенности

А.П. Омельченко

Исп. Азовцева В.С.
Тел.: 8-800-220-0-220
Вх. №№ 24-039319, 24-039458

Представитель ПАО «Россети Ленэнерго» действует на основании доверенности № 297-22 от 28.11.2022



АКЦИОНЕРНОЕ ОБЩЕСТВО
«ТЕПЛОСЕТЬ САНКТ-ПЕТЕРБУРГА»
(АО «ТЕПЛОСЕТЬ САНКТ-ПЕТЕРБУРГА»)

Заместителю директора
СПб ГКУ «Имущество Санкт-
Петербурга»

юрид. адрес: ул. Бассейная, д. 73, корп. 2, Лит. А, Санкт-Петербург, 196211
факт. адрес: ул. Черняховского, д. 36, Санкт-Петербург, 191119
тел.: (812) 688-49-45, факс: (812) 688-49-47
e-mail: teploset@teplosetspb.ru
ИНН 7810577007, КПП 781001001, р/с 40702810409000000235
в АО « АБ «РОССИЯ», г. Санкт-Петербург
к/с 30101810800000000861, БИК 044030861
ОКПО 64261198, ОГРН 1107847010941, ОКТМО 40374000

Очкивской О.С.

Заместителю председателя Комитета
по энергетике и инженерному
обеспечению
Санкт-Петербурга

11.09.2024 № Исх-53/9050

Мельниковой С.А.

на _____ от _____

на № 01-20-16919/24-0-1 от «28» августа 2024

Уважаемая Ольга Сергеевна!
Уважаемая Светлана Анатольевна!

В ответ на Ваш запрос вх. ТС/13562 от 01.08.2024 сообщая следующее:

1. Тепловые сети, расположенные в нежилом помещении по адресу: Санкт-Петербург, ул. Большая Подъяческая, д.9, лит.Б, пом. 3-Н, на балансе АО «Теплосеть Санкт-Петербурга» (далее – Общество) отсутствуют.

Согласно акту разграничения балансовой принадлежности и эксплуатационной ответственности, по вышеуказанному подвальному помещению проходят вторичные тепловые сети, снабжающие дом 9, литера Б по ул. Большая Подъяческая (дом на сцепке от ИТП дома 7, литера А, по ул. Большая Подъяческая), за эксплуатацию которых несёт ответственность ООО «Жилкомсервис №2 Адмиралтейского района».

2. В подвале д. 25, литера А по ул. 7-я Красноармейская проходит участок теплового ввода Ду 100 мм от УВВ-54 право распределительной тепловой сети 5 Красноармейская, 1970 года постройки, находящийся на балансе Общества. Однако, в помещении 23-Н тепловые сети, находящиеся на балансе Общества отсутствуют. Согласно акту разграничения балансовой принадлежности и эксплуатационной ответственности, за оборудование, расположенное в подвале по вышеуказанному адресу несет ответственность ЗАО «Международный центр социально-экономических исследований «Леонтьевский центр».

Дополнительно сообщая, что эксплуатация тепловых сетей, проходящих по территории административных районов Санкт-Петербурга, осуществляется в соответствии с требованиями Федерального закона от 27.07.2010 №190-ФЗ «О теплоснабжении» и нормативно-правовых и нормативно-технических актов.

Согласно положениям Типовых правил охраны коммунальных тепловых сетей (утв. приказом Минстроя РФ от 17.08.1992 № 197); Правил технической эксплуатации тепловых энергоустановок (утв. приказом Минэнерго РФ от 24.03.2003 № 115); Организационно-методических рекомендаций по пользованию системами коммунального теплоснабжения в городах и других населенных пунктах РФ (утв. приказом Госстроя России от 21.04.2000

№92); Правил подготовки и проведения отопительного сезона в Санкт-Петербурге, утв. протоколом заседания Правительства СПб от 04.06.2014 №7); СНиП 41-02-2003 «Тепловые сети», охрана тепловых сетей осуществляется для обеспечения сохранности их элементов и бесперебойного теплоснабжения потребителей путём проведения комплекса мер организационного и запретительного характера.


В пределах охранных зон тепловых сетей не допускается производить действия, которые могут повлечь нарушения в нормальной работе тепловых сетей, их повреждение, несчастные случаи или препятствующие ремонту, в том числе занимать подвалы зданий, особенно имеющих опасность затопления, в которых проложены тепловые сети или оборудованы тепловые вводы, под мастерские, склады и для иных целей.

Главный инженер

И.М. Стренадко

Рустамова А. С.
Тел. +7 (812) 6884965

Проект № 13525/53



ДОКУМЕНТ ПОДПИСАН ЭЛЕКТРОННОЙ ПОДПИСЬЮ Сертификат: 990E6D0E3ED64527E639A7EEFCFC2511C1CC70D4 Владелец: Стренадко Игорь Михайлович Действителен с 28.08.2024 по 28.08.2025
--