

Краткие данные отчета об оценке рыночной стоимости
встроенного нежилого помещения по адресу:

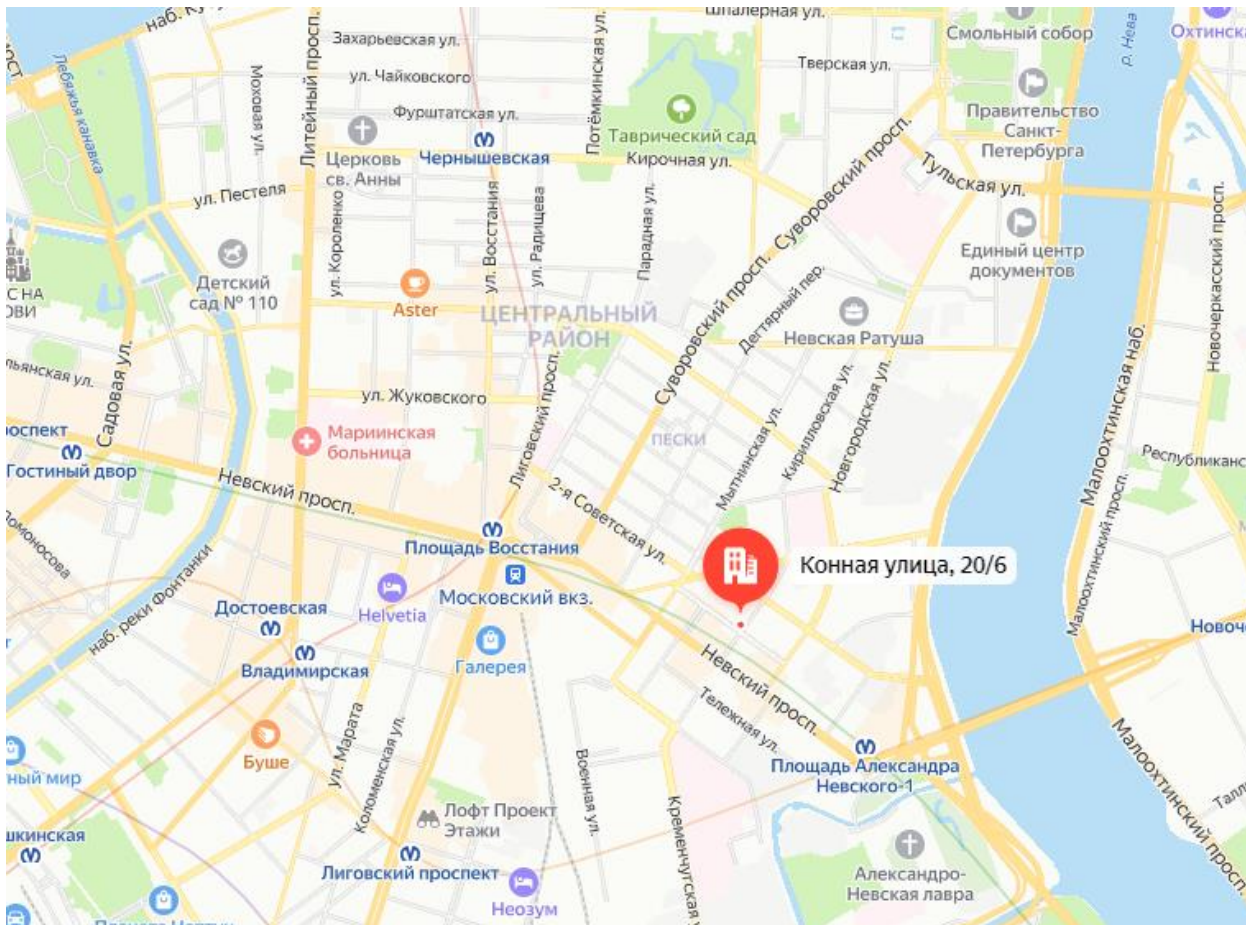
Санкт-Петербург, Конная улица, дом 20/6, литера А, помещение 2-Н

1. Данные об отчете

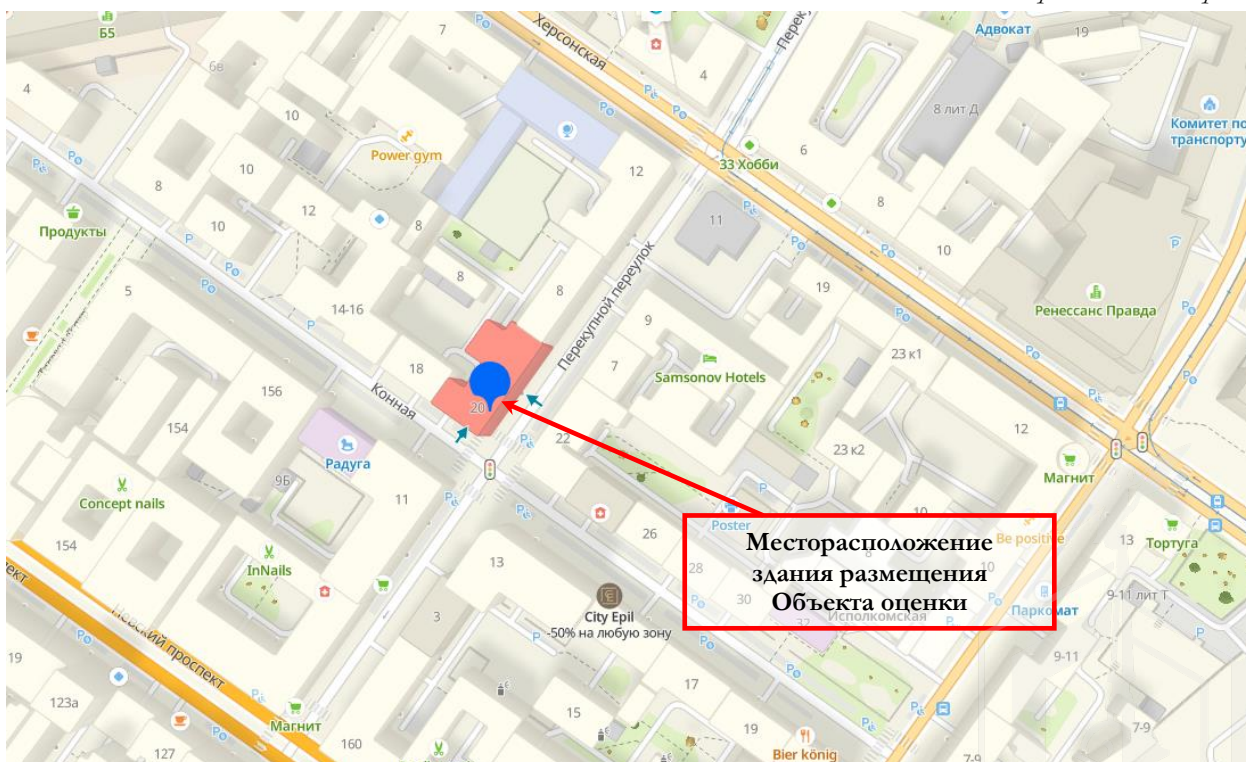
- 1.1. Дата оценки: 14 октября 2024 года
- 1.2. Оцениваемые права: право собственности.

2. Описание Объекта оценки:

2.1. Карта местоположения Объекта оценки



Источник: данные сайта в сети интернет Яндекс Карты



Источник: данные сайта в сети интернет 2ГИС

2.2. Описание здания, в котором расположен Объект оценки¹

Кадастровый номер	78:31:0001484:2016
Тип здания	капитальное
Материал	кирпичные
Состояние по осмотру	работоспособное
Год постройки	1910
Год последнего капитального ремонта	н/д
Этажность	6 (в том числе подземный)
Инженерная обеспеченность	электроснабжение, отопление, водоснабжение, канализация

2.3. Описание встроенного помещения


2.3.1. Общие характеристики помещения

Вид объекта	встроенное нежилое помещение	В соответствии с Задаaniem на оценку и Выпиской из ЕГРН от 23.09.2024г. № КУВИ-001/2024-237028684
Кадастровый номер объекта	78:31:0001484:2645	В соответствии с Задаанием на оценку и Выпиской из ЕГРН от 23.09.2024г. № КУВИ-001/2024-237028684
Общая площадь, кв. м	8,4	В соответствии с Задаанием на оценку и Выпиской из ЕГРН от 23.09.2024г. № КУВИ-001/2024-237028684
Занимаемый объектом этаж	1 этаж	В соответствии с Задаанием на оценку и Выпиской из ЕГРН от 23.09.2024г. № КУВИ-001/2024-237028684
Состояние	удовлетворительное	В соответствии с визуальным осмотром
Высота помещения ² , м	3,21/1,82	Согласно Акту осмотра объекта недвижимости от 12.10.2021 г.
Оконные проемы	отсутствуют	В соответствии с планом помещения и результатом визуального осмотра
Вход	общий с улицы	В соответствии с планом помещения и результатом визуального осмотра
Инженерные коммуникации ³	электроснабжение, водоснабжение, канализация	В соответствии с Актом обследования объекта нежилого фонда от 13.09.2024 г.,
Текущее использование	не используется, свободно от имущества третьих лиц, в ч.п.2 демонтировано сантехническое оборудование (раковина)	В соответствии с Актом обследования объекта нежилого фонда от 13.09.2024 г. и результатом визуального осмотра
Наличие перепланировок	перепланировок не выявлено	В соответствии с Актом обследования объекта нежилого фонда от 13.09.2024 г. и результатом визуального осмотра

¹ Информационный портал «Наш Санкт-Петербург» <https://gorod.gov.spb.ru/>; Публичная кадастровая карта <https://pkk.rosreestr.ru/#/search/>

² Согласно ведомости помещений у высота составляет 2,5 м.

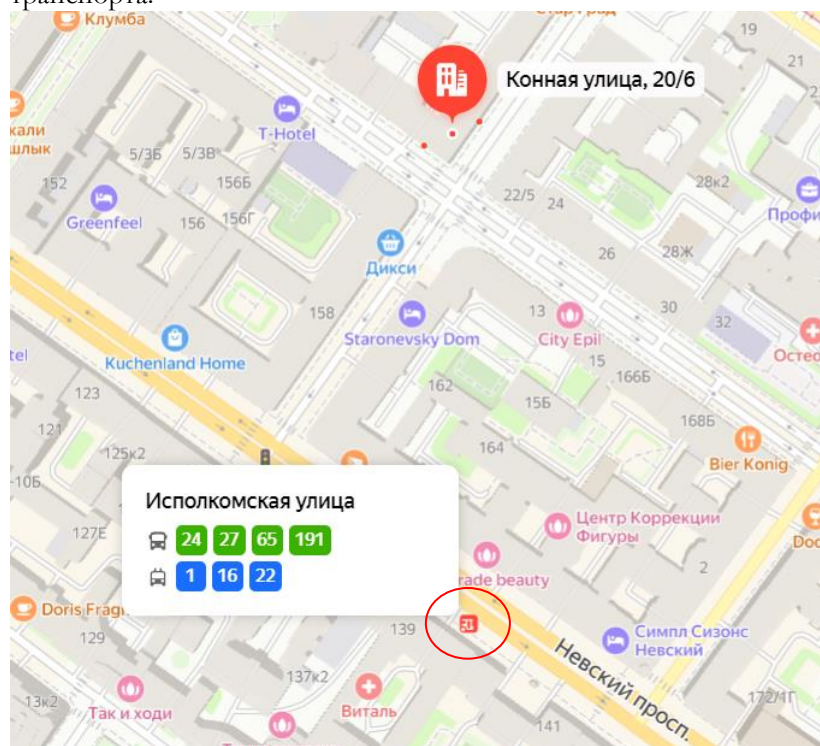
³ В результате визуального осмотра выявлены только элементы электроснабжения



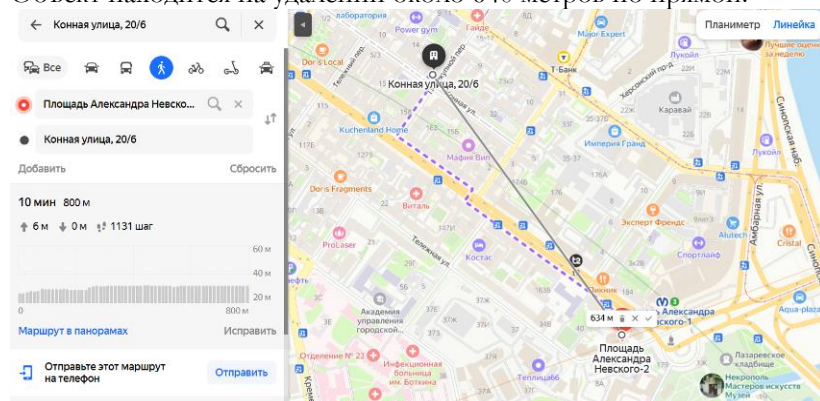
Транспортная доступность

Конная улица и Перекупной переулок в районе расположения Объекта оценки характеризуется средней интенсивностью пешеходных и транспортных потоков.

Ближайшая остановка общественного транспорта расположена на Невском проспекте на удалении около 150 метров (2 минута пешком), где курсируют следующие виды общественного транспорта:



От ближайшей станции метро «Площадь Александра Невского» Объект находится на удалении около 640 метров по прямой.



Пешеходный маршрут до станции метро займет 10 минут.



2.3.3. Обременения объекта

В соответствии с Выпиской из ЕГРН от 23.09.2024г. № КУВИ-001/2024-237028684 ограничения прав и обременение объекта недвижимости – не зарегистрировано.

Согласно Письму КГИОП от 11.07.2024 № 01-43-16630/24-0-1 объект, расположенный по адресу: Санкт-Петербург, Конная улица, дом 20/6, литера А не относится к числу объектов (выявленных объектов) культурного наследия.

Объект расположен в границах зон охраны и (или) защитных зон объектов культурного наследия на территории Санкт-Петербурга: единой зоне регулирования застройки и хозяйственной деятельности 1 (участок ОЗРЗ-1(31)).

Требования по сохранению исторических зданий* и режим использования земель в границах зон охраны объектов культурного наследия на территории Санкт-Петербурга установлен Законом Санкт-Петербурга от 19.01.2009 N 820-7 (в редакции, вступившей в силу 16.04.2023) "О границах объединенных зон охраны объектов культурного наследия, расположенных на территории Санкт-Петербурга, режимах использования земель и требованиях к градостроительным регламентам в границах указанных зон".

*Исторические здания - здания (строения, сооружения) различных исторических периодов не состоящие на государственной охране как объекты культурного наследия: в центральных районах - построенные до 1917 г.: в остальных районах - до 1957 г. и деревянные 1-2 этажные здания, построенные до 1917 г. (год постройки включительно).

В соответствии с п.1 статьи 34.1. Федерального закона от 25.06.2002 № 73-ФЗ "Защитными зонами объектов культурного наследия являются территории, которые прилегают к включенным в реестр памятникам и ансамблям (за исключением указанных в пункте 2 настоящей статьи объектов культурного наследия) и в границах которых в целях обеспечения сохранности объектов культурного наследия и композиционно-видовых связей (панорам) запрещаются строительство объектов капитального строительства и их реконструкция, связанная с изменением их параметров (высоты, количества этажей, площади), за исключением строительства и реконструкции линейных объектов".

Фотографии объекта



Фото 1. Ближайшее окружение Объекта оценки (Невский проспект)



Фото 2. Ближайшее окружение Объекта оценки (Исполкомская улица)




Фото 3. Ближайшее окружение Объекта оценки (Херсонская улица)



Фото 4. Ближайшее окружение Объекта оценки (Конная улица)



Фото 5. Ближайшее окружение Объекта оценки (Перекупной переулоч)



Фото 6. Ближайшее окружение Объекта оценки



Фото 7. Ближайшее окружение Объекта оценки



Фото 8. Ближайшее окружение Объекта оценки



Фото 9. Ближайшее окружение Объекта оценки



Фото 10. Адрес Объекта оценки




Фото 11. Вид здания расположения Объекта оценки (пересечение улиц Конной и Перекупного переулоч)



Фото 12. Входная группа Объекта оценки (со стороны Перекупного переулоч)





Фото 13. Входная группа Объекта оценки




Фото 14. Лестничный проём Объекта оценки



Фото 15. Входная группа Объекта оценки



Фото 16. Входная группа Объекта оценки



Фото 17. Типичное состояние Объекта оценки



Фото 18. Типичное состояние Объекта оценки




Фото 19. Типичное состояние Объекта оценки



Фото 20. Типичное состояние Объекта оценки






Фото 21. Типичное состояние Объекта оценки



Фото 22. Внутриворобая территория Объекта оценки (вид из окна в парадной)



2.4. Акт осмотра помещения

А К Т контрольного осмотра помещения от 14 октября 2024 года

1. Адрес объекта:
Санкт-Петербург, Конная улица, дом 20/6, литера А, помещение 2-Н
2. Данные по помещению:


№	Кадастровый номер помещения	Площадь, кв. м	Занимаемый этаж	Тип входа	Наличие окон	Состояние	Коммуникации*			
							Эл.	Вод.	От.	Кан.
1	78:31:0001484:2645	8,4	1 этаж	*	-	*	+	-	-	-

Примечания, обозначенные символом*:

- Тип входа: общий вход с улицы;
- Состояние: удовлетворительное;
- Инженерные коммуникации: визуально выявлены элементы электроснабжения.

В результате обследования выявлено:

- Помещение не используется, свободно от имущества третьих лиц;
- В соответствии с Актом обследования объекта нежилого фонда от 13.09.2024 г.:
 - В ч.п.2 демонтировано сантехническое оборудование (раковины);
- Согласно Акту обследования объекта нежилого фонда от 13.09.2024 г. в помещении не выявлено перепланировок.

Ф. И. О.	Наумова Я. А.
Подпись	



2.5. Выводы по анализу наилучшего использования объекта оценки

При определении наиболее эффективного использования объекта было учтено следующее:

- Объект оценки представляет собой встроенное нежилое помещение 2-Н, расположенное на территории Центрального района города Санкт-Петербурга на Конной улице в доме №20/6, литера А. Проход к помещению осуществляется с Перекушного переулка.
- Этаж расположения оцениваемого помещения – 1 этаж, площадь составляет 8,4 кв. м. Вход в помещение – общий с улицы. Состояние Объекта характеризуется как удовлетворительное. Оконные проемы отсутствуют. Объект частично инженерно-обеспеченный.
- Объект оценки расположен в районе с развитой инфраструктурой. Окружающая территория представлена множеством объектов рекреации и объектов культуры и искусства.
- В районе расположения Объекта оценки много дошкольных образовательных учреждений и школ.
- Нижние этажи ближайших зданий, в случае если окна помещения выходят на улицу и помещение имеет вход с улицы, занимают учреждения сферы обслуживания и торговли (магазин «Семишагофф», кафе «Пекарня Вольчека», «Ценбери» и т.д.). Дворовые помещения, как правило, используются как офисные, помещения свободного назначения, мини-гостиницы и hostels, а этажи выше – жилые помещения.

Вышесказанное, а именно характер локального расположения Объекта оценки, а также характеристики самого помещения, позволяют позиционировать Объект оценки в секторе встроенных помещений свободного (универсального коммерческого, складского) назначения.

2.6. Результаты проведения оценки*

Рыночная стоимость объекта оценки, руб. с учетом НДС	810 000
Удельная стоимость руб./кв.м с учетом НДС	96 429
Диапазон стоимости, руб.	729 000 – 891 000
Рыночная стоимость объекта оценки, руб. без учета НДС	675 000
Удельная стоимость руб./кв.м без учета НДС	80 357

* Учитывая, сложную политическую обстановку, которая сформировалась на фоне военного конфликта, в отношении Российской Федерации введены и продолжают вводиться различные экономические санкции, что создает неопределенность, обусловленную нестабильностью экономики и повышением уровня сложности прогнозирования и, как следствие, повышением рисков. Полностью учесть влияние сложившейся ситуации на рынок коммерческой недвижимости в долгосрочной перспективе, учитывая инертность рынка недвижимости, невозможно.

В этой связи Оценщики считают необходимым привлечь внимание пользователей отчета к тому, что уровень неопределенности результата оценки существенно превышает неопределенность, обычно получаемую в условиях невозмущенного рынка.

