



ПРАВИТЕЛЬСТВО САНКТ-ПЕТЕРБУРГА

КОМИТЕТ ИМУЩЕСТВЕННЫХ ОТНОШЕНИЙ САНКТ-ПЕТЕРБУРГА

РАСПОРЯЖЕНИЕ

о проведении аукциона на право заключения договора аренды
земельного участка

19. 11. 2024

№ 2 9 8-РЗУ

В соответствии с требованиями статьи 39.11 Земельного кодекса Российской Федерации (далее – ЗК РФ):

1. Провести открытый аукцион на право заключения договора аренды земельного участка площадью 500 кв.м по адресу: Российская Федерация, Санкт-Петербург, внутригородское муниципальное образование города федерального значения Санкт-Петербурга поселок Комарово, улица Отдыха, земельный участок 8, кадастровый номер 78:38:0022213:407 (далее - Участок), находящегося в государственной собственности, с видом разрешенного использования «благоустройство территории», относящегося к категории земель населенных пунктов, для использования под благоустройство на срок 5 лет.

2. Обременения /ограничения прав на Участок:


- единая зона регулирования застройки и хозяйственной деятельности (участок ЗРЗ(38)20) объектов культурного наследия площадью 500 кв.м;
- охранная зона линий и сооружений связи и линий и сооружений радиодифракции площадью 3 кв.м;
- охранная зона водопроводных сетей площадью 3 кв.м;
- охранная зона сетей связи и сооружений связи площадью 2 кв.м;
- охранная зона сетей связи и сооружений связи площадью 32 кв.м;
- охранная зона канализационных сетей площадью 84 кв.м.


3. Организатор проведения аукциона - Санкт-Петербургское государственное казенное учреждение «Имущество Санкт-Петербурга» (далее – Учреждение).

4. Установить, что:

4.1. Начальная цена аукциона на право заключения договора аренды Участка устанавливается в размере ежегодной арендной платы, определенной по результатам рыночной оценки в соответствии с Федеральным законом от 29.07.1998 № 135-ФЗ «Об оценочной деятельности в Российской Федерации».

Выполнение комплекса работ по определению цены, указанной в абзаце первом настоящего пункта, обеспечивается Комитетом имущественных отношений Санкт-Петербурга (далее - Комитет).





4.2. Шаг аукциона составляет 3% от начальной цены предмета аукциона, определенной в соответствии с пунктом 4.1 настоящего распоряжения.

4.3. На основании имеющихся обременений Участка и сведений, предоставленных исполнительными органами государственной власти Санкт-Петербурга, в договор аренды Участка включаются следующие особые условия и обязательства арендатора:

4.3.1 соблюдение установленных нормативными правовыми актами ограничений и запретов, связанных с наличием сетей инженерно-технического обеспечения (в том числе минимальных расстояний до водопроводных и канализационных сетей), а также исключение размещения объектов в охранных зонах электросетевых объектов;

4.3.2. обеспечение беспрепятственного допуска персонала для проведения аварийно-восстановительных и иных работ на объектах (сети инженерно-технического обеспечения, объекты электросетевого хозяйства, головные источники инженерного обеспечения), в отношении которых установлены ограничения;

4.3.3. согласование планировочного решения по размещению объектов на земельных участках, расположенных (частично или полностью) в границах охранных зон (зон с особыми условиями использования территории), в местах устройства централизованных систем водоснабжения и (или) водоотведения, с соответствующими ресурсоснабжающими организациями, при необходимости обеспечить вынос сетей инженерно-технического обеспечения в установленном порядке;

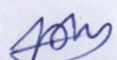

4.3.4. возмещение арендатором вреда, нанесенного третьим лицам, электросетевым объектам, сетям инженерно-технического обеспечения при размещении объектов с нарушением установленных законодательством ограничений, в том числе при возникновении аварийных ситуаций;

4.3.5. при размещении каких-либо объектов в охранных зонах (зонах с особыми условиями использования территории), в местах устройства централизованных систем водоснабжения и водоотведения осуществить демонтаж таких объектов в сроки, установленные в требовании (уведомлении) организации, осуществляющей эксплуатацию объекта, в отношении которого установлены соответствующие ограничения.

4.4. Доступ на земельный участок свободен. Осмотр Участка может осуществляться в любое время, присутствие представителя организатора аукциона не требуется.

На Участке расположены объекты движимого имущества, принадлежащие третьим лицам, в составе согласно акту обследования от 15.11.2024, являющемуся приложением к договору аренды Участка.

5. Определить срок проведения аукциона на право заключения договора аренды Участка: IV квартал 2024 года – II квартал 2025 года.



6. Комитет в течение 10 рабочих дней после получения отчета об оценке рыночной стоимости ежегодной арендной платы за Участок, подготовленного в соответствии с пунктом 4.1 настоящего распоряжения, передает в Учреждение комплект документов, необходимых для проведения аукциона на право заключения договора аренды Участка.

7. Учреждению после поступления документов в соответствии с пунктом 6 настоящего распоряжения обеспечить:

7.1. подготовку и проведение аукциона на право заключения договора аренды Участка в порядке, предусмотренном статьями 39.11 и 39.12 ЗК РФ, с учетом особенностей, установленных статьей 39.13 ЗК РФ;

7.2. заключение договора аренды Участка с победителем аукциона.

8. Считать настоящее распоряжение решением о проведении аукциона на право заключения договора аренды Участка.

9. Управлению информатизации и автоматизации Комитета в течение 10 дней обеспечить размещение настоящего распоряжения на официальном сайте Комитета по адресу: www.commim.spb.ru в информационно-телекоммуникационной сети «Интернет».

10. Контроль за выполнением настоящего распоряжения возложить на заместителя председателя Комитета, координирующего и контролирующего деятельность Управления по распоряжению земельными участками, начальника Управления информатизации и автоматизации, директора Учреждения по принадлежности вопросов.

**Заместитель
председателя Комитета**



М.Г. Похил



Филиал публично-правовой компании "Роскадастр" по Санкт-Петербургу

полное наименование органа регистрации прав

Выписка из Единого государственного реестра недвижимости об объекте недвижимости

Сведения о характеристиках объекта недвижимости

На основании запроса от 13.11.2024, поступившего на рассмотрение 13.11.2024, сообщаем, что согласно записям Единого государственного реестра недвижимости:


Раздел 1 Лист 1

Земельный участок			
вид объекта недвижимости			


Лист № 1 раздела 1	Всего листов раздела 1: 4	Всего разделов: 6	Всего листов выписки: 15
--------------------	---------------------------	-------------------	--------------------------

15.11.2024г. № КУВИ-001/2024-277379271	
Кадастровый номер:	78:38:0022213:407
Номер кадастрового квартала:	78:38:0022213
Дата присвоения кадастрового номера:	12.11.2024

Ранее присвоенный государственный учетный номер:	данные отсутствуют
Адрес:	Российская Федерация, Санкт-Петербург, внутригородское муниципальное образование города федерального значения Санкт-Петербурга поселок Комарово, улица Отдыха, земельный участок 8
Площадь:	500 +/- 8
Кадастровая стоимость, руб.:	не определена
Кадастровые номера расположенных в пределах земельного участка объектов недвижимости:	данные отсутствуют
Кадастровые номера объектов недвижимости, из которых образован объект недвижимости:	данные отсутствуют
Кадастровые номера образованных объектов недвижимости:	данные отсутствуют
Категория земель:	Земли населенных пунктов
Виды разрешенного использования:	Благоустройство территории
Сведения о кадастровом инженерере:	Кужлева Юлия Вячеславовна, № 2075, в Ассоциация Саморегулируемая организация «Балтийское объединение кадастровых инженеров», СНИЛС 11383727856, договор на выполнение кадастровых работ от 30.01.2024 № 23000835, дата завершения кадастровых работ: 07.11.2024
Сведения о лесах, водных объектах и об иных природных объектах, расположенных в пределах земельного участка:	данные отсутствуют

ПОЛНОЕ НАИМЕНОВАНИЕ ДОЛЖНОСТИ	 ДОКУМЕНТ ПОДПИСАН ЭЛЕКТРОННОЙ ПОДПИСЬЮ	инициалы, фамилия
	Сертификат: 009F0BDC181A023B64597F1E2579BEFB50 Владелец: ФЕДЕРАЛЬНАЯ СЛУЖБА ГОСУДАРСТВЕННОЙ РЕГИСТРАЦИИ, КАДАСТРА И КАРТОГРАФИИ Действителен: с 02.08.2024 по 26.10.2025	

Земельный участок			
вид объекта недвижимости			
Лист № 2 раздела 1	Всего листов раздела 1: 4	Всего разделов: 6	Всего листов выписки: 15
15.11.2024г. № КУВИ-001/2024-277379271			
Кадастровый номер:		78:38:0022213:407	
Сведения о том, что земельный участок полностью расположен в границах зоны с особыми условиями использования территории, территории объекта культурного наследия, публичного сервитута:	Земельный участок полностью расположен в границах зоны с реестровым номером 78:00-6.1224 от 30.01.2024, ограничение использования земельного участка в пределах зоны: РЕЖИМЫ ИСПОЛЬЗОВАНИЯ ЗЕМЕЛЬ И ТРЕБОВАНИЯ К ГРАДОСТРОИТЕЛЬНЫМ РЕГЛАМЕНТАМ В ГРАНИЦАХ ОБЪЕДИНЕННЫХ ЗОН ОХРАНЫ ОБЪЕКТОВ КУЛЬТУРНОГО НАСЛЕДИЯ, РАСПОЛОЖЕННЫХ НА ТЕРРИТОРИИ САНКТ-ПЕТЕРБУРГА установлены Законом Санкт-Петербурга от 19 января 2009 г. № 820-7., вид/наименование: Единая зона регулирования застройки и хозяйственной деятельности объектов культурного наследия, расположенных за пределами исторически сложившихся центральных районов Санкт-Петербурга (ЗРЗ), тип: Зона охраны объекта культурного наследия, дата решения: 19.01.2009, номер решения: 820-7, наименование ОГВ/ОМСУ: Комитет по государственному контролю, использованию и охране памятников истории и культуры Правительства Санкт-Петербурга		
Сведения о том, что земельный участок расположен в границах особой экономической зоны, территории опережающего развития, зоны территориального развития в Российской Федерации, игровой зоны:	данные отсутствуют		
Сведения о том, что земельный участок расположен в границах особо охраняемой природной территории, Байкальской природной территории и ее экологических зон, лесопарковом зеленом поясе, охотничьего угодья, лесничества:	данные отсутствуют		
Сведения о расположении земельного участка и (или) расположенного на нем объекта недвижимости в границах территории, в отношении которой принято решение о резервировании земель для государственных или муниципальных нужд:	данные отсутствуют		
Сведения о результатах проведения государственного земельного надзора:	данные отсутствуют		
Сведения о расположении земельного участка в границах территории, в отношении которой утвержден проект межевания территории:	данные отсутствуют		
Условный номер земельного участка:	данные отсутствуют		

	ДОКУМЕНТ ПОДПИСАН ЭЛЕКТРОННОЙ ПОДПИСЬЮ	
Сертификат: 009F0BDC181A023B64597F1E2579BEFB50 Владелец: ФЕДЕРАЛЬНАЯ СЛУЖБА ГОСУДАРСТВЕННОЙ РЕГИСТРАЦИИ, КАДАСТРА И КАРТОГРАФИИ Действителен: с 02.08.2024 по 26.10.2025	инициалы, фамилия	
ПОЛНОЕ НАИМЕНОВАНИЕ ДОЛЖНОСТИ		

Земельный участок			
вид объекта недвижимости			
Лист № 3 раздела 1	Всего листов раздела 1: 4	Всего разделов: 6	Всего листов выписки: 15
15.11.2024г. № КУВИ-001/2024-277379271			
Кадастровый номер:		78:38:0022213:407	
Сведения о принятии акта и (или) заключении договора, предусматривающих предоставление в соответствии с земельным законодательством исполнительным органом государственным органом власти или органом местного самоуправления, находящегося в государственной или муниципальной собственности земельного участка для строительства наемного дома социального использования или наемного дома коммерческого использования:		данные отсутствуют	
Сведения о том, что земельный участок или земельные участки образованы на основании решения об изъятии земельного участка и (или) расположенного на нем объекта недвижимости для государственных или муниципальных нужд:		данные отсутствуют	
Сведения о том, что земельный участок образован из земель или земельного участка, государственная собственность на которые не разграничена:		Земельный участок образован из земель или земельного участка, государственная собственность на которые не разграничена. В соответствии с Федеральным законом от 25 октября 2001 г. № 137-ФЗ "О введении в действие Земельного кодекса Российской Федерации" орган Комитет имущественных отношений Санкт-Петербурга уполномочен на распоряжение таким земельным участком.	
Сведения о наличии земельного спора о местоположении границ земельных участков:		данные отсутствуют	
Статус записи об объекте недвижимости:		Сведения об объекте недвижимости имеют статус "актуальные"	
Особые отметки:		Для данного земельного участка обеспечен доступ посредством земельного участка (земельных участков) с кадастровым номером (кадастровыми номерами): Земли общего пользования. Сведения об ограничениях права на объект недвижимости, обременениях данного объекта, не зарегистрированных в реестре прав, ограничений прав и обременений недвижимого имущества: вид ограничения (обременения): ограничения прав на земельный участок, предусмотренные статьей 56 Земельного кодекса Российской Федерации; срок действия: с 12.11.2024; реквизиты документа-основания: постановление "Об утверждении Правил охраны линий и сооружений связи Российской Федерации" от 09.06.1995 № 578 выдан: Правительство Российской Федерации. вид ограничения (обременения): ограничения прав на земельный участок, предусмотренные статьей 56 Земельного кодекса Российской Федерации; срок действия: с 12.11.2024; реквизиты документа-основания: закон Санкт-Петербурга «О границах объединенных зон охраны объектов культурного наследия, расположенных на территории Санкт-Петербурга, режимах использования земель и требованиях к градостроительным регламентам в границах указанным зон. от 19.01.2009 № 820-7 выдан: Комитет по государственному контролю, использованию и охране памятников истории и культуры	



ДОКУМЕНТ ПОДПИСАН
ЭЛЕКТРОННОЙ ПОДПИСЬЮ

Сертификат: 009F0BDC181A023B64597F1E2579BEFB50

Владелец: ФЕДЕРАЛЬНАЯ СЛУЖБА ГОСУДАРСТВЕННОЙ

РЕГИСТРАЦИИ, КАДАСТРА И КАРТОГРАФИИ

Действителен: с 02.08.2024 по 26.10.2025

ПОЛНОЕ НАИМЕНОВАНИЕ ДОЛЖНОСТИ

инициалы, фамилия

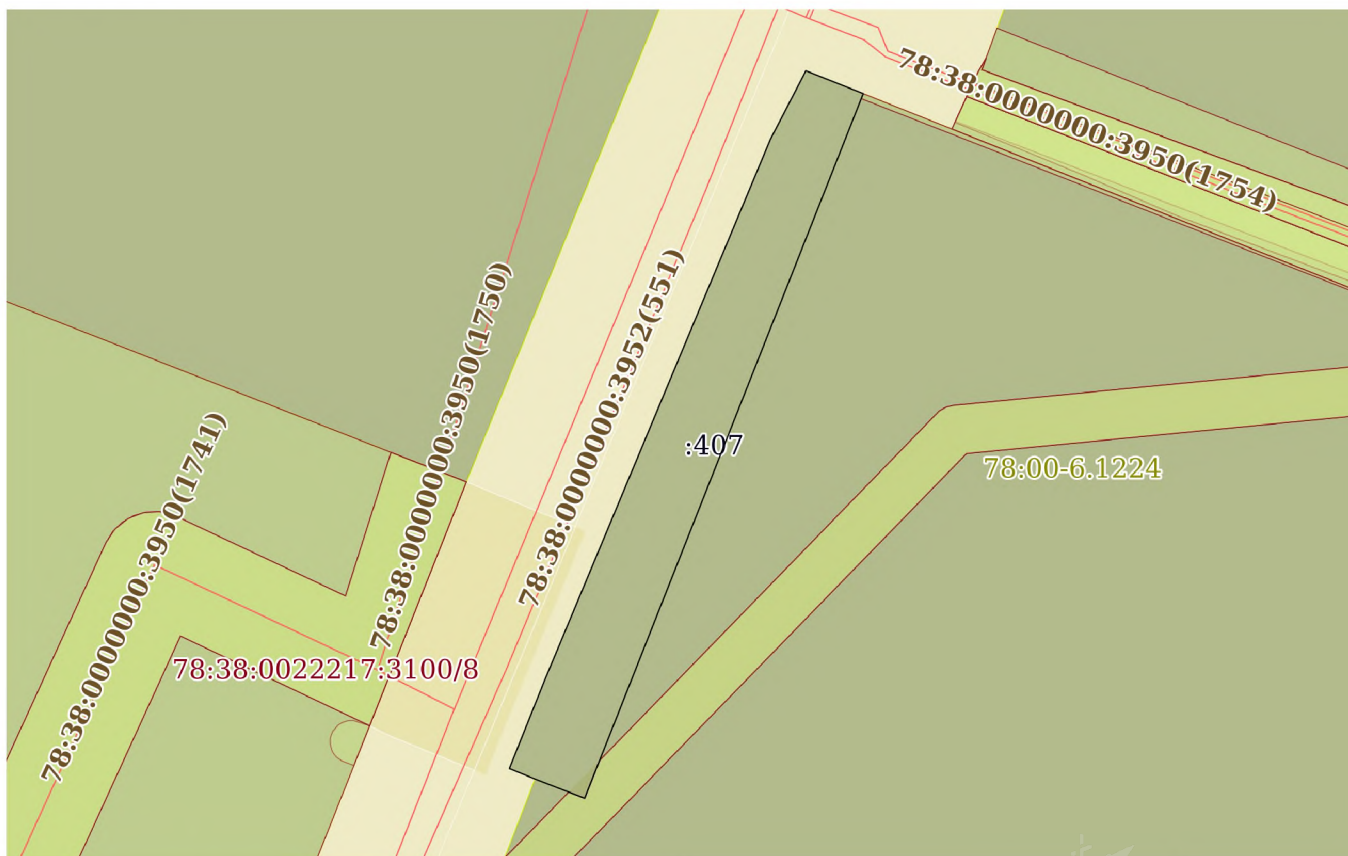
Земельный участок			
вид объекта недвижимости			
Лист № 4 раздела 1	Всего листов раздела 1: 4	Всего разделов: 6	Всего листов выписки: 15
15.11.2024г. № КУВИ-001/2024-277379271			
Кадастровый номер:		78:38:0022213:407	
		<p>Правительства Санкт-Петербурга. вид ограничения (обременения): ограничения прав на земельный участок, предусмотренные статьей 56 Земельного кодекса Российской Федерации; срок действия не установлен. вид ограничения (обременения): ограничения прав на земельный участок, предусмотренные статьей 56 Земельного кодекса Российской Федерации; срок действия не установлен. вид ограничения (обременения): ограничения прав на земельный участок, предусмотренные статьей 56 Земельного кодекса Российской Федерации; срок действия не установлен. вид ограничения (обременения): ограничения прав на земельный участок, предусмотренные статьей 56 Земельного кодекса Российской Федерации; срок действия не установлен. Земельный участок подлежит снятию с государственного кадастрового учета по истечении пяти лет со дня его государственного кадастрового учета, если на него не будут зарегистрированы права. Сведения, необходимые для заполнения разделов: 2 - Сведения о зарегистрированных правах; 4 - Сведения о частях земельного участка, отсутствуют.</p>	
Получатель выписки:		Московцева Елена Николаевна, действующий(ая) на основании документа "" КОМИТЕТ ИМУЩЕСТВЕННЫХ ОТНОШЕНИЙ САНКТ-ПЕТЕРБУРГА	

	ДОКУМЕНТ ПОДПИСАН ЭЛЕКТРОННОЙ ПОДПИСЬЮ	
Сертификат: 009F0BDC181A023B64597F1E2579BEFB50	Владелец: ФЕДЕРАЛЬНАЯ СЛУЖБА ГОСУДАРСТВЕННОЙ РЕГИСТРАЦИИ, КАДАСТРА И КАРТОГРАФИИ	инициалы, фамилия
Действителен: с 02.08.2024 по 26.10.2025		
ПОЛНОЕ НАИМЕНОВАНИЕ ДОЛЖНОСТИ		

Выписка из Единого государственного реестра недвижимости об объекте недвижимости
Описание местоположения земельного участка


Земельный участок			
вид объекта недвижимости			
Лист № 1 раздела 3	Всего листов раздела 3: 1	Всего разделов: 6	Всего листов выписки: 15
15.11.2024г. № КУВИ-001/2024-277379271			
Кадастровый номер:		78:38:0022213:407	

План (чертеж, схема) земельного участка



Масштаб 1:700

Условные обозначения:

ПОЛНОЕ НАИМЕНОВАНИЕ ДОЛЖНОСТИ	 ДОКУМЕНТ ПОДПИСАН ЭЛЕКТРОННОЙ ПОДПИСЬЮ Сертификат: 009F0BDC181A023B64597F1E2579BEFB50 Владелец: ФЕДЕРАЛЬНАЯ СЛУЖБА ГОСУДАРСТВЕННОЙ РЕГИСТРАЦИИ, КАДАСТРА И КАРТОГРАФИИ Действителен: с 02.08.2024 по 26.10.2025	инициалы, фамилия
-------------------------------	---	-------------------

Выписка из Единого государственного реестра недвижимости об объекте недвижимости

Описание местоположения земельного участка

Земельный участок			
вид объекта недвижимости			
Лист № 1 раздела 3.1	Всего листов раздела 3.1: 1	Всего разделов: 6	Всего листов выписки: 15
15.11.2024г. № КУВИ-001/2024-277379271			
Кадастровый номер:		78:38:0022213:407	

Описание местоположения границ земельного участка							
№ п/п	Номер точки		Дирекционный угол	Горизонтальное проложение, м	Описание закрепления на местности	Кадастровые номера смежных участков	Сведения об адресах правообладателей смежных земельных участков
	начальная	конечная					
1	2	3	4	5	6	7	8
1	1.1.1	1.1.2	111°48.1'	0.43	данные отсутствуют	данные отсутствуют	данные отсутствуют
2	1.1.2	1.1.3	111°38.6'	5.37	данные отсутствуют	данные отсутствуют	данные отсутствуют
3	1.1.3	1.1.4	201°34.4'	71.14	данные отсутствуют	78:38:0022213:7	адрес отсутствует
4	1.1.4	1.1.5	291°9.7'	4.99	данные отсутствуют	78:38:0022213:7	адрес отсутствует
5	1.1.5	1.1.6	292°14.9'	2.61	данные отсутствуют	данные отсутствуют	данные отсутствуют
6	1.1.6	1.1.7	21°47.4'	8.97	данные отсутствуют	данные отсутствуют	данные отсутствуют
7	1.1.7	1.1.8	22°39.2'	54.99	данные отсутствуют	данные отсутствуют	данные отсутствуют
8	1.1.8	1.1.1	27°22.7'	7.24	данные отсутствуют	данные отсутствуют	данные отсутствуют

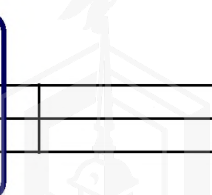
ПОЛНОЕ НАИМЕНОВАНИЕ ДОЛЖНОСТИ	 ДОКУМЕНТ ПОДПИСАН ЭЛЕКТРОННОЙ ПОДПИСЬЮ	инициалы, фамилия
	Сертификат: 009F0BDC181A023B64597F1E2579BEFB50 Владелец: ФЕДЕРАЛЬНАЯ СЛУЖБА ГОСУДАРСТВЕННОЙ РЕГИСТРАЦИИ, КАДАСТРА И КАРТОГРАФИИ Действителен: с 02.08.2024 по 26.10.2025	

Выписка из Единого государственного реестра недвижимости об объекте недвижимости

Описание местоположения земельного участка

Земельный участок			
вид объекта недвижимости			
Лист № 1 раздела 3.2	Всего листов раздела 3.2: 1	Всего разделов: 6	Всего листов выписки: 15
15.11.2024г. № КУВИ-001/2024-277379271			
Кадастровый номер:		78:38:0022213:407	

Сведения о характерных точках границы земельного участка				
Система координат СК-1964				
Номер точки	Координаты, м		Описание закрепления на местности	Средняя квадратичная погрешность определения координат характерных точек границ земельного участка, м
	X	Y		
1	2	3	4	5
1	121499.84	86129.09	-	0.1
2	121499.68	86129.49	-	0.1
3	121497.7	86134.48	-	0.1
4	121431.54	86108.32	-	0.1
5	121433.34	86103.67	-	0.1
6	121434.33	86101.25	-	0.1
7	121442.66	86104.58	-	0.1
8	121493.41	86125.76	-	0.1
1	121499.84	86129.09	-	0.1

ПОЛНОЕ НАИМЕНОВАНИЕ ДОЛЖНОСТИ		ДОКУМЕНТ ПОДПИСАН	инициалы, фамилия
		ЭЛЕКТРОННОЙ ПОДПИСЬЮ	
Сертификат: 009F0BDC181A023B64597F1E2579BEFB50		Владелец: ФЕДЕРАЛЬНАЯ СЛУЖБА ГОСУДАРСТВЕННОЙ	
РЕГИСТРАЦИИ, КАДАСТРА И КАРТОГРАФИИ		Действителен: с 02.08.2024 по 26.10.2025	

Выписка из Единого государственного реестра недвижимости об объекте недвижимости
Сведения о частях земельного участка

Земельный участок			
вид объекта недвижимости			
Лист № 1 раздела 4.1	Всего листов раздела 4.1: 3	Всего разделов: 6	Всего листов выписки: 15
15.11.2024г. № КУВИ-001/2024-277379271			
Кадастровый номер:		78:38:0022213:407	

Учетный номер части	Площадь, м2	Содержание ограничения в использовании или ограничения права на объект недвижимости или обременения объекта недвижимости
1	2	3
78:38:0022213:407/1	3	<p>вид ограничения (обременения): ограничения прав на земельный участок, предусмотренные статьей 56 Земельного кодекса Российской Федерации; Срок действия: не установлен; реквизиты документа-основания: постановление "Об утверждении Правил охраны линий и сооружений связи Российской Федерации" от 09.06.1995 № 578 выдан: Правительство Российской Федерации; Содержание ограничения (обременения): Ограничения использования объектов недвижимости в пределах охранной зоны: 1. В пределах охранных зон без письменного согласия и присутствия представителей предприятий, эксплуатирующих линии связи и линии радиофикации, юридическим и физическим лицам запрещается: а) осуществлять всякого рода строительные, монтажные и взрывные работы, планировку грунта землеройными механизмами (за исключением зон песчаных барханов) и земляные работы (за исключением вспашки на глубину не более 0,3 м.); б) производить геолого-съёмочные, поисковые, геодезические и другие изыскательские работы, которые связаны с бурением скважин, шурфованием, взятием проб грунта, осуществлением взрывных работ; в) производить посадку деревьев, располагать полевые станы, содержать скот, складировать материалы, корма и удобрения, жечь костры, устраивать стрельбища; г) устраивать проезды и стоянки автотранспорта, тракторов и механизмов, провозить негабаритные грузы под проводами воздушных линий связи и линий радиофикации, строить каналы (арьки), устраивать заграждения и другие препятствия; д) устраивать причалы для стоянки судов, барж и плавучих кранов, производить погрузочно-разгрузочные, подводно-технические, дноуглубительные и землечерпательные работы, выделять рыбопромысловые участки, производить добычу рыбы, других водных животных, а также водных растений придонными орудиями лова, устраивать водопой, производить колку и заготовку льда. Судам и другим плавучим средствам запрещается бросать якоря, проходить с отданными якорями, цепями, лотами, волокушами и тралями; е) производить строительство и реконструкцию линий электропередач, радиостанций и других объектов, излучающих электромагнитную энергию и оказывающих опасное воздействие на линии связи и линии радиофикации; ж) производить защиту подземных коммуникаций от коррозии без учета проходящих подземных кабельных линий связи. 2. Юридическим и физическим лицам запрещается всякого рода действия, которые могут нарушить нормальную работу линий связи, в частности: а) производить снос и реконструкцию зданий и мостов, осуществлять переустройство коллекторов, тоннелей метрополитена и железных дорог, где проложены кабели связи, установлены столбы воздушных линий связи и линий радиофикации, размещены технические сооружения радиорелейных станций, кабельные ящики и распределительные коробки, без предварительного выноса</p>



ДОКУМЕНТ ПОДПИСАН
ЭЛЕКТРОННОЙ ПОДПИСЬЮ

Сертификат: 009F0BDC181A023B64597F1E2579BEFB50

Владелец: ФЕДЕРАЛЬНАЯ СЛУЖБА ГОСУДАРСТВЕННОЙ

РЕГИСТРАЦИИ, КАДАСТРА И КАРТОГРАФИИ

Действителен: с 02.08.2024 по 26.10.2025

ПОЛНОЕ НАИМЕНОВАНИЕ ДОЛЖНОСТИ

инициалы, фамилия

Земельный участок			
вид объекта недвижимости			
Лист № 2 раздела 4.1	Всего листов раздела 4.1: 3	Всего разделов: 6	Всего листов выписки: 15

15.11.2024г. № КУВИ-001/2024-277379271

Кадастровый номер: 78:38:0022213:407

		заказчиками (застройщиками) линий и сооружений связи, линий и сооружений радиодиффракции по согласованию с предприятиями, в ведении которых находятся эти линии и сооружения; б) производить засыпку трасс подземных кабельных линий связи, устраивать на этих трассах временные склады, стоки химически активных веществ и свалки промышленных, бытовых и прочих отходов, ломать замерные, сигнальные, предупредительные знаки и телефонные колодцы; в) открывать двери и люки необслуживаемых усилительных и регенерационных пунктов (наземных и подземных) и радиорелейных станций, кабельных колодцев телефонной канализации, распределительных шкафов и кабельных ящиков, а также подключаться к линиям связи (за исключением лиц, обслуживающих эти линии); г) огораживать трассы линий связи, препятствуя свободному доступу к ним технического персонала; д)самовольно подключаться к абонентской телефонной линии и линии радиодиффракции в целях пользования услугами связи;е)совершать иные действия, которые могут причинить повреждения сооружениям связи и радиодиффракции (повреждать опоры и арматуры, воздушных линий связи, обрывать провода, набрасывать на них посторонние предметы и другое). Виды разрешенного использования объектов недвижимости в пределах охранной зоны разрешается: а) Вспашка на глубину не более 0,3 м.; б) посадка растений, сельскохозяйственной продукции, мелких кустарников.; Реестровый номер границы: 78:38-6.208; Вид объекта реестра границ: Зона с особыми условиями использования территории; Вид зоны по документу: Охранная зона магистрально-фидерной линии ЛКЛС ОУС-57,58,59, в/в Зеленогорск, в/в Сестрорецк (СТО-1917,СТБО-2552, протяженность цепи - 347,01 км) по адресу: г. Санкт-Петербург, пос. Комарово, ул. Лейтенантов д.7 - пос. Репино, Приморское ш., д. 423, к.2; Тип зоны: Охранная зона линий и сооружений связи и линий и сооружений радиодиффракции
78:38:0022213:407/2	3	вид ограничения (обременения): ограничения прав на земельный участок, предусмотренные статьей 56 Земельного кодекса Российской Федерации; Срок действия: не установлен; Содержание ограничения (обременения): Охранная зона водопроводных сетей
78:38:0022213:407/3	84	вид ограничения (обременения): ограничения прав на земельный участок, предусмотренные статьей 56 Земельного кодекса Российской Федерации; Срок действия: не установлен; Содержание ограничения (обременения): Охранная зона канализационных сетей
78:38:0022213:407/4	2	вид ограничения (обременения): ограничения прав на земельный участок, предусмотренные статьей 56 Земельного кодекса Российской Федерации; Срок действия: не установлен; Содержание ограничения (обременения): Охранная зона сетей связи и сооружений связи
78:38:0022213:407/5	32	вид ограничения (обременения): ограничения прав на земельный участок, предусмотренные статьей 56 Земельного кодекса Российской Федерации; Срок действия: не установлен; Содержание ограничения (обременения): Охранная зона сетей связи и сооружений связи
	Весь	вид ограничения (обременения): ограничения прав на земельный участок, предусмотренные статьей 56 Земельного кодекса Российской Федерации; Срок действия: не установлен; реквизиты документа-основания: закон Санкт-Петербурга «О границах объединенных зон охраны объектов культурного наследия, расположенных на территории Санкт-Петербурга, режимах



ДОКУМЕНТ ПОДПИСАН
ЭЛЕКТРОННОЙ ПОДПИСЬЮ

Сертификат: 009F0BDC181A023B64597F1E2579BEFB50

Владелец: ФЕДЕРАЛЬНАЯ СЛУЖБА ГОСУДАРСТВЕННОЙ

РЕГИСТРАЦИИ, КАДАСТРА И КАРТОГРАФИИ

Действителен: с 02.08.2024 по 26.10.2025

ПОЛНОЕ НАИМЕНОВАНИЕ ДОЛЖНОСТИ

инициалы, фамилия


Земельный участок			
вид объекта недвижимости			
Лист № 3 раздела 4.1	Всего листов раздела 4.1: 3	Всего разделов: 6	Всего листов выписки: 15
15.11.2024г. № КУВИ-001/2024-277379271			
Кадастровый номер:		78:38:0022213:407	
		<p>использования земель и требованиях к градостроительным регламентам в границах указанным зон. от 19.01.2009 № 820-7 выдан: Комитет по государственному контролю, использованию и охране памятников истории и культуры Правительства Санкт-Петербурга; Содержание ограничения (обременения): РЕЖИМЫ ИСПОЛЬЗОВАНИЯ ЗЕМЕЛЬ И ТРЕБОВАНИЯ К ГРАДОСТРОИТЕЛЬНЫМ РЕГЛАМЕНТАМ В ГРАНИЦАХ ОБЪЕДИНЕННЫХ ЗОН ОХРАНЫ ОБЪЕКТОВ КУЛЬТУРНОГО НАСЛЕДИЯ, РАСПОЛОЖЕННЫХ НА ТЕРРИТОРИИ САНКТ-ПЕТЕРБУРГА установлены Законом Санкт-Петербурга от 19 января 2009 г. № 820-7.; Реестровый номер границы: 78:00-6.1224; Вид объекта реестра границ: Зона с особыми условиями использования территории; Вид зоны по документу: Единая зона регулирования застройки и хозяйственной деятельности объектов культурного наследия, расположенных за пределами исторически сложившихся центральных районов Санкт-Петербурга (ЗРЗ); Тип зоны: Зона охраны объекта культурного наследия</p>	

ПОЛНОЕ НАИМЕНОВАНИЕ ДОЛЖНОСТИ	 ДОКУМЕНТ ПОДПИСАН ЭЛЕКТРОННОЙ ПОДПИСЬЮ Сертификат: 009F0BDC181A023B64597F1E2579BEFB50 Владелец: ФЕДЕРАЛЬНАЯ СЛУЖБА ГОСУДАРСТВЕННОЙ РЕГИСТРАЦИИ, КАДАСТРА И КАРТОГРАФИИ Действителен: с 02.08.2024 по 26.10.2025	инициалы, фамилия
-------------------------------	---	-------------------

Выписка из Единого государственного реестра недвижимости об объекте недвижимости
Сведения о частях земельного участка

Земельный участок			
вид объекта недвижимости			
Лист № 1 раздела 4.2	Всего листов раздела 4.2: 5	Всего разделов: 6	Всего листов выписки: 15
15.11.2024г. № КУВИ-001/2024-277379271			
Кадастровый номер:		78:38:0022213:407	

Сведения о характерных точках границы части (частей) земельного участка				
Учетный номер части: 78:38:0022213:407/1				
Система координат				
Номер точки	Координаты, м		Описание закрепления на местности	Средняя квадратичная погрешность определения координат характерных точек границ земельного участка, м
	X	Y		
1	2	3	4	5
1	121431.54	86108.32	-	-
2	121432.11	86106.83	-	-
3	121435.08	86109.72	-	-
1	121431.54	86108.32	-	-

ПОЛНОЕ НАИМЕНОВАНИЕ ДОЛЖНОСТИ	 ДОКУМЕНТ ПОДПИСАН ЭЛЕКТРОННОЙ ПОДПИСЬЮ	инициалы, фамилия
	Сертификат: 009F0BDC181A023B64597F1E2579BEFB50 Владелец: ФЕДЕРАЛЬНАЯ СЛУЖБА ГОСУДАРСТВЕННОЙ РЕГИСТРАЦИИ, КАДАСТРА И КАРТОГРАФИИ Действителен: с 02.08.2024 по 26.10.2025	

Земельный участок

вид объекта недвижимости

Лист № 2 раздела 4.2

Всего листов раздела 4.2: 5

Всего разделов: 6

Всего листов выписки: 15

15.11.2024г. № КУВИ-001/2024-277379271

Кадастровый номер:

78:38:0022213:407

Сведения о характерных точках границы части (частей) земельного участка

Учетный номер части: 78:38:0022213:407/2

Система координат СК-1964

Номер точки	Координаты, м		Описание закрепления на местности	Средняя квадратичная погрешность определения координат характерных точек границ земельного участка, м
	X	Y		
1	2	3	4	5
1	121499.84	86129.09	-	0.1
2	121499.68	86129.49	-	0.1
3	121497.7	86134.48	-	0.1
4	121496.8	86134.12	-	0.1
5	121496.87	86134	-	0.1
6	121497.05	86133.73	-	0.1
7	121497.29	86133.41	-	0.1
8	121498.34	86132.08	-	0.1
9	121499.54	86128.94	-	0.1
1	121499.84	86129.09	-	0.1



ДОКУМЕНТ ПОДПИСАН
ЭЛЕКТРОННОЙ ПОДПИСЬЮ

Сертификат: 009F0BDC181A023B64597F1E2579BEFB50

Владелец: ФЕДЕРАЛЬНАЯ СЛУЖБА ГОСУДАРСТВЕННОЙ

РЕГИСТРАЦИИ, КАДАСТРА И КАРТОГРАФИИ

Действителен: с 02.08.2024 по 26.10.2025

ПОЛНОЕ НАИМЕНОВАНИЕ ДОЛЖНОСТИ

инициалы, фамилия

Земельный участок

вид объекта недвижимости

Лист № 3 раздела 4.2

Всего листов раздела 4.2: 5

Всего разделов: 6

Всего листов выписки: 15

15.11.2024г. № КУВИ-001/2024-277379271

Кадастровый номер:

78:38:0022213:407

Сведения о характерных точках границы части (частей) земельного участка

Учетный номер части: 78:38:0022213:407/3

Система координат СК-1964

Номер точки	Координаты, м		Описание закрепления на местности	Средняя квадратичная погрешность определения координат характерных точек границ земельного участка, м
	X	Y		
1	2	3	4	5
1	121499.84	86129.09	-	0.1
2	121499.69	86129.45	-	0.1
3	121486.86	86124.36	-	0.1
4	121441.5	86105.48	-	0.1
5	121433.96	86102.17	-	0.1
6	121434.33	86101.25	-	0.1
7	121442.66	86104.58	-	0.1
8	121493.41	86125.76	-	0.1
1	121499.84	86129.09	-	0.1



ДОКУМЕНТ ПОДПИСАН
ЭЛЕКТРОННОЙ ПОДПИСЬЮ

Сертификат: 009F0BDC181A023B64597F1E2579BEFB50

Владелец: ФЕДЕРАЛЬНАЯ СЛУЖБА ГОСУДАРСТВЕННОЙ

РЕГИСТРАЦИИ, КАДАСТРА И КАРТОГРАФИИ

Действителен: с 02.08.2024 по 26.10.2025

ПОЛНОЕ НАИМЕНОВАНИЕ ДОЛЖНОСТИ

инициалы, фамилия

Земельный участок

вид объекта недвижимости

Лист № 4 раздела 4.2

Всего листов раздела 4.2: 5

Всего разделов: 6

Всего листов выписки: 15

15.11.2024г. № КУВИ-001/2024-277379271

Кадастровый номер:

78:38:0022213:407

Сведения о характерных точках границы части (частей) земельного участка

Учетный номер части: 78:38:0022213:407/4

Система координат СК-1964

Номер точки	Координаты, м		Описание закрепления на местности	Средняя квадратичная погрешность определения координат характерных точек границ земельного участка, м
	X	Y		
1	2	3	4	5
1	121499.84	86129.09	-	0.1
2	121499.68	86129.49	-	0.1
3	121497.7	86134.48	-	0.1
4	121497.49	86134.39	-	0.1
5	121499.52	86128.93	-	0.1
1	121499.84	86129.09	-	0.1



ДОКУМЕНТ ПОДПИСАН
ЭЛЕКТРОННОЙ ПОДПИСЬЮ

Сертификат: 009F0BDC181A023B64597F1E2579BEFB50

Владелец: ФЕДЕРАЛЬНАЯ СЛУЖБА ГОСУДАРСТВЕННОЙ

РЕГИСТРАЦИИ, КАДАСТРА И КАРТОГРАФИИ

Действителен: с 02.08.2024 по 26.10.2025

ПОЛНОЕ НАИМЕНОВАНИЕ ДОЛЖНОСТИ

инициалы, фамилия

Земельный участок			
вид объекта недвижимости			
Лист № 5 раздела 4.2	Всего листов раздела 4.2: 5	Всего разделов: 6	Всего листов выписки: 15

15.11.2024г. № КУВИ-001/2024-277379271

Кадастровый номер: 78:38:0022213:407

Сведения о характерных точках границы части (частей) земельного участка				
Учетный номер части: 78:38:0022213:407/5				
Система координат СК-1964				
Номер точки	Координаты, м		Описание закрепления на местности	Средняя квадратичная погрешность определения координат характерных точек границ земельного участка, м
	X	Y		
1	2	3	4	5
1	121434.33	86101.25	-	0.1
2	121442.66	86104.58	-	0.1
3	121493.41	86125.76	-	0.1
4	121497.27	86127.76	-	0.1
5	121434.15	86101.71	-	0.1
1	121434.33	86101.25	-	0.1



ДОКУМЕНТ ПОДПИСАН
ЭЛЕКТРОННОЙ ПОДПИСЬЮ

Сертификат: 009F0BDC181A023B64597F1E2579BEFB50

Владелец: ФЕДЕРАЛЬНАЯ СЛУЖБА ГОСУДАРСТВЕННОЙ

РЕГИСТРАЦИИ, КАДАСТРА И КАРТОГРАФИИ

Действителен: с 02.08.2024 по 26.10.2025

ПОЛНОЕ НАИМЕНОВАНИЕ ДОЛЖНОСТИ

инициалы, фамилия



ПРАВИТЕЛЬСТВО САНКТ-ПЕТЕРБУРГА
КОМИТЕТ ПО ГРАДОСТРОИТЕЛЬСТВУ
И АРХИТЕКТУРЕ

УПРАВЛЕНИЕ ЗАСТРОЙКИ ГОРОДА

пл. Ломоносова, д. 2, Санкт-Петербург, 191023
Тел.: (812) 576-16-00 Факс: (812) 710-48-03
E-mail: kga@kga.gov.spb.ru Сайт: http://www.kgainfo.spb.ru

№ _____

На № 04-26-40756/24-0-0 от 05.08.2024

Санкт-Петербургское государственное
казённое учреждение «Имущество
Санкт-Петербурга»
Агентство имущественных отношений
северного направления
Комитета имущественных отношений
Санкт-Петербурга

Администрация Курортного района
Санкт-Петербурга

№01-47-5-29673/24 от 16.08.2024
**Сведения для принятия решения о предоставлении
земельного участка в аренду для целей, не связанных
со строительством, в соответствии с постановлением
Правительства СПб от 16.09.2015 №800**

1. Содержание запроса:
Сведения для принятия решения о предоставлении земельного участка площадью 500 кв.м в аренду для целей, не связанных со строительством.
2. Адрес объекта по запросу:
Санкт-Петербург, поселок Комарово, улица Отдыха (западнее дома 4, литера А) (ТГР № 22213/38_1063725/1).
3. Функциональное назначение:
Для использования под благоустройство.
4. Функциональная(ые) зона(ы) в соответствии с Законом СПб от 22.12.2005 № 728-99 "О Генеральном плане Санкт-Петербурга" (в редакции Закона СПб от 21.12.2023 № 785-169):
Р1 - зона отдыха.
5. Градостроительная документация по планировке территории - проект планировки и проект межевания (далее ППТ и ПМ):
Распоряжение на разработку ППТ и ПМ отсутствует.
6. Объединенные зоны охраны объектов культурного наследия, объекты культурного наследия в соответствии с Законом СПб от 24.12.2008 № 820-7:
**В границах объединенных зон охраны объектов культурного наследия (ЗРЗ(38)20).
Объекты культурного наследия отсутствуют.**
7. Закон СПб от 08.10.2007 № 430-85 «О зеленых насаждениях общего пользования»:
Участок отсутствует в Перечне зеленых насаждений общего пользования городского значения, в Перечне зеленых насаждений общего пользования местного значения и в Перечне территорий зеленых насаждений общего пользования резерва озеленения,

ДОКУМЕНТ ПОДПИСАН
ЭЛЕКТРОННОЙ ПОДПИСЬЮ

Сертификат 00D204D7CD72D37E5BD2324016DCDB6C77
Владелец Марковская Лидия Васильевна
Действителен с 12.12.2023 по 06.03.2025

указанных в приложениях 1, 4 и 7 к Закону.

-
8. Сведения об объектах инженерно-технического обеспечения, в том числе о расположенных в границах земельного участка охранных зонах электрических сетей и сетей инженерно-технического обеспечения:

Земельный участок частично расположен:

- в охранной зоне водопроводных сетей;
- в охранной зоне канализационных сетей.

-
9. Иные градостроительные ограничения:

Отсутствуют.

-
10. Предназначенные к размещению на земельном участке объекты федерального значения, регионального значения или объекты местного значения в соответствии с утвержденными документами территориального планирования и (или) документацией по планировке территории:

Отсутствуют.

-
11. Предназначенные к размещению на земельном участке здания или сооружения в соответствии с государственной программой Российской Федерации, государственной программой Санкт-Петербурга или адресной инвестиционной программой:

Отсутствуют.

-
12. Дополнительная информация:

По сведениям государственной информационной системы Санкт-Петербурга «Автоматизированная информационная система управления градостроительной деятельностью»:

- через рассматриваемый земельный участок осуществляется доступ к объектам капитального строительства с кадастровым номером 78:38:0022213:7, по адресу Санкт-Петербург, поселок Комарово, улица Отдыха, дом 4, литера А, Б, Д;

- рассматриваемый земельный участок примыкает к улице Отдыха. Необходимо сохранение нормативной ширины улицы (15 метров), с учётом обеспечения требований нормативов градостроительного проектирования Санкт-Петербурга, утвержденными постановлением Правительства Санкт-Петербурга от 11.04.2017 № 257;

- в границах рассматриваемого земельного участка расположено сооружение, сведения о котором в Комитете по градостроительству и архитектуре отсутствуют.

Благоустройство в Санкт-Петербурге, в частности проектирование благоустройства и размещение элементов благоустройства, регулируется Законом Санкт-Петербурга от 23.12.2015 № 891-180 «О благоустройстве в Санкт-Петербурге» (далее - Закон № 891-180) и Правилами благоустройства территории Санкт-Петербурга, утвержденными постановлением Правительства Санкт-Петербурга от 09.11.2016 № 961 (далее – Правила благоустройства).

В соответствии со статьей 2 Закона № 891-180 земельные участки независимо от формы собственности отнесены к объектам благоустройства.

Перечень элементов благоустройства определен Приложением № 2 к Правилам благоустройства.

В соответствии с пунктом 1.1 Приложения № 4 к Правилам благоустройства размещение элементов благоустройства осуществляется на основании разработанного и согласованного проекта благоустройства, если иное не установлено законодательством

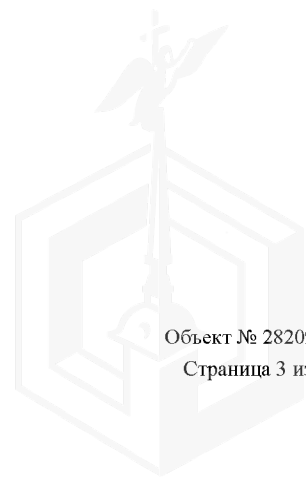
Санкт-Петербурга и Российской Федерации.

В соответствии с пунктами 3.39-8 и 3.13-2 Положения о Комитете по градостроительству и архитектуре, утвержденного постановлением Правительства Санкт-Петербурга от 19.10.2004 № 1679, выдача заданий на разработку проектов благоустройства и согласование проектов благоустройства относится к полномочиям Комитета.

При этом необходимо уточнить элементы благоустройства в соответствии с Правилами благоустройства.

**Заместитель начальника Управления
застройки города**

Л.В. Марковская





ПРАВИТЕЛЬСТВО САНКТ-ПЕТЕРБУРГА

**КОМИТЕТ ПО ЭНЕРГЕТИКЕ
И ИНЖЕНЕРНОМУ ОБЕСПЕЧЕНИЮ**

Новгородская ул., д. 20, литера А, Санкт-Петербург, 191144
Тел. (812) 576-58-01
E-mail: kenerg@keio.gov.spb.ru
<http://www.gov.spb.ru>

№01-20-21377/24-0-1 от 15.10.2024

На № _____ от _____

СПб ГКУ

«Имущество Санкт-Петербурга»

Комитет по энергетике и инженерному обеспечению (далее - КЭиИО), рассмотрев обращение СПб ГКУ «Имущество Санкт-Петербурга» от 14.10.2024 № 04-26-52965/24-0-1 (вх. от 15.10.2024 № 01-20-21377/24-0-0) по вопросу технической возможности использования (предварительное согласование предоставления в аренду) с учётом наличия сетей инженерно-технического обеспечения земельного участка расположенного по адресу: Санкт-Петербург, внутригородское муниципальное образование города федерального значения Санкт-Петербурга поселок Комарово, улица Отдыха, земельный участок 8 (западнее дома 4, литера А) (ТГР № 22213/38_1063725/1) (далее – Участок), для благоустройства, сообщает следующее.

Согласно государственной информационной системе Санкт-Петербурга «Региональная геоинформационная система» земельный участок расположен в охранных зонах (зонах с особыми условиями использования территории) электросетевых объектов, а также в непосредственной близости от мест размещения объектов централизованных систем водоотведения.

Особые условия использования земельных участков, расположенных в границах охранных зон объектов электросетевого хозяйства, установлены Правилами установления охранных зон объектов электросетевого хозяйства и особых условий использования земельных участков, расположенных в границах таких зон, утвержденными Постановлением Правительства Российской Федерации от 24.02.2009 (с последующими изменениями и дополнениями) №160 «О порядке установления охранных зон объектов электросетевого хозяйства и особых условий использования земельных участков, расположенных в границах таких зон» (далее – Правила №160).

В охранных зонах объектов электросетевого хозяйства запрещается осуществлять любые действия, которые могут нарушить безопасную работу объектов электросетевого хозяйства, в том числе размещать объекты и предметы, которые могут препятствовать доступу обслуживающего персонала и техники к объектам электроэнергетики, без сохранения и (или) создания, необходимых для такого доступа проходов и подъездов в целях обеспечения эксплуатации сооружений объектов электроэнергетики, проведения работ по ликвидации аварий и устранению их последствий на всем протяжении границы объекта электроэнергетики (см. пункт 8 Правил №160).

Также в охранных зонах объектов электросетевого хозяйства напряжением свыше 1 кВ запрещено размещение хранилищ горюче-смазочных материалов, детских и спортивных площадок, стадионов, рынков, торговых точек, гаражей и стоянок всех видов машин и механизмов, рекламных конструкций, проведение любых мероприятий, связанных с большим скоплением людей, не занятых

выполнением разрешенных в установленном порядке работ; в охранных зонах подводных кабельных линий электропередачи запрещено бросать якоря с судов и осуществлять их проход с отданными якорями (см. пункт 9 Правил №160).

При размещении объекта необходимо обеспечить требования пункта 10 Правил №160.

Ограничения в использовании земельных участков, связанные с наличием водопроводных и канализационных сетей, установлены Правилами холодного водоснабжения и водоотведения, утвержденными постановлением Правительства Российской Федерации от 29.07.2013 № 644 (далее – Правила).

В соответствии с пунктом 34 Правил, организация водопроводно-канализационного хозяйства обязана обеспечивать эксплуатацию водопроводных и канализационных сетей, принадлежащих организации водопроводно-канализационного хозяйства на праве собственности или ином законном основании и (или) находящихся в границах эксплуатационной ответственности такой организации в соответствии с требованиями нормативно-технических документов; своевременно ликвидировать аварии и повреждения на централизованных системах холодного водоснабжения и (или) водоотведения в порядке и сроки, которые установлены нормативно-технической документацией.

Согласно пункту 35 должен быть обеспечен беспрепятственный доступ представителям организации водопроводно-канализационного хозяйства или по ее указанию представителям иной организации к осмотру и проведению эксплуатационных работ на объектах централизованных систем холодного водоснабжения и (или) водоотведения; не допускается возведение построек, гаражей, стоянок транспортных средств, складирования материалов, мусора, древопосадок, производство земляных работ в местах устройства централизованных систем водоснабжения и (или) водоотведения.

Минимальные расстояния до водопроводных и канализационных сетей установлены СП 42.13330.2016 «Свод правил. Градостроительство. Планировка и застройка городских и сельских поселений. Актуализированная редакция СНиП 2.07.01-89*» с учетом изменений, введенных приказом Минстроя России от 09.06.2022 № 473/пр.

В границах земельных участков также могут находиться объекты инженерной инфраструктуры, не находящиеся в ведении организаций инженерно-энергетического комплекса, и информация о которых не содержится в РГИС, а также соответствующие зоны с особыми условиями использования территории (охранные зоны). Необходимость соблюдения ограничений может быть установлена по результатам разработки на актуальной топографической подоснове планировочного решения по размещению объекта.

Использование земельного участка в заявленных целях возможно при соблюдении установленных нормативными правовыми актами ограничений и запретов, связанных с наличием сетей инженерно-технического обеспечения (в том числе минимальных расстояний до водопроводных и канализационных сетей), а также исключение размещения объектов в охранных зонах электросетевых объектов.

Несоблюдение указанных условий, установленных в договоре аренды в качестве обязательств арендатора, является основанием для отказа в удовлетворении требования арендатора о возмещении убытков, причиненных в результате аварии или при проведении аварийно-восстановительных работ в пределах указанных охранных зон (зон с особыми условиями использования территории), в местах устройства централизованных систем водоснабжения и (или) водоотведения.

На стадии выполнения строительно-монтажных работ обеспечить охранные зоны электрических сетей и сетей инженерно-технического обеспечения (в том числе в случае их выявления).

С целью подключения планируемого к размещению объекта к электрическим сетям и сетям инженерно-технического обеспечения (в случае наличия потребности в инженерном обеспечении) арендатору самостоятельно в установленном порядке получить технические условия подключения соответствующих предприятий энергетического комплекса Санкт-Петербурга. Срок ввода объекта увязать со сроками подключения, указанными в технических условиях.

Правообладателю земельного участка предлагаем предусмотреть следующее:

- соблюдение установленных нормативными правовыми актами ограничений и запретов, связанных с наличием сетей инженерно-технического обеспечения (в том числе минимальных расстояний до водопроводных и канализационных сетей), а также исключение размещения объектов в охранных зонах электросетевых объектов;

- обеспечение беспрепятственного допуска персонала для проведения аварийно-восстановительных и иных работ на объектах (сети инженерно-технического обеспечения, объекты электросетевого хозяйства, головные источники инженерного обеспечения), в отношении которых установлены ограничения;

- согласование планировочного решения по размещению объектов на земельных участках, расположенных (частично или полностью) в границах охранных зон (зон с особыми условиями использования территории), в местах устройства централизованных систем водоснабжения и (или) водоотведения, с соответствующими ресурсоснабжающими организациями, при необходимости обеспечить вынос сетей инженерно-технического обеспечения в установленном порядке;

- возмещение арендатором вреда, нанесенного третьим лицам, электросетевым объектам, сетям инженерно-технического обеспечения при размещении объектов с нарушением установленных законодательством ограничений, в том числе при возникновении аварийных ситуаций;

- при размещении каких-либо объектов в охранных зонах (зонах с особыми условиями использования территории), в местах устройства централизованных систем водоснабжения и водоотведения осуществить демонтаж таких объектов в сроки, установленные в требовании (уведомлении) организации, осуществляющей эксплуатацию объекта, в отношении которого установлены соответствующие ограничения.

**Временно исполняющий
обязанности председателя
Комитета**

ДОКУМЕНТ ПОДПИСАН
ЭЛЕКТРОННОЙ ПОДПИСЬЮ

Сертификат 00C5535EB5DC1A62341E423A4DA747049B
Владелец Мельникова Светлана Анатольевна
Действителен с 29.08.2024 по 22.11.2025

С.А.Мельникова

Шемшур Д.М.
576-58-63.



АКТ
обследования земельного участка

«15» ноября 2024 г.

Сотрудником СПб ГКУ «Имущество Санкт-Петербурга» Боровым А.Н.
в рамках рассмотрения заявления № _____ от _____ о предоставлении
государственной услуги проведено полевое обследование земельного участка:

1. Район: Курортный
2. Адрес: Санкт-Петербург, посёлок Комарово, улица Отдыха, участок 8.
3. Площадь: 500 кв. м.
4. Кадастровый номер: 78:38:0022213:407

В результате полевого обследования установлено:

Земельный участок свободен, не используется, не огорожен, доступ не ограничен.

На земельном участке расположены: часть деревянного строения, высокоствольные деревья, металлические секции забора. Участок расположен на огороженной территории, доступ не ограничен.

Приложения:

1. материалы фотофиксации (1 л.)
2. схема земельного участка

Инспектор по земельным участкам
отдела проведения проверок и обследований
земельных участков и объектов нежилого фонда
СПб ГКУ «Имущество Санкт-Петербурга»


(подпись)

Боровой А.Н.
(ФИО)

Акт согласован:

Начальник отдела проведения проверок и обследований
земельных участков и объектов нежилого фонда
СПб ГКУ «Имущество Санкт-Петербурга»


(подпись)

Яковлев А.Р.
(ФИО)



Поиск

78:38:0022213:407

Земельные участки

Найти

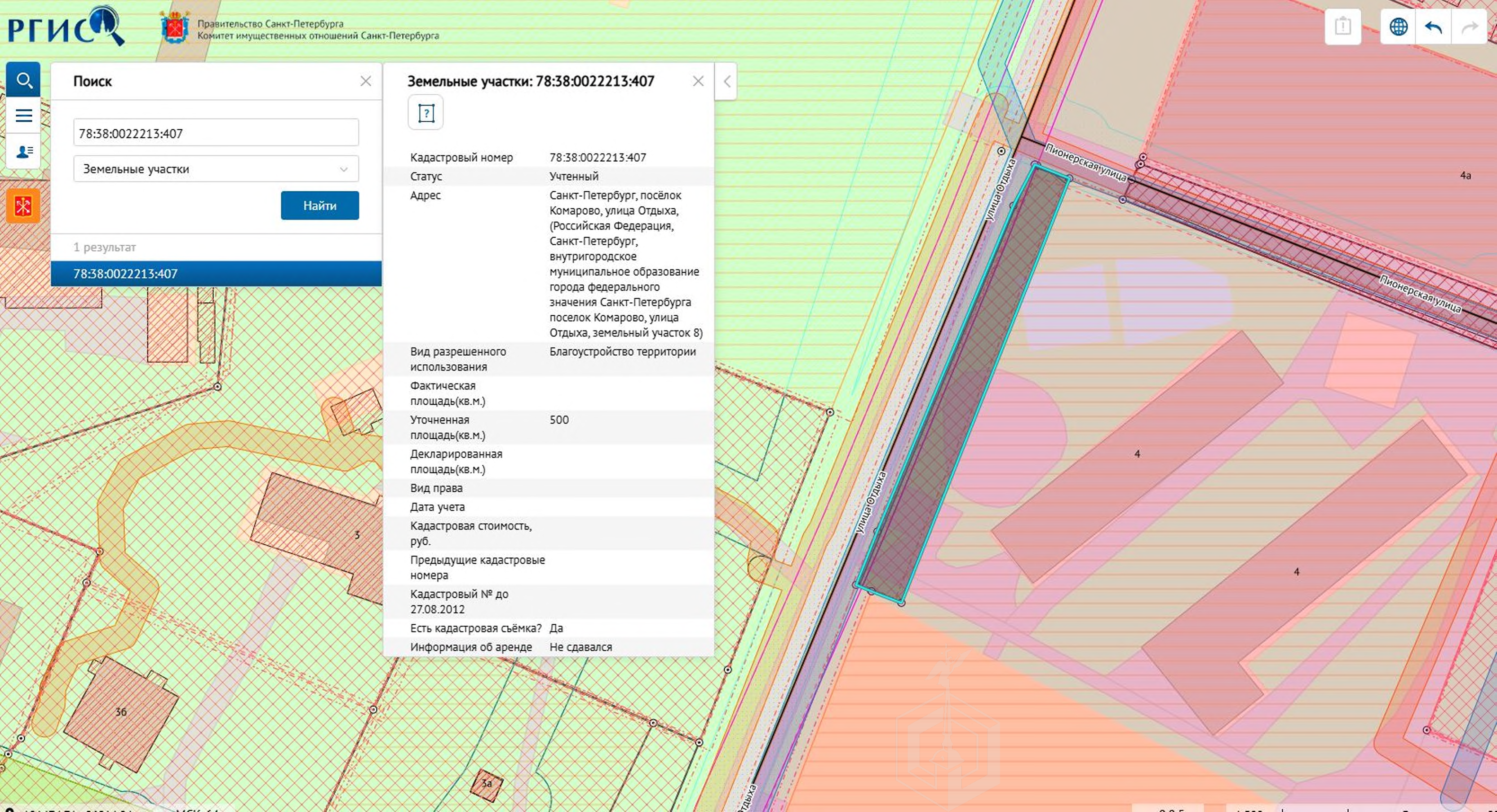
1 результат

78:38:0022213:407

Земельные участки: 78:38:0022213:407



Кадастровый номер	78:38:0022213:407
Статус	Учтенный
Адрес	Санкт-Петербург, посёлок Комарово, улица Отдыха, (Российская Федерация, Санкт-Петербург, внутригородское муниципальное образование города федерального значения Санкт-Петербурга посёлок Комарово, улица Отдыха, земельный участок 8)
Вид разрешенного использования	Благоустройство территории
Фактическая площадь(кв.м.)	
Уточненная площадь(кв.м.)	500
Декларированная площадь(кв.м.)	
Вид права	
Дата учета	
Кадастровая стоимость, руб.	
Предыдущие кадастровые номера	
Кадастровый № до	27.08.2012
Есть кадастровая съёмка?	Да
Информация об аренде	Не сдавался



ФОТОТАБЛИЦА

Фото № 1



Фото № 2



Фото № 3



Фото № 4

