



ПРАВИТЕЛЬСТВО САНКТ-ПЕТЕРБУРГА

КОМИТЕТ ИМУЩЕСТВЕННЫХ ОТНОШЕНИЙ САНКТ-ПЕТЕРБУРГА

РАСПОРЯЖЕНИЕ

о проведении аукциона на право заключения договора аренды  
земельного участка

19. 11. 2024

№ 2 9 9-РЗУ

В соответствии с требованиями статьи 39.11 Земельного кодекса Российской Федерации (далее – ЗК РФ):

1. Провести открытый аукцион на право заключения договора аренды земельного участка площадью 1704 кв.м по адресу: Российская Федерация, Санкт-Петербург, внутригородское муниципальное образование города федерального значения Санкт-Петербурга город Кронштадт, Кронштадтское шоссе, земельный участок 107, кадастровый номер 78:34:0010229:3495 (далее - Участок), находящегося в государственной собственности, с видом разрешенного использования «Воздушный транспорт», относящегося к категории земель населенных пунктов, для размещения объектов, предназначенных для технического обслуживания и ремонта воздушных судов, на срок 5 лет.

2. Обременения /ограничения прав на Участок:

- единая зона регулирования застройки и хозяйственной деятельности (участок ЗРЗ(50)05) объектов культурного наследия площадью 1704 кв.м;
- зона затопления на территории Санкт-Петербурга от Финского залива и Невской губы площадью 1704 кв.м.


3. Организатор проведения аукциона - Санкт-Петербургское государственное казенное учреждение «Имущество Санкт-Петербурга» (далее – Учреждение).

4. Установить, что:

4.1. Начальная цена аукциона на право заключения договора аренды Участка устанавливается в размере ежегодной арендной платы, определенной по результатам рыночной оценки в соответствии с Федеральным законом от 29.07.1998 № 135-ФЗ «Об оценочной деятельности в Российской Федерации».

Выполнение комплекса работ по определению цены, указанной в абзаце первом настоящего пункта, обеспечивается Комитетом имущественных отношений Санкт-Петербурга (далее - Комитет).

4.2. Шаг аукциона составляет 3% от начальной цены предмета аукциона, определенной в соответствии с пунктом 4.1 настоящего распоряжения.



4.3. На основании имеющихся обременений Участка и сведений, предоставленных исполнительными органами государственной власти Санкт-Петербурга, в договор аренды Участка включаются следующие особые условия и обязательства арендатора:

4.3.1 соблюдение установленных нормативными правовыми актами ограничений и запретов, связанных с наличием сетей инженерно-технического обеспечения;

4.3.2. обеспечение беспрепятственного допуска персонала для проведения аварийно-восстановительных и иных работ на объектах (сети инженерно-технического обеспечения, объекты электросетевого хозяйства, головные источники инженерного обеспечения), в отношении которых установлены ограничения;

4.3.3. согласование планировочного решения по размещению объектов на земельных участках, расположенных (частично или полностью) в границах охранных зон (зон с особыми условиями использования территории), в местах устройства централизованных систем водоснабжения и (или) водоотведения, с соответствующими ресурсоснабжающими организациями, при необходимости обеспечить вынос сетей инженерно-технического обеспечения в установленном порядке;

4.3.4. возмещение арендатором вреда, нанесенного третьим лицам, электросетевым объектам, сетям инженерно-технического обеспечения при размещении объектов с нарушением установленных законодательством ограничений, в том числе при возникновении аварийных ситуаций;

4.3.5. при размещении каких-либо объектов в охранных зонах (зонах с особыми условиями использования территории), в местах устройства централизованных систем водоснабжения и водоотведения осуществить демонтаж таких объектов в сроки, установленные в требовании (уведомлении) организации, осуществляющей эксплуатацию объекта, в отношении которого установлены соответствующие ограничения;


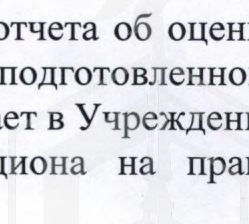
4.3.6. соблюдение требований, установленных пунктом 3 статьи 67.1 Водного кодекса Российской Федерации.

4.4. Осмотр Участка осуществляется по предварительному согласованию с представителем Учреждения, т. 576-16-83, и в присутствии представителя Учреждения.

На Участке расположены объекты движимого имущества, принадлежащие третьим лицам, в составе согласно акту обследования от 07.10.2024, являющемуся приложением к договору аренды Участка.

5. Определить срок проведения аукциона на право заключения договора аренды Участка: IV квартал 2024 года – II квартал 2025 года.

6. Комитет в течение 10 рабочих дней после получения отчета об оценке рыночной стоимости ежегодной арендной платы за Участок, подготовленного в соответствии с пунктом 4.1 настоящего распоряжения, передает в Учреждение комплект документов, необходимых для проведения аукциона на право заключения договора аренды Участка.



7. Учреждению после поступления документов в соответствии с пунктом 6 настоящего распоряжения обеспечить:

7.1. подготовку и проведение аукциона на право заключения договора аренды Участка в порядке, предусмотренном статьями 39.11 и 39.12 ЗК РФ, с учетом особенностей, установленных статьей 39.13 ЗК РФ;

7.2. заключение договора аренды Участка с победителем аукциона.

8. Считать настоящее распоряжение решением о проведении аукциона на право заключения договора аренды Участка.

9. Управлению информатизации и автоматизации Комитета в течение 10 дней обеспечить размещение настоящего распоряжения на официальном сайте Комитета по адресу: [www.commim.spb.ru](http://www.commim.spb.ru) в информационно-телекоммуникационной сети «Интернет».

10. Контроль за выполнением настоящего распоряжения возложить на заместителя председателя Комитета, координирующего и контролирующего деятельность Управления по распоряжению земельными участками, начальника Управления информатизации и автоматизации, директора Учреждения по принадлежности вопросов.

**Заместитель  
председателя Комитета**



**М.Г. Похил**




**Филиал публично-правовой компании "Роскадастр" по Санкт-Петербургу**  
полное наименование органа регистрации прав  
**Выписка из Единого государственного реестра недвижимости об объекте недвижимости**

**Сведения о характеристиках объекта недвижимости**

На основании запроса от 24.09.2024, поступившего на рассмотрение 24.09.2024, сообщаем, что согласно записям Единого государственного реестра недвижимости:

Раздел 1 Лист 1

<b>Земельный участок</b>			
<b>вид объекта недвижимости</b>			
Лист № 1 раздела 1	Всего листов раздела 1: 4	Всего разделов: 5	Всего листов выписки: 9
24.09.2024г. № КУВИ-001/2024-237307535			
Кадастровый номер:	78:34:0010229:3495		
Номер кадастрового квартала:	78:34:0010229		
Дата присвоения кадастрового номера:	23.09.2024		
Ранее присвоенный государственный учетный номер:	данные отсутствуют		
Местоположение:	Российская Федерация, Санкт-Петербург, внутригородское муниципальное образование города федерального значения Санкт-Петербурга город Кронштадт, Кронштадтское шоссе, земельный участок 107		
Площадь:	1704 +/- 14		
Кадастровая стоимость, руб.:	не определена		
Кадастровые номера расположенных в пределах земельного участка объектов недвижимости:	данные отсутствуют		
Кадастровые номера объектов недвижимости, из которых образован объект недвижимости:	данные отсутствуют		
Кадастровые номера образованных объектов недвижимости:	данные отсутствуют		
Категория земель:	Земли населенных пунктов		
Виды разрешенного использования:	Воздушный транспорт		
Сведения о кадастровом инженерере:	Коршунов Михаил Сергеевич, № 0813, в Ассоциация Саморегулируемая организация «Профессиональный Центр Кадастровых инженеров», СНИЛС 12076509539, договор на выполнение кадастровых работ от 26.06.2023 № 23000378, дата завершения кадастровых работ: 18.09.2024		
Сведения о лесах, водных объектах и об иных природных объектах, расположенных в пределах земельного участка:	данные отсутствуют		

ПОЛНОЕ НАИМЕНОВАНИЕ ДОЛЖНОСТИ	 ДОКУМЕНТ ПОДПИСАН ЭЛЕКТРОННОЙ ПОДПИСЬЮ Сертификат: 009F0BDC181A023B64597F1E2579BEFB50 Владелец: ФЕДЕРАЛЬНАЯ СЛУЖБА ГОСУДАРСТВЕННОЙ РЕГИСТРАЦИИ, КАДАСТРА И КАРТОГРАФИИ Действителен: с 02.08.2024 по 26.10.2025	инициалы, фамилия

Земельный участок			
вид объекта недвижимости			
Лист № 2 раздела 1	Всего листов раздела 1: 4	Всего разделов: 5	Всего листов выписки: 9
24.09.2024г. № КУВИ-001/2024-237307535			
Кадастровый номер:		78:34:0010229:3495	
Сведения о том, что земельный участок полностью расположен в границах зоны с особыми условиями использования территории, территории объекта культурного наследия, публичного сервитута:	Земельный участок полностью расположен в границах зоны с реестровым номером 78:00-6.1224 от 30.01.2024, ограничение использования земельного участка в пределах зоны: РЕЖИМЫ ИСПОЛЬЗОВАНИЯ ЗЕМЕЛЬ И ТРЕБОВАНИЯ К ГРАДОСТРОИТЕЛЬНЫМ РЕГЛАМЕНТАМ В ГРАНИЦАХ ОБЪЕДИНЕННЫХ ЗОН ОХРАНЫ ОБЪЕКТОВ КУЛЬТУРНОГО НАСЛЕДИЯ, РАСПОЛОЖЕННЫХ НА ТЕРРИТОРИИ САНКТ-ПЕТЕРБУРГА установлены Законом Санкт-Петербурга от 19 января 2009 г. № 820-7., вид/наименование: Единая зона регулирования застройки и хозяйственной деятельности объектов культурного наследия, расположенных за пределами исторически сложившихся центральных районов Санкт-Петербурга (ЗРЗ), тип: Зона охраны объекта культурного наследия, дата решения: 19.01.2009, номер решения: 820-7, наименование ОГВ/ОМСУ: Комитет по государственному контролю, использованию и охране памятников истории и культуры Правительства Санкт-Петербурга Земельный участок полностью расположен в границах зоны с реестровым номером 78:00-6.412 от 19.01.2021, ограничение использования земельного участка в пределах зоны: В границах зон затопления в соответствии с законодательством Российской Федерации о градостроительной деятельности отнесенных к зонам с особыми условиями использования территорий, запрещаются: 1) размещение новых населенных пунктов и строительство объектов капитального строительства без обеспечения инженерной защиты таких населенных пунктов и объектов от затопления, подтопления; 2) использование сточных вод в целях регулирования плодородия почв; 3) размещение кладбищ, скотомогильников, объектов размещения отходов производства и потребления, химических, взрывчатых, токсичных, отравляющих и ядовитых веществ, пунктов хранения и захоронения радиоактивных отходов; 4) осуществление авиационных мер по борьбе с вредными организмами., вид/наименование: Зона затопления на территории Санкт-Петербурга от Финского залива и Невской губы, тип: Иная зона с особыми условиями использования территории, дата решения: 30.03.2018, номер решения: 29, наименование ОГВ/ОМСУ: Федеральное агентство водных ресурсов Невско-ладожское бассейновое водное управление		
Сведения о том, что земельный участок расположен в границах особой экономической зоны, территории опережающего развития, зоны территориального развития в Российской Федерации, игорной зоны:	данные отсутствуют		
Сведения о том, что земельный участок расположен в границах особо охраняемой природной территории, Байкальской природной территории и ее экологических зон, лесопарковом зеленом поясе, охотничьего угодья, лесничества:	данные отсутствуют		



ДОКУМЕНТ ПОДПИСАН  
ЭЛЕКТРОННОЙ ПОДПИСЬЮ

Сертификат: 009F0BDC181A023B64597F1E2579BEFB50

Владелец: ФЕДЕРАЛЬНАЯ СЛУЖБА ГОСУДАРСТВЕННОЙ

РЕГИСТРАЦИИ, КАДАСТРА И КАРТОГРАФИИ

Действителен: с 02.08.2024 по 26.10.2025

ПОЛНОЕ НАИМЕНОВАНИЕ ДОЛЖНОСТИ

инициалы, фамилия

Земельный участок			
вид объекта недвижимости			
Лист № 3 раздела 1	Всего листов раздела 1: 4	Всего разделов: 5	Всего листов выписки: 9
24.09.2024г. № КУВИ-001/2024-237307535			
Кадастровый номер:		78:34:0010229:3495	
Сведения о расположении земельного участка и (или) расположенного на нем объекта недвижимости в границах территории, в отношении которой принято решение о резервировании земель для государственных или муниципальных нужд:	данные отсутствуют		
Сведения о результатах проведения государственного земельного надзора:	данные отсутствуют		
Сведения о расположении земельного участка в границах территории, в отношении которой утвержден проект межевания территории:	данные отсутствуют		
Условный номер земельного участка:	данные отсутствуют		
Сведения о принятии акта и (или) заключении договора, предусматривающих предоставление в соответствии с земельным законодательством исполнительным органом государственной власти или органом местного самоуправления, находящегося в государственной или муниципальной собственности земельного участка для строительства наемного дома социального использования или наемного дома коммерческого использования:	данные отсутствуют		
Сведения о том, что земельный участок или земельные участки образованы на основании решения об изъятии земельного участка и (или) расположенного на нем объекта недвижимости для государственных или муниципальных нужд:	данные отсутствуют		
Сведения о том, что земельный участок образован из земель или земельного участка, государственная собственность на которые не разграничена:	данные отсутствуют		
Сведения о наличии земельного спора о местоположении границ земельных участков:	данные отсутствуют		
Статус записи об объекте недвижимости:	Сведения об объекте недвижимости имеют статус "актуальные"		
Особые отметки:	Для данного земельного участка обеспечен доступ посредством земельного участка (земельных участков) с кадастровым номером (кадастровыми номерами): земли общего пользования. Сведения об ограничениях права на объект недвижимости, обременениях данного объекта, не зарегистрированных в реестре прав, ограничений прав и обременений недвижимого имущества: вид ограничения (обременения): ограничения прав на земельный участок, предусмотренные статьей 56 Земельного		



ДОКУМЕНТ ПОДПИСАН  
ЭЛЕКТРОННОЙ ПОДПИСЬЮ

Сертификат: 009F0BDC181A023B64597F1E2579BEFB50

Владелец: ФЕДЕРАЛЬНАЯ СЛУЖБА ГОСУДАРСТВЕННОЙ

РЕГИСТРАЦИИ, КАДАСТРА И КАРТОГРАФИИ

Действителен: с 02.08.2024 по 26.10.2025

ПОЛНОЕ НАИМЕНОВАНИЕ ДОЛЖНОСТИ

инициалы, фамилия

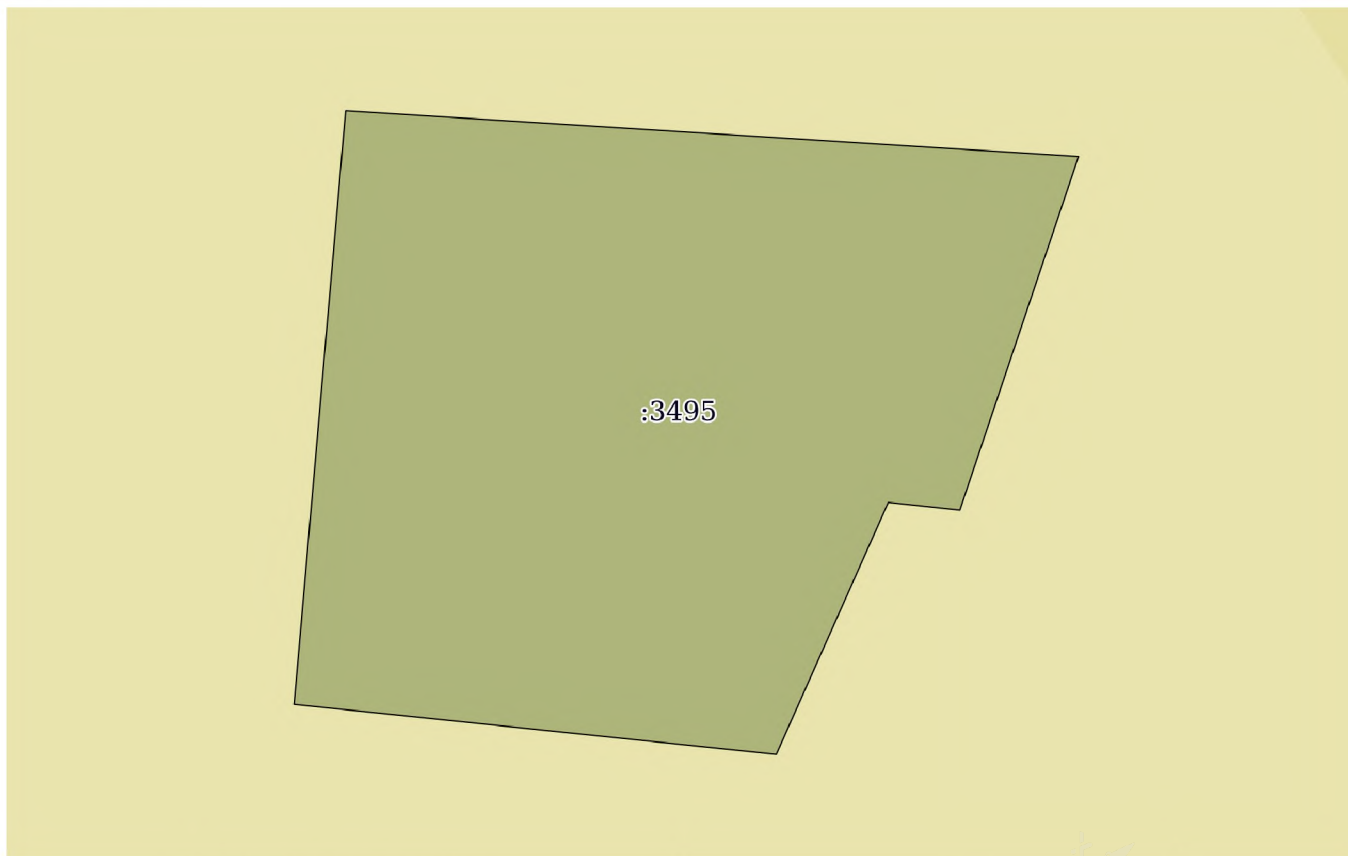
Земельный участок			
вид объекта недвижимости			
Лист № 4 раздела 1	Всего листов раздела 1: 4	Всего разделов: 5	Всего листов выписки: 9
24.09.2024г. № КУВИ-001/2024-237307535			
Кадастровый номер:		78:34:0010229:3495	
		<p>кодекса Российской Федерации; срок действия: с 23.09.2024; реквизиты документа-основания: закон Санкт-Петербурга «О границах объединенных зон охраны объектов культурного наследия, расположенных на территории Санкт-Петербурга, режимах использования земель и требованиях к градостроительным регламентам в границах указанным зон. от 19.01.2009 № 820-7 выдан: Комитет по государственному контролю, использованию и охране памятников истории и культуры Правительства Санкт-Петербурга. вид ограничения (обременения): ограничения прав на земельный участок, предусмотренные статьей 56 Земельного кодекса Российской Федерации; срок действия: с 23.09.2024; реквизиты документа-основания: распоряжение Федерального агентства водных ресурсов Невско-Ладожского бассейнового водного управления от 30.03.2018 № 29 выдан: Федеральное агентство водных ресурсов Невско-ладожское бассейновое водное управление. Земельный участок подлежит снятию с государственного кадастрового учета по истечении пяти лет со дня его государственного кадастрового учета, если на него не будут зарегистрированы права. Сведения, необходимые для заполнения разделов: 2 - Сведения о зарегистрированных правах; 4 - Сведения о частях земельного участка, отсутствуют.</p>	
Получатель выписки:		Коршунов Михаил Сергеевич	

	ДОКУМЕНТ ПОДПИСАН ЭЛЕКТРОННОЙ ПОДПИСЬЮ	
Сертификат: 009F0BDC181A023B64597F1E2579BEFB50 Владелец: ФЕДЕРАЛЬНАЯ СЛУЖБА ГОСУДАРСТВЕННОЙ РЕГИСТРАЦИИ, КАДАСТРА И КАРТОГРАФИИ Действителен: с 02.08.2024 по 26.10.2025	инициалы, фамилия	
ПОЛНОЕ НАИМЕНОВАНИЕ ДОЛЖНОСТИ		

Выписка из Единого государственного реестра недвижимости об объекте недвижимости  
Описание местоположения земельного участка


Земельный участок			
вид объекта недвижимости			
Лист № 1 раздела 3	Всего листов раздела 3: 1	Всего разделов: 5	Всего листов выписки: 9
24.09.2024г. № КУВИ-001/2024-237307535			
Кадастровый номер:		78:34:0010229:3495	

План (чертеж, схема) земельного участка



Масштаб 1:500

Условные обозначения:

 ДОКУМЕНТ ПОДПИСАН ЭЛЕКТРОННОЙ ПОДПИСЬЮ Сертификат: 009F0BDC181A023B64597F1E2579BEFB50 Владелец: ФЕДЕРАЛЬНАЯ СЛУЖБА ГОСУДАРСТВЕННОЙ РЕГИСТРАЦИИ, КАДАСТРА И КАРТОГРАФИИ Действителен: с 02.08.2024 по 26.10.2025	инициалы, фамилия
ПОЛНОЕ НАИМЕНОВАНИЕ ДОЛЖНОСТИ	



Выписка из Единого государственного реестра недвижимости об объекте недвижимости

Описание местоположения земельного участка

Земельный участок			
вид объекта недвижимости			
Лист № 1 раздела 3.1	Всего листов раздела 3.1: 1	Всего разделов: 5	Всего листов выписки: 9
24.09.2024г. № КУВИ-001/2024-237307535			
Кадастровый номер:		78:34:0010229:3495	

Описание местоположения границ земельного участка							
№ п/п	Номер точки		Дирекционный угол	Горизонтальное проложение, м	Описание закрепления на местности	Кадастровые номера смежных участков	Сведения об адресах правообладателей смежных земельных участков
	начальная	конечная					
1	2	3	4	5	6	7	8
1	1.1.1	1.1.2	93°34.4'	49.25	данные отсутствуют	данные отсутствуют	данные отсутствуют
2	1.1.2	1.1.3	198°33.5'	25.01	данные отсутствуют	данные отсутствуют	данные отсутствуют
3	1.1.3	1.1.4	276°3.9'	4.83	данные отсутствуют	данные отсутствуют	данные отсутствуют
4	1.1.4	1.1.5	203°58.3'	18.48	данные отсутствуют	данные отсутствуют	данные отсутствуют
5	1.1.5	1.1.6	275°54.8'	32.51	данные отсутствуют	данные отсутствуют	данные отсутствуют
6	1.1.6	1.1.1	4°58.0'	39.96	данные отсутствуют	данные отсутствуют	данные отсутствуют

	 <p>ДОКУМЕНТ ПОДПИСАН ЭЛЕКТРОННОЙ ПОДПИСЬЮ</p> <p>Сертификат: 009F0BDC181A023B64597F1E2579BEFB50 Владелец: ФЕДЕРАЛЬНАЯ СЛУЖБА ГОСУДАРСТВЕННОЙ РЕГИСТРАЦИИ, КАДАСТРА И КАРТОГРАФИИ Действителен: с 02.08.2024 по 26.10.2025</p>	
ПОЛНОЕ НАИМЕНОВАНИЕ ДОЛЖНОСТИ	инициалы, фамилия	

Выписка из Единого государственного реестра недвижимости об объекте недвижимости  
Описание местоположения земельного участка

Земельный участок			
вид объекта недвижимости			
Лист № 1 раздела 3.2	Всего листов раздела 3.2: 1	Всего разделов: 5	Всего листов выписки: 9
24.09.2024г. № КУВИ-001/2024-237307535			
Кадастровый номер:		78:34:0010229:3495	

Сведения о характерных точках границы земельного участка				
Система координат СК-1964				
Номер точки	Координаты, м		Описание закрепления на местности	Средняя квадратичная погрешность определения координат характерных точек границ земельного участка, м
	X	Y		
1	2	3	4	5
1	102987.45	79870.43	-	0.1
2	102984.38	79919.58	-	0.1
3	102960.67	79911.62	-	0.1
4	102961.18	79906.82	-	0.1
5	102944.29	79899.31	-	0.1
6	102947.64	79866.97	-	0.1
1	102987.45	79870.43	-	0.1

ПОЛНОЕ НАИМЕНОВАНИЕ ДОЛЖНОСТИ	 ДОКУМЕНТ ПОДПИСАН ЭЛЕКТРОННОЙ ПОДПИСЬЮ	инициалы, фамилия
	Сертификат: 009F0BDC181A023B64597F1E2579BEFB50 Владелец: ФЕДЕРАЛЬНАЯ СЛУЖБА ГОСУДАРСТВЕННОЙ РЕГИСТРАЦИИ, КАДАСТРА И КАРТОГРАФИИ Действителен: с 02.08.2024 по 26.10.2025	

Выписка из Единого государственного реестра недвижимости об объекте недвижимости  
Сведения о частях земельного участка

Земельный участок			
вид объекта недвижимости			
Лист № 1 раздела 4.1	Всего листов раздела 4.1: 2	Всего разделов: 5	Всего листов выписки: 9
24.09.2024г. № КУВИ-001/2024-237307535			
Кадастровый номер:		78:34:0010229:3495	

Учетный номер части	Площадь, м2	Содержание ограничения в использовании или ограничения права на объект недвижимости или обременения объекта недвижимости
1	2	3
	Весь	вид ограничения (обременения): ограничения прав на земельный участок, предусмотренные статьей 56 Земельного кодекса Российской Федерации; Срок действия: не установлен; реквизиты документа-основания: закон Санкт-Петербурга «О границах объединенных зон охраны объектов культурного наследия, расположенных на территории Санкт-Петербурга, режимах использования земель и требованиях к градостроительным регламентам в границах указанным зон. от 19.01.2009 № 820-7 выдан: Комитет по государственному контролю, использованию и охране памятников истории и культуры Правительства Санкт-Петербурга; Содержание ограничения (обременения): РЕЖИМЫ ИСПОЛЬЗОВАНИЯ ЗЕМЕЛЬ И ТРЕБОВАНИЯ К ГРАДОСТРОИТЕЛЬНЫМ РЕГЛАМЕНТАМ В ГРАНИЦАХ ОБЪЕДИНЕННЫХ ЗОН ОХРАНЫ ОБЪЕКТОВ КУЛЬТУРНОГО НАСЛЕДИЯ, РАСПОЛОЖЕННЫХ НА ТЕРРИТОРИИ САНКТ-ПЕТЕРБУРГА установлены Законом Санкт-Петербурга от 19 января 2009 г. № 820-7.; Реестровый номер границы: 78:00-6.1224; Вид объекта реестра границ: Зона с особыми условиями использования территории; Вид зоны по документу: Единая зона регулирования застройки и хозяйственной деятельности объектов культурного наследия, расположенных за пределами исторически сложившихся центральных районов Санкт-Петербурга (ЗРЗ); Тип зоны: Зона охраны объекта культурного наследия
	Весь	вид ограничения (обременения): ограничения прав на земельный участок, предусмотренные статьей 56 Земельного кодекса Российской Федерации; Срок действия: не установлен; реквизиты документа-основания: распоряжение Федерального агентства водных ресурсов Невско-Ладожского бассейнового водного управления от 30.03.2018 № 29 выдан: Федеральное агентство водных ресурсов Невско-ладожское бассейновое водное управление; Содержание ограничения (обременения): В границах зон затопления в соответствии с законодательством Российской Федерации о градостроительной деятельности отнесенных к зонам с особыми условиями использования территорий, запрещаются: 1) размещение новых населенных пунктов и строительство объектов капитального строительства без обеспечения инженерной защиты таких населенных пунктов и объектов от затопления, подтопления; 2) использование сточных вод в целях регулирования плодородия почв; 3) размещение кладбищ, скотомогильников, объектов размещения отходов производства и потребления, химических, взрывчатых, токсичных, отравляющих и ядовитых веществ, пунктов хранения и захоронения радиоактивных отходов; 4) осуществление авиационных мер



ДОКУМЕНТ ПОДПИСАН  
ЭЛЕКТРОННОЙ ПОДПИСЬЮ

Сертификат: 009F0BDC181A023B64597F1E2579BEFB50

Владелец: ФЕДЕРАЛЬНАЯ СЛУЖБА ГОСУДАРСТВЕННОЙ

РЕГИСТРАЦИИ, КАДАСТРА И КАРТОГРАФИИ

Действителен: с 02.08.2024 по 26.10.2025

ПОЛНОЕ НАИМЕНОВАНИЕ ДОЛЖНОСТИ

инициалы, фамилия

Земельный участок			
вид объекта недвижимости			
Лист № 2 раздела 4.1	Всего листов раздела 4.1: 2	Всего разделов: 5	Всего листов выписки: 9
24.09.2024г. № КУВИ-001/2024-237307535			
Кадастровый номер:		78:34:0010229:3495	
		по борьбе с вредными организмами.; Реестровый номер границы: 78:00-6.412; Вид объекта реестра границ: Зона с особыми условиями использования территории; Вид зоны по документу: Зона затопления на территории Санкт-Петербурга от Финского залива и Невской губы; Тип зоны: Иная зона с особыми условиями использования территории	

ПОЛНОЕ НАИМЕНОВАНИЕ ДОЛЖНОСТИ	 ДОКУМЕНТ ПОДПИСАН ЭЛЕКТРОННОЙ ПОДПИСЬЮ Сертификат: 009F0BDC181A023B64597F1E2579BEFB50 Владелец: ФЕДЕРАЛЬНАЯ СЛУЖБА ГОСУДАРСТВЕННОЙ РЕГИСТРАЦИИ, КАДАСТРА И КАРТОГРАФИИ Действителен: с 02.08.2024 по 26.10.2025	инициалы, фамилия
-------------------------------	---	-------------------



ПРАВИТЕЛЬСТВО САНКТ-ПЕТЕРБУРГА  
КОМИТЕТ ПО ГРАДОСТРОИТЕЛЬСТВУ  
И АРХИТЕКТУРЕ

УПРАВЛЕНИЕ ЗАСТРОЙКИ ГОРОДА

пл. Ломоносова, д.2, Санкт-Петербург, 191023  
Тел.: (812) 576-16-00 Факс: (812) 710-48-03  
E-mail: kga@kga.gov.spb.ru Сайт: http://www.kgainfo.spb.ru

№ \_\_\_\_\_

На № 04-15-24199/24-0-0 от 23.10.2024

Санкт-Петербургское государственное  
казённое учреждение «Имущество  
Санкт-Петербурга»  
Агентство имущественных отношений  
северного направления  
Комитета имущественных отношений  
Санкт-Петербурга

Администрация Кронштадтского района  
Санкт-Петербурга

№01-47-5-38456/24 от 28.10.2024

**Сведения для принятия решения о предоставлении  
земельного участка в аренду для целей, не связанных  
со строительством, в соответствии с постановлением  
Правительства СПб от 16.09.2015 №800**

1. Содержание запроса:

**Сведения для принятия решения о предоставлении земельного участка площадью  
1704 кв.м в аренду для целей, не связанных со строительством.**

2. Адрес(а) объекта(ов) по запросу:

**Санкт-Петербург, внутригородское муниципальное образование города  
федерального значения Санкт-Петербурга город Кронштадт, Кронштадтское шоссе,  
земельный участок 107, с кадастровым номером 78:34:0010229:3495.**

3. Функциональное назначение:

**Для размещения объекта, предназначенного для технического обслуживания  
и ремонта воздушных судов.**

4. Функциональная(ые) зона(ы) в соответствии с Законом СПб от 22.12.2005 № 728-99  
"О Генеральном плане Санкт-Петербурга" (в редакции Закона СПб от 21.12.2023 № 785-169):

**ТИ - зона транспортной инфраструктуры.**

5. Градостроительная документация по планировке территории - проект планировки  
и проект межевания (далее ППТ и ПМ):

**Распоряжение на разработку ППТ и ПМ отсутствует.**

6. Объединенные зоны охраны объектов культурного наследия, объекты культурного наследия  
в соответствии с Законом СПб от 24.12.2008 № 820-7:

**В границах объединенных зон охраны объектов культурного наследия (ЗРЗ(50)05).**

**Объекты культурного наследия отсутствуют.**

**Элементы исторической планировочной структуры - Зона археологической разведки  
2 (ЗА 2).**

ДОКУМЕНТ ПОДПИСАН  
ЭЛЕКТРОННОЙ ПОДПИСЬЮ

Сертификат 00D204D7CD72D37E5BD2324016DCDB6C77  
Владелец Марковская Лидия Васильевна  
Действителен с 12.12.2023 по 06.03.2025

---

7. Закон СПб от 08.10.2007 № 430-85 «О зеленых насаждениях общего пользования»:

**Участок отсутствует в Перечне зеленых насаждений общего пользования городского значения, в Перечне зеленых насаждений общего пользования местного значения и в Перечне территорий зеленых насаждений общего пользования резерва озеленения, указанных в приложениях 1, 4 и 7 к Закону Санкт-Петербурга от 08.10.2007 № 430-85 «О зеленых насаждениях общего пользования».**

---

8. Предназначенные к размещению на земельном участке объекты федерального значения, регионального значения или объекты местного значения в соответствии с утвержденными документами территориального планирования и (или) документацией по планировке территории:

**В соответствии с приложением 10 к Закону Санкт-Петербурга от 22.12.2005 № 728-99 «О Генеральном плане Санкт-Петербурга» (в редакции Закона Санкт-Петербурга от 21.12.2023 № 785-169) (далее – Закон) в границах функциональной зоны «ТИ», включающей рассматриваемый земельный участок, предусмотрено размещение объекта регионального назначения: Посадочная площадка для вертолетов, расположенная в административных границах Санкт-Петербурга, задействованная в системе оказания скорой медицинской помощи «Бычье поле» по адресу: Санкт-Петербург, северо-западная часть о-ва Котлина, 2-й км северо-западнее от окраины г. Кронштадта (планируемый срок реализации 2030), сведения о котором содержатся в таблице 2 приложения 1 к Закону (пункт 23.6).**

**В соответствии с п. 12 приложения 1 к указанному Закону местоположение объектов регионального значения, планируемых для размещения в соответствии с Генеральным планом Санкт-Петербурга, уточняется при его реализации в порядке, установленном действующим законодательством.**

---

9. Предназначенные к размещению на земельном участке здания или сооружения в соответствии с государственной программой Российской Федерации, государственной программой Санкт-Петербурга или адресной инвестиционной программой:

**Отсутствуют.**

---

10. Сведения об объектах инженерно-технического обеспечения, в том числе о расположенных в границах земельного участка охранных зонах электрических сетей и сетей инженерно-технического обеспечения:

**Отсутствуют.**

---

11. Иные градостроительные ограничения:

**Земельный участок расположен в зоне затопления.**

---

12. Дополнительная информация:

**Постановлением Правительства Санкт-Петербурга от 09.11.2016 № 961 утверждены Правила благоустройства территории Санкт-Петербурга (далее – Правила благоустройства).**

**Объекты, предназначенные для технического обслуживания и ремонта воздушных судов отсутствуют в перечне видов элементов благоустройства приложения № 2 к Правилам благоустройства.**

**В соответствии с таблицей 4 приложения 7 к постановлению Правительства Санкт-Петербурга от 21.06.2016 № 524 «О Правилах землепользования и застройки**

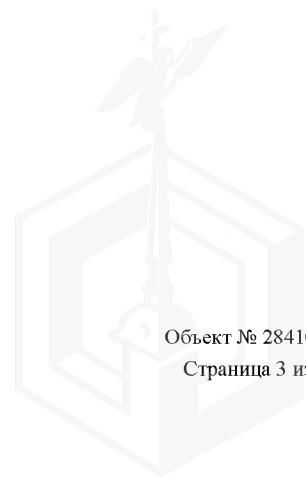
---

Санкт-Петербурга» «Описание видов разрешенного использования, установленных в градостроительных регламентах для соответствующих территориальных зон» описание вида разрешенного использования «Воздушный транспорт» (код 7.4) предполагает размещение аэродромов, вертолетных площадок (вертодромов), обустройство мест для приводнения и причаливания гидросамолетов, размещение радиотехнического обеспечения полетов и прочих объектов, необходимых для взлета и приземления (приводнения) воздушных судов, размещение аэропортов (аэровокзалов) и иных объектов, необходимых для посадки и высадки пассажиров и их сопутствующего обслуживания и обеспечения их безопасности, а также размещение объектов, необходимых для погрузки, разгрузки и хранения грузов, перемещаемых воздушным путем; размещение объектов, предназначенных для технического обслуживания и ремонта воздушных судов.

В соответствии с Градостроительным кодексом Российской Федерации строительство, реконструкция объектов капитального строительства осуществляются на основании разрешения на строительство.

Заместитель начальника Управления  
застройки города

Л.В. Марковская





ПРАВИТЕЛЬСТВО САНКТ-ПЕТЕРБУРГА

**КОМИТЕТ ПО ЭНЕРГЕТИКЕ  
И ИНЖЕНЕРНОМУ ОБЕСПЕЧЕНИЮ**

Новгородская ул., д. 20, литера А, Санкт-Петербург, 191144  
Тел. (812) 576-58-01  
E-mail: kenerg@keio.gov.spb.ru  
<http://www.gov.spb.ru>

№01-20-22072/24-0-1 от 24.10.2024

На № \_\_\_\_\_ от \_\_\_\_\_

**СПб ГКУ  
«Имущество Санкт-Петербурга»**

Комитет по энергетике и инженерному обеспечению (далее - КЭиИО), рассмотрев обращение СПб ГКУ «Имущество Санкт-Петербурга» от 23.10.2024 № 04-15-24199/24-0-0 (вх. от 23.10.2024 № 01-20-22072/24-0-0) по вопросу технической возможности использования (предоставление в аренду без проведения торгов) с учётом наличия сетей инженерно-технического обеспечения земельного участка, с кадастровым номером 78:34:0010229:3495, расположенного по адресу: Российская Федерация, Санкт-Петербург, внутригородское муниципальное образование города федерального значения Санкт-Петербурга город Кронштадт, Кронштадтское шоссе, земельный участок 107, площадью 1704 кв.м для размещения объекта, предназначенного для технического обслуживания и ремонта воздушных судов, сообщает следующее.

Согласно государственной информационной системе Санкт-Петербурга «Региональная геоинформационная система» (далее - РГИС) земельный участок расположен вне зон с особыми условиями использования, установленных для объектов электросетевого хозяйства, тепловых, газораспределительных сетей.

В границах земельных участков также могут находиться объекты инженерной инфраструктуры, не находящиеся в ведении организаций инженерно-энергетического комплекса, и информация о которых не содержится в РГИС, а также соответствующие зоны с особыми условиями использования территории (охранные зоны). Необходимость соблюдения ограничений может быть установлена по результатам разработки на актуальной топографической подоснове планировочного решения по размещению объекта.

С целью подключения планируемого к размещению объекта сетям инженерно-технического обеспечения (в случае наличия потребности в инженерном обеспечении) арендатору самостоятельно в установленном порядке получить технические условия подключения соответствующих предприятий энергетического комплекса Санкт-Петербурга. Срок ввода объекта увязать со сроками подключения, указанными в технических условиях.

Правообладателю земельного участка предлагаем предусмотреть следующие обязательства арендатора:

- соблюдение установленных нормативными правовыми актами ограничений и запретов, связанных с наличием сетей инженерно-технического обеспечения;
- обеспечение беспрепятственного допуска персонала для проведения аварийно-восстановительных и иных работ на объектах (сети инженерно-



технического обеспечения, объекты электросетевого хозяйства, головные источники инженерного обеспечения), в отношении которых установлены ограничения;

- согласование планировочного решения по размещению объектов на земельных участках, расположенных (частично или полностью) в границах охранных зон (зон с особыми условиями использования территории), в местах устройства централизованных систем водоснабжения и (или) водоотведения, с соответствующими ресурсоснабжающими организациями, при необходимости обеспечить вынос сетей инженерно-технического обеспечения в установленном порядке;

- возмещение арендатором вреда, нанесенного третьим лицам, электросетевым объектам, сетям инженерно-технического обеспечения при размещении объектов с нарушением установленных законодательством ограничений, в том числе при возникновении аварийных ситуаций;

- при размещении каких-либо объектов в охранных зонах (зонах с особыми условиями использования территории), в местах устройства централизованных систем водоснабжения и водоотведения осуществить демонтаж таких объектов в сроки, установленные в требовании (уведомлении) организации, осуществляющей эксплуатацию объекта, в отношении которого установлены соответствующие ограничения.

**Заместитель  
председателя Комитета**

ДОКУМЕНТ ПОДПИСАН  
ЭЛЕКТРОННОЙ ПОДПИСЬЮ

Сертификат 00C5535EB5DC1A62341E423A4DA747049B  
Владелец Мельникова Светлана Анатольевна  
Действителен с 29.08.2024 по 22.11.2025

**.А.Мельникова**

Шемшур Д.М.  
576-58-63



**АКТ**  
**обследования земельного участка**

«7» октября 2024 г.

Сотрудником СПб ГКУ «Имущество Санкт-Петербурга» Горбуновым В.Д. проведено полевое обследование земельного участка:

1. Адрес: Санкт-Петербург, внутригородское муниципальное образование города федерального значения Санкт-Петербурга город Кронштадт, Кронштадтское шоссе, земельный участок 107.

2. Площадь: 1704 кв. м.

3. Кадастровый номер: 78:34:0010229:3495.

4. Цель использования: г.

5. Сведения об обременениях:

Реквизиты договора аренды: \_\_\_\_\_ (при наличии)

Арендатор: \_\_\_\_\_ (при наличии)

В результате полевого обследования установлено:


Земельный участок свободен, не используется, не огорожен, доступ не ограничен.

Земельный участок с древесно-кустарниковой растительностью, находится на охраняемой территории аэродрома «Бычье поле». На момент обследования на участке расположены: легкомоторный самолет, бытовка, установленная на полуприцеп.

Приложения:

1. материалы фотофиксации;
2. схема земельного участка.


Инспектор по земельным участкам  
отдела проведения проверок и обследований  
земельных участков и объектов нежилого фонда  
СПб ГКУ «Имущество Санкт-Петербурга»

  
\_\_\_\_\_  
(подпись)

Горбунов В.Д.  
(ФИО)

Акт согласован:  
Начальник отдела проведения проверок и обследований  
земельных участков и объектов нежилого фонда  
СПб ГКУ «Имущество Санкт-Петербурга»

  
\_\_\_\_\_  
(подпись)



/41\_65555/1



10229/41\_65555/1  
Санкт-Петербург, город  
Кронштадт, Кронштадтское  
шоссе  
41/28065  
Неизвестно  
1704  
№ 2233 от 09.09.2024



ФОТОТАБЛИЦА

Фото № (1)



Фото № (2)



Фото № (3)



Фото № (4)



Фото № (5)



Фото № (6)



Фото № (7)

