



ОТЧЕТ №DK/100-011/О-24/33

об оценке рыночной стоимости права временного владения и пользования земельным участком с видом разрешенного использования «воздушный транспорт», расположенным по адресу: Российская Федерация, Санкт-Петербург, внутригородское муниципальное образование города федерального значения Санкт-Петербурга город Кронштадт, Кронштадтское шоссе, земельный участок 107, кадастровый номер 78:34:0010229:3495, площадью 1 704 кв. м

ЗАКАЗЧИК:

Комитет имущественных отношений Санкт-Петербурга

ИСПОЛНИТЕЛЬ:

ООО «Группа компаний «ДЕКАРТ»

ДАТА ОЦЕНКИ:

21.11.2024

ДАТА СОСТАВЛЕНИЯ ОТЧЕТА:

28.11.2024

Москва, 2024 г.



28.11.2024

Заместителю председателя
Комитета имущественных
Отношений Санкт-Петербурга
К.В. Федорову

Сопроводительное письмо

В соответствии с государственным контрактом № 24000031 от 04.03.2024 г. (ИКЗ: 242783200007678420100100280016831244) оценщиком ООО «Группа компаний «ДЕКАРТ» произведена оценка рыночной стоимости права временного владения и пользования земельным участком с видом разрешенного использования «воздушный транспорт», расположенным по адресу: Российская Федерация, Санкт-Петербург, внутригородское муниципальное образование города федерального значения Санкт-Петербурга город Кронштадт, Кронштадтское шоссе, земельный участок 107, кадастровый номер 78:34:0010229:3495, площадью 1 704 кв. м.

Результаты анализа имеющейся в нашем распоряжении информации позволяют сделать вывод о том, что с учетом ограничительных условий и сделанных допущений, рыночная стоимость права временного владения и пользования земельным участком с видом разрешенного использования «воздушный транспорт», расположенным по адресу: Российская Федерация, Санкт-Петербург, внутригородское муниципальное образование города федерального значения Санкт-Петербурга город Кронштадт, Кронштадтское шоссе, земельный участок 107, кадастровый номер 78:34:0010229:3495, площадью 1 704 кв. м, по состоянию на 21.11.2024 г. без НДС составляет:

712 000,00 (семьсот двенадцать тысяч) руб. в год

Отчет составлен в соответствии с требованиями Федерального закона «Об оценочной деятельности в Российской Федерации» от 29.07.1998 г. №135-ФЗ (с изменениями и дополнениями), Федеральных стандартов оценки: «Структура федеральных стандартов оценки и основные понятия, используемые в федеральных стандартах оценки (ФСО I)», утв. приказом Минэкономразвития России от 14.04.2022 г. №200; «Виды стоимости (ФСО II)», утв. приказом Минэкономразвития России от 14.04.2022 г. №200; «Процесс оценки (ФСО III)», утв. приказом Минэкономразвития России от 14.04.2022 г. №200; «Задание на оценку (ФСО IV)», утв. приказом Минэкономразвития России от 14.04.2022 г. №200; «Подходы и методы оценки (ФСО V)», утв. приказом Минэкономразвития России от 14.04.2022 г. №200; «Отчет об оценке (ФСО VI)», утв. приказом Минэкономразвития России от 14.04.2022 г. №200; «Оценка недвижимости (ФСО №7)», утв. приказом Минэкономразвития России от 25.09.2014 г. №611, а также Стандартами и правилами оценочной деятельности, установленными АСОО «СОЮЗ».

Всю информацию и анализ, использованные для оценки стоимости имущества, Вы найдете в соответствующих разделах отчета.


Генеральный директор
ООО «Группа компаний «ДЕКАРТ»


/Данилов П.В./



Характеристика	Показатель
Наличие движимого имущества	Земельный участок с древесно-кустарниковой растительностью, находится на охраняемой территории аэродрома «Бычье поле». На момент обследования на участке расположены: легкомоторный самолет, бытовка, установленная на полуприцеп
Доп. описание	Согласно п. 7 Задания на оценку: оценка осуществляется без учета движимого имущества, расположенного на Участке

Информация об объекте оценки из учетных систем Росреестра представлена ниже.



Земельный участок

Дата обновления информации: 27.09.2024

ДЕЙСТВИЯ ...

Общая информация

Вид объекта недвижимости	Земельный участок
Статус объекта	Актуально
Кадастровый номер	78:34:0010229:3495
Дата присвоения кадастрового номера	23.09.2024

Характеристики объекта

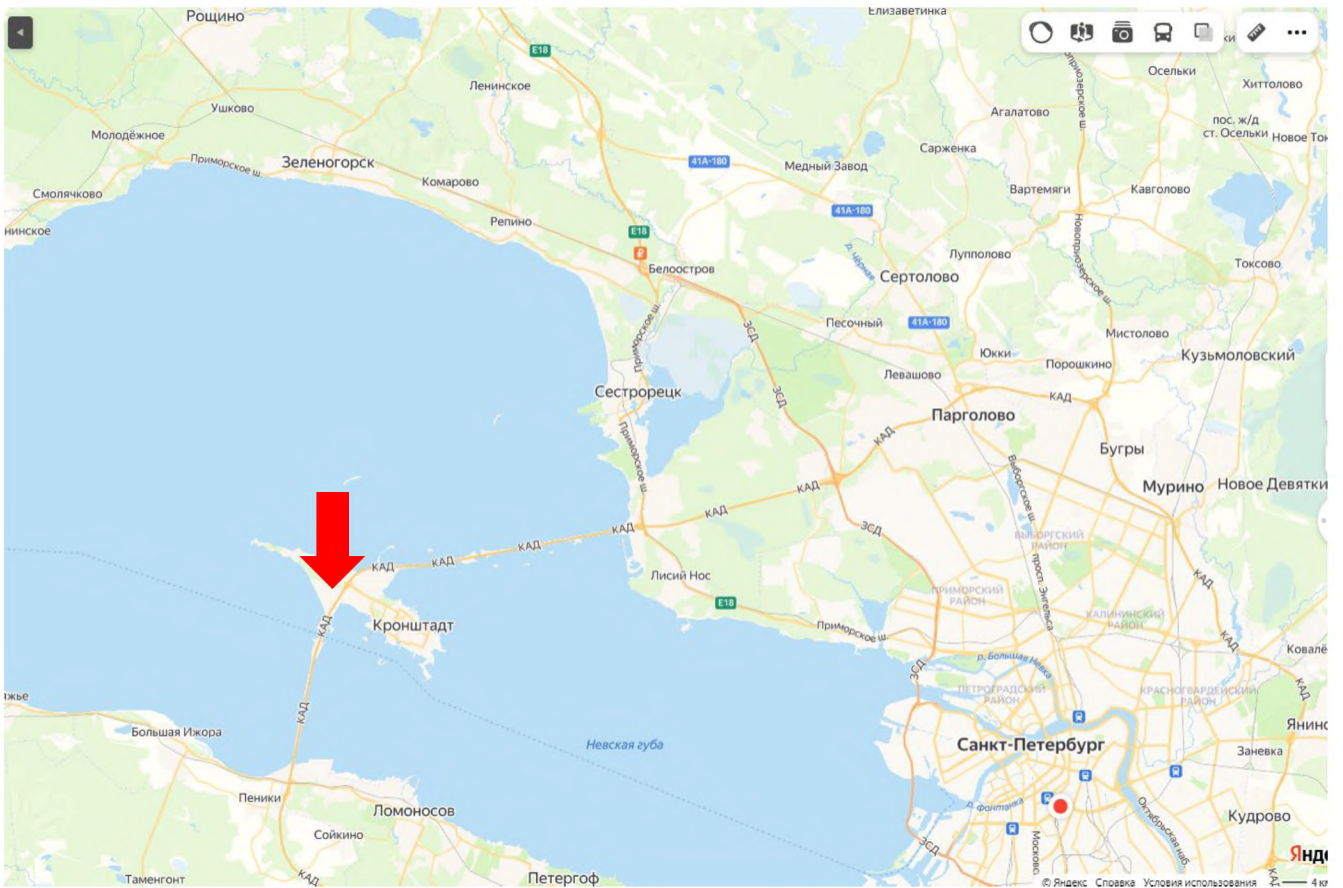
Адрес (местоположение)	Российская Федерация, Санкт-Петербург, внутригородское муниципальное образование города федерального значения Санкт-Петербурга город Кронштадт, Кронштадтское шоссе, земельный участок 107
Площадь, кв.м	1704
Категория земель	Земли населенных пунктов
Вид разрешенного использования	Воздушный транспорт

Сведения о кадастровой стоимости

Кадастровая стоимость (руб)	2724696.00
Дата определения	01.01.2022
Дата внесения	27.09.2024

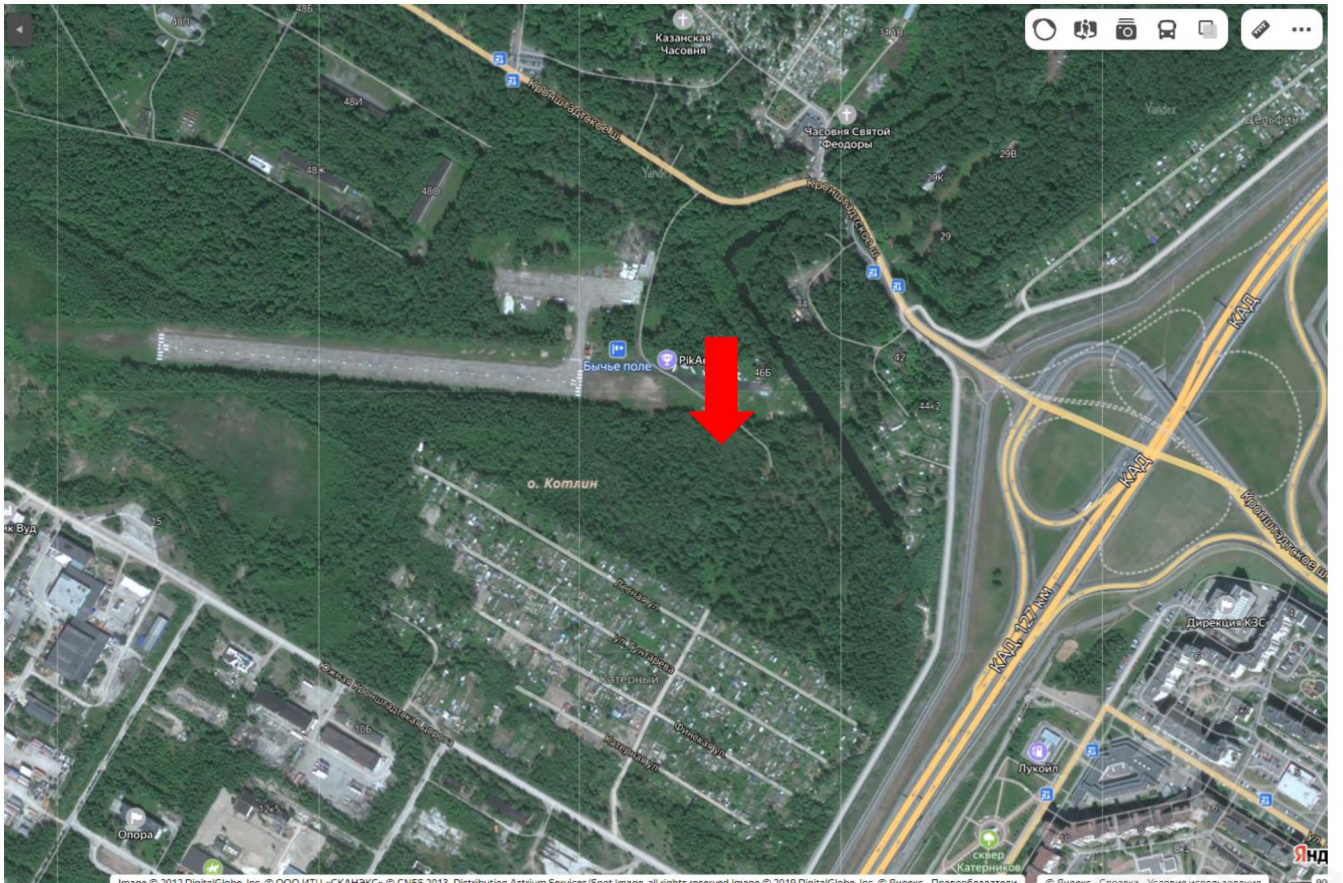
Источник: <https://lk.rosreestr.ru/>

Рисунок 1 – Информация о земельном участке
Местоположение объекта оценки представлено на рисунках ниже.



Источник: <https://yandex.ru/maps/>

Рисунок 2 – Местоположение оцениваемого земельного участка на карте города



Источник: <https://yandex.ru/maps/>

Рисунок 3 – Локальное расположение оцениваемого земельного участка



Источник: Данные заказчика

Рисунок 4 – Локальное расположение оцениваемого земельного участка

Объект оценки расположен в г. Санкт-Петербург.

Санкт-Петербург¹ — второй по численности населения город России. Город федерального значения. Административный центр Северо-Западного федерального округа. Основан 16 (27) мая 1703 года царём Петром I. В 1714—1728 и 1732—1918 годах — столица Российского государства.

Назван в честь святого Петра — небесного покровителя царя-основателя, но со временем стал всё больше ассоциироваться с именем самого Петра I. Город исторически и культурно связан с рождением Российской империи и вхождением России в современную историю в роли европейской великой державы.

Расположен на северо-западе страны на побережье Финского залива и в устье реки Нева. Граничит с Ленинградской областью, также имеет морские границы с Финляндией и Эстонией.

В Санкт-Петербурге находятся: конституционный суд РФ, геральдический совет при президенте РФ, полпредство северо-западного федерального округа, органы власти Ленинградской области, межпарламентская ассамблея СНГ. Также размещены: главное командование ВМФ РФ и штаб западного военного округа ВС РФ.

Был центром трёх революций: 1905—1907 годов, Февральской, Октябрьской. В ходе Великой Отечественной войны в 1941—1944 годах 872 дня находился в блокаде, в результате которой погибло около миллиона человек. 1 мая 1945 года Ленинград был объявлен городом-героем. По состоянию на 2018 год в составе города федерального значения Санкт-Петербурга также находятся 3 города воинской славы: Кронштадт, Колпино и Ломоносов.

Население: 5 598 486 человек (2023 год). Санкт-Петербург — самый северный в мире город с населением более миллиона человек. Также Санкт-Петербург является самым западным городом-миллионником России. Среди городов, полностью расположенных в Европе, он является третьим по населению (уступая лишь Москве и Лондону), а также первым по численности жителей городом, не являющимся столицей. Город — центр Санкт-Петербургской городской агломерации. Площадь города 1439 км², Санкт-Петербург является вторым по площади городом страны.

¹ <https://ru.wikipedia.org/wiki/%D0%A1%D0%B0%D0%BD%D0%BA%D1%82-%D0%9F%D0%B5%D1%82%D0%B5%D1%80%D0%B1%D1%83%D1%80%D0%B3>

