

ПРАВИТЕЛЬСТВО САНКТ- ПЕТЕРБУРГА
КОМИТЕТ ИМУЩЕСТВЕННЫХ ОТНОШЕНИЙ САНКТ-ПЕТЕРБУРГА

РЕШЕНИЕ

о проведении аукциона на право заключения договора аренды объекта нежилого фонда,
находящегося в государственной собственности Санкт-Петербурга

от 10.12.2024

№ 05-25-50460/24-0-0

В соответствии с распоряжением Комитета имущественных отношений Санкт-Петербурга от 31.07.2019 № 127-р «О проведении аукционов на право заключения договоров аренды объектов нежилого фонда, находящихся в государственной собственности Санкт-Петербурга»:

1. Провести торги в форме аукциона на право заключения договора аренды объекта нежилого фонда (далее – Аукцион), находящегося в государственной собственности Санкт-Петербурга (далее – Объект), расположенного по адресу: Санкт-Петербург, Балтийская улица, дом 64, литера А, помещение 5Н.

Район Санкт-Петербурга: Кировский

Кадастровый номер: 78:15:0008073:307

Этаж: 1

Общая площадь: 21,7 кв.м.

Входы: 1 общий с улицы

Элементы благоустройства: электроснабжение, отопление

Целевое назначение: нежилое

2. АО «Фонд имущества Санкт-Петербурга» обеспечить организацию Аукциона.

3. Проведение Аукциона осуществляется в электронной форме.

4. Установить, что:

4.1. Договор аренды Объекта заключается на 10 лет.

4.2. Начальная цена составляет: 69 230,84 (шестьдесят девять тысяч двести тридцать рублей 84 копейки) (без учета НДС).

5. Ограничения, обременения в отношении Объекта, определяемые в соответствии с заключениями уполномоченных исполнительных органов государственной власти и сведениями из Единого государственного реестра недвижимости:

Объект расположен вне границ зон охраны и защитных зон объектов культурного наследия на территории Санкт-Петербурга.

6. Информация о наличии (отсутствии) перепланировок Объекта, не согласованных в установленном порядке: отсутствует.

7. Информация о наличии (отсутствии) технологического присоединения энергопринимающих устройств, необходимых для электроснабжения Объекта, к электрическим сетям: отсутствует.

8. Участниками Аукциона могут являться только физические лица, не являющиеся индивидуальными предпринимателями и применяющие специальный налоговый режим «Налог на профессиональный доход», субъекты малого и среднего предпринимательства, имеющие право на поддержку органами государственной власти и органами местного самоуправления в соответствии с частями 3 и 5 статьи 14 Федерального закона от 24.07.2007 № 209-ФЗ «О развитии малого и среднего предпринимательства в Российской Федерации», или организации, образующие инфраструктуру поддержки субъектов малого и среднего предпринимательства.

Заместитель
Комитета

председателя

ДОКУМЕНТ ПОДПИСАН
ЭЛЕКТРОННОЙ ПОДПИСЬЮ

Сертификат 6BCDEF590EC9C4B794CBVE0F35A956E1
Владелец Похил Максим Геннадиевич
Действителен с 19.11.2024 по 12.02.2026

М.Г.Похил

ДОКУМЕНТ ПОДПИСАН
ЭЛЕКТРОННОЙ ПОДПИСЬЮ

Сертификат 6BCDEF590EC9C4B794CBVE0F35A956E1
Владелец Похил Максим Геннадиевич
Действителен с 19.11.2024 по 12.02.2026

РАСЧЕТ

арендной платы за нежилое помещение
к договору аренды нежилого фонда

№ от г. по адресу:
г. Санкт-Петербург, Балтийская улица, д. 64, литера А, помещение N 5Н

1. СПРАВОЧНЫЕ ДАННЫЕ

1.1. Наименование предприятия, арендующего данное помещение

1.2. Существующие ограничения на использование объекта

Офисное: нет Торговое: нет Промышленное: нет

1.3. Арендваемая площадь (м.кв.): 21.70

1.4. Занимаемые этажи: 1 этаж

Тех.этаж: нет;

1.5. Состояние помещения: удовлетворительное

1.6. Вход в помещение: общий с улицы

1.7. Тип здания: капитальное

1.8. Благоустройства: Водоснабжение: нет; Электроснабжение: есть;
Отопление: есть; Канализация: нет;

1.9. Коэффициент социальной значимости арендатора: 1.0

1.10. Расположение:

Зона: 3

Координата X: 112 533

Координата Y: 90 455

2. РАСЧЕТ АРЕНДНОЙ ПЛАТЫ

2.1. Расчетные коэффициенты

Базовая ставка	9 527.000
Арендный	0.700
Местоположения	0.444
Площади	1.137
Занимаемых этажей	1.000
Состояния помещения	0.920
Входа в помещение	0.880
Типа здания	1.000
Элементов благоустройства	
- водоснабжения	0.800
- канализации	0.800
- отопления	1.000
- электричества	1.000
Ставка арендной платы в РУБ. за м.кв. в год (без льгот):	1 744.408
Ставка арендной платы в РУБ. за м.кв. в год:	1 744.408

Индекс изменения размеров ставки арендной платы 1.828907714

Наилучшее использование: Торговля

Арендная плата при наилучшем использовании:

Без льгот:

В год: 69 230.84 руб. в квартал: 17 307.71 руб. в месяц: 5 769.24 руб.

Средняя стоимость 1 кв.м. в год: 3 190.36 руб.

Общая арендуемая площадь по договору: 21.70 (помещений: 1)

Количество объектов в расчете: 1

Арендная плата при наилучшем использовании:


Без льгот:

В год: 69 230.84 руб. в квартал: 17 307.71 руб. в месяц: 5 769.24 руб.

С учетом коэффициента социальной значимости:

В год: 69 230.84 руб. в квартал: 17 307.71 руб. в месяц: 5 769.24 руб.

Средняя стоимость 1 кв.м. в год: 3 190.36 руб.

Дата расчета: 01.01.2025 Исполнитель: 

Скрипниченко О.Ю.

СПРАВКА ДЛЯ РАСЧЕТА АРЕНДНОЙ ПЛАТЫ



1. Сведения об объекте.

Адрес объекта:

Район	Кировский	Улица	Балтийская улица		
Номер дома	64	Корпус		Литера	А

Описательный адрес (угловых и сквозных строений):

Балтийская улица, дом 64

Тип здания:

- Капитальное
 Капитальное деревянное

Тип объекта аренды:

- здание
 сооружение
 помещение(я)
 часть здания
 часть сооружения
 часть(и) помещения(й)

Номер объекта учета *:

5Н-Н

Номер помещения(й) (части(ей)), сдаваемого(ых) в аренду **:

5Н

Занимаемые этажи:

- 1-й этаж
 2-й этаж (с лифтом)
 2-й этаж (без лифта)
 Выше 2-го (с лифтом)
 Выше 2-го (без лифта)
 Подвал (с заглублением до 1.5 м включительно)
 Подвал (с заглублением более 1.5 м)
 Цоколь (с заглублением до 0.5 м включительно)
 Цоколь (с заглублением более 0.5 м)

Элементы благоустройства здания:

- Электроснабжение
 Водоснабжение
 Отопление
 Канализация

Элементы благоустройства объекта учета *:

- Электроснабжение
 Водоснабжение
 Отопление
 Канализация

Элементы благоустройства объекта аренды **:

- Электроснабжение
 Отопление
 Водоснабжение
 Канализация

 Технический этаж

Входы в помещение:	Количество:	Номера по ситуационному плану:
С улицы отдельных:		
С улицы общих:	1	1
Со двора отдельных:		
Со двора общих:		
Через проходную:		

Общая площадь здания (кв. м):

(заполняется при учете ПОН)

Общая площадь объекта учета (кв. м):

21.7

Общая площадь помещения(й) (части(ей)), сдаваемого в аренду на занимаемом этаже (кв.м):

21.7

5Н

Коэффициент потребительских качеств ***:

Общая площадь помещения(й) (части(ей)), сдаваемого(ых) в аренду на занимаемом этаже,

с учетом коэффициента потребительских качеств ***(кв. м):

Общая площадь объекта аренды (кв.м):

21.7

Примечание:

Общая площадь объекта учета по сведениям Единого государственного реестра недвижимости: 21.7 кв.м

В 2012 году (с учетом последующих корректировок, при наличии) в филиал ФГБУ «ФКП Росреестра» по Санкт-Петербургу сведения о помещении были переданы для включения в Государственный кадастр недвижимости (с 01.01.2017 - Единый государственный реестр недвижимости) – верно/неверно- (ненужное зачеркнуть)

Сведения о перепланировке и т.д.

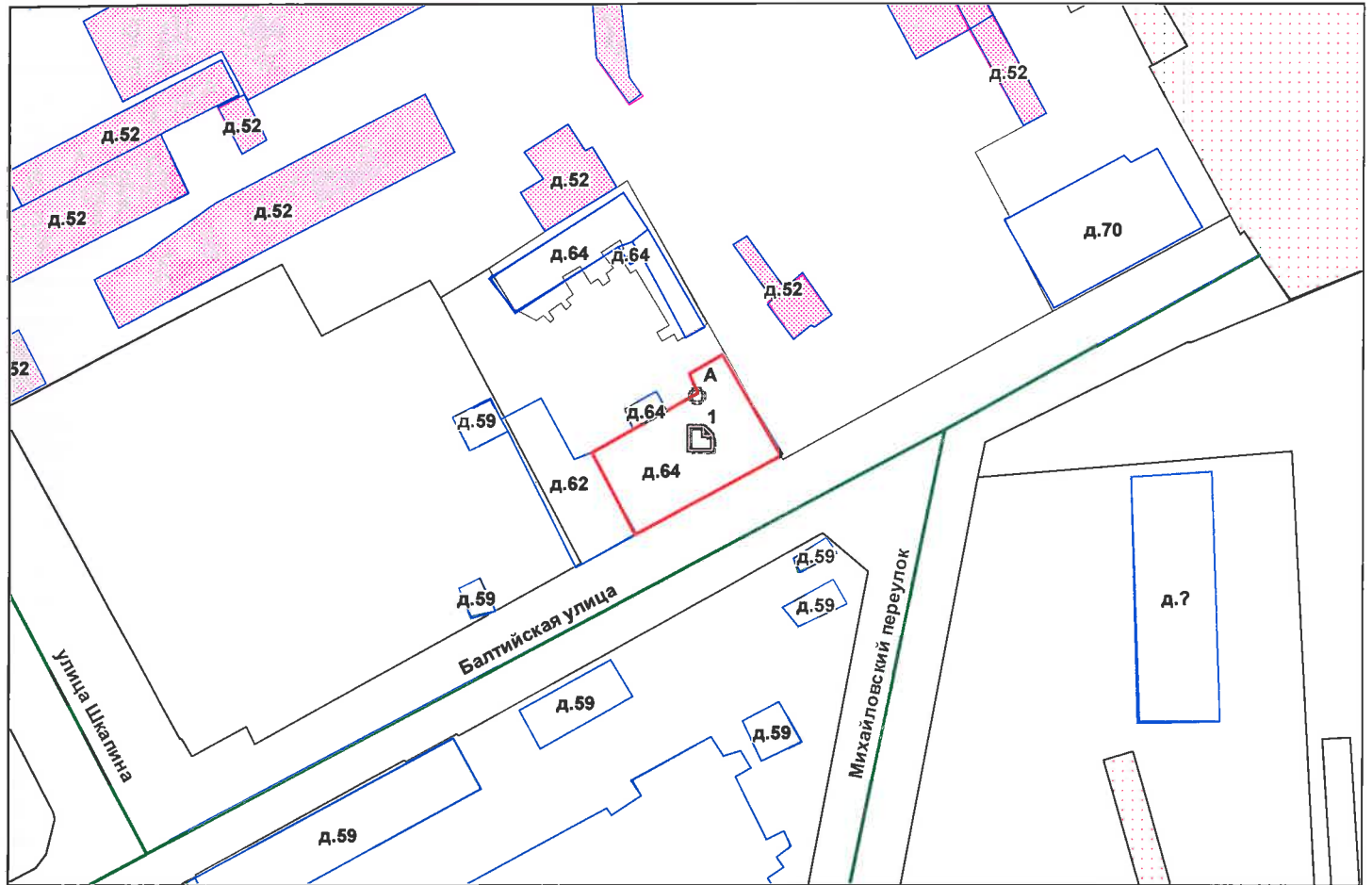
Характеристики объекта указаны согласно Выписке из ЕГРН от 18.04.2024 № КУВИ-001/2024-110128647. Элементы благоустройства и тип входа в объект аренды указаны по состоянию на 27.05.2024.

* не заполняется при учете первичного объекта недвижимости

** не заполняется, если объектом аренды является здание, сооружение

*** не заполняется, если объект аренды соответствует объекту учета

2. Схема расположения входов.



— - границы строения

Дополнительные сведения о строении: _____

3. Ведомость координат центров входов.

№ п/п	Характерная точка	№ вх.	Координаты центра входа		Примечание
			X, м	Y, м	
1	А	1	112533.70	90455.40	

Исполнитель: Мархель Д.Р.

Начальник ПИБ Южное департамента
кадастровой деятельности:

Дата: 29 мая 2024 года

Заместитель начальника ПИБ Район:
М.Д.Ботева

Кировский



Филиал публично-правовой компании "Роскадастр" по Санкт-Петербургу
полное наименование органа регистрации прав

Выписка из Единого государственного реестра недвижимости об основных характеристиках и зарегистрированных правах на объект недвижимости

Сведения об основных характеристиках объекта недвижимости

На основании запроса от 30.09.2024, поступившего на рассмотрение 30.09.2024, сообщаем, что согласно записям Единого государственного реестра недвижимости:

Раздел 1 Лист 1

Помещение			
вид объекта недвижимости			
Лист № 1 раздела 1	Всего листов раздела 1: 1	Всего разделов: 3	Всего листов выписки: 3
30.09.2024г. № КУВИ-001/2024-242043902			
Кадастровый номер:	78:15:0008073:307		
Номер кадастрового квартала:	78:15:0008073		
Дата присвоения кадастрового номера:	29.08.2023		
Ранее присвоенный государственный учетный номер:	данные отсутствуют		
Адрес:	Российская Федерация, Санкт-Петербург, внутригородское муниципальное образование города федерального значения Санкт-Петербурга муниципальный округ Нарвский округ, Балтийская улица, дом 64, литера А, помещение 5Н		
Площадь, м2:	21.7		
Назначение:	Нежилое		
Наименование:	данные отсутствуют		
Номер, тип этажа, на котором расположено помещение, машино-место	Этаж № 1		
Вид жилого помещения:	данные отсутствуют		
Кадастровая стоимость, руб:	1957981.12		
Кадастровые номера иных объектов недвижимости, в пределах которых расположен объект недвижимости:	78:15:0008073:6		
Виды разрешенного использования:	данные отсутствуют		
Сведения об отнесении жилого помещения к определенному виду жилых помещений специализированного жилищного фонда, к жилым помещениям наемного дома социального использования или наемного дома коммерческого использования:	данные отсутствуют		
Статус записи об объекте недвижимости:	Сведения об объекте недвижимости имеют статус "актуальные"		
Особые отметки:	данные отсутствуют		
Получатель выписки:	Попова Полина Владимировна, действующий(ая) на основании документа "" САНКТ-ПЕТЕРБУРГСКОЕ ГОСУДАРСТВЕННОЕ КАЗЕННОЕ УЧРЕЖДЕНИЕ "ИМУЩЕСТВО САНКТ-ПЕТЕРБУРГА"		



ДОКУМЕНТ ПОДПИСАН
ЭЛЕКТРОННОЙ ПОДПИСЬЮ

Сертификат: 009F0BDC181A023B64597F1E2579BEFB50

Владелец: ФЕДЕРАЛЬНАЯ СЛУЖБА ГОСУДАРСТВЕННОЙ
РЕГИСТРАЦИИ, КАДАСТРА И КАРТОГРАФИИ
Действителен: с 02.08.2024 по 26.10.2025

полное наименование должности

инициалы, фамилия

Выписка из Единого государственного реестра недвижимости об основных характеристиках и зарегистрированных правах на объект недвижимости
Сведения о зарегистрированных правах

Помещение			
вид объекта недвижимости			
Лист № 1 раздела 2	Всего листов раздела 2: 1	Всего разделов: 3	Всего листов выписки: 3
30.09.2024г. № КУВИ-001/2024-242043902			
Кадастровый номер:		78:15:0008073:307	

1	Правообладатель (правообладатели):	1.1	Санкт-Петербург
	Сведения о возможности предоставления третьим лицам персональных данных физического лица:	1.1.1	данные отсутствуют
2	Вид, номер, дата и время государственной регистрации права:	2.1	Собственность 78:15:0008073:307-78/011/2023-1 29.08.2023 12:02:39
4	Сведения об осуществлении государственной регистрации сделки, права, ограничения права без необходимого в силу закона согласия третьего лица, органа:	4.1	данные отсутствуют
5	Ограничение прав и обременение объекта недвижимости:	не зарегистрировано	
6	Заявленные в судебном порядке права требования:	данные отсутствуют	
7	Сведения о возражении в отношении зарегистрированного права:	данные отсутствуют	
8	Сведения о возможности предоставления третьим лицам персональных данных физического лица	данные отсутствуют	
9	Сведения о наличии решения об изъятии объекта недвижимости для государственных и муниципальных нужд:	данные отсутствуют	
10	Сведения о невозможности государственной регистрации без личного участия правообладателя или его законного представителя:	данные отсутствуют	
11	Правопритязания и сведения о наличии поступивших, но не рассмотренных заявлений о проведении государственной регистрации права (перехода, прекращения права), ограничения права или обременения объекта недвижимости, сделки в отношении объекта недвижимости:	отсутствуют	

полное наименование должности		ДОКУМЕНТ ПОДПИСАН ЭЛЕКТРОННОЙ ПОДПИСЬЮ	инициалы, фамилия
	Сертификат: 009F0BDC181A023B64597F1E2579BEFB50 Владелец: ФЕДЕРАЛЬНАЯ СЛУЖБА ГОСУДАРСТВЕННОЙ РЕГИСТРАЦИИ, КАДАСТРА И КАРТОГРАФИИ Действителен: с 02.08.2024 по 26.10.2025		

Выписка из Единого государственного реестра недвижимости об основных характеристиках и зарегистрированных правах на объект недвижимости
 План расположения помещения, машино-места на этаже (плане этажа)

Помещение			
вид объекта недвижимости			
Лист № 1 раздела 5	Всего листов раздела 5: 1	Всего разделов: 3	Всего листов выписки: 3
30.09.2024г. № КУВИ-001/2024-242043902			
Кадастровый номер: 78:15:0008073:307		Номер этажа (этажей): 1	



Масштаб 1:200


 ДОКУМЕНТ ПОДПИСАН
 ЭЛЕКТРОННОЙ ПОДПИСЬЮ
 Сертификат: 009F0BDC181A023B64597F1E2579BEFB50
 Владелец: ФЕДЕРАЛЬНАЯ СЛУЖБА ГОСУДАРСТВЕННОЙ
 РЕГИСТРАЦИИ, КАДАСТРА И КАРТОГРАФИИ
 Действителен: с 02.08.2024 по 26.10.2025

полное наименование должности		инициалы, фамилия
-------------------------------	--	-------------------



ПРАВИТЕЛЬСТВО САНКТ-ПЕТЕРБУРГА

КОМИТЕТ ПО ГОСУДАРСТВЕННОМУ
КОНТРОЛЮ, ИСПОЛЬЗОВАНИЮ
И ОХРАНЕ ПАМЯТНИКОВ ИСТОРИИ
И КУЛЬТУРЫ

САНКТ-ПЕТЕРБУРГСКОЕ
ГОСУДАРСТВЕННОЕ КАЗЕННОЕ
УЧРЕЖДЕНИЕ
"ЦЕНТР ИНФОРМАЦИОННОГО
ОБЕСПЕЧЕНИЯ ОХРАНЫ ОБЪЕКТОВ
КУЛЬТУРНОГО НАСЛЕДИЯ"
(СПб ГКУ ЦИОООН)

ул. Зодчего Росси, д. 1-3, Санкт-Петербург, 191011
тел. (812) 417-2232
<http://cioookn.kgiop.gov.spb.ru>

Заместителю директора ИСПБ СПб
ГКУ «Имущество Санкт-Петербурга»

Очкивской О.С.

№01-43-9395/24-0-1 от 19.04.2024

№ 01-43-9395/24-0-0 от 18.04.2024

На № 04-07-9105/24-0-0 от 18.04.2024

На Ваше обращение сообщаем, что объекты по адресам:

- **г. Санкт-Петербург, Московский проспект, дом 75, литера А, пом. 52-Н** не относится к числу объектов (выявленных объектов) культурного наследия.

Объект расположен в границах зон охраны и (или) защитных зон объектов культурного наследия на территории Санкт-Петербурга: единой зоне регулирования застройки и хозяйственной деятельности (участок ЗРЗ(14)01).

- **Санкт-Петербург, Садовая ул., д. 42, литера А, помещение 18-Н;**

- **Санкт-Петербург, 12-я Красноармейская ул., д. 19, литера А, пом. 6-Н;**

- **Санкт-Петербург, Псковская ул., д. 25, литера А, пом. 2-Н, 3-Н, 5-Н**, не относятся к числу объектов (выявленных объектов) культурного наследия.

Объекты расположены в границах зон охраны и (или) защитных зон объектов культурного наследия на территории Санкт-Петербурга: единой зоне регулирования застройки и хозяйственной деятельности 1 (участок ОЗРЗ-1(32)).

- **Санкт-Петербург, наб. Обводного канала, д. 211-213, литера В, пом. 9-Н** не относится к числу объектов (выявленных объектов) культурного наследия.

Объект расположен в границах зон охраны и (или) защитных зон объектов культурного наследия на территории Санкт-Петербурга: единой зоне регулирования застройки и хозяйственной деятельности 2 (участок ОЗРЗ-2(32)).

Требования по сохранению исторических зданий* и режим использования земель в границах зон охраны объектов культурного наследия на территории Санкт-Петербурга установлен Законом Санкт-Петербурга от 19.01.2009 N 820-7 (в редакции, вступившей в силу 16.04.2023) "О границах объединенных зон охраны объектов культурного наследия, расположенных на территории Санкт-Петербурга, режимах использования земель и требованиях к градостроительным регламентам в границах указанных зон".

*Исторические здания - здания (строения, сооружения) различных исторических периодов не состоящие на государственной охране как объекты культурного наследия: в центральных районах - построенные до 1917 г.: в остальных районах - до 1957 г. и деревянные 1-2 этажные здания, построенные до 1917 г. (год постройки включительно).

В соответствии с п.1 статьи 34.1. Федерального закона от 25.06.2002 № 73-ФЗ "Защитными зонами объектов культурного наследия являются территории, которые прилегают к включенным в реестр памятникам и ансамблям (за исключением указанных

в пункте 2 настоящей статьи объектов культурного наследия) и в границах которых в целях обеспечения сохранности объектов культурного наследия и композиционно-видовых связей (панорам) запрещаются строительство объектов капитального строительства и их реконструкция, связанная с изменением их параметров (высоты, количества этажей, площади), за исключением строительства и реконструкции линейных объектов".

- г. Санкт-Петербург, Балтийская улица, д. 64, литера А, пом. 4-Н, 5 -Н;

- г. Санкт-Петербург, бульвар Новаторов, д. 102, литера А, помещение 1-Н;

- г. Санкт-Петербург, Новочеркасский пр-кт, д. 57, корпус 3, литера А, помещения: 3-Н; 9-Н не относятся к числу объектов (выявленных объектов) культурного наследия.

Объекты расположены вне границ зон охраны и защитных зон объектов культурного наследия на территории Санкт-Петербурга.

- 197046, г. Санкт-Петербург, улица Куйбышева, дом 23, литера А (пом. 1-Н) на основании Приказа председателя КГИОП № 15 от 20.02.2001 относится к числу выявленных объектов культурного наследия "Дом В.Г. Чубакова".

Объект подлежит государственной охране и использованию в соответствии с Федеральным законом от 25.06.2002 № 73-ФЗ "Об объектах культурного наследия (памятниках истории и культуры) народов Российской Федерации", Законом Санкт-Петербурга от 12.07.2007 № 333-64 "Об охране объектов культурного наследия в Санкт-Петербурге", а также иными нормативными правовыми актами.

Начальник отдела информации об объектах культурного наследия и режимах зон охраны

ДОКУМЕНТ ПОДПИСАН
ЭЛЕКТРОННОЙ ПОДПИСЬЮ

Сертификат 0089D64633FBC4DECB870F76DC4FBFA084
Владелец Коробкова Елена Валентиновна
Действителен с 18.12.2023 по 12.03.2025

Е.В. Коробкова

Сырцова Е.П.
(812) 417-43-46





ПРАВИТЕЛЬСТВО САНКТ-ПЕТЕРБУРГА
КОМИТЕТ ПО КОНТРОЛЮ ЗА ИМУЩЕСТВОМ
САНКТ-ПЕТЕРБУРГА

АКТ
обследования объекта нежилого фонда

Санкт-Петербург

12 сентября 2024 года

Обследование начато в «13» час. «49» мин.
Обследование окончено в «13» час. «57» мин.

На основании задания Комитета по контролю за имуществом Санкт-Петербурга от 10 сентября 2024 года № 7040 сотрудниками Комитета по контролю за имуществом Санкт-Петербурга:

ведущим специалистом отдела контроля имущества Управления контроля использования имущества южных районов Санкт-Петербурга Щегольковым Н.А.;

ведущим специалистом отдела контроля имущества Управления контроля использования имущества южных районов Санкт-Петербурга Шатравиной Е.В.

в присутствии:

проведено обследование помещения, расположенного по адресу: Санкт-Петербург, Балтийская улица, дом 64, литера А, помещение 5-Н (далее – Объект).

Кадастровый номер Объекта: 78:15:0008073:307.

Реестровый номер Объекта (при наличии): 0060К0036Н0003.

Технические характеристики Объекта согласно информационным ресурсам и технической документации (при наличии): площадь: 21.7 кв.м. Этаж: первый. Вход: общий с улицы. Элементы благоустройства: электроснабжение, теплоснабжение.

Статус объекта культурного наследия: сведения отсутствуют.

Основание пользования (при наличии): право государственной собственности Санкт-Петербурга (рег. № 78:15:0008073:307-78/011/2023-1 от 29.08.2023), обязательственные права: сведения отсутствуют.

В ходе обследования проводилось: осмотр, фотофиксация (Olympus Tough TG-5(№ 3401201)).

Обследование проводилось с использованием документов технического и кадастрового учета: плана первого этажа, содержащегося в выписке из ЕГРН от 18.04.2024 № КУВИ-001/2024-110128647, являющейся приложением к обращению Санкт-Петербургского государственного казенного учреждения «Имущество Санкт-Петербурга» от 27.08.2024 № 04-07-19209/24-0-0.

В результате проведения обследования установлено:

Доступ:

Обеспечен

Не обеспечен

Объект:

Используется

Не используется

Состояние Объекта*:

Евростандарт

Удовлетворительное

Отличное

Неудовлетворительное

Нормальное

Вид использования Объекта: не используется.

Пользователь: отсутствует.

_____ Е _____

Перепланировка/переустройство: не выявлены.

Иные лица, использующие Объект: отсутствуют.

Подключение к сетям инженерного обеспечения (при наличии):

электроснабжения

водоснабжения/водоотведения

(указывается основание подключения (при наличии)**

(указывается основание подключения (при наличии)**

газоснабжения

теплоснабжения

(указывается основание подключения(при наличии)**

(указывается основание подключения(при наличии)**

Применение контрольно-кассовой техники на Объекте:

применяется

не применяется

Дополнительная информация: доступ на Объект обеспечен представителем Санкт-Петербургского государственного казенного учреждения «Жилищное агентство Адмиралтейского района Санкт-Петербурга». Оконные проемы изнутри защиты фанерой (фото 4).

Выявленные нарушения: не выявлены.

Приложение:

Фототаблица

Копии документов технического учета

Иное: -.

Ведущий специалист

(должность лица, проводившего обследование)

Ведущий специалист

(должность лица, проводившего обследование)

(подпись)

(подпись)

/ Щегольков Н.А. /

(фамилия, имя, отчество)

/ Шатравина Е.В. /

(фамилия, имя, отчество)

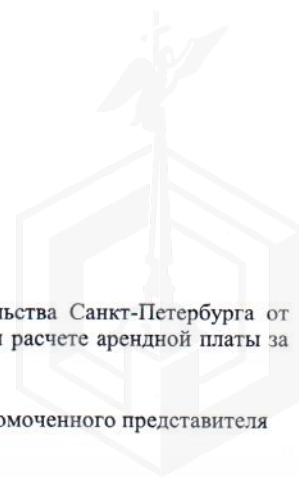
Копия акта получена ***

(ФИО правообладателя (пользователя) Объекта, его уполномоченного представителя (при наличии документов, подтверждающих полномочия))



*В соответствии с классификацией состояния объектов, указанных в постановлении Правительства Санкт-Петербурга от 21.12.2005 № 1958 «О порядке определения базовых ставок и коэффициентов, применяемых при расчете арендной платы за объекты нежилого фонда, арендодателем которых является Санкт-Петербург»

**Указывается на основании документов, представленных пользователем Объекта




***Предоставляется по письменному запросу правообладателя (пользователя) Объекта, его уполномоченного представителя





ФОТОТАБЛИЦА



Ответственные за проведение обследования:

 / Щегольков Н.А. /
 / Шатравина Е.В. /




Ответственные за проведение обследования:

 / Щегольков Н.А. /
 / Шатравина Е.В. /

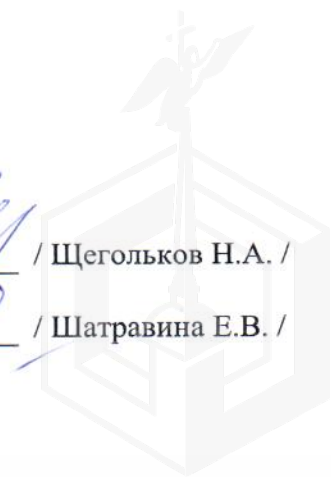



Фото 5



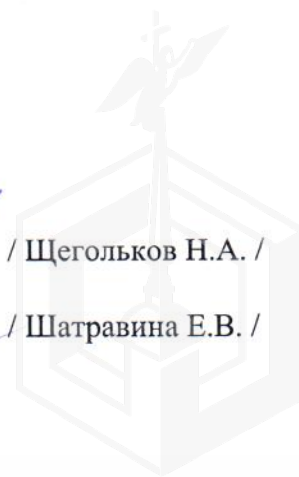
Описание: Вид внутри Объекта

Ответственные за проведение обследования:




/ Щегольков Н.А. /

/ Шатравина Е.В. /



Перепланировка/переустройство: не выявлены.

Иные лица, использующие Объект: отсутствуют.

Подключение к сетям инженерного обеспечения (при наличии):

электроснабжения

водоснабжения/водоотведения

(указывается основание подключения (при наличии))**

(указывается основание подключения (при наличии))**

газоснабжения

теплоснабжения

(указывается основание подключения(при наличии))**

(указывается основание подключения(при наличии))**

Применение контрольно-кассовой техники на Объекте:

применяется

не применяется

Дополнительная информация: доступ на Объект обеспечен представителем Санкт-Петербургского государственного казенного учреждения «Жилищное агентство Адмиралтейского района Санкт-Петербурга». Оконные проемы изнутри зашиты фанерой (фото 4).

Выявленные нарушения: не выявлены.

Приложение:

Фототаблица

Копии документов технического учета

Иное: -.

Ведущий специалист
(должность лица, проводившего обследование)

(подпись)

/ Щегольков Н.А. /
(фамилия, имя, отчество)

Ведущий специалист
(должность лица, проводившего обследование)

(подпись)

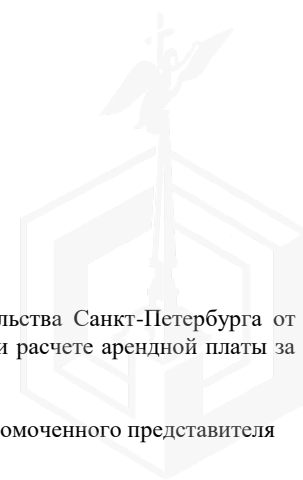
/ Шатравина Е.В. /
(фамилия, имя, отчество)

Копия акта получена *** _____
(ФИО правообладателя (пользователя) Объекта, его уполномоченного представителя (при наличии документов, подтверждающих полномочия))

*В соответствии с классификацией состояния объектов, указанных в постановлении Правительства Санкт-Петербурга от 21.12.2005 № 1958 «О порядке определения базовых ставок и коэффициентов, применяемых при расчете арендной платы за объекты нежилого фонда, арендодателем которых является Санкт-Петербург»

**Указывается на основании документов, представленных пользователем Объекта

***Предоставляется по письменному запросу правообладателя (пользователя) Объекта, его уполномоченного представителя

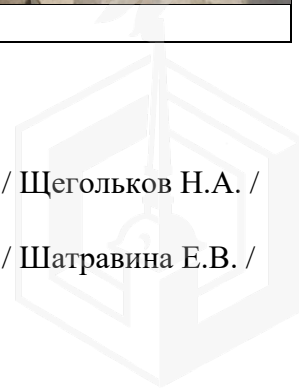


ФОТОТАБЛИЦА



Ответственные за проведение обследования: _____ / Щегольков Н.А. /

_____ / Шатравина Е.В. /





Ответственные за проведение обследования:

_____ / Щегольков Н.А. /

_____ / Шатравина Е.В. /

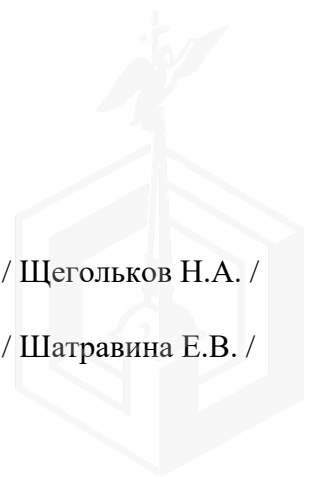
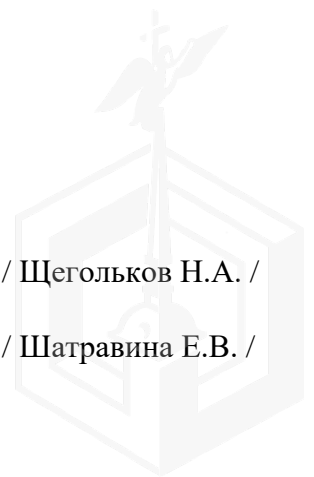


Фото 5	 A photograph showing the interior of a room. The walls are covered in perforated metal panels. A person is standing in the center of the room, facing a doorway. The floor is concrete. There is a light fixture on the ceiling and some electrical equipment on the wall.
Описание:	Вид внутри Объекта

Ответственные за проведение обследования:

_____ / Щегольков Н.А. /

_____ / Шатравина Е.В. /



02.07.2024



МЧС РОССИИ

ГЛАВНОЕ УПРАВЛЕНИЕ
МИНИСТЕРСТВА РОССИЙСКОЙ ФЕДЕРАЦИИ
ПО ДЕЛАМ ГРАЖДАНСКОЙ ОБОРОНЫ,
ЧРЕЗВЫЧАЙНЫМ СИТУАЦИЯМ И ЛИКВИДАЦИИ
ПОСЛЕДСТВИЙ СТИХИЙНЫХ БЕДСТВИЙ
ПО Г. САНКТ-ПЕТЕРБУРГУ
(Главное управление МЧС России
по г. Санкт-Петербургу)

ул. Большая Морская, д. 40, лит. А
г. Санкт-Петербург, 190031
тел. (812) 718-25-05, факс (812) 571-53-34
25.06.2024 № ИП-130-1517

На № 04-21-13814/24-0-0 от 19.06.2024

Заместителю директора
СПб ГКУ «Имущество
Санкт-Петербурга»

Очкивской О.С.

ул. Новгородская, д. 20, лит. А,
Санкт-Петербург, 191124

О предоставлении учетных данных

СПб ГКУ «Имущество СПб»
№ 04-21-34386/24-0-0
от 02.07.2024



Уважаемая Ольга Сергеевна!

Главное управление МЧС России по г. Санкт-Петербургу на Ваш запрос сообщает, что по итогам инвентаризации защитных сооружений гражданской обороны 2018 года, проведенной в соответствии с Постановлением Правительства Санкт-Петербурга от 01.08.2018 № 630, объекты недвижимости, расположенные по адресам:

- Санкт-Петербург, Садовая ул., д. 44, лит. А, пом. 5-Н;
- Санкт-Петербург, ул. Политрука Пасечника, д. 5, корп. 1, лит. А, пом. 2-Н;
- Санкт-Петербург, Большая Зеленина ул., д. 3, лит. А, пом. 1-Н;
- Санкт-Петербург, Синопская наб., д. 26, лит. А, пом. 1-Н;
- Санкт-Петербург, Типанова ул., д. 7, лит. А, пом. 21-Н;
- Санкт-Петербург, Светлановский пр., д. 58, корп. 3, лит. А, пом. 5-Н, 15-Н;
- Санкт-Петербург, наб. Обводного канала, д. 61, лит. Б, лит. Д;
- Санкт-Петербург, ул. Ворошилова, д. 5, корп. 3, лит. А, пом. 1-Н, 11-Н;
- Санкт-Петербург, бульвар Новаторов, д. 98, лит. А, пом. 14-Н;
- Санкт-Петербург, ул. Ефимова, д. 6, лит. А, пом. 15-Н;
- Санкт-Петербург, Литейный пр., д. 24, лит. А, пом. 6-Н;
- Санкт-Петербург, Саперный пер., д. 19, лит. А, пом. 2-Н;
- Санкт-Петербург, ул. Кропоткина, д. 19/8, лит. А, пом. 8-Н;
- Санкт-Петербург, Московский пр., д. 1/2, лит. А, пом. 20-Н, 21-Н;
- Санкт-Петербург, Садовая ул., д. 42, лит. А, пом. 18-Н;
- Санкт-Петербург, 12-я Красноармейская ул., д. 19, лит. А, пом. 6-Н;
- Санкт-Петербург, Псковская ул., д. 25, лит. А, пом. 2Н, 3Н, 5Н;
- Санкт-Петербург, Балтийская ул., д. 64, лит. А, пом. 4-Н, 5-Н;

Санкт-Петербург, бульвар Новаторов, д. 102, лит. А, пом. 1-Н;
Санкт-Петербург, ул. Куйбышева, д. 23, лит. А, пом. 1-Н;
Санкт-Петербург, Новочеркасский пр., д. 57, корп. 3, лит.А, пом.3-Н, 9-Н,
не являются защитными сооружениями гражданской обороны.

По адресам:

Санкт-Петербург, Московский пр., д. 6;
Санкт-Петербург, наб. Макарова, д. 20/17;
Санкт-Петербург, Английский пр., д. 17-19;
Санкт-Петербург, Московский пр., д. 75;
Санкт-Петербург, Люблинский пр., д. 2/5;
Санкт-Петербург, наб. Обводного канала, д. 213,
числятся защитные сооружения гражданской обороны.

Заместитель начальника Главного управления
(по гражданской обороне и защите населения)

Е.В. Цыганов

