

ПРАВИТЕЛЬСТВО САНКТ- ПЕТЕРБУРГА  
КОМИТЕТ ИМУЩЕСТВЕННЫХ ОТНОШЕНИЙ САНКТ-ПЕТЕРБУРГА

РЕШЕНИЕ

о проведении аукциона на право заключения договора аренды объекта нежилого фонда,  
находящегося в государственной собственности Санкт-Петербурга

от 16.10.2024

№ 05-25-42943/24-0-0

В соответствии с распоряжением Комитета имущественных отношений Санкт-Петербурга от 31.07.2019 № 127-р «О проведении аукционов на право заключения договоров аренды объектов нежилого фонда, находящихся в государственной собственности Санкт-Петербурга»:

1. Провести торги в форме аукциона на право заключения договора аренды объекта нежилого фонда (далее – Аукцион), находящегося в государственной собственности Санкт-Петербурга (далее – Объект), расположенного по адресу: Санкт-Петербург, Народная ул., д. 1, литера Б, пом. 6-Н.

Район Санкт-Петербурга: Невский

Кадастровый номер: 78:12:0006342:4989

Этаж: 1

Общая площадь: 22,2 кв.м

Входы: 1 отдельный с улицы

Элементы благоустройства: электроснабжение, отопление, водоснабжение, канализация

Целевое назначение: нежилое

2. Акционерному обществу «Фонд имущества Санкт-Петербурга» обеспечить организацию Аукциона.

3. Проведение Аукциона осуществляется в электронной форме.

4. Установить, что:

4.1. Договор аренды Объекта заключается на 10 лет.

4.2. Начальная цена составляет 211 766,36 (двести одиннадцать тысяч семьсот шестьдесят шесть рублей 36 копеек) (без учета НДС).

5. Ограничения, обременения в отношении Объекта, определяемые в соответствии с заключениями уполномоченных исполнительных органов государственной власти и сведениями из Единого государственного реестра недвижимости: Объект находится в здании, которое не относится к числу объектов (выявленных объектов) культурного наследия, расположено вне границ зон охраны и защитных зон объектов культурного наследия на территории Санкт-Петербурга.

Обязанность арендатора по присоединению Объекта к электросетям.

6. Информация о наличии (отсутствии) перепланировок/переустройства Объекта, не согласованных в установленном порядке: самовольная перепланировка.

7. Информация о наличии (отсутствии) технологического присоединения энергопринимающих устройств, необходимых для электроснабжения Объекта к электрическим сетям: сведения о надлежащем присоединении Объекта к электросетям отсутствуют.


8. Участниками Аукциона могут являться только физические лица, не являющиеся индивидуальными предпринимателями и применяющие специальный налоговый режим «Налог на профессиональный доход», субъекты малого и среднего предпринимательства, имеющие право на поддержку органами государственной власти и органами местного самоуправления в соответствии с частями 3 и 5 статьи 14 Федерального закона от 24.07.2007 № 209-ФЗ «О развитии малого и среднего предпринимательства в Российской Федерации», или организации, образующие инфраструктуру поддержки субъектов малого и среднего предпринимательства.

Заместитель  
председателя Комитета

ДОКУМЕНТ ПОДПИСАН  
ЭЛЕКТРОННОЙ ПОДПИСЬЮ

Сертификат 00F07CEE5CE0013A76C8800149FF38648A  
Владелец Федоров Кирилл Валентинович  
Действителен с 19.08.2024 по 12.11.2025

К.В.Фёдоров



**Филиал публично-правовой компании "Роскадастр" по Санкт-Петербургу**  
полное наименование органа регистрации прав

Выписка из Единого государственного реестра недвижимости об основных характеристиках и зарегистрированных правах на объект недвижимости

Сведения об основных характеристиках объекта недвижимости

На основании запроса от 04.09.2024, поступившего на рассмотрение 04.09.2024, сообщаем, что согласно записям Единого государственного реестра недвижимости:

Раздел 1 Лист 1

Помещение			
вид объекта недвижимости			
Лист № 1 раздела 1	Всего листов раздела 1: 1	Всего разделов: 3	Всего листов выписки: 3
04.09.2024г. № КУВИ-001/2024-222706905			
Кадастровый номер:		78:12:0006342:4989	

Номер кадастрового квартала:	78:12:0006342
Дата присвоения кадастрового номера:	14.09.2012
Ранее присвоенный государственный учетный номер:	Кадастровый номер 78:12:6342:52:79:5; Кадастровый номер 78:6342:9:79:5
Местоположение:	г.Санкт-Петербург, Народная улица, дом 1, литера Б, помещение 6-Н
Площадь, м2:	22.2
Назначение:	Нежилое
Наименование:	офис
Номер, тип этажа, на котором расположено помещение, машино-место	Этаж № 1
Вид жилого помещения:	данные отсутствуют
Кадастровая стоимость, руб:	4661029.54
Кадастровые номера иных объектов недвижимости, в пределах которых расположен объект недвижимости:	78:12:0006342:3005
Виды разрешенного использования:	данные отсутствуют
Сведения об отнесении жилого помещения к определенному виду жилых помещений специализированного жилищного фонда, к жилым помещениям наемного дома социального использования или наемного дома коммерческого использования:	данные отсутствуют
Статус записи об объекте недвижимости:	Сведения об объекте недвижимости имеют статус "актуальные, ранее учтенные"
Особые отметки:	данные отсутствуют
Получатель выписки:	МИРОНОВА ОЛЬГА АНАТОЛЬЕВНА, действующий(ая) на основании документа "" САНКТ-ПЕТЕРБУРГСКОЕ ГОСУДАРСТВЕННОЕ КАЗЕННОЕ УЧРЕЖДЕНИЕ "ИМУЩЕСТВО САНКТ-ПЕТЕРБУРГА"

	ДОКУМЕНТ ПОДПИСАН ЭЛЕКТРОННОЙ ПОДПИСЬЮ	
полное наименование должности	Сертификат: 00ВВ056В7401СВ38D2В3576АСDC8425108 Владелец: ФЕДЕРАЛЬНАЯ СЛУЖБА ГОСУДАРСТВЕННОЙ РЕГИСТРАЦИИ, КАДАСТРА И КАРТОГРАФИИ Действителен: с 27.06.2023 по 19.09.2024	инициалы, фамилия

## Выписка из Единого государственного реестра недвижимости об основных характеристиках и зарегистрированных правах на объект недвижимости

## Сведения о зарегистрированных правах

Помещение			
вид объекта недвижимости			
Лист № 1 раздела 2	Всего листов раздела 2: 1	Всего разделов: 3	Всего листов выписки: 3
04.09.2024г. № КУВИ-001/2024-222706905			
Кадастровый номер:		78:12:0006342:4989	

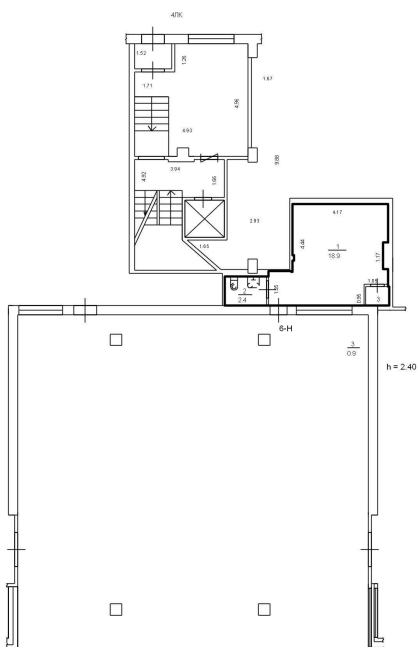
1	Правообладатель (правообладатели):	1.1	Санкт-Петербург
	Сведения о возможности предоставления третьим лицам персональных данных физического лица:	1.1.1	данные отсутствуют
2	Вид, номер, дата и время государственной регистрации права:	2.1	Собственность 1049867.1 31.01.2000 00:00:00
4	Сведения об осуществлении государственной регистрации сделки, права, ограничения права без необходимого в силу закона согласия третьего лица, органа:	4.1	данные отсутствуют
5	Ограничение прав и обременение объекта недвижимости:	не зарегистрировано	
6	Заявленные в судебном порядке права требования:	данные отсутствуют	
7	Сведения о возражении в отношении зарегистрированного права:	данные отсутствуют	
8	Сведения о возможности предоставления третьим лицам персональных данных физического лица	данные отсутствуют	
9	Сведения о наличии решения об изъятии объекта недвижимости для государственных и муниципальных нужд:	данные отсутствуют	
10	Сведения о невозможности государственной регистрации без личного участия правообладателя или его законного представителя:	данные отсутствуют	
11	Правопритязания и сведения о наличии поступивших, но не рассмотренных заявлений о проведении государственной регистрации права (перехода, прекращения права), ограничения права или обременения объекта недвижимости, сделки в отношении объекта недвижимости:	отсутствуют	

полное наименование должности	 ДОКУМЕНТ ПОДПИСАН ЭЛЕКТРОННОЙ ПОДПИСЬЮ Сертификат: 00BV056B7401CB38D2B3576ACDC8425108 Владелец: ФЕДЕРАЛЬНАЯ СЛУЖБА ГОСУДАРСТВЕННОЙ РЕГИСТРАЦИИ, КАДАСТРА И КАРТОГРАФИИ Действителен: с 27.06.2023 по 19.09.2024	инициалы, фамилия
-------------------------------	---	-------------------

Выписка из Единого государственного реестра недвижимости об основных характеристиках и зарегистрированных правах на объект недвижимости  
 План расположения помещения, машино-места на этаже (плане этажа)

Помещение			
вид объекта недвижимости			
Лист № 1 раздела 5	Всего листов раздела 5: 1	Всего разделов: 3	Всего листов выписки: 3
04.09.2024г. № КУВИ-001/2024-222706905			
Кадастровый номер: 78:12:0006342:4989		Номер этажа (этажей): 1	

План части 1 этажа, 4ЛК



Масштаб 1



ДОКУМЕНТ ПОДПИСАН  
 ЭЛЕКТРОННОЙ ПОДПИСЬЮ

Сертификат: 00ВВ056В7401СВ38D2В3576АСDС8425108  
 Владелец: ФЕДЕРАЛЬНАЯ СЛУЖБА ГОСУДАРСТВЕННОЙ  
 РЕГИСТРАЦИИ, КАДАСТРА И КАРТОГРАФИИ  
 Действителен: с 27.06.2023 по 19.09.2024

полное наименование должности

инициалы, фамилия



РАСЧЕТ

арендной платы за нежилое помещение  
к договору аренды нежилого фонда

№ от г. по адресу:  
193079, г. Санкт-Петербург, Народная улица, д. 1, литера Б, помещение N 6Н  
1. СПРАВОЧНЫЕ ДАННЫЕ

1.1. Наименование предприятия, арендующего данное помещение

1.2. Существующие ограничения на использование объекта

Офисное: нет Торговое: нет Промышленное: нет

1.3. Арендваемая площадь (м.кв.): 22.20

1.4. Занимаемые этажи: 1 этаж

Тех.этаж: нет;

1.5. Состояние помещения: нормальное

1.6. Вход в помещение: отдельный с улицы

1.7. Тип здания: капитальное

1.8. Благоустройства: Водоснабжение: есть; Электроснабжение: есть;  
Отопление: есть; Канализация: есть;

1.9. Коэффициент социальной значимости арендатора: 1.0

1.10. Расположение:

Зона: 2

Координата X: 121 761

Координата Y: 87 849

2. РАСЧЕТ АРЕНДНОЙ ПЛАТЫ

2.1. Расчетные коэффициенты

Базовая ставка	9 527.000
Арендный	0.700
Местоположения	0.716
Площади	1.136
Занимаемых этажей	1.000
Состояния помещения	1.000
Входа в помещение	1.000
Типа здания	1.000
Элементов благоустройства	
- водоснабжения	1.000
- канализации	1.000
- отопления	1.000
- электричества	1.000
Ставка арендной платы в РУБ. за м.кв. в год (без льгот):	5 424.323
Ставка арендной платы в РУБ. за м.кв. в год:	5 424.323

Индекс изменения размеров ставки арендной платы 1.758565110

Наилучшее использование: Торговля

Арендная плата при наилучшем использовании:

Без льгот:

В год: 211 766.36 руб. в квартал: 52 941.59 руб. в месяц: 17 647.20 руб.

Средняя стоимость 1 кв.м. в год: 9 539.03 руб.

Общая арендуемая площадь по договору: 22.20 (помещений: 1)

Количество объектов в расчете: 1

Арендная плата при наилучшем использовании:

Без льгот:

В год: 211 766.36 руб. в квартал: 52 941.59 руб. в месяц: 17 647.20 руб.

С учетом коэффициента социальной значимости:

В год: 211 766.36 руб. в квартал: 52 941.59 руб. в месяц: 17 647.20 руб.

Средняя стоимость 1 кв.м. в год: 9 539.03 руб.

Дата расчета: 04.09.2024 Исполнитель: 

Миронова О.А.

## СПРАВКА ДЛЯ РАСЧЕТА АРЕНДНОЙ ПЛАТЫ



## 1. Сведения об объекте.

Адрес объекта:

Район	Невский	Улица	Народная улица		
Номер дома	1	Корпус		Литера	Б

Описательный адрес (угловых и сквозных строений):

Тип здания:

 Капитальное  
 Капитальное деревянное

Тип объекта аренды:

<input type="checkbox"/>	здание	<input type="checkbox"/>	часть здания
<input type="checkbox"/>	сооружение	<input type="checkbox"/>	часть сооружения
<input checked="" type="checkbox"/>	помещение(я)	<input type="checkbox"/>	часть(и) помещения(й)

Номер объекта учета \*:

6-Н

Номер помещения(й) (части(ей)), сдаваемого(ых) в аренду \*\*:

6-Н

Занимаемые этажи:

<input checked="" type="checkbox"/>	1-й этаж
<input type="checkbox"/>	2-й этаж (с лифтом)
<input type="checkbox"/>	2-й этаж (без лифта)
<input type="checkbox"/>	Выше 2-го (с лифтом)
<input type="checkbox"/>	Выше 2-го (без лифта)
<input type="checkbox"/>	Подвал (с заглублением до 1.5 м включительно)
<input type="checkbox"/>	Подвал (с заглублением более 1.5 м)
<input type="checkbox"/>	Цоколь (с заглублением до 0.5 м включительно)
<input type="checkbox"/>	Цоколь (с заглублением более 0.5 м)

Элементы благоустройства здания:

<input checked="" type="checkbox"/>	Электроснабжение
<input checked="" type="checkbox"/>	Водоснабжение
<input checked="" type="checkbox"/>	Отопление
<input checked="" type="checkbox"/>	Канализация

Элементы благоустройства объекта учета \*:

<input checked="" type="checkbox"/>	Электроснабжение
<input checked="" type="checkbox"/>	Водоснабжение
<input checked="" type="checkbox"/>	Отопление
<input checked="" type="checkbox"/>	Канализация

Элементы благоустройства объекта аренды \*\*::

<input checked="" type="checkbox"/>	Электроснабжение	<input checked="" type="checkbox"/>	Водоснабжение
<input checked="" type="checkbox"/>	Отопление	<input checked="" type="checkbox"/>	Канализация

 Технический этаж

Входы в помещение:

Количество:

Номера по ситуационному плану:

С улицы отдельных:	1	7
С улицы общих:		
Со двора отдельных:		
Со двора общих:		
Через проходную:		

Общая площадь здания (кв. м):

(заполняется при учете ПОН)

Общая площадь объекта учета (кв. м):

Общая площадь помещения(й) (части(ей)), сдаваемого в аренду на занимаемом этаже (кв.м):

Коэффициент потребительских качеств \*\*\*:

Общая площадь помещения(й) (части(ей)), сдаваемого(ых) в аренду на занимаемом этаже,

с учетом коэффициента потребительских качеств \*\*\*(кв. м):

Общая площадь объекта аренды (кв.м):

22.2	
22.2	6-Н
22.2	

## Примечание:

Общая площадь объекта учета по сведениям Единого государственного реестра недвижимости: 22.2 кв.м

В 2012 году в филиал ФГБУ «ФКП Росреестра» по Санкт-Петербургу сведения о помещении были переданы для включения в Государственный кадастр недвижимости (с 01.01.2017 - Единый государственный реестр недвижимости) – верно/неверно (ненужное зачеркнуть)

Сведения о перепланировке и т.д.

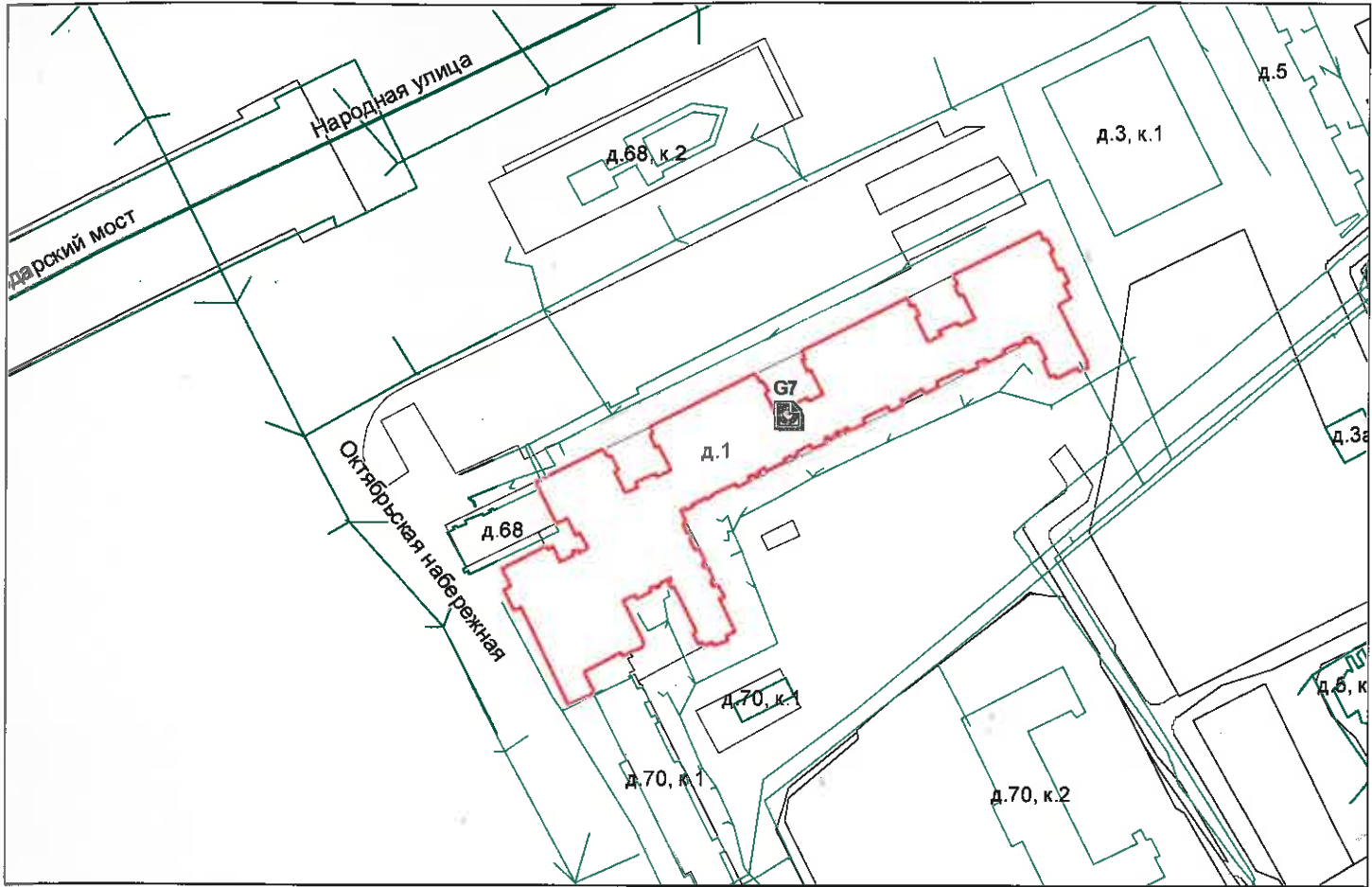
Характеристики объекта и тип входа в объект аренды указаны согласно Выписке из ЕГРН от 28.02.2024 №КУВИ-001/2024-58199875 на основании обращения СПб ГКУ «Имущество Санкт-Петербурга» от 28.02.2024 №04-10-4192/24-0-0. Элементы благоустройства указаны по архивным данным ГБУ «ГУИОН» по состоянию на 16.03.2023 на основании обращения СПб ГКУ «Имущество Санкт-Петербурга» от 28.02.2024 №04-10-4192/24-0-0.

\* не заполняется при учете первичного объекта недвижимости

\*\* не заполняется, если объектом аренды является здание, сооружение

\*\*\* не заполняется, если объект аренды соответствует объекту учета

**2. Схема расположения входов.**



— - границы строения

Дополнительные сведения о строении: \_\_\_\_\_

**3. Ведомость координат центров входов.**

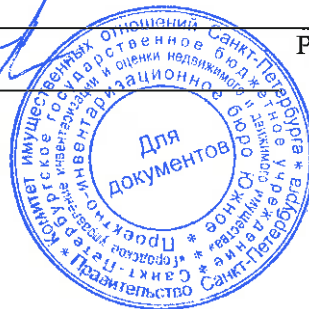
№ п/п	Характерная точка	№ вх.	Координаты центра входа		Примечание
			X, м	Y, м	
1	G	7	121761.80	87849.91	

Исполнитель: Григорьева Т.В.

Начальник ПИБ Южное департамента  
кадастровой деятельности:

Дата: 04 марта 2024 года

*М.Д.Ботева*  
М.Д.Ботева



Район:

Невский



Всего пронумеровано и  
прошнуровано 2 лист(ов)

Начальник ЦИБ Южное  
департамента кадастровой  
деятельности ГБУ "ГУИОН"  
/М.Д.Ботева/







ПРАВИТЕЛЬСТВО САНКТ-ПЕТЕРБУРГА  
КОМИТЕТ ПО КОНТРОЛЮ ЗА ИМУЩЕСТВОМ  
САНКТ-ПЕТЕРБУРГА

АКТ  
обследования объекта нежилого фонда

Санкт-Петербург

«15» марта 2024 года

Обследование начато в «10» ч. «00» мин.  
Обследование окончено в «10» ч. «20» мин.

На основании задания на проведение обследования объекта недвижимости Комитета по контролю за имуществом Санкт-Петербурга от «14» марта 2024 г. № 2146 сотрудниками Управления контроля использования имущества центральных районов Санкт-Петербурга Комитета по контролю за имуществом Санкт-Петербурга: главным специалистом отдела контроля имущества Михайловым К.А.; главным специалистом отдела контроля имущества Тюкленковой Е.В.

в присутствии: \_\_\_\_\_

проведено обследование здания (части здания), помещения (части помещения), сооружения, прочих составляющих здания (сооружения), расположенного по адресу: Санкт-Петербург, Народная улица, дом 1, литера Б, помещение 6-Н (далее – Объект).

Кадастровый номер Объекта: 78:12:0006342:4989.

Реестровый номер Объекта (при наличии): 0014K0164H0003.

Технические характеристики Объекта согласно информационным ресурсам и технической документации (при наличии): Площадь: 22.2 кв.м. Этаж: 1. Вход: отдельный с улицы. Элементы благоустройства: электроснабжение, отопление, водоснабжение, канализация.

Статус объекта культурного наследия: отсутствует.

Основание пользования (при наличии): отсутствует.

В ходе обследования проводилось: осмотр, фотофиксация.

Обследование проводилось с использованием документов технического и кадастрового учета: кадастровый паспорт помещения от 27.10.2013 (далее - Паспорт), план Объекта, содержащийся в выписке из Единого государственного реестра недвижимости от 28.02.2024.

В результате проведения обследования установлено:

Доступ:

Обеспечен

Не обеспечен

Объект:

Используется

Не используется

\_\_\_\_\_ В \_\_\_\_\_



**Состояние Объекта\*:**

- Евростандарт  
 Отличное  
 Нормальное

- Удовлетворительное  
 Неудовлетворительное

**Вид использования Объекта: -**

**Пользователь: -**

**Перепланировка/переустройство:** демонтирована перегородка между ч.п. 1 и 3 (фото № 2, 4), в ч.п. 1 имеется отверстие в перекрытии - признаки оборудования антресоли/объединения Объекта с вышерасположенным помещением (фото № 2, 4, 6-8).

**Иные лица, использующие Объект: -**

**Подключение к сетям инженерного обеспечения (при наличии):**

электроснабжения \_\_\_\_\_  водоснабжения/водоотведения \_\_\_\_\_

\_\_\_\_\_ (указывается основание подключения (при наличии)\*\*)

\_\_\_\_\_ (указывается основание подключения (при наличии)\*\*)

газоснабжения \_\_\_\_\_

теплоснабжения \_\_\_\_\_

\_\_\_\_\_ (указывается основание подключения(при наличии)\*\*)

\_\_\_\_\_ (указывается основание подключения(при наличии)\*\*)

**Применение контрольно-кассовой техники на Объекте:**

применяется

не применяется

**Дополнительная информация:** в отношении Объекта зарегистрировано право государственной собственности Санкт-Петербурга № 78-78-01/0374/2010-537 от 07.10.2010.

Доступ на Объект обеспечен сотрудником Санкт-Петербургского государственного казенного учреждения «Жилищное агентство Невского района Санкт-Петербурга».

**Выявленные нарушения:** несоответствие планировки Объекта Паспорту.

Фототаблица

Копии документов технического учета

**Иное:** сведения ИТС «Аренда», Выписка из ЕГРН на 3 л. в 1 экз.

Главный специалист  
(должность лица, проводившего обследование)

(подпись)

Михайлов К.А.  
(фамилия, имя отчество)

Главный специалист  
(должность лица, проводившего обследование)

(подпись)

Тюкленкова Е.В.  
(фамилия, имя отчество)

(должность лица, присутствующего при проведении обследования)  
Копия акта получена\*\*\*

(подпись)


(фамилия, имя, отчество)

(ФИО, правообладателя (пользователя) Объекта, его уполномоченного представителя (при наличии документов, подтверждающих полномочия))

\* В соответствии с классификацией состояния объектов, указанных в постановлении Правительства Санкт-Петербурга от 21.12.2005 № 1958 «О порядке определения базовых ставок и коэффициентов, применяемых при расчете арендной платы за объекты нежилого фонда, арендодателем которых является Санкт-Петербург»

\*\*Указывается на основании документов, представленных пользователем Объекта

\*\*\* Предоставляется по запросу заинтересованного лица



Приложение к Акту обследования от 15.03.2024  
в соответствии с заданием на проведение обследования  
объекта недвижимости от 14.03.2024 № 2146.  
Адрес: Санкт-Петербург, Народная улица, дом 1, литера Б,  
помещение 6-Н

## ФОТОТАБЛИЦА

Фото № 1	
Описание:	Вход в Объект
Фото № 2	
Описание:	Внутри Объекта

Главный специалист \_\_\_\_\_

Михайлов К.А.

Главный специалист \_\_\_\_\_

Тюкленкова Е.В.

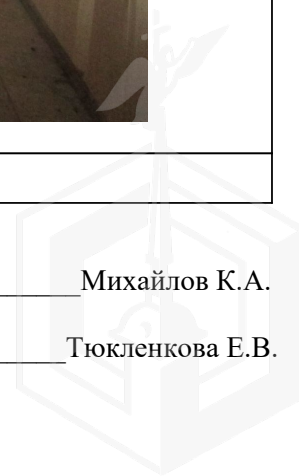




Фото № 3	 A photograph showing the interior of a room. The walls are white with a pink decorative band running vertically and horizontally. A pink bench or counter is visible against the wall. There are some red circular decorations on the wall. The floor is tiled.
Описание:	Внутри Объекта
Фото № 4	 A photograph showing a hallway or reception area. There is a counter with a dark top and a white base. A person is visible in the background near a doorway. The walls are light-colored, and there is a decorative tinsel garland on a pillar. The floor is tiled.
Описание:	Внутри Объекта

Главный специалист \_\_\_\_\_

Михайлов К.А.

Главный специалист \_\_\_\_\_

Тюкленкова Е.В.



Приложение к Акту обследования от 15.03.2024  
в соответствии с заданием на проведение обследования  
объекта недвижимости от 14.03.2024 № 2146.  
Адрес: Санкт-Петербург, Народная улица, дом 1, литера Б,  
помещение 6-Н

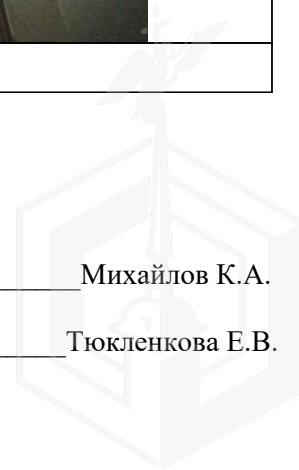
Фото № 5	
Описание:	Внутри Объекта
Фото № 6	
Описание:	Внутри Объекта

Главный специалист \_\_\_\_\_

Михайлов К.А.



Главный специалист \_\_\_\_\_

Тюкленкова Е.В.





Приложение к Акту обследования от 15.03.2024  
в соответствии с заданием на проведение обследования  
объекта недвижимости от 14.03.2024 № 2146.  
Адрес: Санкт-Петербург, Народная улица, дом 1, литера Б,  
помещение 6-Н

Фото № 7	
Описание:	Внутри Объекта
Фото № 8	
Описание:	Внутри Объекта

Главный специалист \_\_\_\_\_

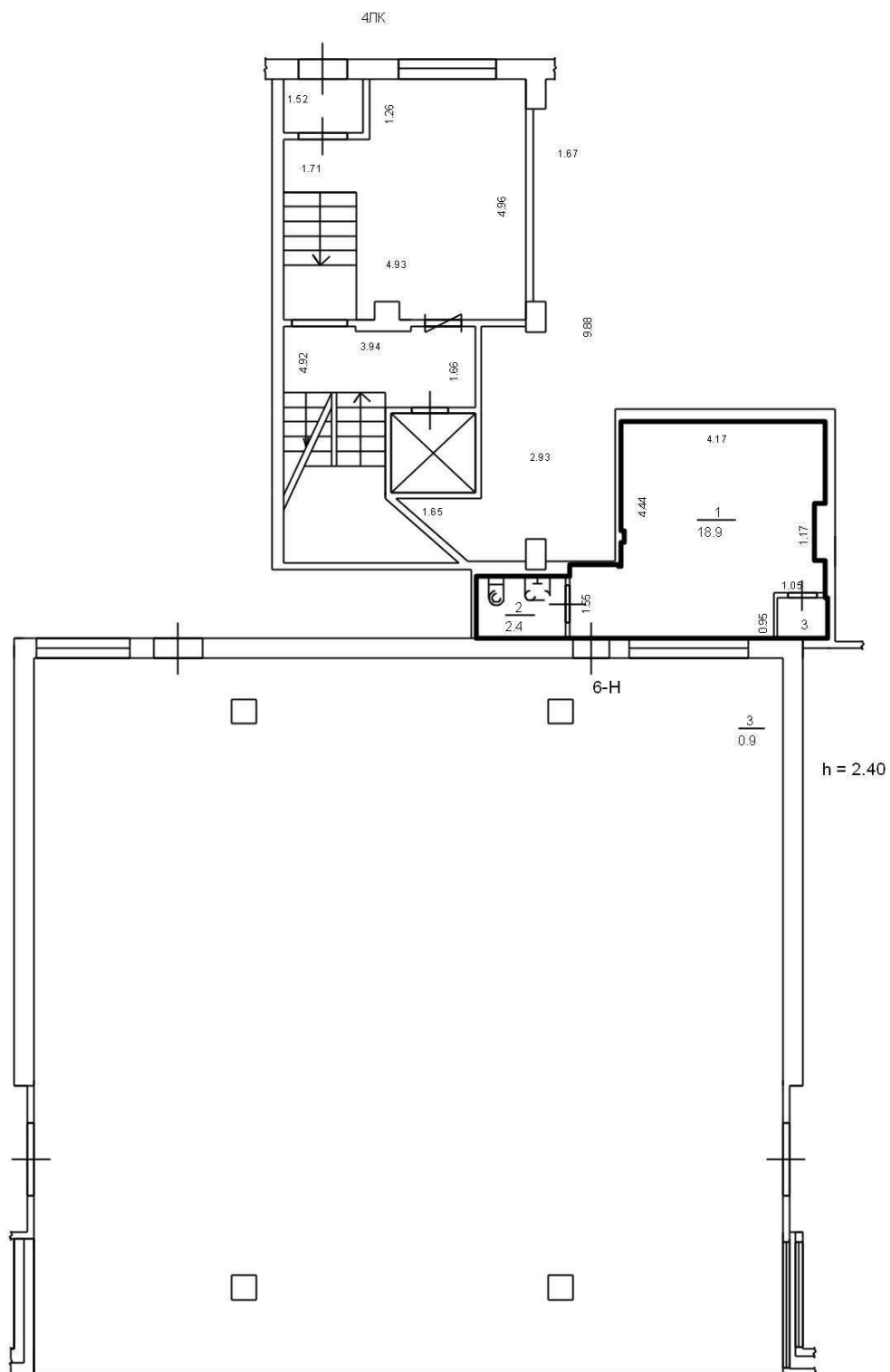
Михайлов К.А.

Главный специалист \_\_\_\_\_

Тюкленкова Е.В.



# План части 1 этажа, 4ЛК





ПРАВИТЕЛЬСТВО САНКТ-ПЕТЕРБУРГА

КОМИТЕТ ПО ГОСУДАРСТВЕННОМУ  
КОНТРОЛЮ, ИСПОЛЬЗОВАНИЮ  
И ОХРАНЕ ПАМЯТНИКОВ ИСТОРИИ  
И КУЛЬТУРЫ

САНКТ-ПЕТЕРБУРГСКОЕ  
ГОСУДАРСТВЕННОЕ КАЗЕННОЕ  
УЧРЕЖДЕНИЕ  
"ЦЕНТР ИНФОРМАЦИОННОГО  
ОБЕСПЕЧЕНИЯ ОХРАНЫ ОБЪЕКТОВ  
КУЛЬТУРНОГО НАСЛЕДИЯ"  
(СПб ГКУ ЦИОООКН)

ул. Зодчего Росси, д. 1-3, Санкт-Петербург, 191011  
тел. (812) 417-2232  
<http://cioookn.kgiop.gov.spb.ru>

№01-43-20939/24-0-1 от 29.08.2024

№ 01-43-20939/24-0-0 от 27.08.2024

На № 04-07-19162/24-0-0 от 27.08.2024

На Ваше обращение сообщаем, что объект по адресу: **г. Санкт-Петербург, Народная улица, дом 1, литера Б** не относится к числу объектов (выявленных объектов) культурного наследия.

Объект расположен вне границ зон охраны и защитных зон объектов культурного наследия на территории Санкт-Петербурга.

**Начальник отдела информации об  
объектах культурного наследия и  
режимах зон охраны**

ДОКУМЕНТ ПОДПИСАН  
ЭЛЕКТРОННОЙ ПОДПИСЬЮ

Сертификат 0089D64633FBC4DECB870F76DC4FBFA084  
Владелец **Коробкова Елена Валентиновна**  
Действителен с 18.12.2023 по 12.03.2025

**Е.В. Коробкова**

Гильфанова Е.И.  
(812) 417-43-46



26.03.2024



**МЧС РОССИИ**

**ГЛАВНОЕ УПРАВЛЕНИЕ  
МИНИСТЕРСТВА РОССИЙСКОЙ ФЕДЕРАЦИИ  
ПО ДЕЛАМ ГРАЖДАНСКОЙ ОБОРОНЫ,  
ЧРЕЗВЫЧАЙНЫМ СИТУАЦИЯМ И ЛИКВИДАЦИИ  
ПОСЛЕДСТВИЙ СТИХИЙНЫХ БЕДСТВИЙ  
ПО Г. САНКТ-ПЕТЕРБУРГУ  
(Главное управление МЧС России  
по г. Санкт-Петербургу)**

ул. Большая Морская, д. 40, лит. А  
г. Санкт-Петербург, 190031  
тел. (812) 718-25-05, факс (812) 571-53-34

**20.03.2024 № ИП-130-627**

На № 04-21-4494/24-0-0 от 01.03.2024

Заместителю директора  
СПб ГКУ «Имущество  
Санкт-Петербурга»

Очкивской О.С.

ул. Новгородская, д. 20, лит. А,  
пом. 2-Н  
Санкт-Петербург, 191124

О предоставлении информации

Уважаемая Ольга Сергеевна!

Главное управление МЧС России по г. Санкт-Петербургу на Ваш запрос сообщает, что по итогам инвентаризации защитных сооружений гражданской обороны 2018 года, проведенной в соответствии с Постановлением Правительства Санкт-Петербурга от 01.08.2018 № 630, объект недвижимости расположенный по адресу: Санкт-Петербург, Народная ул., д. 1, литера Б, пом. 6-Н, не является объектом гражданской обороны.

Заместитель начальника Главного управления  
(по гражданской обороне и защите населения)

Е.В. Цыганов



**ДОКУМЕНТ ПОДПИСАН  
ЭЛЕКТРОННОЙ ПОДПИСЬЮ**

Сертификат: 29BAE15CA93A165B7B259A495AE40D4C  
Владелец: Цыганов Егор Вячеславович  
Действителен с 14.03.2023 по 06.06.2024

Сенюк Александр Александрович  
8 (812) 247-09-36

СПб ГКУ «Имущество СПб»  
№ 04-21-14920/24-0-0  
от 26.03.2024

