

**ПРАВИТЕЛЬСТВО САНКТ-ПЕТЕРБУРГА
КОМИТЕТ ИМУЩЕСТВЕННЫХ ОТНОШЕНИЙ САНКТ-ПЕТЕРБУРГА**

РЕШЕНИЕ

о проведении аукциона на право заключения договора аренды
неиспользуемого объекта культурного наследия (памятника истории и культуры)
народов Российской Федерации, включенного в единый государственный реестр объектов
культурного наследия (памятников истории и культуры) народов Российской Федерации,
находящегося в неудовлетворительном состоянии,
собственником которого является Санкт-Петербург

от 16.10.2024

№ 05-10-126716/23-0-3

В соответствии с распоряжением Комитета имущественных отношений Санкт-Петербурга от 31.07.2019 № 127-р «О проведении аукционов на право заключения договоров аренды объектов нежилого фонда, находящихся в государственной собственности Санкт-Петербурга»:

1. Провести торги в форме аукциона на право заключения договора аренды неиспользуемого объекта культурного наследия (памятника истории и культуры) народов Российской Федерации, включенного в единый государственный реестр объектов культурного наследия (памятников истории и культуры) народов Российской Федерации, находящегося в неудовлетворительном состоянии, собственником которого является Санкт-Петербург (далее - Аукцион), находящегося в государственной собственности Санкт-Петербурга (далее - неиспользуемый ОКН), расположенного по адресу: **Санкт-Петербург, г. Сестрорецк, улица Максима Горького, дом 8, литера А** (далее - Объект).

Наименование и категория историко-культурного значения ОКН: объект культурного наследия федерального значения «**Дача Н.М. Кочкина**».

Район Санкт-Петербурга: **Курортный**.

Кадастровый номер: **78:38:1112404:2009**.

Общая площадь здания: **620,6 кв. м**.

Входы: **5 отдельный с улицы, 3 отдельных со двора**.

Элементы благоустройства: **отсутствуют**.

Целевое назначение: **нежилое**.

2. АО «Фонд имущества Санкт-Петербурга» обеспечить организацию Аукциона.

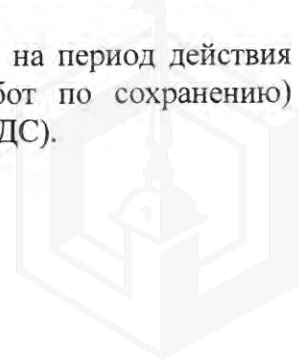
3. Проведение Аукциона осуществляется **в электронной форме**.

4. Установить, что:

4.1. Договор аренды Объекта заключается **на 49 (сорок девять) лет**.

4.2. В отношении Объекта арендатору Объекта необходимо выполнить работы по сохранению ОКН в соответствии с охранным обязательством собственника или иного законного владельца ОКН, утвержденным распоряжением Комитета по государственному контролю, использованию и охране памятников истории и культуры от 14.07.2016 № 40-144 (далее - Охранный обязательство, Работы по сохранению) в течение 7 (семи) лет со дня передачи Объекта в аренду, который включает в себя срок подготовки и согласования проектной документации по сохранению ОКН, не превышающий 2 (двух) лет со дня передачи Объекта в аренду.

4.3. Начальная цена (величина ежемесячной арендной платы на период действия договора аренды Объекта до дня выполнения арендатором Работ по сохранению) составляет **140 000 (сто сорок тысяч) рублей 00 копеек** (без учета НДС).

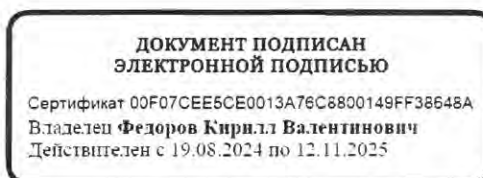


Со дня выполнения Работ по сохранению на период действия договора аренды Объекта арендная плата устанавливается в размере 1 рубль за 1 кв. м площади Объекта в год (без учета НДС).

5. Ограничения, обременения в отношении неиспользуемого ОКН, определяемые в соответствии с заключениями уполномоченных исполнительных органов государственной власти и сведениями из Единого государственного реестра недвижимости: Объект является объектом культурного наследия регионального значения «Оранжерей». Объект находится в неудовлетворительном состоянии (акт Комитета по государственному контролю, использованию и охране памятников истории и культуры от 18.07.2017).

6. Информация о наличии (отсутствии) перепланировок Объекта, не согласованных в установленном порядке: обязательство арендатора по устранению или согласованию перепланировки неиспользуемого ОКН.

**Заместитель председателя
Комитета имущественных
отношений
Санкт-Петербурга**



К.В. Федоров





**Санкт-Петербургское государственное бюджетное учреждение
«Городское управление инвентаризации и оценки недвижимого и движимого имущества»
(ГБУ «ГУИОН»)**

**Сведения
об объекте нежилого фонда, его фактическом использовании
и материалы фотофиксации**

г. Санкт-Петербург

15 декабря 2023 г.

1. Наименование и расположение объекта нежилого фонда

Наименование Объекта: **Объект культурного наследия регионального значения «Дача Н.М.Кочкина»** (далее – Объект, ОКН) (см. Фото 1). Основание для включения в единый государственный реестр объектов культурного наследия (памятников истории и культуры) Российской Федерации: Распоряжение Комитета по государственному контролю, использованию и охране памятников истории и культуры (далее – КГИОП) от 24.08.2015 № 10-366 «О включении в единый государственный реестр объектов культурного наследия (памятников истории и культуры) Российской Федерации».

Адрес Объекта: **Санкт-Петербург, город Сестрорецк, улица Максима Горького, дом 8, литера А.**



Фото 1. Архив КГИОП (фотограф С.И. Брижак, июль 1996 г.)



Фото 2. Архив КГИОП (фотограф С.И. Брижак, июль 1996 г.)

Объект, рассматриваемый в настоящем документе, – двухэтажное здание с мезонином-надстройкой. Материал стен: рубленые, каркасно-обшивные, дощатые. Площадь: 377 кв.м. Постройка здания относится к 1906 – 1909 гг., по проекту неизвестного архитектора, в стиле модерн. Объект расположен в северо-западной части Муниципального образования «город Сестрорецк» Курортного района Санкт-Петербурга, юго-восточнее (на расстоянии около 500 м) санатория «Сестрорецкий Курорт» (см. Рис. 1, 2, 3).

Транспортная доступность:

- удаленность от ближайшей станции метро «Беговая» – в пути около 35 минут на автомобиле (23,5 км) и около 1 часа на общественном транспорте;
- ближайшие остановки общественного транспорта: 450 метров ходьбы пешком от железнодорожной платформы «Платформа Курорт» или 770 метров ходьбы пешком до остановки «Сестрорецк – Курортная улица» автобусных маршрутов №№ 216, 306, 307, 311, 312, 315;
- удаленность от ЗСД и КАД – около 10 км.

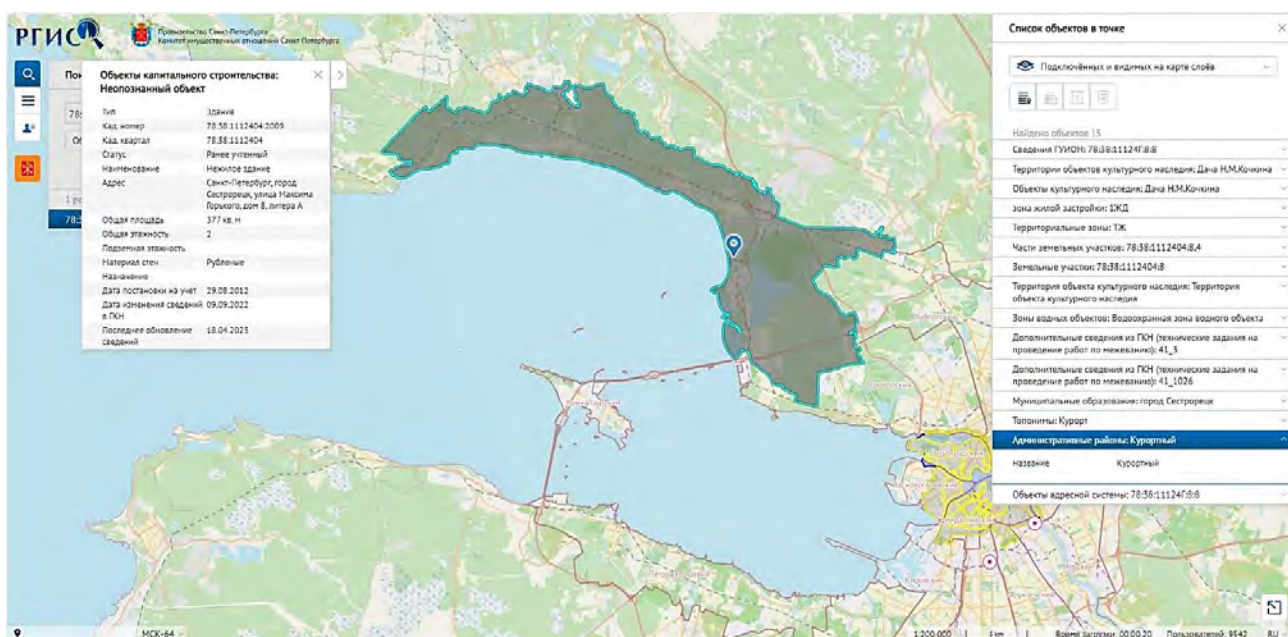


Рис. 1. Географическое расположение Объекта. Курортный район (РГИС)

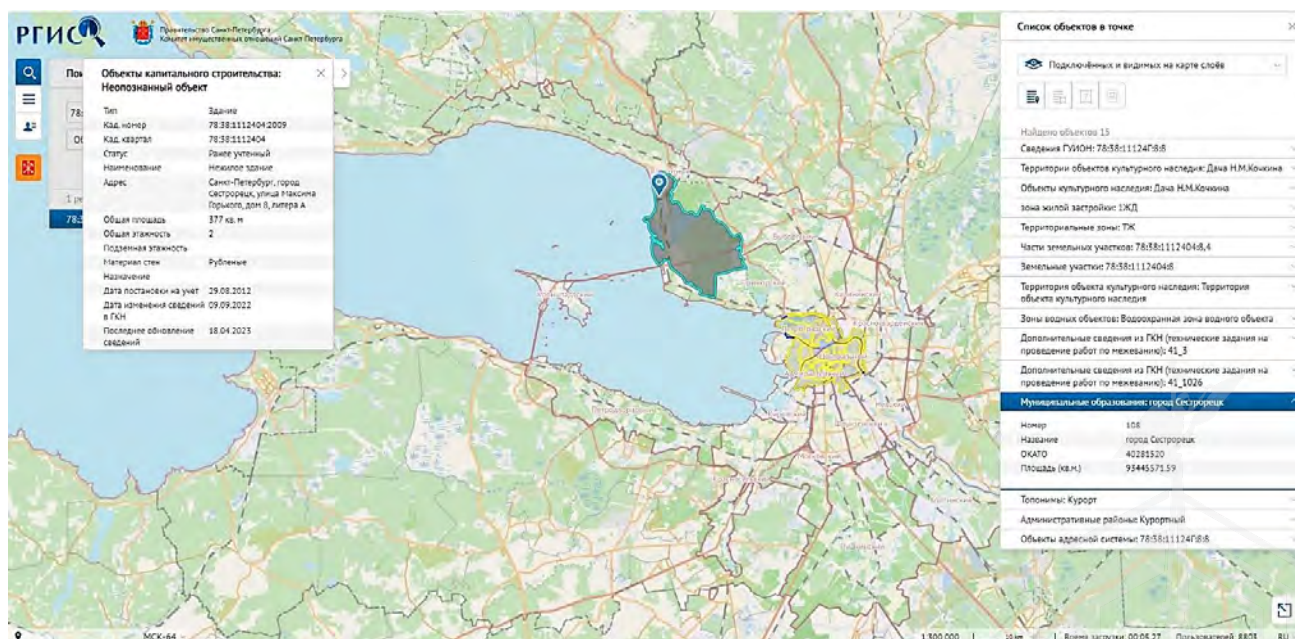


Рис. 2. Географическое расположение Объекта. МО «город Сестрорецк» (РГИС)

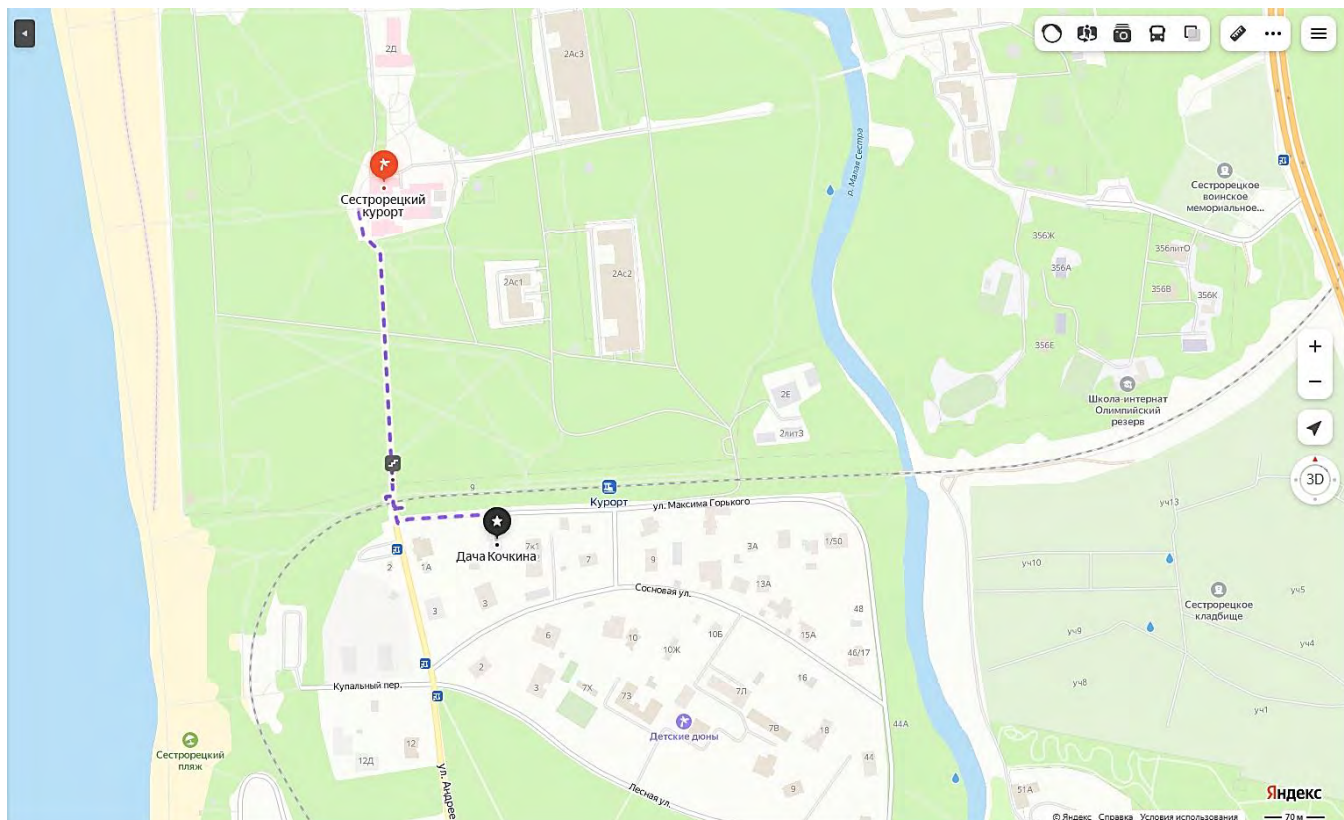


Рис. 3. Расположение Объекта (сервис «Яндекс.Карты»)

2. Сведения Росреестра, РГИС и КГИОП о здании ОКН, земельном участке под ОКН и территории ОКН

2.1. Сведения Росреестра и РГИС о здании

Данные Росреестра (более подробные сведения отражаются в выписке из Единого государственного реестра недвижимости (далее – ЕГРН):

- Кадастровый номер: 78:38:1112404:2009 (дата присвоения 29.08.2012);
- Площадь, кв. м: 377;
- Назначение: нежилое;
- Количество этажей: 2;
- Материал наружных стен: рубленые;
- Год ввода в эксплуатацию: 1917;
- Кадастровая стоимость, руб.: 5 618 959,59
 - дата определения 31.08.2022;
 - дата внесения 09.09.2022;
- Форма собственности: государственная субъекта РФ (Санкт-Петербург) от 27.01.2016 № 78-78/004-78/117/014/2015-188/2;
- Ограничение прав и обременение объекта недвижимости:
 - Объект культурного наследия от 11.01.2021 № 78:38:1112404:2009-78/011/2021-2;
 - срок, на который установлены ограничение прав и обременение объекта недвижимости: Срок действия с 11.01.2021 бессрочно;
 - лицо, в пользу которого установлены ограничение: прав и обременение объекта недвижимости: данные о правообладателе отсутствуют.

Ситуационный план участка приведен ниже на Рис. 4.

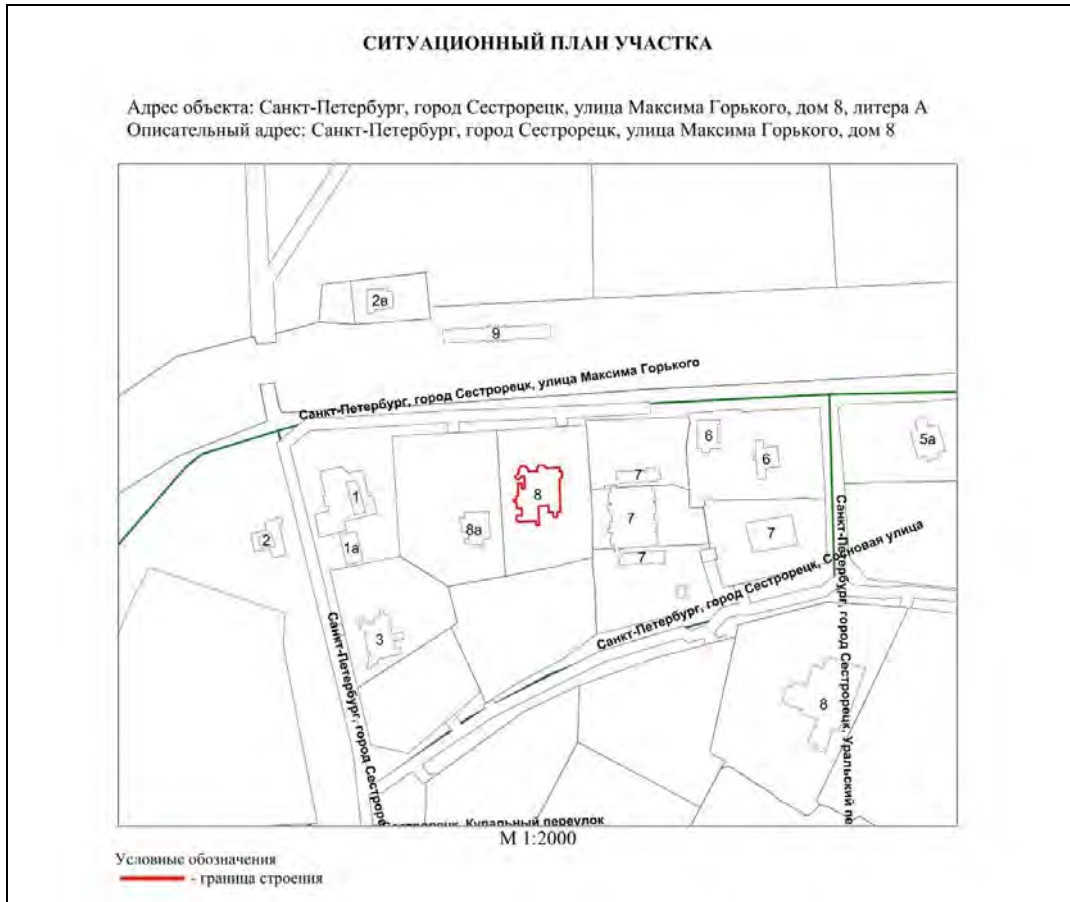


Рис. 4. Ситуационный план участка

Согласно РГИС, схема расположения здания ОКН выглядит следующим образом (см. рис. 5):



Рис. 5. Схема расположения здания ОКН по данным РГИС

2.2. Сведения Росреестра и РГИС о земельном участке.

Данные Росреестра (более подробные сведения отражаются в выписке из ЕГРН):

- Кадастровый номер: 78:38:1112404:8 (дата присвоения 09.12.2003);
- Форма собственности: государственная субъекта РФ (Санкт-Петербург) от 25.08.2020 № 78:38:1112404:8-78/004/2020-2;
- Площадь, кв. м: 2335 +/- 17;
- Категория земель: земли населенных пунктов;
- Вид разрешенного использования: ведение садоводства;
- Кадастровая стоимость, руб.: 34 844 249,28
 - дата определения 01.01.2022;
 - дата внесения 19.01.2023.
- Ограничение прав и обременение объекта недвижимости:
 - Прочие ограничения прав и обременения объекта недвижимости от 26.04.2012 № 78-78-04/009/2012-078;
 - срок, на который установлены ограничение прав и обременение объекта недвижимости: данные отсутствуют;
 - лицо, в пользу которого установлены ограничение: прав и обременение объекта недвижимости: публичный.
 - Ограничения прав на земельный участок, предусмотренные статьей 56 Земельного кодекса Российской Федерации:
 - Срок действия: не установлен;
 - Содержание ограничения (обременения): Зона регулирования застройки;
 - Реквизиты документа-основания: распоряжение «О внесении изменений в распоряжение Невско-Ладожского бассейнового водное управление (БВУ) от 19.10.2016 г. № 86 «Об утверждении границы водоохранной зоны и границы прибрежной защитной полосы Балтийского моря на территории Ленинградской области и Санкт-Петербурга» от 19.07.2021 № 104 выдан: Невско-Ладожское БВУ Федерального агентства водных ресурсов;
 - Содержание ограничения (обременения): в соответствии со статьей 65 Водного кодекса Российской Федерации в границах водоохраных зон запрещаются:
 - 1) использование сточных вод в целях регулирования плодородия почв;
 - 2) размещение кладбищ, скотомогильников, объектов размещения отходов производства и потребления, химических, взрывчатых, токсичных, отравляющих и ядовитых веществ, пунктов захоронения радиоактивных отходов;
 - 3) осуществление авиационных мер по борьбе с вредными организмами;
 - 4) движение и стоянка транспортных средств (кроме специальных транспортных средств), за исключением их движения по дорогам и стоянки на дорогах и в специально оборудованных местах, имеющих твердое покрытие;
 - 5) строительство и реконструкция автозаправочных станций, складов горюче-смазочных материалов (за исключением случаев, если автозаправочные станции, склады горюче-смазочных материалов размещены на территориях портов, инфраструктуры внутренних водных путей, в том числе баз (сооружений) для стоянки маломерных судов, объектов органов федеральной службы безопасности), станций технического обслуживания, используемых для технического осмотра и ремонта транспортных средств, осуществление мойки транспортных средств;
 - 6) размещение специализированных хранилищ пестицидов и агрохимикатов, применение пестицидов и агрохимикатов;
 - 7) сброс сточных, в том числе дренажных, вод;

8) разведка и добыча общераспространенных полезных ископаемых (за исключением случаев, если разведка и добыча общераспространенных полезных ископаемых осуществляются пользователями недр, осуществляющими разведку и добычу иных видов полезных ископаемых, в границах предоставленных им в соответствии с законодательством Российской Федерации о недрах горных отводов и (или) геологических отводов на основании утвержденного технического проекта в соответствии со статьей 19.1 Закона Российской Федерации от 21.02.1992 года № 2395-1 "О недрах". В границах водоохранных зон допускаются проектирование, строительство, реконструкция, ввод в эксплуатацию, эксплуатация хозяйственных и иных объектов при условии оборудования таких объектов сооружениями, обеспечивающими охрану водных объектов от загрязнения, засорения, заиления и истощения вод в соответствии с водным законодательством и законодательством в области охраны окружающей среды. Выбор типа сооружения, обеспечивающего охрану водного объекта от загрязнения, засорения, заиления и истощения вод, осуществляется с учетом необходимости соблюдения, установленных в соответствии с законодательством в области охраны окружающей среды нормативов допустимых сбросов загрязняющих веществ, иных веществ и микроорганизмов. В отношении территорий садоводческих, огороднических или дачных некоммерческих объединений граждан, размещенных в границах водоохранных зон и не оборудованных сооружениями для очистки сточных вод, до момента их оборудования такими сооружениями и (или) подключения к системам (централизованные системы водоотведения (канализации), централизованные ливневые системы водоотведения), допускается применение приемников, изготовленных из водонепроницаемых материалов, предотвращающих поступление загрязняющих веществ, иных веществ и микроорганизмов в окружающую среду;

- Реестровый номер границы: 78:00-6.45;
- Вид объекта реестра границ: Зона с особыми условиями использования территории;
- Вид зоны по документу: Зона с особыми условиями использования территории. Часть водоохранной зоны Балтийского моря; Тип зоны: Водоохранная зона.

По данным РГИС, ведомость координат земельного участка (в метрах):

№ п/п	X	Y
1	113656.19	93429.82
2	113660.11	93451.1
3	113664.13	93467.36
4	113666.55	93467.34
5	113680.64	93467.57
6	113721.1	93464.79
7	113718.93	93426.11
8	113656.19	93429.82

- Принятые работы по межеванию земельных участков: отсутствуют
- Зоны с особыми условиями использования:
 - Охранная зона газораспределительной сети;
 - Территория объекта культурного наследия;
 - Водоохранная зона водного объекта.
 - Единая зона регулирования застройки и хозяйственной деятельности: ЗРЗ(38)13
 - Осуществление строительства, реконструкции объектов капитального строительства, благоустройства территории, иной хозяйственной деятельности допускается при условии сохранения следующих характеристик исторической среды: устройство аллейных

посадок вдоль проезжей части улиц; сложившаяся к концу XIX – началу XX веков система высотных доминант; принцип застройки рассредоточенными зданиями; тип крыш (скатные). Ъ

– Запрещается вырубка средообразующих зеленых насаждений, за исключением рубок, направленных на сохранение исторической системы озеленения; запрещается изменение рельефа и гидрологического режима территории. Настоящий запрет не распространяется на случаи сохранения и восстановления (регенерации) природной среды объекта (объектов) культурного наследия. 22.8.3.6.3. Запрещается установка глухих ограждений высотой более 1,8 м.

– Функциональная зона Генерального плана: Подвид 1ЖД (Зона застройки односемейными (индивидуальными) жилыми домами (отдельно стоящими и/или блокированными), коллективных садоводств, с включением объектов общественно-деловой застройки и инженерной инфраструктуры, связанных с обслуживанием данной зоны);

– Территориальная зона ПЗЗ: код зоны (наименование) – Т1Ж2-2 (Жилая зона индивидуальных отдельно стоящих жилых домов с участками не менее 1200 квадратных метров с включением объектов социально-культурного и коммунально-бытового назначения, связанных с проживанием граждан, а также объектов инженерной инфраструктуры);

– Высотный регламент: отсутствует;

– Проекты планировки и межевания: отсутствуют;

– Распоряжение КГА на разработку проектов планировки и проектов межевания: отсутствуют;

– ЗНОП городского значения: отсутствуют;

– ЗНОП местного значения: отсутствуют.

Согласно РГИС, схема расположения земельного участка под ОКН и его территории выглядит следующим образом – координаты не совпадают между собой (см. рис. 6):



Рис. 6. Схема расположения здания ОКН по данным РГИС

2.3. Сведения КГИОП и РГИС о территории ОКН

Согласно информации КГИОП, приложенной к его распоряжению от 18.06.2020 № 07-19-238/20, утвержденные границы территории рассматриваемого ОКН выглядят следующим образом (см. рис. 7):

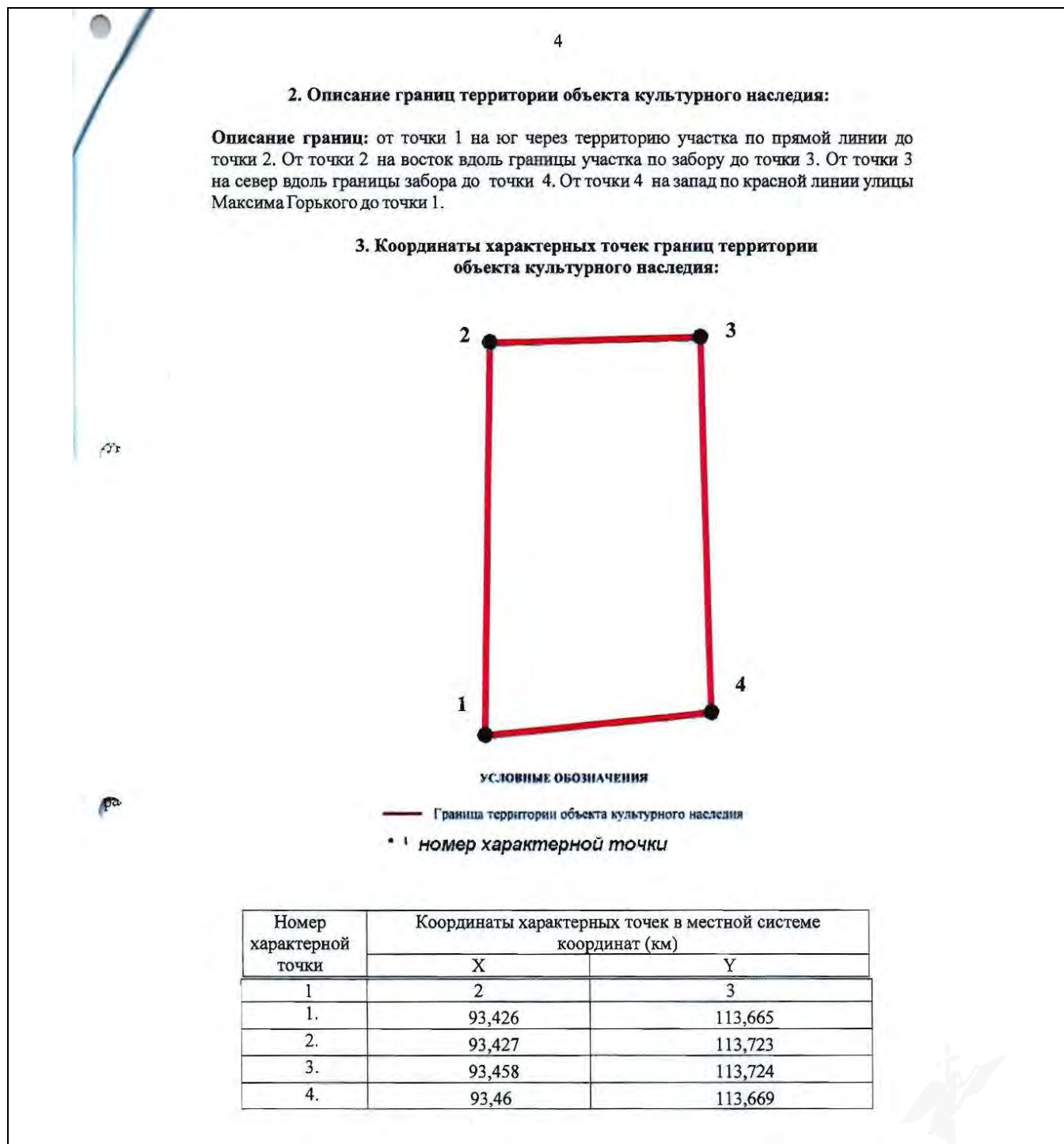


Рис. 7. Схема расположения здания ОКН по данным РГИС

Согласно схеме РГИС, границы территории ОКН выглядят следующим образом (см. рис. 8)



Рис. 8. Границы Территории ОКН и земельного участка с кадастровым номером 78:38:1112404:9

Таким образом, исходя из приведенной информации выше, можно сделать вывод, что границы территории ОКН (юго-западная часть) заходят на примыкающий с запада земельный участок с кадастровым номером 78:38:1112404:9, расположенный по адресу: Санкт-Петербург, город Сестрорецк, улица Максима Горького, дом 8а, литера А.

3. Краткая историческая справка об Объекте

По данным КГИОП^{1,2}, размещенным на их официальном сайте, а также, в предоставленной КГИОП справке приведена следующая информация.

Дача Н.М. Кочкина расположена в северной части бывшей Сестрорецкой лесной дачи, в её историческом районе «Канонерка».

До основания Сестрорецка здесь находилось селение Кароканна (швед. Karokanna), или Коронона (швед. Koroona). Современное название появилось в XVIII веке, вероятно, оно представляет собой переосмысление прежнего наименования, связанное с тем, что здесь располагался лагерь канониров — служителей артиллерийской части.

Дальнейшее развитие северных территорий, расположенных вдоль побережья Финского залива, связано со строительством в 1893-1894 годах Приморской Санкт-Петербургско-Сестрорецкой железной дороги по проекту инженера-механика П.А. Авенариуса. Позже линия была продлена до современного Курорта. Для увеличения дохода Авенариус, как директор-распорядитель правления Приморской железной дороги, обратился к правительству с просьбой о выделении земель вокруг дороги для строительства Курорта. Местность эта была песчаная и по берегу Финского залива покрыта сосновым лесом.

¹https://kgiop.gov.spb.ru/media/uploads/userfiles/2020/08/25/%D0%94%D0%B0%D1%87%D0%B0_%D0%9D%D0%9C_%D0%9A%D0%BE%D1%87%D0%BA%D0%B8%D0%BD%D0%B0.pdf

² https://www.gov.spb.ru/gov/otrasl/c_govcontrol/news/159533/

Министр земледелия и государственных имуществ А.С. Ермолов обратился к лейб-медику Л.Б. Бертенсу для заключения о строительстве Курорта в Сестрорецке. В 1896 году после осмотра местности он «представил министру докладную записку, подтверждающую всю пользу проектированного курорта и соседних дач». Строительство Курорта было завершено уже к 10 июня 1900 года. Путеводители того времени отмечали, что «Сестрорецкий курорт своей обширностью превосходит не только русские, но и заграничные курорты».

Строительство железной дороги и Курорта оказало огромное влияние на развитие всей дачной местности на землях Сестрорецкой казенной дачи, не только как крупного оздоровительного центра, но и популярной дачной местности, где можно было не только поправить здоровье, но и «себя показать».

Участки сдавались в аренду с 1897 г. на 99 лет. Деревья на участке, не попавшие под застройку, по условиям аренды запрещалось вырубать. Сохранились старые сосны, окружающие здание и сегодня. Так же подписывался оброчный договор с лесничим Сестрорецкого лесничества. Ежегодный платёж оброка составлял 175 руб. Арендный договор на участок №75 был подписан коллежским секретарём Николаем Михайловичем Кочкиным. Им по условиям договора в течение трёх лет был выстроен двухэтажный зимний дом, флигель, хозяйственные службы.

28 августа 1917 года участок был передан по передаточной надписи жене Петроградского купца 1-й гильдии Х.-Т. Л. Гельцер на тот же срок и с теми же условиями содержания.

Здание, построенное в 1906-1909 гг. (архитектор не установлен) до настоящего времени сохраняет градостроительное и средообразующее значение, как элемент деревянной застройки у станции «Курорт». Лицевым (северным) фасадом здание выходит на ул. М. Горького, которая до 1930-х годов носила название Авенариусская в память о создателе Сестрорецкого Курорта и строителе Приморской железной дороги.

После 1923 года частные владения в районе Сестрорецка были муниципализованы. В 1925 году в нём разместили детский дом. После Великой Отечественной войны дача использовалась санаторием «Сестрорецкий курорт».

Двухэтажное бревенчатое здание на гранитном цоколе, рубленое в лапу, представляет собой яркий пример загородного двухэтажного дома, выделяя его из типичной деревянной застройки Сестрорецка. В его архитектурном решении проявились искания новых выразительных художественных форм, присущих стилю модерн.

Здание выделяется пластикой северного фасада, акцентированного по центральной оси трапезиевидным эркером, завершённым в уровне третьего этажа восьмигранным бельведером под шлемовидной кровлей. Северо-западный угол оформлен восьмигранным эркером так же с бельведером в уровне третьего этажа. Оформление эркером вертикальными тягами, подчеркивающими грани вертикальных же объёмов и членения окон, формирует сильный вертикальный акцент в архитектуре здания. Окружающие здание сосны, первоначально произрастающие на участке, усиливают это эффект. Северо-восточная часть фасада оформлена огромными застекленными арками с витражным остеклением.

В визуальной близости от дома располагается главный вход в Сестрорецкий Курорт с монументальной аркой.

Сохранившаяся декоративная отделка здания и фотофиксация здания 1990-х позволяют полностью восстановить существующие утраты архитектурно-художественного оформления фасадов и кровли.

«Дача Н.М. Кочкина» является объектом культурного наследия регионального значения. Государственная историко-культурная экспертиза с целью обоснования включения объекта в реестр проводилась по программе КГИОП.

Первоначальное охранное обязательство в отношении Объекта было утверждено распоряжением КГИОП от 14.07.2016 № 40-144. В него были внесены изменения распоряжением КГИОП от 18.06.2020 № 07-19-238/20. Действующее на сегодня охрannое обязательство в отношении Объекта было утверждено распоряжением КГИОП от 23.08.2022 № 365-об/22.

На март 2012 г. – жилой дом на несколько квартир, частично расселен. Полностью расселен в 2016 году. Расселенное деревянное здание в 2018 году включено в перечень объектов программы льготной аренды объектов культурного наследия, находящихся в неудовлетворительном состоянии («Рубль за метр»).

В феврале 2018 года КГИОП выдал задание Жилищному агентству Курортного района на проведение первоочередных противоаварийных работ на объекте.

Сохранившаяся к 2018 году декоративная отделка здания и подробная фотофиксация позволяла полностью восстановить существующие утраты архитектурно-художественного оформления фасадов и кровли.

16 мая 2018 года здание частично обрушилось – произошло обрушение ризалита в центральной части северного фасада. Прокуратурой Курортного района проведена проверка.

По информации администрации Курортного района (далее – РА), по результатам проведенного в 2018 году обследования здания разработана проектно-сметная документация на работы по сохранению Объекта. До 06 марта 2019 года на согласование в КГИОП документация не поступала.

В начале 2019 года произошло второе обрушение. Осенью 2019 года здание было частично разобрано в ходе противоаварийных работ (разобрана старая и установлена новая временная крыша, демонтированы аварийные конструкции и обшивка здания).

На основании Решения Комитета имущественных отношений Санкт-Петербурга № УРОНФ-1491/20 от 12.08.2020 на площадке Российского аукционного дома проведен аукцион по программе «Рубль за метр» в отношении Объекта, по результатам которого, 25.11.2020 г. победителем признан ИП Павлов Максим Сергеевич (ИНН 782512535034). Итоговая цена арендной платы на время проведения работ по восстановлению Объекта определена в размере 228 000 руб./месяц (при той же стартовой цене 228 000 руб./месяц, без учета НДС). 01.04.2021 заключен договор аренды № 22/ЗД-04883 по 15.12.2069. В настоящее время договор на стадии расторжения. Здание вновь готовится к аукциону.

Согласно информации, указанной в статье³ интернет-портала «terijoki.spb.ru», цитата:

«Н.М. Кочкин значится арендатором участка №75 (по карте Сестрорецка 1914 г.) площадью 640 кв. саж. по Авенариусской ул. (совр. М. Горького) с 1906 года. Условия для сдачи в оброчное содержание Канонирского участка №75 Сестрорецких казенных дач и договор с лесничим Сестрорецкого лесничества, титулярным советником Н.М. Кочкиным были подписаны в марте 1906 г. Арендное содержание участка считалось с 1 января 1906 г. по 1 января 2005 г. с ежегодным платежом оброка в 175 руб. 28 августа 1917 г. участок был передан по передаточной надписи жене Петроградского купца 1-й гильдии Хае-Тауб Лейбовне Гельцер на тот же срок контракта и годовой оброк. Передача была совершена доверенным лицом арендатора, его женой Евдокией Ивановной Кочкиной. Коллежский секретарь (к 1917 г. надворный советник) Николай Михайлович Кочкин служил в Почтово-телеграфном ведомстве. В Петербурге он проживал по Гончарной, 11. В августе 2015 года в соответствии с распоряжением КГИОП «Дача Н.М. Кочкина» включена в единый государственный реестр в качестве объекта культурного наследия регионального значения, годы постройки - 1906-09. В середине сентября 2019 г. начался демонтаж и консервация основного сруба здания. Фото Е.А.Цветковой, М.Браудзе, Г.Гуринского, В.Мудрова, Т.Влади, О.Ушаковой, В.Собеицук.»

Ниже, на рис. 9 – 10 и фото 3 – 41 приведены картографические и фотоматериалы из приведенной выше статьи, а также, с архитектурного сайта Санкт–Петербурга «Citywalls.ru».

³ Terra Incognita / г. Сестрорецк / Сестрорецкие дачи / ул. М. Горького (бывш. Авенариусская) / Дача Н.М. Кочкина (ул. М.Горького,8) | Галерея terijoki.spb.ru (ссылка: <https://terijoki.spb.ru/%2F/photos/index.php?category/259&ysclid=lptrymlvs728147963>)

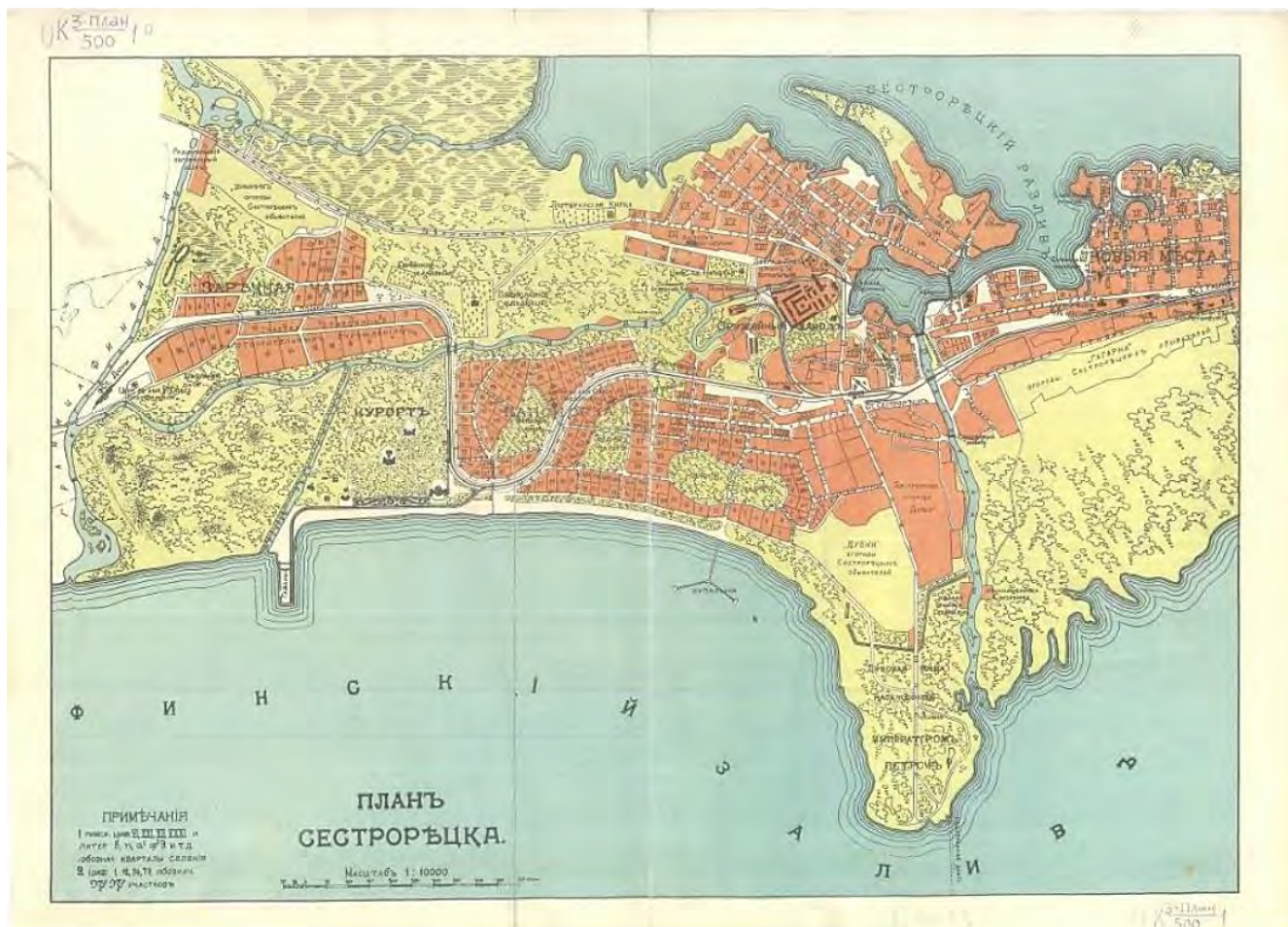


Рис. 9. Карта – план Сестрорецка (1914 г.)

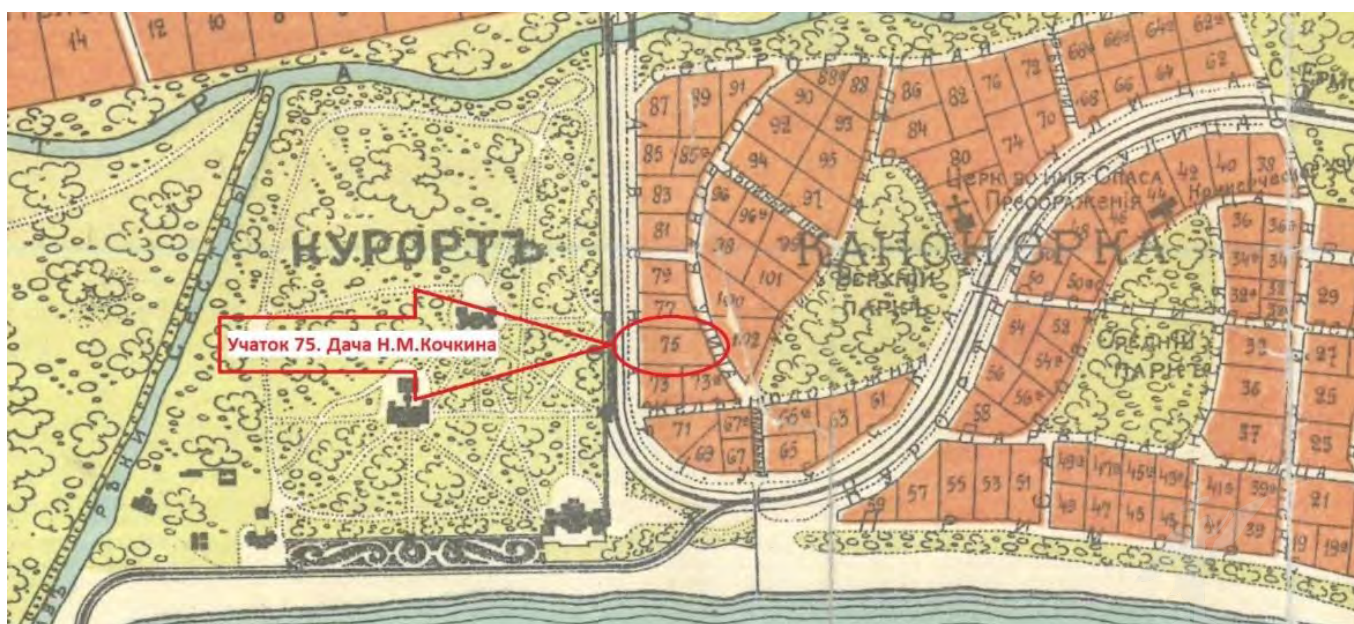


Рис. 10. Увеличенный фрагмент Карты – плана Сестрорецка (1914 г.) с обозначенным расположением Объекта



Фото 3. Описываемый Объект (фото 2000-х гг.)



Фото 4. Объект в 2002 г. (Автор фото Е.А. Цветкова)






Фото 5. Объект в 2010 г.



Фото 6. Северный (лицевой) фасад Объекта после обрушения в 2018 г.



Фото 7. Часть южного фасада Объекта после обрушения в 2018 г.



Фото 8. Восточный фасад Объекта после обрушения в 2018 г.



Фото 9. Часть северного (лицевого) фасада Объекта после обрушения в 2018 г.



Фото 10. Объект после обрушения в 2018 г.



Фото 11. Объект после обрушения в 2018 г.



Фото 12. Объект после обрушения в 2018 г.



Фото 13. Виды интерьеров до начала противоаварийных работ на Объекте в 2019 г.



Фото 14. Виды интерьеров до начала противоаварийных работ на Объекте в 2019 г.



Фото 15. Виды интерьеров до начала противоаварийных работ на Объекте в 2019 г.



Фото 16. Виды интерьеров до начала противоаварийных работ на Объекте в 2019 г.




Фото 17. Виды интерьеров до начала противоаварийных работ на Объекте в 2019 г.




Фото 18. Виды интерьеров до начала противоаварийных работ на Объекте в 2019 г.



Фото 19. Виды интерьеров до начала противоаварийных работ на Объекте в 2019 г.




Фото 20. Виды интерьеров до начала противоаварийных работ на Объекте в 2019 г.



Фото 21. Виды интерьеров до начала противоаварийных работ на Объекте в 2019 г.



Фото 22. Виды интерьеров до начала противоаварийных работ на Объекте в 2019 г.



Фото 23. Виды интерьеров до начала противоаварийных работ на Объекте в 2019 г.




Фото 24. Виды интерьеров до начала противоаварийных работ на Объекте в 2019 г.



Фото 25. Виды интерьеров до начала противоаварийных работ на Объекте в 2019 г.




Фото 26. Виды интерьеров до начала противоаварийных работ на Объекте в 2019 г.



Фото 27. Виды интерьеров до начала противоаварийных работ на Объекте в 2019 г.



Фото 28. Виды интерьеров до начала противоаварийных работ на Объекте в 2019 г.



Фото 29. Виды интерьеров до начала противоаварийных работ на Объекте в 2019 г.




Фото 30. Виды интерьеров до начала противоаварийных работ на Объекте в 2019 г.



Фото 31. Виды интерьеров до начала противоаварийных работ на Объекте в 2019 г.



Фото 32. Виды интерьеров до начала противоаварийных работ на Объекте в 2019 г.

ГБУ «ГУИОН»

Сведения о фактическом использовании объекта нежилого фонда и материалы фотофиксации
Объект культурного наследия (далее – ОКН) регионального значения «Дача Н.М.Кочкина»
(Санкт-Петербург, город Сестрорецк, улица Максима Горького, дом 8, литера А)



Фото 33. Виды интерьеров до начала противоаварийных работ на Объекте в 2019 г.



Фото 34. Виды интерьеров до начала противоаварийных работ на Объекте в 2019 г.



Фото 35. Первоочередные противоаварийные работы на Объекте в 2019 г.



Фото 36. Первоочередные противоаварийные работы на Объекте в 2019 г.



Фото 37. Первоочередные противоаварийные работы на Объекте в 2019 г.



Фото 38. Первоочередные противоаварийные работы на Объекте в 2019 г.



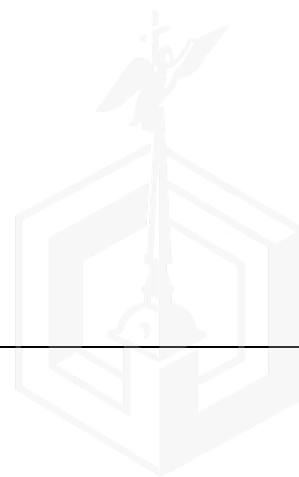
Фото 39. Первоочередные противоаварийные работы на Объекте в 2019 г.



Фото 40. Первоочередные противоаварийные работы на Объекте в 2019 г.



Фото 41. Первоочередные противоаварийные работы на Объекте в 2019 г.



4. Сведения о фактическом использовании Объекта с приложением материалов фотофиксации (информация о состоянии Объекта, элементах благоустройства, входах в Объект, о фактических пользователях Объекта и наличии самовольных перепланировок, в т.ч. сведения о фактическом изменении внешних границ Объекта)

4.1. Описание и состояние Объекта (в табличном виде)

К предмету охраны ОКН, утвержденному распоряжением КГИОП от 24.09.2015 № 10-463 (далее – Распоряжение) относятся:

1. объемно-пространственное решение (подробное описание в Распоряжении);
2. конструктивная система здания (подробное описание в Распоряжении);
3. архитектурно-художественное решение фасадов (подробное описание в Распоряжении).

Информация, отраженная в акте технического состояния ОКН, подготовленном КГИОП от 14.04.2022 и подтвержденная, в целом, сотрудниками ГБУ «ГУИОН» в результате проведенного выезда на Объект от 05.12.2023, приведена ниже.

№ п/п	Параметр, элемент	Описание, состояние
1.	Объемно-пространственное решение	Объект представляет собой двухэтажное деревянное здание, имеет сложную ассиметричную конфигурацию в плане: основной объем соединен с угловой трехэтажной восьмигранной башней с северо-западной стороны, четырехгранным эркером с восьмигранным бельведером с шлемовидным купольным завершением со стороны северного фасада и одноэтажными верандами западного фасада.
2.	Архитектурно-конструктивные элементы:	
2.1.	Основания:	
2.1.1.	Фундамент	Деформаций по визуальному осмотру не наблюдается.
2.1.2.	Цоколи	Из гранитных блоков. Большая часть цоколя недоступна к осмотру, скрыта культурным слоем. На доступных участках наблюдаются локальные зоны биопоражений.
2.1.3.	Отмостки	Отсутствуют.
2.2.	Несущие конструкции:	
2.2.1.	Стены	Материал – деревянные, бревенчатые. Наблюдается частичная деструкция древесины, продольные трещины, рассыхание древесины, утраты шовного материала между бревнами.
2.2.2.	Колонны, столбы	Отсутствуют.
2.3.	Перекрытия:	
2.3.1.	Подвалов	Отсутствуют.
2.3.2.	Межэтажные	Плоские. На дату составления акта перекрытия демонтированы (до балок).
2.4.	Крыша	Скатная по деревянным стропилам, с вальмовыми и шатровыми завершениями. На дату составления акта крыша объекта демонтирована, установлены временные защитные конструкции.

2.5.	Главы, шатры	Шатровые завершения над трехэтажной восьмигранной башней и восьмигранным бельведером: на дату составления акта третий ярус башни и бельведер демонтированы.
2.6.	Наружные водоотводные конструкции	Утрачены. На фасадах здания сохранились металлические элементы (крепления) от водосточных труб.
2.7.	Фасады:	В рамках проведения первоочередных противоаварийных работ вокруг объекта были установлены временные защитные конструкции.
2.7.1.	Информационные надписи и обозначения на объекте культурного наследия	Отсутствуют.
2.7.2.	Облицовка стен	Облицовка сохранена частично, большая часть облицовки демонтирована в ходе противоаварийных работ. Северный и южный фасады – профилированная доска. Восточный, западный, частично южный фасады – открытый сруб.
2.7.3.	Окраска стен	Окрашены: окраска стен сохранена частично, на доступных для осмотра участках наблюдается шелушение и обширные утраты окрасочного слоя.
2.7.4.	Монументальная живопись	Отсутствует.
2.7.5.	Декоративные элементы	Накладной фигурный деревянный декор: состояние элементов неудовлетворительное. На дату составления акта часть декора демонтирована с фасадов, складирован в помещениях здания.
2.7.6.	Карнизы	На дату составления акта демонтированы.
2.7.7.	Пилястры	Отсутствуют.
2.7.8.	Балконы, лоджии, крыльца	Крыльца с деревянными ступенями. На дату составления акта крыльца демонтированы.
2.7.9.	Окна	Проемы прямоугольные, полуциркульные, циркульные (люкарны). Материал заполнения – дерево, состояние неудовлетворительное. Большая часть оконных заполнений утрачена. Наблюдается деструкция деревянных заполнений, утраты остекления.
2.7.10.	Двери	Проемы прямоугольные, материал заполнения – металл, дерево: деревянные дверные заполнения демонтированы. Металлическое заполнение: позднейшее, наблюдаются обширные зоны коррозии, деформации.
2.8.	Интерьеры помещений:	
2.8.1.	Полы	На дату составления акта напольное покрытие демонтировано.
2.8.2.	Перекрытия (междуэтажные, перемычки оконных и дверных проемов)	На дату составления акта перекрытия в помещениях демонтированы.
2.8.3.	Стены (облицовка, окраска, их состояние, связи)	На дату составления акта облицовка стен демонтирована (до дранки). Облицовка и окраска стен

		сохранились в восьмиугольной башне, состояние неудовлетворительное, наблюдается шелушение и обширные утраты окрасочного слоя, трещины.
2.8.4.	Перегородки	По визуальному осмотру деформаций не обнаружено.
2.8.5.	Живопись (монументальная и станковая):	Отсутствует.
2.8.6.	Лепные, скульптурные и прочие декоративные украшения	На дату составления акта декоративные элементы интерьеров демонтированы.
2.8.7.	Карнизы	На дату составления акта демонтированы.
2.8.8.	Печи, камины	Сохранились кирпичные дымоходы: наблюдается обширные утраты облицовки, деструкция кирпичной кладки, трещины, вывалы кирпича.
2.8.9.	Лестницы	Внутренние лестницы на дату составления акта демонтированы.
2.8.10.	Двери	Проемы прямоугольные: материал заполнения - дерево: на дату составления акта внутренние дверные заполнения демонтированы.
2.9.	Монументы	Постаменты, скульптуры, обелиски, колонны - отсутствуют.
2.10.	Инженерные коммуникации	По данным КГИОП – электроснабжение, водопровод и канализация имеется. Отопление – отсутствует, отопление осуществлялось с помощью печей. В ходе обследования ГБУ «ГУИОН» коммуникации не выявлены.
2.11.	Территория ОКН	Территория ОКН представляет собой участок, близкий по форме к прямоугольнику. Рельеф территории ровный, с незначительным повышением в восточной части. В центральной части территории Объекта располагается двухэтажное деревянное здание дачи (на дату составления акта осмотра технического состояния выполнен комплекс первоочередных противоаварийных работ). С западной и восточной сторон территории Объекта имеются грунтовые подъезды к зданию дачи, на дату составления акта осмотра технического состояния недоступны для осмотра, находятся под снежным покровом. Древесный состав представлен: старовозрастными деревьями - сосной обыкновенной; средневозрастными - сосной обыкновенной, березой повислой, вязом шершавым, черемухой обыкновенной; молодыми деревьями - ивой, березой. Деревья находятся в целом в удовлетворительном состоянии, но нуждаются в регулярном уходе, лечении и сохранении (по территории Объекта наблюдаются пни от ранее спиленных деревьев, имеются морозобойные трещины, дупла, прикорневая поросль, сорная древесная растительность).

		Газон на большей части территории Объекта отсутствует, в северной части находится в неудовлетворительном состоянии: с примесью сорных трав, не окашивается. На дату составления акта осмотра технического состояния газон частично недоступен для осмотра, находятся под снежным покровом. На территории Объекта произрастают сирень обыкновенная, спирея; находятся в неудовлетворительном состоянии, нуждаются в стрижке, омоложении. Малые архитектурные формы на территории Объекта отсутствуют; имеются современные столбы опор освещения (2 шт.) с северной стороны территории Объекта. В северной и южной частях территории Объекта имеются современные деревянные постройки (сарай, туалет), установлена современная временная металлическая бытовка; складированы камни (валуны). Территория Объекта находится в неудовлетворительном состоянии.
3.	Предметы декоративно-прикладного искусства, живописи, скульптуры:	Отсутствуют.

Общее техническое состояние ОКН (по результатам визуального осмотра) характеризуется как неудовлетворительное.

Текущее состояние Объекта снаружи отражено в материалах фотофиксации, приведенных в п.4.6. настоящих сведений (см. фото в с 42 по 72).

4.2. Элементы благоустройства Объекта

По результатам визуального осмотра сотрудниками ГБУ «ГУИОН» от 05.12.2023 не выявлены действующие инженерные коммуникации.


Согласно акту технического состояния ОКН, подготовленному КГИОП от 14.04.2022 указано, что инженерные коммуникации: электроснабжение, водопровод и канализация имеется. Отопление – отсутствует, отопление осуществлялось с помощью печей.

Согласно письму РА от 27.11.2023 № 01-25-13832/23-0-1 Объект отключен от сетей электроснабжения и не имел подключений к инженерным сетям тепло-, газо-, водоснабжения и водоотведения.

Согласно письму Комитета по контролю за имуществом Санкт-Петербурга (далее – ККИ) от 24.11.2023 № 01-29-390/23-0-1 установить наличие фактического подключения к сетям инженерного обеспечения не представилось возможным.

К указанному выше письму ККИ приложены:

- акт обследования объекта нежилого фонда от 13.07.2023;
- акт обследования земельного участка от 24.11.2023.



Согласно ответу ООО «ПетербургГаз» от 27.11.2023 № ИВ-11556/23, перенаправленному Комитетом по энергетике и инженерному обеспечению (далее – КЭиИО) в адрес ГБУ «ГУИОН» от 28.11.2023 № 01-16-23977/23-0-2:

- имеется принципиальная возможность подключения Объекта к действующим газораспределительным сетям;
- договоров о подключении (технологическом присоединении) по Объекту заключено не было;
- рассмотрение вопроса о заключении договора о подключении (технологическом присоединении) Объекта будет возможно при условии наличия свободной пропускной способности на ГРС, подающих природный газ в газораспределительные сети, находящиеся в арендованном комплексе ГРО «ПетербургГаз» на момент подачи заявки;
- технологическое присоединение Объекта должно осуществляться по согласованию с КГИОП.

Согласно ответу ООО «Петербургтеплоэнерго» от 24.11.2023 № 10853, перенаправленному КЭиИО в адрес ГБУ «ГУИОН» от 28.11.2023 № 01-16-23977/23-0-2:

- в настоящий момент Объект не подключен системе теплоснабжения;
- техническая возможность подключения Объекта к системе теплоснабжения отсутствует в связи с нахождением Объекта вне радиуса эффективного теплоснабжения действующих источников теплоснабжения;
- действующие технические условия подключения (технологического присоединения) Объекта к системе теплоснабжения отсутствуют;
- действующий договор о подключении (технологическом присоединении) к системе теплоснабжения отсутствует;
- действующий договор теплоснабжения отсутствует.

Согласно ответу ПАО «Россети Ленэнерго» от 27.11.2023 № ЛЭ/16-02/1971, перенаправленному КЭиИО в адрес ГБУ «ГУИОН» от 28.11.2023 № 01-16-23977/23-0-2:

- в результате осмотра, проведенного 24.11.2023 сотрудниками ПАО «Россети Ленэнерго», установлено, что технологическое присоединение Объекта к электрическим сетям ПАО «Россети Ленэнерго» отсутствует;
- 26.02.2021 ИП Павловым М.С. в отношении Объекта заключались договоры об осуществлении технологического присоединения к электрическим сетям №ОД-СПб-003443-21/005655-Э-21 с максимальной мощностью 150 кВт по постоянной схеме присоединения №ОД-СПб-005069-21/010282-Э-21 с максимальной мощностью 15 кВт на временное присоединение на строительные нужды. Данные договоры расторгнуты 13.09.2023 по инициативе заявителя;
- технологическое присоединение к электрическим сетям ПАО «Россети Ленэнерго» возможно от ПС 35 кВ Сестрорецк (ПС 609), открытой для технологического присоединения;
- в соответствии с Правилами технологического присоединения энергопринимающих устройств потребителей электрической энергии, объектов по производству электрической энергии, а также объектов электросетевого хозяйства, при надлежащих сетевым организациям и иным лицам, к электрическим сетям, утвержденными Постановлением Правительства РФ от 27.12.2004 № 861, точка присоединения, сроки выполнения мероприятий по технологическому присоединению Объекта, срок действия технических условий, стоимость услуг определяются договором об осуществлении технологического присоединения;
- с целью заключения договора об осуществлении технологического присоединения к электрическим сетям ПАО «Россети Ленэнерго» заявителю обходимо подать заявку;

– подробную информацию и перечень документов для оформления заявки можно получить по телефону контактного центра 8-800-220-0-220, либо на сайте ПАО «Россети Ленэнерго»: <http://www.lenenergo.ru>.

Согласно ответу ГУП «Водоканал Санкт-Петербурга» от 28.11.2023 № Исх-01304/003, перенаправленному КЭИО в адрес ГБУ «ГУИОН» от 01.12.2023 № 01-16-23977/23-0-4:

– в настоящее время по Объекту в адрес Павлова Максима Сергеевича выданы технические условия подключения объекта капитального строительства к сетям инженерно-технического обеспечения от 18.02.2022 № Исх-02016/48 (приложены к ответу ГУП «Водоканал Санкт-Петербурга»);

– договоры на подключение (технологическое присоединение) Объекта к сетям холодного водоснабжения и водоотведения с ресурсоснабжающими организациями отсутствуют;

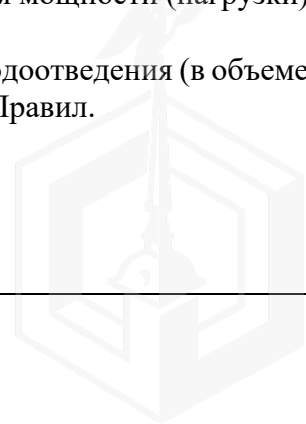
– подключение Объекта к централизованной системе холодного водоснабжения (с нагрузкой по водоснабжению – 15,00 м³/сут), возможно выполнить на границе земельного участка по проектируемому водопроводному вводу диаметром 63 мм от проектируемой кольцевой сети водопровода диаметром 160 мм по ул. Максима Горького с подключением с одной стороны к существующей уличной сети водопровода диаметром 200 мм по ул. Андреева и к существующей уличной сети водопровода диаметром 200 мм по Сосновой ул.;

– по вопросу подключения Объекта к централизованной системе водоотведения (с нагрузками по водоотведению – 3,00 м³/сут (бытовой сток) сообщается, что в соответствии со Схемой водоотведения Санкт-Петербурга на период до 2025 года с учетом перспективы до 2030 года и прогноза до 2040 года, утвержденной Постановлением Правительства Санкт-Петербурга от 11.12.2013 № 989 (с изменениями на 10.05.2023), г. Сестрорецк (частный сектор) включен в перечень территорий, не обеспеченных централизованным хозяйственно-бытовым водоотведением. Проектирование и строительство централизованной системы хозяйственно-бытового водоотведения на таких территориях для возможности подключения существующих объектов индивидуального жилого строительства выполняется за счет бюджета Санкт-Петербурга;

– государственной программой «Комплексное развитие систем коммунальной инфраструктуры, энергетики и энергосбережения в Санкт-Петербурге», утвержденной Постановлением Правительства Санкт-Петербурга от 17.06.2014 № 486 (с изменениями на 18.07.2023), финансирование проектирования и строительства сетей в г. Сестрорецк (частный сектор) до 2028 года не предусмотрено;

– указанные мероприятия являются предварительными. Окончательный состав мероприятий будет определен на стадии заключения договора о подключении (технологическом присоединении) к централизованной системе холодного водоснабжения и договора о подключении (технологическом присоединении) к централизованной системе холодного водоотведения после предоставления заявления о подключении по форме согласно приложению №2 Правил подключения (технологическом присоединении) объектов капитального строительства к централизованным системам горячего водоснабжения, холодного водоснабжения и (или) водоотведения, утвержденных Постановлением Правительства Российской Федерации от 30.11.2021 № 2130 (далее – Правила) с приложением сведений и документов в соответствии с пунктами 25 и 26 Правил, в т.ч. после предоставления баланса с указанием мощности (нагрузки) на нужды пожаротушения;

– возможность обеспечения Объекта ресурсами водоснабжения и водоотведения (в объеме более 250 м³/сут) будет определена в порядке, установленном пунктом 47 Правил.



4.3. Фактические пользователи Объекта

В настоящее время Объект является собственностью Санкт-Петербурга, не используется.

Ранее, с ИП Павлов Максим Сергеевич (ИНН 782512535034) по программе «Рубль за метр» были заключены договоры аренды (на стадии расторжения):

- здания ОКН от 16.12.2020 (по 15.12.2069) № 19-А043620;
- земельного участка от 01.04.2021 (по 15.12.2069) № 22/ЗД-04883.

Согласно письму РА от 27.11.2023 № 01-25-13832/23-0-1 Объект не имеет фактических пользователей.

Согласно письму ККИ от 24.11.2023 № 01-29-390/23-0-1 по состоянию на 24.11.2023 признаки осуществления хозяйственной деятельности на Участке отсутствуют, Объект не используется. Участок не огорожен, доступ не ограничен. В центральной части участка находится ОКН, заключенный в каркас, обтянутый строительной сеткой и понизу огороженный ограждением из металлопрофиля, с крышей из металлопрофиля. В южной части участка размещены частично разрушенные деревянные хозяйственные постройки.

Согласно письму ГУ МЧС России по Санкт-Петербургу от 23.11.2023 № ИВ-130-12284, ОКН не является защитным сооружением гражданской обороны.

4.4. Сведения о наличии самовольных перепланировок, в т.ч. сведения о фактическом изменении внешних границ Объекта

Согласно письму ККИ от 24.11.2023 № 01-29-390/23-0-1 в связи с неудовлетворительным состоянием Объекта, обследование Объекта на предмет наличия/отсутствия перепланировки/переустройства не проводилось. По данным информационных систем Комитета имущественных отношений Санкт-Петербурга ИТС «Кадастр-2» и РГИС внешние границы Объекта изменены (площадь застройки Объекта уменьшена). В связи с наличием используемого для консервации Объекта наружного деревянного каркаса, затянутого строительной сеткой, установить фактические внешние границы Объекта не представляется возможным. Документы технического учета по Объекту в Комитете отсутствуют.

По приложенному к письму ККИ акту обследования земельного участка от 24.11.2023 следует, что внешние границы Объекта изменены (площадь застройки Объекта уменьшена), в связи с наличием каркаса установить фактические внешние границы Объекта не представляется возможным, признаков нарушений, относящихся к компетенции ККИ не выявлено.

4.5. Входы в Объект

Согласно письму РА от 27.11.2023 № 01-25-13832/23-0-1, в рамках государственного контракта в 2019 году на Объекте выполнен полный комплекс первоочередных противоаварийных и консервационных мероприятий, включая установку временного защитного сооружения по периметру здания и Объект имеет один действующий вход, что подтверждается сотрудниками ГБУ «ГУИОН» в результате проведенного выезда на Объект от 05.12.2023.

Согласно приложенным актам обследования земельного участка и здания к письму ККИ от 24.11.2023 № 01-29-390/23-0-1, доступ к Объекту ограничен, осуществляется с северной стороны через дверь ограждения, что подтверждается сотрудниками ГБУ «ГУИОН» в результате проведенного выезда на Объект от 05.12.2023.

Рассматривая план первого этажа (см. рис. 11) по данным, выгруженным из РГИС, ниже опишем входы в здание Объекта.

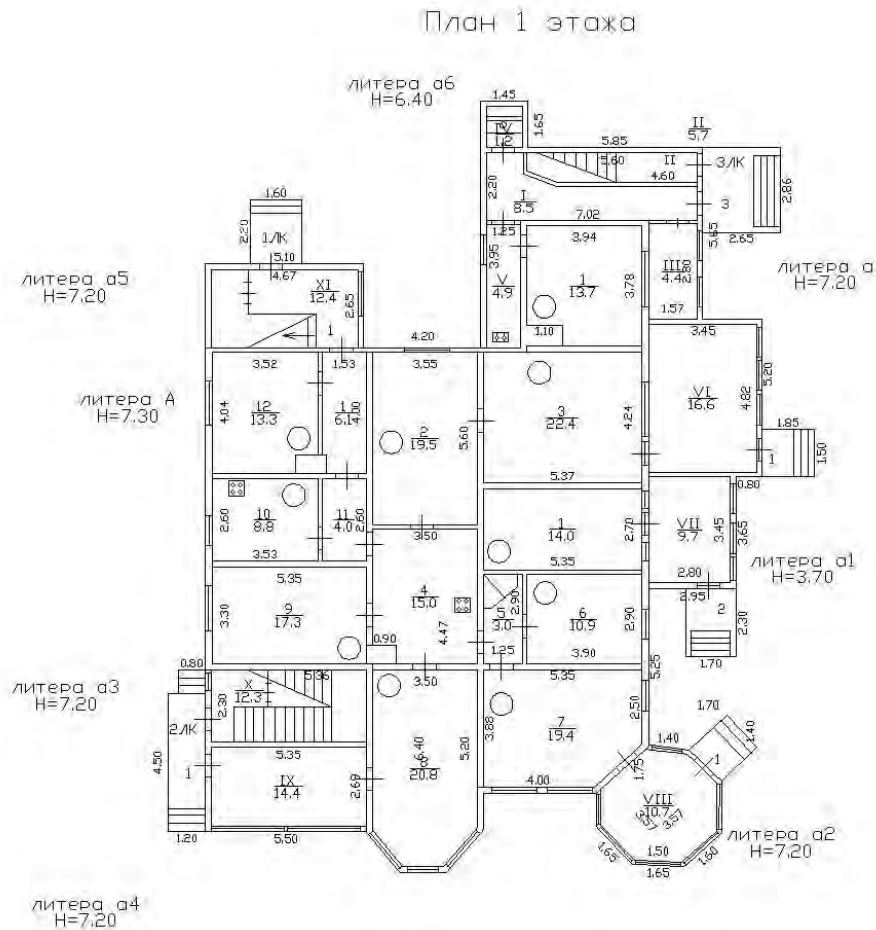


Рис. 11. План первого этажа

Согласно поэтажному плану, здание ОКН должно иметь 8 следующих входов в различные помещения:

- 2 входа с восточного фасада, ведущие в:
 - ч.п. IX (веранда) пом. 1;
 - в ч.п. X (лестничная площадка) 2ЛК;
- 1 вход с южного фасада, ведущий в ч.п. XI (лестничная площадка) 1ЛК;
- 5 входов с западного фасада, ведущие в:
 - ч.п. II (лестничная площадка) 3ЛК;
 - ч.п. I (коридор) пом. 3;
 - ч.п. VI (веранда) пом. 1;
 - ч.п. VII (веранда) пом. 2;
 - ч.п. VIII (веранда) пом. 1.

4.6. Материалы фотофиксации Объекта от 05.12.2023



Фото 42. Вид со стороны ул. Максима Горького на северный фасад ОКН



Фото 43. Единственный вход через ограждение каркаса к северному фасаду ОКН



Фото 44. Единственный вход через ограждение каркаса к северному фасаду ОКН



Фото 45. Угол восточного и северного фасадов



Фото 46. Угол восточного и северного фасадов




Фото 47. Восточный фасад, вход в ч.п.Х (лестничная площадка) 2ЛК



Фото 48. Восточный фасад



Фото 49. Восточный фасад, цоколь



Фото 50. Восточный фасад, цоколь



Фото 51. Вид на ч.п.Х (лестничная площадка) 2ЛК



Фото 52. Угол южного и восточного фасадов



Фото 53. Цоколь южного фасада



Фото 54. Угол юго-западного и основного объемов здания




Фото 55. Угол юго-западного и основного объемов здания



Фото 56. Угол юго-западного и основного объемов здания



Фото 57. Угол юго-западного объема здания,
вид на крышу каркаса



Фото 58. Юго-западный угол



Фото 59. Вид на одно из помещений первого этажа с западного фасада



Фото 60. Фрагмент западного фасада



Фото 61. Вид на одно из помещений первого этажа



Фото 62. Вид на одно из помещений второго этажа



Фото 63. Фрагмент северного фасада со второго этажа



Фото 64. Фрагмент сохранившегося оконного заполнения и оконной фурнитуры, ч.п.XV (веранда) пом.5 (второй этаж)



Фото 65. Вид на ч.п.XV (веранда) пом.5 (второй этаж)



Фото 66. Вид на стену ч.п.3 (комната) пом.4
(второй этаж)



Фото 67. Вид из ч.п.3 (комната) пом.4
(второй этаж)



Фото 68. Вид на ч.п.3 (комната) пом.4 (второй этаж)



Фото 69. Панорамный вид подкровельное пространство каркаса



Фото 70. Вид на одно из помещений второго этажа



Фото 71. Вид на ч.п.ХІХ мезонин-надстройки



Фото 72. Вид на западный фасад и прилегающую территорию
(со стороны соседнего участка и здания дом 8а, литера А)

Заместитель директора

И.А.Золотовская

Начальник отдела формирования проектов

И.В.Девятко

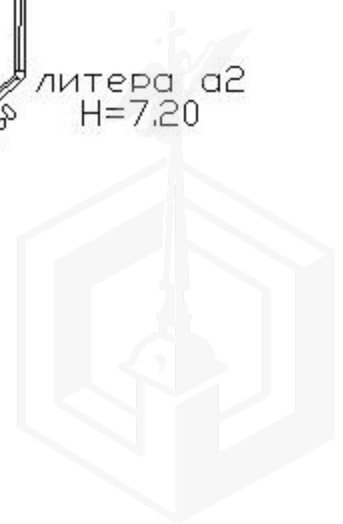
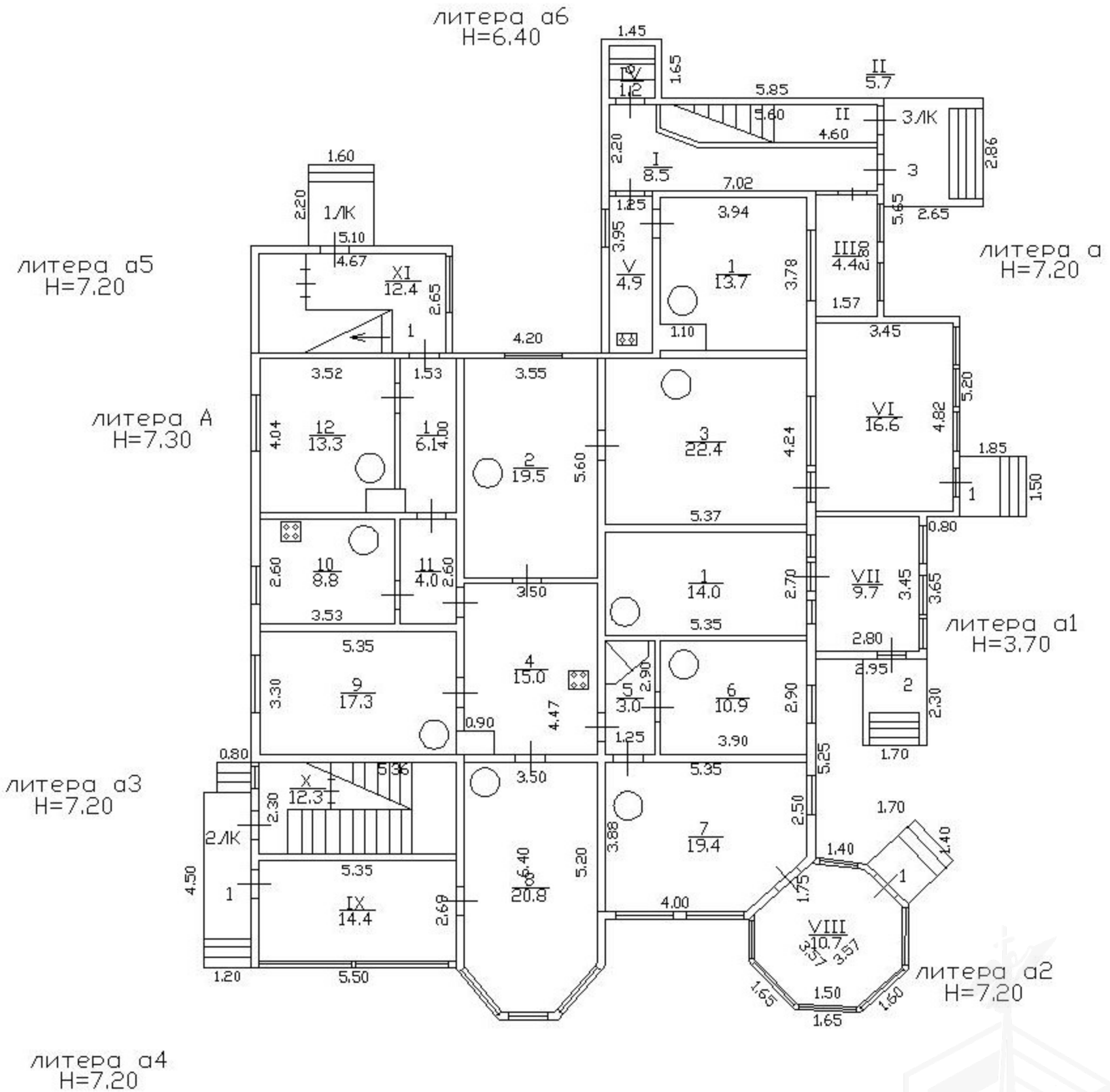
Заместитель начальника отдела по работе
с объектами культурного наследия

С.М.Пчелкина

Эксперт 1 категории отдела формирования проектов

А.Л.Инешин

План 1 этажа





ПРАВИТЕЛЬСТВО САНКТ-ПЕТЕРБУРГА

**АДМИНИСТРАЦИЯ
КУРОРТНОГО РАЙОНА
САНКТ-ПЕТЕРБУРГА**

пл. Свободы, д. 1, г. Сестрорецк, Санкт-Петербург, 197706,
Тел. (812) 576-8106, Факс (812) 573-9090
<http://www.gov.spb.ru>
ОКПО 04032706 ОКОГУ 23010 ОГРН 1027812406742
ИНН/КПП 7821007802/782701001

Заместителю директора
Санкт-Петербургского ГБУ «Городское
управление инвентаризации и оценки
недвижимого и движимого имущества»
Золотовской И.А.

28.11.2023

27.11.2023 № 01-25-13832/23-0-1

На № 01-778/23-0-0 от 21.11.2023

О предоставлении информации

Уважаемая Ирина Александровна!

В ответ на запрос от 21.11.2023 № 01-778/23-0-0 о предоставлении актуальных документов и сведений о фактическом использовании объекта нежилого фонда, расположенного по адресу Санкт-Петербург, г. Сестрорецк, Максима Горького ул., дом 8, литера А (далее – Объект) администрация Курортного района Санкт-Петербурга направляет имеющиеся документы, а также сообщает следующее.

В рамках государственного контракта в 2019 году на Объекте выполнен полный комплекс первоочередных противоаварийных и консервационных мероприятий, включая установку временного защитного сооружения по периметру здания. Объект отключен от сетей электроснабжения. К инженерным сетям обеспечения (электро-, тепло-, газо-, водоснабжения и водоотведения) Объект подключений не имел. Объект не имеет фактических пользователей, является нежилым зданием с одним действующим входом. Иные запрашиваемые сведения по Объекту отсутствуют.

Лицо, ответственное за предоставление доступа на Объект – ведущий инженер Санкт-Петербургского ГКУ «Жилищное агентство Курортного района Санкт-Петербурга» Зайцева Татьяна Валерьевна, телефон: (812) 437-24-19.


Приложение:

**Первый заместитель
главы администрации**

ДОКУМЕНТ ПОДПИСАН
ЭЛЕКТРОННОЙ ПОДПИСЬЮ

Сертификат 00E7C8F86F2F6CEFF48BA1150380D9375D
Владелец Алексеев Сергей Алексеевич
Действителен с 09.03.2023 по 01.06.2024

С.А. Алексеев



Горбунова М.А. 576-26-63
Кононова Л.В. 437-26-36





ПРАВИТЕЛЬСТВО САНКТ-ПЕТЕРБУРГА
ЖИЛИЩНЫЙ КОМИТЕТ
РАСПОРЯЖЕНИЕ

ОКУД

25.11.2019

№ 1893-7

**О признании многоквартирного дома
по адресу: Санкт-Петербург, г. Сестрорецк,
ул. Максима Горького, д. 8, литера А,
аварийным и подлежащим реконструкции**

В соответствии с постановлением Правительства Российской Федерации от 28.01.2006 № 47 «Об утверждении Положения о признании помещения жилым помещением, жилого помещения непригодным для проживания, многоквартирного дома аварийным и подлежащим сносу или реконструкции, садового дома жилым домом и жилого дома садовым домом» и постановлениями Правительства Санкт-Петербурга от 30.05.2011 № 679 «О внесении изменений в некоторые постановления Правительства Санкт-Петербурга», от 04.08.2016 № 666 «О мониторинге технического состояния многоквартирных домов в Санкт-Петербурге» на основании заключения городской межведомственной комиссии от 19.11.2019 № 25:

1. Признать многоквартирный дом, расположенный по адресу: Санкт-Петербург, г. Сестрорецк, ул. Максима Горького, д. 8, литера А (далее – многоквартирный дом), аварийным и подлежащим реконструкции.

2. Отделу мониторинга аварийного фонда в течение 5 дней с даты принятия настоящего распоряжения направить копии распоряжения в Санкт-Петербургское государственное бюджетное учреждение «Горжилобмен», некоммерческую организацию «Фонд – региональный оператор капитального ремонта общего имущества в Многоквартирных домах», Государственную жилищную инспекцию Санкт-Петербурга.

3. Принять к сведению, что в жилых помещениях в многоквартирном доме отсутствуют зарегистрированные граждане.

4. Предложить администрации Курортного района Санкт-Петербурга:

4.1. Осуществлять мероприятия по обеспечению безопасности граждан до реконструкции многоквартирного дома.

4.2. Информацию и сведения о техническом состоянии многоквартирного дома ежеквартально не позднее 5 числа месяца, следующего за отчетным периодом, представлять в Санкт-Петербургское государственное казенное учреждение «Городская аварийно-восстановительная служба жилищного фонда Санкт-Петербурга» (далее – ГКУ АВС), а в случае ухудшения технического состояния многоквартирного дома или его отдельных конструктивных элементов, незамедлительно (в течение одного дня) информировать ГКУ АВС и Жилищный комитет.

4.3. В срок до 01.06.2021 осуществить реконструкцию многоквартирного дома в порядке, установленном Законом Санкт-Петербурга от 19.01.2009 № 820-7 «О границах объединенных зон охраны объектов культурного наследия, расположенных на территории

Санкт-Петербурга, режимах использования земель и требованиях к градостроительным регламентам в границах указанных зон».

5. ГКУ АВС при получении сведений, указывающих на ухудшение технического состояния многоквартирного дома, которое может привести к обрушению, обеспечить наблюдение средствами постоянного диагностического контроля и принятие экстренных мер по предотвращению аварийных ситуаций.

6. Контроль за выполнением распоряжения возложить на первого заместителя председателя Жилищного комитета Шарлаева С.Б.

Председатель Жилищного комитета



В.А.Борщев





**ПРАВИТЕЛЬСТВО САНКТ-ПЕТЕРБУРГА
ЖИЛИЩНЫЙ КОМИТЕТ
ПРОТОКОЛ
заседания городской межведомственной комиссии**

19.11.2019

№ 10

Заседание началось в 17-30

Заседание вел председатель Жилищного комитета Борщев В.А.

СОСТАВ КОМИССИИ:

Председатель:

Борщев Виктор Алексеевич - председатель Жилищного комитета

Заместители председателя:

Шарлаев Сергей Борисович - первый заместитель председателя Жилищного комитета

Синей Наталия Владимировна - заместитель председателя Жилищного комитета

Члены комиссии:

Джалалов Андрей Игоревич - начальник Технического управления Жилищного комитета

Лебедева Надежда Александровна - начальник Отдела расселения аварийного фонда Жилищного комитета

Ломакина Елена Евгеньевна - начальник Управления по охране и использованию объектов культурного наследия Комитета по государственному контролю, использованию и охране памятников истории и культуры

Гальминас Надежда Пранасовна - начальник отдела зон охраны пригородных районов Комитета по государственному контролю, использованию и охране памятников истории и культуры

Федоренко Зоя Евгеньевна - заместитель начальника Управления застройки города – начальник Отдела землепользования и застройки районов Комитета по градостроительству и архитектуре

Полтавский Илья Александрович - заместитель начальника Государственной жилищной инспекции Санкт-Петербурга – заместитель главного государственного жилищного инспектора Санкт-Петербурга

Ратушин Кирилл Николаевич - директор СПб ГКУ «Городская аварийно-восстановительная служба жилищного фонда Санкт-Петербурга»

Журкин Владимир Владимирович	- заместитель директора – начальник Службы мониторинга СПб ГКУ «Городская аварийно-восстановительная служба жилищного фонда Санкт-Петербурга»
Головешкина Марина Николаевна	- начальник сектора экспертизы отдела мониторинга Службы мониторинга СПб ГКУ «Городская аварийно-восстановительная служба жилищного фонда Санкт-Петербурга»
Тадевосян Грант Артурович	- начальник отдела мониторинга Службы мониторинга СПб ГКУ «Городская аварийно-восстановительная служба жилищного фонда Санкт-Петербурга» (по согласованию)
Едунова Наталья Васильевна	- директор департамента кадастровых работ СПб ГУП «Городское управление инвентаризации и оценки недвижимости»
Шуткина Ирина Ивановна	- начальник отдела проектирования департамента кадастровых работ СПб ГУП «Городское управление инвентаризации и оценки недвижимости»
Емельянов Роман Васильевич	- заместитель начальника Главного управления – начальник управления гражданской защиты Главного управления МЧС России по городу Санкт-Петербургу
Душкина Наталья Николаевна	- начальник отдела правового обеспечения Управления Федеральной службы государственной регистрации, кадастра и картографии по Санкт-Петербургу (Управление Росреестра по Санкт-Петербургу)
Ковалева Наталья Александровна	- заместитель начальника отдела надзора за коммунальными объектами Управления Федеральной службы по надзору в сфере защиты прав потребителей и благополучия человека по городу Санкт-Петербургу (Роспотребнадзор)
Представитель организации	- Департамент Федеральной службы по надзору в сфере природопользования по Северо-Западному федеральному округу
Представитель организации	- Северо-Западное управление Федеральной службы по экологическому, технологическому и атомному надзору
Секретарь комиссии:	
Сергеева Ирина Юрьевна	- начальник Отдела мониторинга аварийного фонда Жилищного комитета

Представитель администрации Курортного района Санкт-Петербурга, на территории которого расположен многоквартирный дом.

Представитель СПб ГКУ «Жилищное агентство Курортного района Санкт-Петербурга», на территории которого расположен многоквартирный дом.

При участии: приглашенных собственников (согласно прилагаемому списку).

ПОВЕСТКА ЗАСЕДАНИЯ:

Рассмотрение вопроса о выявлении оснований для признания многоквартирного дома по адресу: Санкт-Петербург, г. Сестрорецк, ул. Максима Горького, д. 8, литера А, аварийным и подлежащим сносу или реконструкции.

ВЫСТУПИЛИ:

Шарлаев С.Б., Муркин В.В., Синеи Н.В.,
Герасимова Т.С., Виксне Ю.А.

По результатам работы городская межведомственная комиссия приняла решение:

1. О выявлении оснований для признания многоквартирного дома по адресу: **Санкт-Петербург, г. Сестрорецк, ул. Максима Горького, д. 8, литера А**, аварийным и подлежащим реконструкции согласно пункту 34 Положения о признании помещения жилым помещением, жилого помещения непригодным для проживания, многоквартирного дома аварийным и подлежащим сносу или реконструкции, садового дома жилым домом и жилого дома садовым домом, утвержденного постановлением Правительства Российской Федерации от 28.01.2006 № 47 (с учетом требований, предусмотренных Федеральным законом от 25.06.2002 № 73-ФЗ «Об объектах культурного наследия (памятниках истории и культуры) народов Российской Федерации»).

Администрации Курортного района Санкт-Петербурга:

организовать наблюдение за техническим состоянием многоквартирного дома и мероприятия по обеспечению безопасности граждан;

обеспечить представление в Комитет по государственному контролю, использованию и охране памятников истории и культуры результатов обмеров строительных конструкций и материалов фотофиксации здания.

В голосовании приняли участие 15 членов Комиссии.

За 15 голосов, против 0 голосов, воздержались 0.

Решение принято большинством голосов, единогласно (ненужное зачеркнуть).

Председатель Комиссии:

Заместители председателя:

Члены Комиссии:



В.А.Борщев

С.Б.Шарлаев

Н.В.Синеи

А.И.Джалалов

отсутствовала Н.А.Лебедева

отсутствовала Е.Е.Ломакина

отсутствовала Н.П.Гальминас

отсутствовала З.Е.Федоренко

И.А.Полтавский

К.Н.Ратушин

С.А.Терентьев (по доверенности)

see В.В.Журкин
М.Н. Головешкина М.Н.Головешкина
Г.А. Тадевосян Г.А.Тадевосян
Н.В. Едунова Н.В.Едунова
И.И. Шуткина И.И.Шуткина
отсутствовал Р.В.Емельянов
отсутствовала Н.Н.Душкина
отсутствовала Н.А.Ковалева
И.Ю.Сергеева И.Ю.Сергеева
Т.С.Герасимова Т.С.Герасимова
Ю.Л.Виксне Ю.Л.Виксне

Секретарь Комиссии:

- 1 начальник ОРХ администрации Курортного района Санкт-Петербурга
- 2 заместитель директора СПб ГКУ «Жилищное агентство Курортного района Санкт-Петербурга»
- 3

Заседание закончилось в 17 часов 50 минут.



Заключение

об оценке соответствия многоквартирного дома требованиям, установленным в Положении о признании помещения жилым помещением, жилого помещения непригодным для проживания, многоквартирного дома аварийным и подлежащим сносу или реконструкции, садового дома жилым домом и жилого дома садовым домом

№ 25

19 ноября 2019 года

по адресу: Санкт-Петербург, г. Сестрорецк, ул. Максима Горького, д. 8, литера А

Городская межведомственная комиссия, назначенная распоряжением Жилищного комитета от 20.10.2011 № 686-р, с внесенными изменениями распоряжением от 14.10.2019 № 1639-р в составе:

Председатель:

Борщев Виктор Алексеевич - председатель Жилищного комитета

Заместители председателя:

Шарлаев Сергей Борисович - первый заместитель председателя Жилищного комитета

Синей Наталия Владимировна - заместитель председателя Жилищного комитета

Члены комиссии:

Джалалов Андрей Игоревич - начальник Технического управления Жилищного комитета

Лебедева Надежда Александровна - начальник Отдела расселения аварийного фонда Жилищного комитета

Ломакина Елена Евгеньевна - начальник Управления по охране и использованию объектов культурного наследия Комитета по государственному контролю, использованию и охране памятников истории и культуры

Гальминас Надежда Пранасовна - начальник отдела зон охраны пригородных районов Комитета по государственному контролю, использованию и охране памятников истории и культуры

Федоренко Зоя Евгеньевна - заместитель начальника Управления застройки города – начальник Отдела землепользования и застройки районов Комитета по градостроительству и архитектуре

Полтавский Илья Александрович - заместитель начальника Государственной жилищной инспекции Санкт-Петербурга – заместитель главного государственного жилищного инспектора Санкт-Петербурга

Ратушин Кирилл Николаевич - директор СПб ГКУ «Городская аварийно-восстановительная служба жилищного фонда Санкт-Петербурга»

Журкин Владимир Владимирович - заместитель директора – начальник Службы мониторинга СПб ГКУ «Городская аварийно-восстановительная служба

жилищного фонда Санкт-Петербурга»

Головешкина
Марина Николаевна

- начальник сектора экспертизы отдела мониторинга Службы мониторинга СПб ГКУ «Городская аварийно-восстановительная служба жилищного фонда Санкт-Петербурга»

Тадевосян
Грант Артурович

- начальник отдела мониторинга Службы мониторинга СПб ГКУ «Городская аварийно-восстановительная служба жилищного фонда Санкт-Петербурга» (по согласованию)

Едунова
Наталья Васильевна

- директор департамента кадастровых работ СПб ГУП «Городское управление инвентаризации и оценки недвижимости»

Шуткина
Ирина Ивановна

- начальник отдела проектирования департамента кадастровых работ СПб ГУП «Городское управление инвентаризации и оценки недвижимости»

Емельянов
Роман Васильевич

- заместитель начальника Главного управления – начальник управления гражданской защиты Главного управления МЧС России по городу Санкт-Петербургу

Душкина
Наталья Николаевна

- начальник отдела правового обеспечения Управления Федеральной службы государственной регистрации, кадастра и картографии по Санкт-Петербургу (Управление Росреестра по Санкт-Петербургу)

Ковалева
Наталья Александровна

- заместитель начальника отдела надзора за коммунальными объектами Управления Федеральной службы по надзору в сфере защиты прав потребителей и благополучия человека по городу Санкт-Петербургу (Роспотребнадзор)

Представитель
организации

- Департамент Федеральной службы по надзору в сфере природопользования по Северо-Западному федеральному округу

Представитель
организации

- Северо-Западное управление Федеральной службы по экологическому, технологическому и атомному надзору

Секретарь комиссии:

Сергеева
Ирина Юрьевна

- начальник Отдела мониторинга аварийного фонда Жилищного комитета

Представитель администрации Курортного района Санкт-Петербурга, на территории которого расположен многоквартирный дом.

Представитель СПб ГКУ «Жилищное агентство Курортного района Санкт-Петербурга», на территории которого расположен многоквартирный дом.

При участии приглашенного эксперта – не приглашались.

По результатам рассмотренных документов в составе:

1. Отчет по результатам инженерно-технического обследования состояния несущих и ограждающих конструкций многоквартирного дома, расположенного по адресу: Санкт-Петербург, г. Сестрорецк, ул. Максима Горького, д. 8, литера А, выполненного ООО «РК «СОЮЗ» в 2018 году;
2. Технический паспорт на многоквартирный дом по адресу: Санкт-Петербург, г. Сестрорецк, ул. Максима Горького, д. 8, литера А;
3. Выписка из единого государственного реестра объектов культурного наследия

на основании решения Комиссии обследование не проводилось.

Комиссия установила:

Многоквартирный дом по адресу: Санкт-Петербург, г. Сестрорецк, ул. Максима Горького, д. 8, литера А, представляет собой двухэтажное деревянное строение с мезонином-надстройкой до 1917 года постройки. Капитальный ремонт выполнен в 1941 году. Общая площадь дома составляет 565,2 кв.м. Количество квартир – 6. Здание является объектом культурного наследия регионального значения «Дача Н.М.Кочкина».

Согласно результатам обследования строительных конструкций многоквартирного дома, выполненного специализированной организацией ООО «РК «СОЮЗ», в мае 2018 года зафиксировано обрушение трапециевидного ризалита в центральной части северного фасада. Из-за дальнейшего обрушения конструктивных элементов здания выполнить обследование всех конструкций многоквартирного дома не представляется возможным.

Фундамент многоквартирного дома совмещенный ленточный и столбчатый неглубокого заложения, выполнен из бутовых камней на известково-песчаном растворе, гранитных тесаных блоков и кирпичной кладки, цоколь основной части здания – из массивных гранитных блоков, поздних пристроек – из досок. Отмостка по периметру дома и горизонтальная гидроизоляция по обрезу фундамента отсутствуют. Отмечаются многочисленные вывалы и деструкция кладки фундамента, подвижки отдельных камней, выветривание раствора из швов кирпичной кладки, обширные участки намокания кирпичной кладки, биопоражение фундамента мхами и лишайниками, отсутствие опорной площадки на окатанном валуне, воздействие на конструкции фундамента культурного слоя, уровень которого вырос за период эксплуатации здания. Физический износ фундамента составляет 55 %. Состояние бутового фундамента и кирпичной кладки столбиков – недопустимое.

Наружные и внутренние стены многоквартирного дома деревянные, рубленые из бревен, поздние пристройки – каркасно-засыпные. Нижние венцы здания поражены гнилью и дереворазрушающими грибами особенно в местах сопряжения бревен, в местах опирания на фундамент. Бревна сруба в уровне междуэтажного перекрытия и венчающего карниза имеют следы длительного намокания, наблюдается глубокая деструкция древесины, существует угроза внезапного обрушения конструкций карниза и бревен сруба. Отклонение стен от вертикали достигает 85 мм из-за неравномерной осадки фундаментов и глубокого поражения биодеструкторами. Каркасные стены деформированы в результате загнивания несущих элементов, слой утеплителя частично отсутствует, в местах увлажнения засыпка стен аккумулирует влагу и способствует активному развитию биодеструкторов. Стены многоквартирного дома находятся в аварийном состоянии с угрозой обрушения.

Перекрытия в здании устроены по деревянным балкам с деревянным заполнением. Конструкции перекрытий поражены гнилью и дереворазрушающими грибами, переувлажены, частично обрушены. Зафиксировано провисание полов второго этажа вдоль наружных стен, обусловленное загниванием древесины. Состояние перекрытий оценивается как аварийное с угрозой обрушения.

Крыша сложной конфигурации, вальмовая и полувальмовая, с дымовыми трубами, крыши башен шатровые. Стропильная система образована системой стропильных ног. Отмечается поражение деревянных элементов стропильной системы гнилью до 100 % и их повреждение трещинами усушки, деструкция древесины в результате биопоражения, следы протечек, отсутствие опор в связи с загниванием карнизных венцов, деформация геометрии крыши из-за загнивания и ослабления узлов соединения элементов, обширные участки коррозии и механические повреждения кровельного покрытия. Состояние крыши и кровли – аварийное.

Системами централизованного водоснабжения, водоотведения и газоснабжения многоквартирный дом не оборудован. Отопление здания осуществляется с помощью каминов и печей-голландок. Состояние печей и дымовых труб – аварийное.

При микологическом исследовании, проведенном в сентябре 2018 года, выявлено повреждение древесины домовыми дереворазрушающими грибами, плесневыми грибами и насекомыми-древоточцами. Из-за существенного поражения биодеструкторами конструкций чердака и второго этажа замена их отдельных конструктивных элементов нецелесообразна.

Здание обслуживается двумя деревянными лестницами. Отмечается провисание междуэтажной площадки и косоуров лестницы № 2, загнивание опорных несущих балок. Лестница № 3 недоступна для обследования в связи с обрушением конструкций входной группы. Лестница № 2 находится в аварийном состоянии, лестница № 1 – в ограниченно-работоспособном состоянии.

По результатам проведенного ООО «РК «СОЮЗ» обследования установлено аварийное состояние многоквартирного дома с угрозой внезапного обрушения сохранившихся частей здания. Специализированной организацией рекомендовано выполнение комплекса первоочередных противоаварийных и консервационных мероприятий с последующей реставрацией сохранившихся частей многоквартирного дома.

Выявленные в ходе обследования дефекты и повреждения строительных конструкций представляют опасность причинения вреда жизни и здоровью людей.

Комиссия приняла заключение:

О выявлении оснований для признания многоквартирного дома по адресу: Санкт-Петербург, г. Сестрорецк, ул. Максима Горького, д. 8, литера А, **аварийным и подлежащим реконструкции** согласно пункту 34 Положения о признании помещения жилым помещением, жилого помещения непригодным для проживания, многоквартирного дома аварийным и подлежащим сносу или реконструкции, садового дома жилым домом и жилого дома садовым домом, утвержденного постановлением Правительства Российской Федерации от 28.01.2006 № 47.

Приложение к заключению:

1. Отчет по результатам инженерно-технического обследования состояния несущих и ограждающих конструкций многоквартирного дома, расположенного по адресу: Санкт-Петербург, г. Сестрорецк, ул. Максима Горького, д. 8, литера А, выполненного ООО «РК «СОЮЗ» в 2018 году;
2. Технический паспорт на многоквартирный дом по адресу: Санкт-Петербург, г. Сестрорецк, ул. Максима Горького, д. 8, литера А;
3. Выписка из единого государственного реестра объектов культурного наследия (памятников истории и культуры) народов Российской Федерации от 30.10.2019 № 01-25-24977/19-0-1.

Решение о выявлении оснований для признания многоквартирного дома по адресу: Санкт-Петербург, г. Сестрорецк, ул. Максима Горького, д. 8, литера А, **аварийным и подлежащим реконструкции**, принято большинством голосов ~~членов~~ комиссии, единогласно (*ненужное зачеркнуть*).

Председатель городской межведомственной комиссии:

Заместители председателя:


С.Б. Шарлаев
Н.В. Синея

Члены городской межведомственной комиссии:


_____ А.И.Джалалов


отсутствовала
_____ Н.А.Лебедева


_____ Е.Е.Ломакина


отсутствовала
_____ Н.П.Гальминас


отсутствовала
_____ З.Е.Федоренко


_____ И.А.Полтавский


_____ К.Н.Ратушин


_____ В.В.Журкин


_____ М.Н.Головешкина

С.А.Терентьев (по доверенности)  _____ Г.А.Тадевосян


_____ Н.В.Едунова


_____ И.И.Шуткина

отсутствовал
_____ Р.В.Емельянов

отсутствовала
_____ Н.Н.Душкина

отсутствовала
_____ Н.А.Ковалева


Секретарь городской межведомственной комиссии:


_____ И.Ю.Сергеева

начальник отдела районного
хозяйства администрации Курортного
района Санкт-Петербурга


_____ Т.С.Герасимова

заместитель директора
СПб ГКУ «Жилищное агентство
Курортного района Санкт-Петербурга»


_____ Ю.Л.Виксне



08.02.12

КОПИЯ

ОПЕРАТИВНЫЙ

ГУП «Городское управление инвентаризации и оценки недвижимости»

Филиал ГУП «ГУИОН» проектно-инвентаризационное бюро Курортного и Кронштадтского районов

кварт. № _____

Закреплено в

инв. № 08/01СТ-1797

Е.И.С.

08.02.12 Коспичев

Объект исторического
и культурного наследия

ПАСПОРТ
на многоквартирный дом

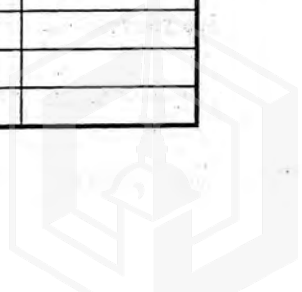
по адресу: Санкт-Петербург, город Сестрорецк, улица , дом № 8 , корп. _____
Максима Горького

Составлен по состоянию на «27» _____ апреля 2011 г.

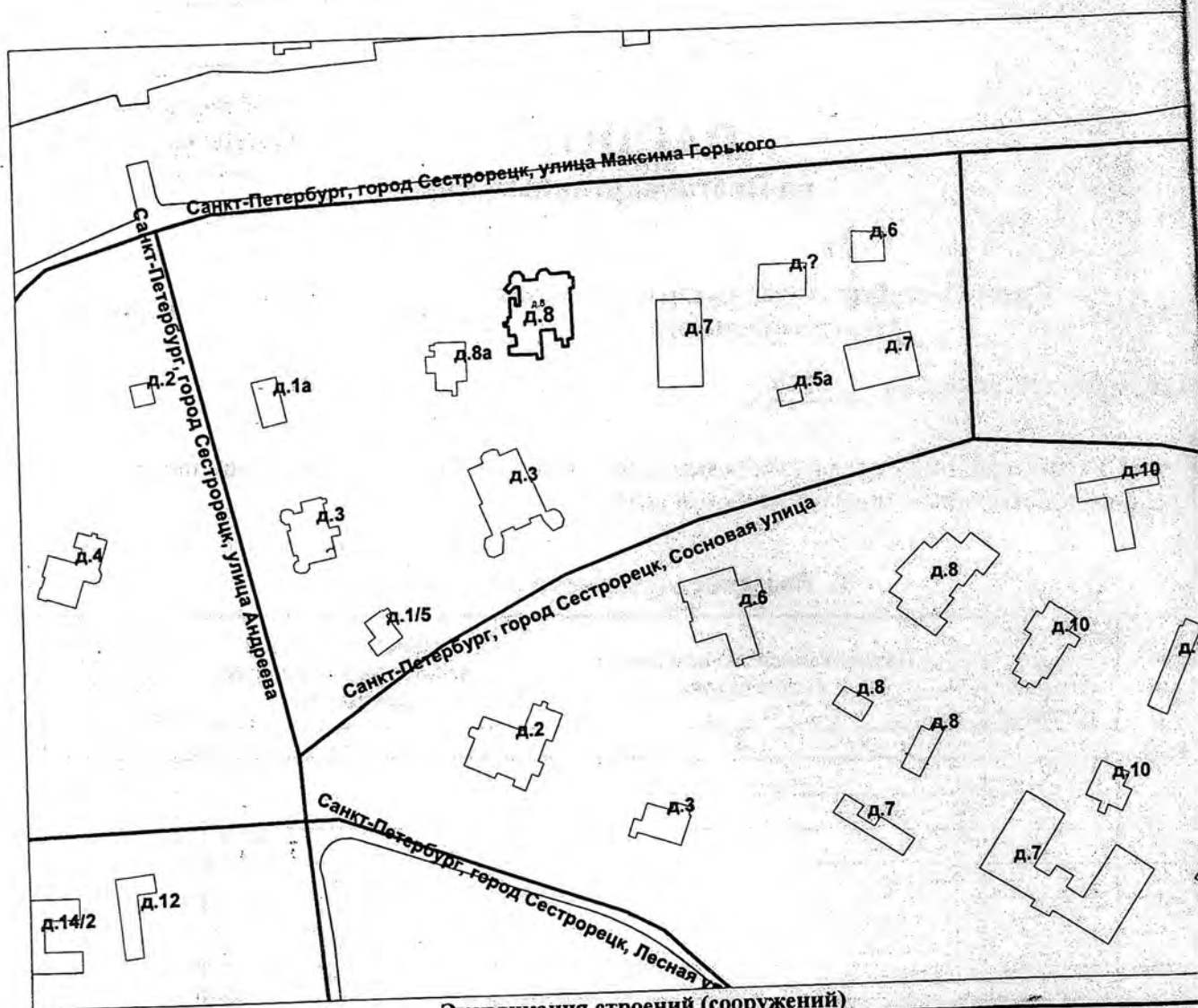
Сведения о характеристиках отдельных помещений даны с учетом инвентаризации, проведенной по обращениям собственников (владельцев) помещений.

1. Владение строениями на участке

Дата записи	№№ или литеры строений по плану	Полное наименование владельцев и их долевое участие	Основание владения (наименование, дата и № документа)	Подпись вносившего текущие изменения
1	2	3	4	5



ИННОМ
II. План земельного участка



Экспликация строений (сооружений)

№№ п.п.	Литера	Функциональное использование	Площадь застройки кв.м.
1	2	3	4
1	А	Многоквартирный жилой дом (в т.ч. крыльца)	366,3 368,4

Сведения о земельном участке по документам Заявителя:

Кадастровый номер: _____

Площадь по документам: _____

Документ: _____

III. Экспликация земельного участка (в кв. м)

Дата записи	Площадь участка				Незастроенная площадь									
	по землеотв. документам	по фактическому пользов.	в том числе		асфальтовые покрытия		прочие замощения	площадки оборудованные		грунт	под зелеными насаждениями			
			застроенная	не застроенная	проезда	трогуара		детские	спортивные		придомовой сквер	газон с деревьями	газон, цветники, клумбы	плодовый сад
1	2	3	4	5	6	7	8	9	10	11	12	13	14	15
27.04.2011		366 368	366.3* 368.4	0			0							
в т.ч. № 26.2														

IV. Уборочная площадь (в кв.м.)

Дата записи	Дворовая территория								Уличный тротуар					кроме того			
	Всего	в том числе							Всего	в том числе				арочные проезды		крыша	
		проезда	трогуар	прочие замощения	площадки (оборудов.)		грунт	зеленые насаждения		асфальт	зеленые насаждения	грунт	асфальт	прочие покрытия			
1	2	3	4	5	6	7	8	9	10	11	12	13	14	15	16	17	
27.04.2011																	

V. Оценка служебных строений, дворовых сооружений и замощений

назначение	этажность	длина, ширина, высота	площадь	объем	Описание конструктивных элементов и их удельного веса										№ сборника, № таблицы	ед. измерения, ее стоимость по таблице	удельный вес оценен. объекта в %	стоимость единицы измерения с поправкой	восстановительная стоимость в рублях	износ в %	действительная стоимость в рублях	Потребность в капит. ремонте в рублях
					фундамент	стены и перегородки	перекрытия	кровля	полы	проемы	отделочные работы	электроосвещение	прочие работы									
2	3	4	5	6	7	8	9	10	11	12	13	14	15	16	17	18	19	20	21	22	23	

(продолжение смотри на обороте)

(продолжение раздела V)

1	2	3	4	5	6	7	8	9	10	11	12	13	14	15	16	17	18	19	20	21	22

VI. Общая стоимость строений и сооружений на участке (в руб.)

Дата записи	В ценах какого года	Основные строения		Служебные строения и сооружения		Всего	
		восстановит. стоимость	действит. стоимость	восстановит. стоимость	действит. стоимость	восстановит. стоимость	действи стоимос
1	2	3	4	5	6	7	8
27.04.2011	1969	48038	18260			48038	18260
	2011	1955147	743182			1955147	743182

Текущие изменения внесены

Работу выполнил.....	«27» Оч 2011г.	« »	20	г.	« »	20
Инвентаризатор.....	Клименко И.Е. <i>[подпись]</i>					
Проверил бригадир.....	Белогурова Т.И. <i>[подпись]</i>					

ТЕХНИЧЕСКИЙ ПАСПОРТ

кварт. № _____

 на жилой дом № 8 литера А
 ул. (пер.) МАКСИМА ГОРЬКОГО
 город Сестрорецк район Курортный

 инвент. № 08/01СТ-1797
 шифр _____
 (фонд) _____

I. ОБЩИЕ СВЕДЕНИЯ

 Владелец _____
 Серия, тип проекта _____
 Год постройки до 1917 переоборудовано в 1941 году
 надстроено

 Год последнего капитального ремонта _____
 Число этажей 2

 Кроме того, имеется: мезонин - надстройка

 Число лестниц 3 шт.; их уборочная площадь 65.4 кв.м.

 Уборочная площадь общих коридоров и мест общего пользования 0.0 кв.м.

 Средняя внутренняя высота помещений 3.40 м. Объем 2409 куб.м.

 Общая площадь дома 565.2 кв.м., кроме того, площадь балконов,
 лоджий и террас с учетом коэф. 122.8(неотапл.) кв.м.

 из нее:
 Жилые помещения общая площадь 377.0 кв.м., кроме того, площадь балконов,
 лоджий и террас с учетом коэф. 122,8(неотапл.) кв.м.
 в том числе жилой площади 305.8 кв.м.
 Средняя площадь квартиры 51.0 кв.м.

 Кроме того, необорудованная площадь: подвал 0.0 кв.м, чердак 0.0 кв.м

РАСПРЕДЕЛЕНИЕ ЖИЛОЙ ПЛОЩАДИ

1	Жилая площадь находится	Количество		Жилая площадь	Текущие изменения					
		жилых квартир	жилых комнат		Количество		Жилая площадь	Количество		Жилая площадь
					жилых квартир	жилых комнат		жилых квартир	жилых комнат	
2	3	4	5	6	7	8	9	10	11	
1	В квартирах	6	18	305.8						
2	В помещениях коридорной системы									
3	В общежитиях									
4	Служебная жилая площадь									
5	Маневренная жилая площадь									

Из общего числа жилой площади находится

6	а. в мансардах								
	б. в подвалах								
	в. в цокольных этажах								
	г. в бараках								

Распределение квартир по числу комнат (без общежитий и коридорной системы)

№№ п.п.	Квартиры	Число квартир	Их жилая площадь	Текущие изменения			
				Число квартир	Их жилая площадь	Число квартир	Их жилая площадь
1	2	3	4	5	6	7	8
1	Однокомнатные	3	41.2				
2	Двухкомнатные						
3	Трехкомнатные	1	45.8				
4	Четырехкомнатные						
5	Пятикомнатные	1	95.2				
6	Шестикомнатные						
7	семь и более комнат	1	123.6				

Всего: 6 305.8

НЕЖИЛЫЕ ПОМЕЩЕНИЯ

№№ п.п.	Классификация помещений	Номер помещения	Общая площадь кв.м.	Кроме того, площадь балконов, лоджий и террас с учетом коэфф. кв.м.	Текущие изменения	
					Общая площадь кв.м.	Кроме того, площадь балконов, лоджий, террас с учетом коэфф. кв.м.
1	2	3	4	5	6	7
1	Бытового обслуживания					
2	Гараж					
3	Гостиница					
4	Культурно-просветительное					
5	Лечебно-санитарное					
6	Общественного питания					
7	Производственное					
8	Прочее					
9	Складское					
10	Спортивно-оздоровительное					
11	Творческая мастерская					
12	Театра и зрелищ. предпр.					
13	Торговое					
14	Учебно-научное					
15	Учрежденческое					
16	Школьное					
		Итого				

в том числе площадь, используемая жилищной конторой для собственных нужд в кв. м.

№№ по порядку	Использование помещений	Номера помещений	Общая площадь кв.м.	Кроме того, площадь балконов, лоджий и террас с учетом коэфф. кв.м.	Текущие изменения	
					Общая площадь кв.м.	Кроме того, площадь балконов, лоджий, террас с учетом коэфф. кв.м.
1	2	3	4	5	6	7
1	Учрежденческая					
	а) жилищная контора					
	б) комнаты детские, дружинников и другие					
2	Культурно-просветительная					
	а) красные уголки, клубы, библиотеки					
3	Прочая:					
	а) мастерские					
	б) склады жилищных контор					
	Технологические помещения					
	теплоузел					
	котельная					
	в том числе на газе					
	на твердом топливе					
	Итого					



II. БЛАГОУСТРОЙСТВО ОБЩЕЙ ПЛОЩАДИ (КВ. М.)

Дата записи 1	Канализация				Отопление								Ванны				Горячее водоснабжение	Газоснабжение	Напряжение электросети						
	Водопривод		от АГВ		центральное														ВОЛЬТ						
	местная	центр.	печное	печное газовое	от ТЭЦ минэнерго		от собственной котельной		от групповой или квартальной котельной		калориферное														
	2	3	4	5	на твердом топливе	на газе	на твердом топливе	на газе	13	с горячим водоснабжением		с газовыми колонками	с электрическими водонагревателями	без колонок и горячей воды	от колонок	централизованное	баллоны	централизованное	Электроплиты	Мусоропровод	Лифты пассажир./грузовые, шт	Радио	127	220	
27.04.11				377.0												377.0									377.0

III. ИСЧИСЛЕНИЕ ПЛОЩАДЕЙ И ОБЪЕМОВ ОСНОВНЫХ И ОТДЕЛЬНЫХ ЧАСТЕЙ СТРОЕНИЯ И ПРИСТРОЕК

№ или литера по плану	Наименование	Формулы для подсчета площадей по наружному обмеру	Площадь (кв.м.)	Высота (м)	Объем (куб.м.)
1	2	3	4	5	
А	Основное строение	224.1 ✓	224.1	7.30	1636
а	пристройка	28.8 ✓	28.8	3.70	107
а		18.3	18.3	3.50	64
а1	веранда	30.3 ✓	30.3	3.70	112
а2	веранда	12.1 ✓	12.1	7.20	87
а3	пристройка	14.0 ✓	14.0	7.20	101
а4	веранда	16.0 ✓	16.0	7.20	115
а5	пристройка	14.5 ✓	14.5	7.20	104
а6	туалет	2.4 ✓	2.4	6.40	15
а7	веранда	12.1	12.1	2.80	34
а8	веранда	12.0	12.0	2.80	34
	Итого по строению:				2409

342.2



IV. Описание конструктивных элементов и определение износа многоквартирного дома

Литера А Группа капитальности _____ сборник № 359
 Вид внутренней отделки _____ таблица № 6 в

№№ по порядку	Наименование конструктивных элементов	Описание конструктивных элементов (материал, конструкция, отделка и прочее)	Техническое состояние (осадки, трещины, гниль и т.п.)	Удельные веса конструкт. элементов	Поправка к удельн. весу в процентах	Удельн. вес констр. элем. с поправкой	Износ, %	№№ по порядку	
1	2	3	4	5	6	7	8		
1	Фундаменты	бутовый ленточный	Выпучивание и заметные искривления линии цоколя;	4		4	55	1	
2	а. Наружные и внутренние капитальные стены	рубленные из бревен Д 220 мм	деформации; венцы сильно повреждены и загнили	32		32	60	2	
	б. Перегородки	деревянные	Древесина нижней части перегородок отсырела, поражена гнилью;	3		3	50	3	
3	Перекрытия	чердачное	по деревянным балкам	Древесина наката в местах сопряжений поражена гнилью, по сторонам балок имеются глубокие трещины	5		5	55	4
		междуэтажное	по деревянным балкам	Древесина наката в местах сопряжений поражена гнилью	4		4	55	5
		надподвальное							6
4	Крыша	из кровельной стали по деревянной обрешетке, окрашенная	Ржавчина на поверхности кровли и со стороны чердака, свищи и пробоины;	7	*1.05	7.35	60	7	
5	Полы	дошчатые по деревянным лагам	Поражение гнилью и жучком	12		12	65	8	
6	Проемы	Оконные	по одному створному и одному глухому переплету в проеме	Оконные переплеты, коробка и подоконная доска полностью поражены жучком и гнилью	8		8	65	9
		Дверные	филенчатые, окрашены	Полное расстройство дверных полотен и коробок (колод); массовые поражения гнилью и жучком	4		4	65	10
7	Внутр. отделка	а. оклейка простыми обоями; б. штукатурка, окраска	отслоение, вздутие и отпадение окрасочного слоя со шпаклевкой	10	*1.07	10.7	65	11	
	Наружн. отделка архитек. оформ.	а. б. в.		4	-4			12	
8	Санитарно-технические устройства	Центр. отопление							
		Печное отопление	печь комватная в металлическом футляре	выпучивание стенок местами; приборы повреждены и местами выпадают	3	*0.9	2.7	50	
		Водопровод			2	-2	0	0	
		Электроосвещен.	скрытая проводка					0	
		Радио							
		Телефон							
		Телевидение							
		Ванна	с газ. колонк.						
			с дров. колонк.						
			с горяч. вод.						
		Горячее водосн.							
		Электроплиты						0	
		Вентиляция	естественная					0	
Газоснабжение	баллоны								
Мусоропровод									
Лифты									
Канализация									
9	Разные работы	крыльца; лестницы деревянные	гниль и прогибы	2		2	75	1.50	
Итого				100.0		94.8	57.0		

Процент износа, приведенный к 100 по формуле $гр.9 \times 100 = 61.0\%$
 гр.7

V. Описание конструктивных элементов, определение износа основных пристроек

Литера _____ Группа капитальности _____ сборник № _____
 Вид внутренней отделки _____ таблица № _____

№ по порядку	Наименование конструктивных элементов	Описание конструктивных элементов (материал, конструкция, отделка и прочее)	Техническое состояние (осадки, трещины, гниль и т.п.)	Удельные веса конструкт. элементов	Поправка к удельн. весу в процентах	Удельн. вес констр. элем. с поправкой	Износ, %	Произведен. проц. износа на уд. вес констр. элем.	
1	2	3	4	5	6	7	8	9	
1	Фундаменты								
2	а. Наружные и внутренние капитальные стены								
	б. Перегородки								
3	Перекрытия	чердачное							
		междуэтажное							
		надподвальное							
4	Крыша								
5	Полы								
6	Проемы	Оконные							
		Дверные							
7	Внутр. отделка	а.							
		б.							
		Наружн. отделка архитектур. оформ.							
		а.							
		б.							
		в.							
8	Санитарно-технические и электротехнические устройства	Центр. отопление							
		Печное отопление							
		Водопровод							
		Электроосвещен.							
		Радио							
		Телефон							
		Телевидение							
		Ван	с газ. колонк.						
			с дров. колонк.						
			с горяч. вод.						
		Горячее водосн.							
		Электроплиты							
		Вентиляция							
Газоснабжение									
Мусоропровод									
Лифты									
Канализация									
9	Разные работы								
Итого				100		100			

Процент износа, приведенный к 100 по формуле $\frac{гр.9 \times 100}{гр.7} = 0\%$



VII. Исчисление восстановительной и действительной стоимости основной части строения и пристроек

Литера по плану	Наименов. здания и его частей	№ сборника	№ таблицы	Измеритель	Стоимость по табл.	Поправки к стоимости в коэфф.									Стоимость ед. измер. с поправками	Объем или площадь	Восстановительная стоимость	% износа	Действительная стоимость	
						Удельный вес строения	На высоту помещения	На среднюю площадь	На превышение объема	На откл. от группы кап.	На необорудов. подвал	На этажность	На мансарду	Удельный вес после поправок						
1	2	3	4	5	6	7	8	9	10	11	12	13	14	15	16	17	18	19	20	
A	Основное строение	359	6 в	куб. м	23.26	0.95									0.95	22.1	1636	36156	61	14101
a	пристройка	359	26 а	куб. м	15.00	0.95									0.95	14.25	171	2437	65	853
a1	веранда	359	33 а	кв. м	78.56	0.96									0.96	75.42	26	1984	65	694
a2	веранда	359	34 а	кв. м	132.02	0.96									0.96	126.74	11	1343	65	470
a3	пристройка	359	26 а	куб. м	15.00	0.93									0.93	13.95	101	1409	65	493
a4	веранда	359	34 а	кв. м	132.02	0.96									0.96	126.74	14	1825	65	639
a5	пристройка	359	26 а	куб. м	15.00	0.93									0.93	13.95	104	1451	65	508
a6	туалет	359	59 и	шт.	253.00	1.00									1.00	253	1	253	65	89
a7	веранда	359	33 а	кв. м	78.56	0.74									0.74	58.13	10	599	65	210
a8	веранда	359	33 а	кв. м	78.56	0.74									0.74	58.13	10	581	65	203
																Всего:	48038			18260
																	1977736		752217	

Стоимость в ценах 2011 года с учетом коэффициента, утвержденного постановлением Правительства Санкт-Петербурга от 31.12.2010 г. № 1856

Текущие изменения внесены

Работу выполнил.....	«27» 04 2011 г.	« »	20	г.	« »	20	г.
Инвентаризатор.....	Клименко И.Е.	<i>Лис</i>					
Проверил бригадир.....	Белогурова Т.И.	<i>Т.И.</i>					

Паспорт выдан « 29 » 04 2011 г.

Начальник филиала ГУП "ГУИОН"
ПИБ Курортного и Кронштадтского районов

В. В. Токарь (Токарь В.В.)

М.П.

Перечень документов, прилагаемых к паспорту на многоквартирный дом:

1. поэтажные планы _____ листов.
2. Ведомость помещений и их площадей _____ листов

Филиал ГУП "ГУИОН" ПИБ Курортного и Кронштадтского районов

М.П. Удмуртская Республика



Всего пронумеровано и
 прошнуровано 6 листов
 Начальник филиала ГУП «ГУИОН»
 ПИБ Северо-Западное
 Главный инженер филиала ПИБ Северо-Западное



И.В. Уханова

КОПИЯ ВЕРНА

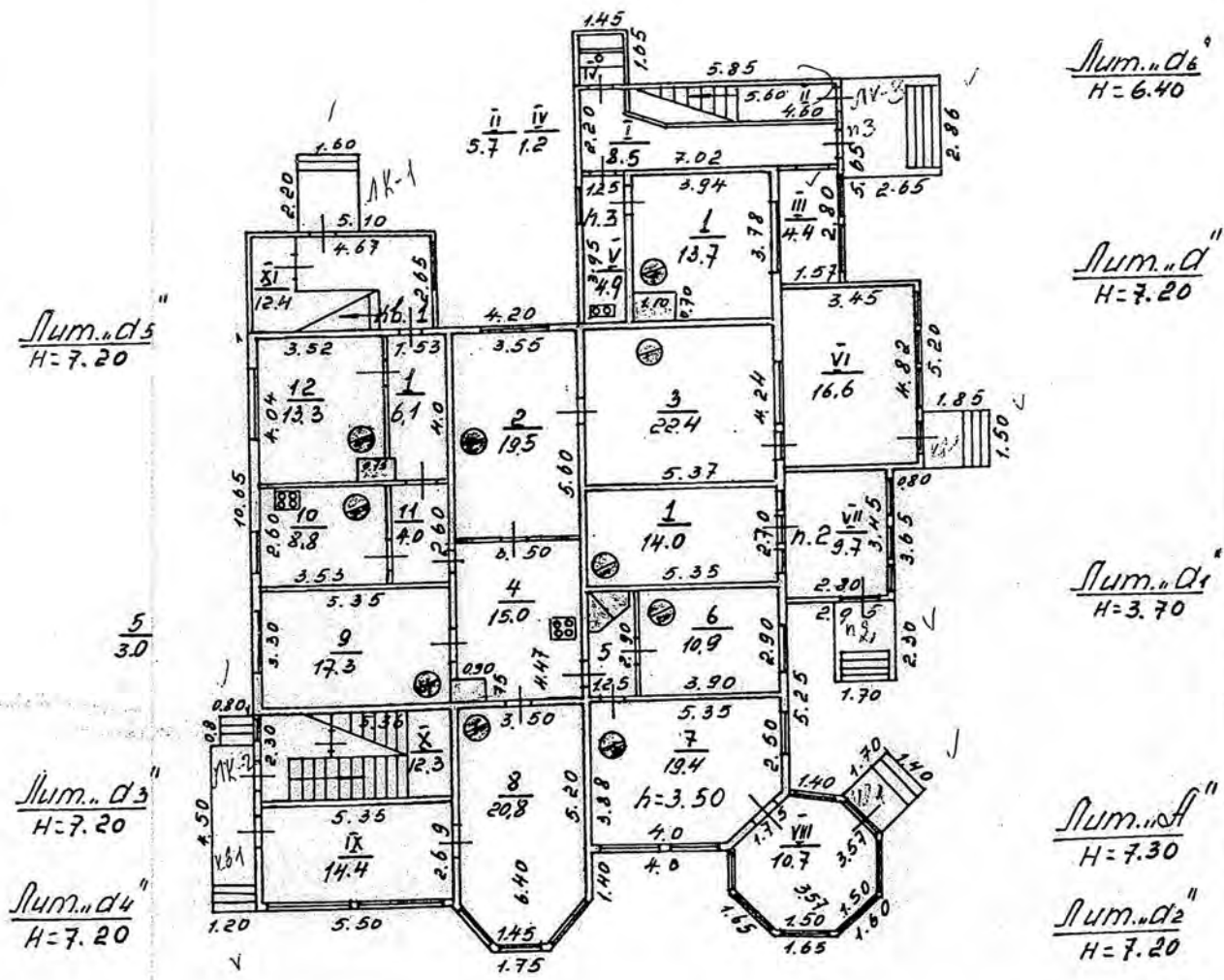


Главный инженер филиала ГУП «ГУИОН»
 ПИБ Северо-Западное

И.В. Уханова



План 1 этажа



Перепланировка самовольная/утвержда.
 № пом. (части): _____
 Основание: отсутствует
 Границы объекта изменены / не изменены
 «21» _____ 02 _____ 2012 г.
 Исполнитель: Костикова ВС

состоянию на 21.02.2012



Филиал ГУП "ГУИОН"-
 проектно-инвентаризационное бюро
 Центрального и Кронштадтского районов

Инв.№ 08/01СТ-1797

город Сестрорецк
 улица Максима Горького дом 8 литера А
 План 1 этажа

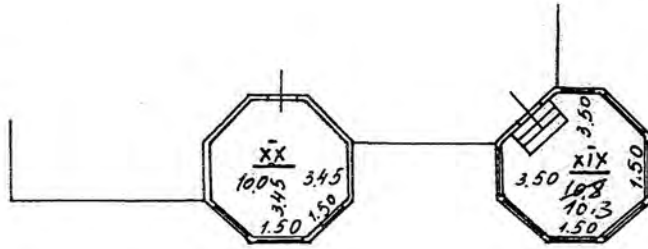
Масштаб 1:200

Дата	Должность	Ф.И.О.	Подпись
21.03.2016	Исполнил	Копировал Главный инженер филиала ГУП "ГУИОН" ПИБ Северо-западное Костикова В.С.	<i>[Signature]</i>
21.03.2016	Проверил	Руководитель группы Артемьева О.В.	<i>[Signature]</i>
28.03.2016	Начальник филиала	Ботева М.Д.	<i>[Signature]</i>

И.В. Уханова

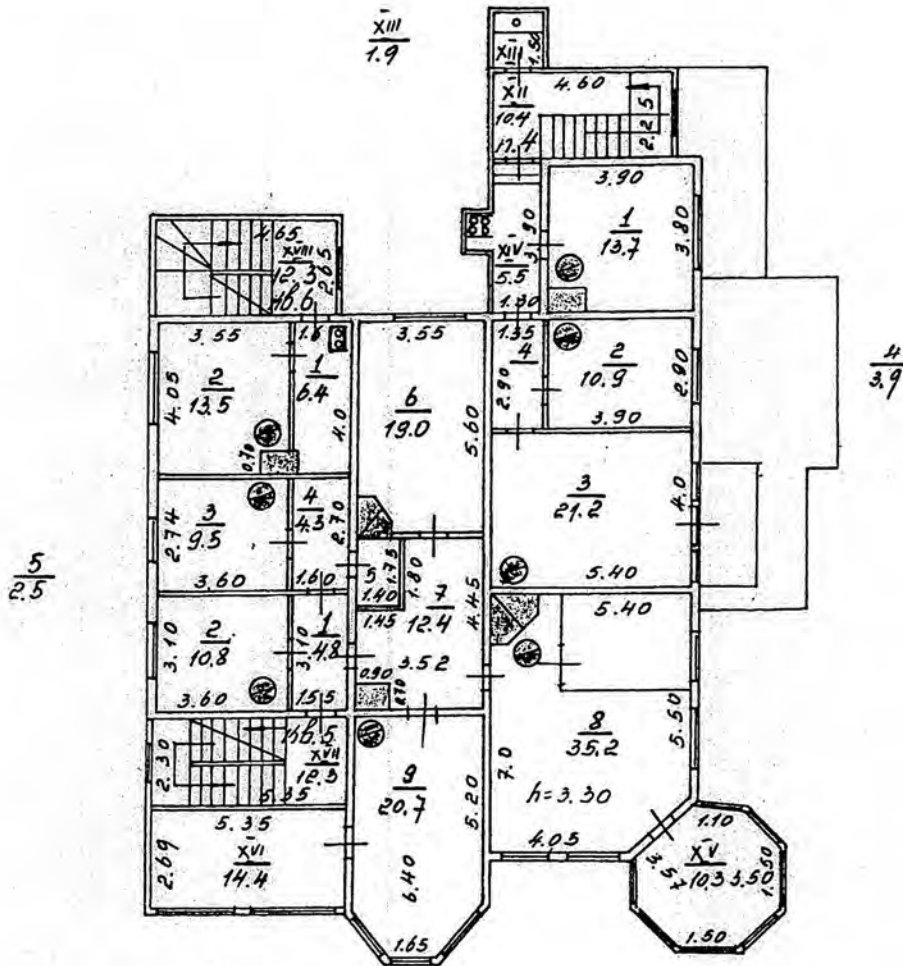
ПЛАН мезонина-надстройки

Плм. дз
H=2.80



Плм. дз
H=2.80

ПЛАН 2 этажа



состоянию на 21.02.2012

Филиал ГУП "ГУИОН" - инвентаризационное бюро Северо-Западное			Инв.Н 08/01СТ-1797
город Сестрорецк улица Максима Горького дом 8 литера А			Масштаб 1:200
План 2 этажа, мезонина-надстройки			
Дата	Должность	Ф.И.О.	Подпись
21.03.2016	Исполнил	Копировал	Копеев А.А.
21.03.2016	Проверил	Руководитель группы	Артемова В.В.
28.03.2016		Начальник филиала	Ботева М.А.

И.В. Уханова

Филиал ГУП «ГУИОН» – ПИБ Северо-Западное

Ведомость помещений и их площадей

Приложение к поэтажному плану

Адрес: Санкт-Петербург, город Сестрорецк, улица Максима Горького, дом 8, литера А

Жилые помещения по состоянию на 21.02.2012 г.

Этаж	№ помещения	№ части помещения	Наименование части помещения	Общая площадь, кв.м	в т.числе площадь, кв.м.		Кроме того, площадь лоджий, балконов, веранд, террас с коэффициентами, кв.м	Высота, м	Примечание
					Жилая, кв.м	Вспом. кв.м			
1	1	1	коридор	6.1		6.1		3.50	
		2	комната	19.5	19.5			3.50	
		3	комната	22.4	22.4			3.50	
		4	кухня-коридор	15.0		15.0		3.50	
		5	коридор	3.0		3.0		3.50	
		6	комната	10.9	10.9			3.50	
		7	комната	19.4	19.4			3.50	
		8	комната	20.8	20.8			3.50	
		9	комната	17.3	17.3			3.50	
		10	кухня	8.8		8.8		3.50	
		11	коридор	4.0		4.0		3.50	
		12	комната	13.3	13.3			3.50	
				VI	веранда				16.6
		VIII	веранда				10.7	3.50	
		IX	веранда				14.4	3.50	
Итого по квартире 1:				160.5	123.6	36.9	41.7		
1	2	1	комната	14.0	14.0			3.50	
		VII	веранда				9.7	3.50	
Итого по квартире 2:				14.0	14.0		9.7		
1	3	1	комната	13.7	13.7			3.50	
		I	коридор				8.5	3.50	
		III	веранда				4.4	3.50	
		IV	туалет				1.2	3.50	
		V	кухня				4.9	3.50	
Итого по квартире 3:				13.7	13.7		19.0		
2	4	1	комната	13.7	13.7			3.30	
		2	комната	10.9	10.9			3.30	
		3	комната	21.2	21.2			3.30	
		4	тамбур	3.9		3.9		3.30	
		XIV	кухня				5.5	3.30	
Итого по квартире 4:				49.7	45.8	3.9	5.5		
2	5	1	коридор	4.8		4.8		3.30	
		2	комната	10.8	10.8			3.30	
		3	комната	9.5	9.5			3.30	
		4	коридор	4.3		4.3		3.30	
		5	тамбур	2.5		2.5		3.30	
		6	комната	19.0	19.0			3.30	
		7	кухня	12.4		12.4		3.30	
		8	комната	35.2	35.2			3.30	
		9	комната	20.7	20.7			3.30	
				XV	веранда				10.3
		XVI	веранда				14.4	3.30	
Итого по квартире 5:				119.2	95.2	24.0	24.7		
2	6	1	кухня	6.4		6.4		3.30	
		2	комната	13.5	13.5			3.30	
Итого по квартире 6:				19.9	13.5	6.4			
Итого по жилым помещениям :				377.0	305.8	71.2	100.6		

Кроме того:

Лестницы

Этаж	№ помещения	№ части помещения	Наименование части помещения	Общая площадь, кв.м.	Кроме того, площадь лоджий, балконов, веранд, террас с коэффициентами, кв.м	Высота, м	Примечание
1	1ЛК	XI	лестничная площадка	12.4		3.50	
2		XVIII	лестница	12.3		3.30	
Итого по помещению 1ЛК:				24.7			
1	2ЛК	X	лестничная площадка	12.3		3.50	
2		XVII	лестница	12.3		3.30	
мезо-нин-надстройк а		XIX	коридор	10.3		2.80	
		XX	коридор	10.0		2.80	
Итого по помещению 2ЛК:				44.9			
1	3ЛК	II	лестничная площадка	5.7		3.50	
2		XII	лестница	10.4		3.30	
		XIII	кладовая	1.9		3.30	
Итого по помещению 3ЛК:				18.0			
Итого по лестницам :				87.6			

Итого по строению:

Общая площадь, кв. м:

377.0

Кроме того:


площадь лоджий, балконов, веранд, террас с коэффициентами, кв. м: 100.6

площадь лестниц, кв. м: 87.6


площадь балконов и лоджий с коэффициентами, кв.м: 0.0

необорудованная площадь, кв. м: 0.0

Исполнил:

 / Костикова В.С. /

Проверил:

 / Артемьева О.В. /

Начальник филиала ГУП «ГУИОН»

инженер филиала ГУП «ГУИОН» / М.Д. Ботева /

ПИБ Северо-Западное:

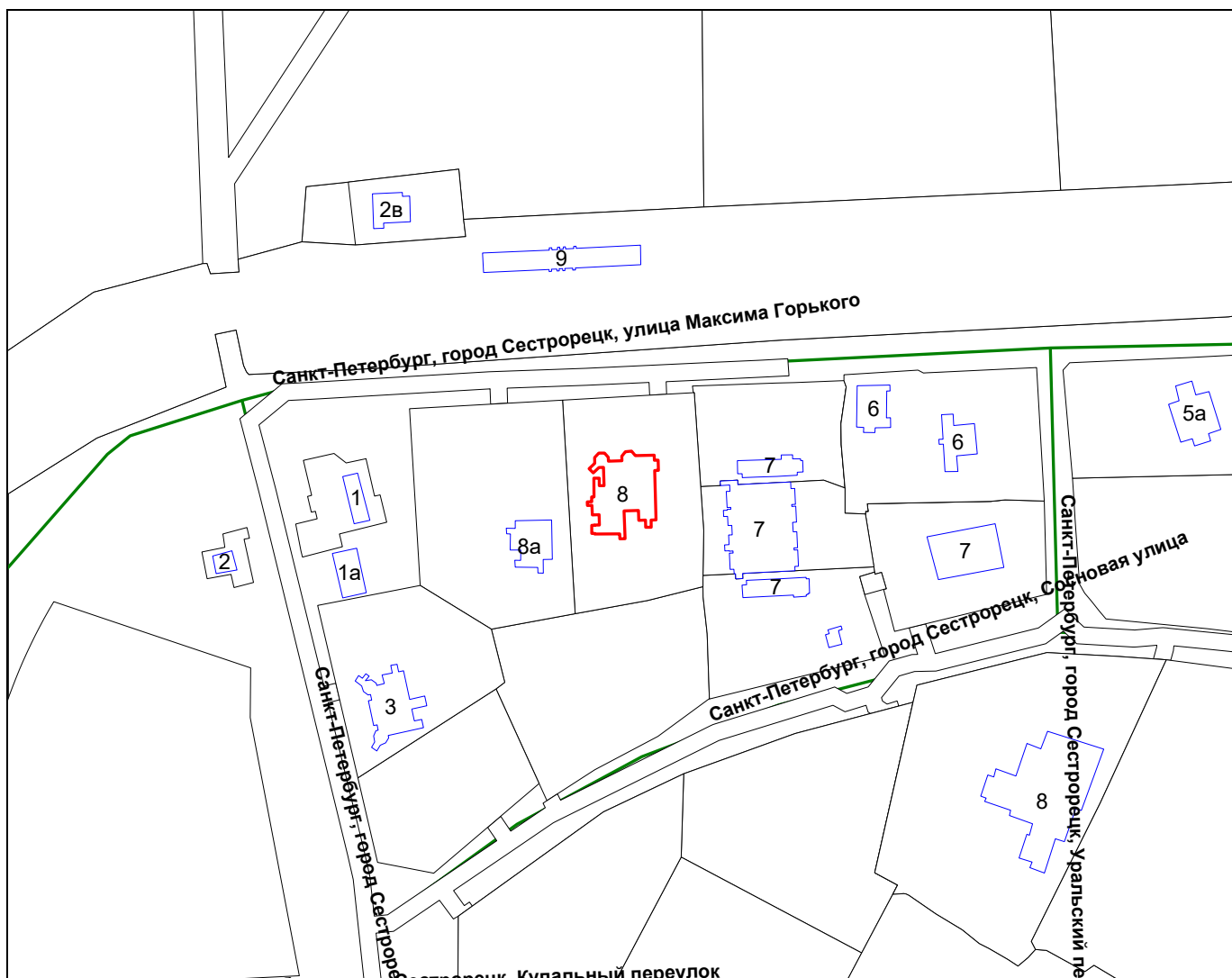
 / И.В. Уханова /



« 21 » марта 2016 г.

СИТУАЦИОННЫЙ ПЛАН УЧАСТКА

Адрес объекта: Санкт-Петербург, город Сестрорецк, улица Максима Горького, дом 8, литера А
Описательный адрес: Санкт-Петербург, город Сестрорецк, улица Максима Горького, дом 8



М 1:2000

Условные обозначения

— - граница строения

Начальник филиала ГУП «ГУИОН»
ПИБ Курортного и Кронштадтского районов

(Токарь В.В.)
М.П. «24» июля 2012 г.



ГУП «Городское управление инвентаризации и оценки недвижимости»

Филиал ГУП «ГУИОН» проектно–инвентаризационное бюро Курортного и Кронштадтского районов

кварт.№ 11124Г

инв.№ 08/01СТ-1797

ПАСПОРТ
на многоквартирный дом

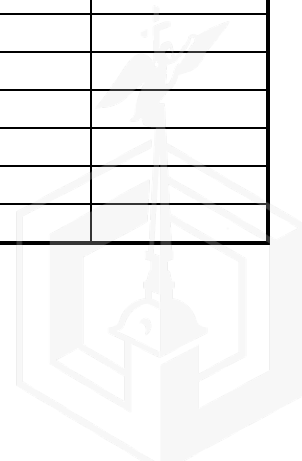
по адресу: Санкт-Петербург, город Сестрорецк, улица
Максима Горького, дом № 8, корп. _____

Составлен по состоянию на «27» _____ апреля _____ 2011 г.

Сведения о характеристиках отдельных помещений даны с учетом инвентаризации, проведенной по обращениям собственников (владельцев) помещений.

1. Владение строениями на участке

Дата записи	№№ или литеры строений по плану	Полное наименование владельцев и их долевое участие	Основание владения (наименование, дата и № документа)	Подпись вносящего текущие изменения
1	2	3	4	5



II. План земельного участка

Экспликация строений (сооружений)

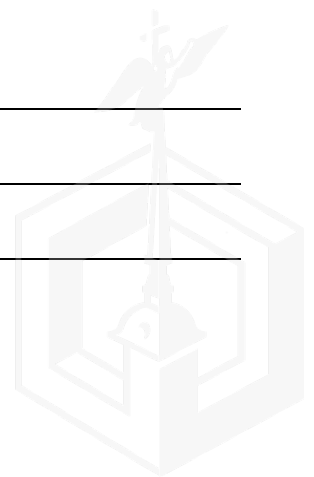
№№ п.п.	Литера	Функциональное использование	Площадь застройки кв.м.
1	2	3	4
1	А	Многоквартирный дом (в т.ч. крыльца)	368.4

Сведения о земельном участке по документам Заявителя:

Кадастровый номер: _____

Площадь по документам: _____

Документ: _____



III. Экспликация земельного участка (в кв. м)

Дата записи	Площадь участка				Незастроенная площадь									
	по землеотв. документам	по фактическому пользов.	в том числе		асфальтовые покрытия		прочие замощения	площадки оборудованные		грунт	под зелеными насаждениями			
			застроенная	не застроенная	проезда	трогуара		детские	спортивные		придомовой сквер	газон с деревьями	газон, цветники, клумбы	плодовый сад
1	2	3	4	5	6	7	8	9	10	11	12	13	14	15
21.02.2012		368	368.4*	0			0							

* в т.ч. крыльца 26.2 кв.м.

IV. Уборочная площадь (в кв.м.)


Дата записи	Дворовая территория								Уличный тротуар				кроме того			
	Всего	в том числе							Всего	в том числе			асфальт	прочие покрытия	крыша	
		проезда	трогуар	прочие замощения	площадки (оборудов.)		грунт	зеленые насаждения		асфальт	зеленые насаждения	грунт				
1	2	3	4	5	6	7			8	9	10	11	12	13	14	15
21.02.2012	26.2*		26.2*													

* в т.ч. крыльца 26.2 кв.м.

V. Оценка служебных строений, дворовых сооружений и замощений

литера по плану	назначение	этажность	длина, ширина, высота	площадь	объем	Описание конструктивных элементов и их удельного веса									№ сборника, № таблицы	ед. измерения, ее стоимость по таблице	удельный вес оценен. объекта в %	стоимость единицы измерения с поправкой	восстановительная стоимость в рублях	износ в %	действительная стоимость в рублях	Потребность в капит. ремонте в рублях
						фундамент	стены и перегородки	перекрытия	кровля	полы	проемы	отделочные работы	электроосвещение	прочие работы								
1	2	3	4	5	6	7	8	9	10	11	12	13	14	15	16	17	18	19	20	21	22	23

(продолжение смотри на обороте)



(продолжение раздела V)

1	2	3	4	5	6	7	8	9	10	11	12	13	14	15	16	17	18	19	20	21	22	23	

VI. Общая стоимость строений и сооружений на участке (в руб.)

Дата записи	В ценах какого года	Основные строения		Служебные строения и сооружения		Всего	
		восстановит. стоимость	действит. стоимость	восстановит. стоимость	действит. стоимость	восстановит. стоимость	действит. стоимость
1	2	3	4	5	6	7	8
27.04.2011	1969	48038	18260			48038	18260

Текущие изменения внесены

Работу выполнил.....	« 21 » февраля 2012 г.	« » 20 г.	« » 20 г.
Инвентаризатор.....	Костикова В.С.		
Проверил бригадир.....	Артемьева О.В.		

ТЕХНИЧЕСКИЙ ПАСПОРТ

кварт.№ 11124Г

на жилой дом № 8 литера А
 ул. (пер.) Максима Горького
 город Санкт-Петербург, Сестрорецк район Курортный

инвент.№ 08/01СТ-1797
 шифр _____
 (фонд)

I. ОБЩИЕ СВЕДЕНИЯ

Владелец _____
 Серия, тип проекта _____
 Год постройки до 1917 переоборудовано в 1941 году
 надстроено

Год последнего капитального ремонта _____

Число этажей 2

Кроме того, имеется: мезонин-надстройка

Число лестниц 3 шт.; их уборочная площадь 65.4 кв.м.

Уборочная площадь общих коридоров и мест общего пользования 22.2 кв.м.

Средняя внутренняя высота помещений 3.4 м. Объем 2409 куб.м.

Общая площадь дома 377.0 кв.м., кроме того, площадь балконов,
 лоджий и террас с учетом коэф. 80.5 кв.м.

из нее:

Жилые помещения общая площадь 377.0 кв.м., кроме того, площадь балконов,
 лоджий и террас с учетом коэф. 80.5 кв.м.

в том числе жилой площади 305.8 кв.м.

Средняя площадь квартиры 51.0 кв.м.

Кроме того, необорудованная площадь: подвал 0.0 кв.м, чердак 0.0 кв.м

РАСПРЕДЕЛЕНИЕ ЖИЛОЙ ПЛОЩАДИ

1	Жилая площадь находится	Количество		Жилая площадь	Текущие изменения					
		жилых квартир	жилых комнат		Количество		Жилая площадь	Количество		Жилая площадь
					жилых квартир	жилых комнат		жилых квартир	жилых комнат	
2	3	4	5	6	7	8	9	10	11	
1	В квартирах	6	18	305.8						
2	В помещениях коридорной системы									
3	В общежитиях									
4	Служебная жилая площадь									
5	Маневренная жилая площадь									

Из общего числа жилой площади находится

6	а. в мансардах								
	б. в подвалах								
	в. в цокольных этажах								
	г. в бараках								

Распределение квартир по числу комнат (без общежитий и коридорной системы)

№№ п.п.	Квартиры	Число квартир	Их жилая площадь	Текущие изменения			
				Число квартир	Их жилая площадь	Число квартир	Их жилая площадь
1	2	3	4	5	6	7	8
1	Однокомнатные	3	41.2				
2	Двухкомнатные						
3	Трехкомнатные	1	45.8				
4	Четырехкомнатные						
5	Пятикомнатные	1	95.2				
6	Шестикомнатные						
7	В семь и более комнат	1	123.6				


Всего: 6 305.8

НЕЖИЛЫЕ ПОМЕЩЕНИЯ

№№ п.п.	Классификация помещений	Номер помещения	Общая площадь кв.м.	Кроме того, площадь балконов, лоджий и террас с учетом коэфф. кв.м.	Текущие изменения	
					Общая площадь кв.м.	Кроме того, площадь балконов, лоджий и террас с учетом коэфф. кв.м.
1	2	3	4	5	6	7
1	Бытового обслуживания					
2	Гараж					
3	Гостиница					
4	Культурно-просветительное					
5	Лечебно-санитарное					
6	Общественного питания					
7	Производственное					
8	Прочее					
9	Складское					
10	Спортивно-оздоровительное					
11	Творческая мастерская					
12	Театра и зрелищ. предпр.					
13	Торговое					
14	Учебно-научное					
15	Учрежденческое					
16	Школьное					
		Итого				

в том числе площадь, используемая жилищной конторой для собственных нужд в кв. м.

№№ по порядку	Использование помещений	Номера помещений	Общая площадь кв.м.	Кроме того, площадь балконов, лоджий и террас с учетом коэфф. кв.м.	Текущие изменения	
					Общая площадь кв.м.	Кроме того, площадь балконов, лоджий и террас с учетом коэфф. кв.м.
1	2	3	4	5	6	7
1	Учрежденческая					
	а) жилищная контора					
	б) комнаты детские, дружинников и другие					
2	Культурно-просветительная					
	а) красные уголки, клубы, библиотеки					
3	Прочая:					
	а) мастерские					
	б) склады жилищных контор					
	Технологические помещения					
	теплоузел					
	котельная					
	в том числе на газе					
	на твердом топливе					
	Итого					



II. БЛАГОУСТРОЙСТВО ОБЩЕЙ ПЛОЩАДИ (КВ. М.)

Дата записи	Водопровод			Канализация		Отопление							Ванны				Горячее водоснабжение		Газоснабжение				Напряжение электросети																	
	1	2	3	4	5	6	7	8	центральное				13	14	15	16	17	18	19	20	21	22	23	24	25	вольт														
									от АГВ	от ТЭЦ минэнерго	от собственной котельной	от групповой или квартальной котельной														калориферное	с горячим водоснабжением	с газовыми колонками	с электрическими водонагревателями	без колонок и горячей воды	от колонок	централизованное	баллоны	централизованное	Электроплиты	Мусоропровод	Лифты пассажир./грузовые, шт	Радио	127	220
21.02.12	-	-	-		377.0	-	-	-	-	-	-	-	-	-	-	-	-	-	377.0	-	-	-	-	0/0	-	-	-	377.0												

III. ИСЧИСЛЕНИЕ ПЛОЩАДЕЙ И ОБЪЕМОВ ОСНОВНЫХ И ОТДЕЛЬНЫХ ЧАСТЕЙ СТРОЕНИЯ И ПРИСТРОЕК

№ или литера по плану	Наименование	Формулы для подсчета площадей по наружному обмеру	Площадь (кв.м.)	Высота (м)	Объем (куб.м.)
1	2	3	4	5	
А	Основное строение	224.1	224.1	7.30	1636
а	пристройка	28.8	28.8	3.70	107
а		18.3	18.3	3.50	64
а1	веранда	30.3	30.3	3.70	112
а2	веранда	12.1	12.1	7.20	87
а3	пристройка	14.0	14.0	7.20	101
а4	веранда	16.0	16.0	7.20	115
а5	пристройка	14.5	14.5	7.20	104
а6	туалет	2.4	2.4	6.40	15
а7	веранда	12.1	12.1	2.80	34
а8	веранда	12.0	12.0	2.80	34
	Итого по строению:				2409



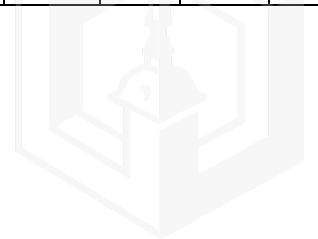
IV. Описание конструктивных элементов и определение износа многоквартирного дома

Литера А Группа капитальности IV сборник № 359
 Вид внутренней отделки простой таблица № 6 в

№№ по порядку	Наименование конструктивных элементов	Описание конструктивных элементов (материал, конструкция, отделка и прочее)	Техническое состояние (осадки, трещины, гниль и т.п.)	Удельные веса конструкт. элементов	Поправка к удельн. весу в процентах	Удельн. вес констр. элем.	Износ, %	Произведен. проц. износа на уд. вес констр. элем.		
1	2	3	4	5	6	7	8	9		
1	Фундаменты	бутовый ленточный	Выпучивание и заметные искривления линии цоколя;	4		4	55	2.20		
2	а. Наружные и внутренние капитальные стены	рубленные из бревен Д. 220 мм	деформации; венцы сильно повреждены и загнили	32		32	60	19.20		
	б. Перегородки	деревянные	Древесина нижней части перегородок отсырела, поражена гнилью;	3		3	50	1.50		
3	Перекрытия	чердачное	по деревянным балкам	Древесина наката в местах сопряжений поражена гнилью, по сторонам балок имеются глубокие трещины	5		5	2.75		
		междуэтажное	по деревянным балкам	Древесина наката в местах сопряжений поражена гнилью	4		4	2.20		
		надподвальное								
4	Крыша	из кровельной стали по деревянной обрешетке, окрашенная	Ржавчина на поверхности кровли и со стороны чердака, свищи и пробойны;	7	*1.05	7.35	60	4.41		
5	Полы	дощатые по деревянным лагам	Поражение гнилью и жучком	12		12	65	7.80		
6	Проемы	Оконные	по одному створному и одному глухому переплету в проеме	Оконные переплеты, коробка и подоконная доска полностью поражены жучком и гнилью	8		8	5.20		
		Дверные	филенчатые, окрашены	Полное расстройство дверных полотен и коробок (колод); массовые поражения гнилью и жучком	4		4	2.60		
7	Внутр. отделка	а. б.	оклейка простыми обоями; штукатурка; окраска	отслоение, вздутие и отпадение окрасочного слоя со шпаклевкой	10	*1.07	10.7	6.96		
		Наружн. отделка архитек. оформ.	а. б. в.		4	-4				
8	Санитарно-технические устройства	Центр. отопление								
		Печное отопление	печь комнатная в металлическом футляре	выпучивание стенок местами; приборы повреждены и местами выпадают	3 2	*0.9 -2	2.7	50	1.35	
		Водопровод								
		Электроосвещен.	скрытая проводка					0		
		Радио								
		Телефон								
		Телевидение								
		Ванн	с газ. колонк.							
			с дров. колонк.							
			с горяч. вод.							
		Горячее водосн.								
		Электроплиты								
		Вентиляция	естественная						0	
Газоснабжение	баллоны						0			
Мусоропровод										
Лифты										
Канализация										
9	Разные работы	крыльца; лестницы деревянные	гниль и прогибы	2		2	75	1.50		
Итого				100.0		94.8		57.67		

Процент износа, приведенный к 100 по формуле $\frac{гр.9 \times 100}{гр.7} = 61.0\%$

гр.7



V. Описание конструктивных элементов, определение износа основных пристроек

Литера _____ Группа капитальности _____ сборник № _____
 Вид внутренней отделки _____ таблица № _____

№№ по порядку	Наименование конструктивных элементов	Описание конструктивных элементов (материал, конструкция, отделка и прочее)	Техническое состояние (осадки, трещины, гниль и т.п.)	Удельные веса конструкт. элементов	Поправка к удельн. весу в процентах	Удельн. вес констр. элем. с поправкой	Износ, %	Произведен. проц. износа на уд. вес констр. элем.	
1	2	3	4	5	6	7	8	9	
1	Фундаменты								
2	а. Наружные и внутренние капитальные стены								
	б. Перегородки								
3	Перекрытия	чердачное							
		междуэтажное							
		надподвальное							
4	Крыша								
5	Полы								
6	Проемы	Оконные							
		Дверные							
7		Внутр. отделка							
		а.							
		б.							
		Наружн. отделка архитек. оформ.							
		а.							
		б.							
		в.							
8	Санитарно-технические и электротехнические устройства	Центр. отопление							
		Печное отопление							
		Водопровод							
		Электроосвещен.							
		Радио							
		Телефон							
		Телевидение							
		Ван	с газ. колонк.						
			с дров. колонк.						
			с горяч. вод.						
		Горячее водосн.							
		Электроплиты							
		Вентиляция							
		Газоснабжение							
Мусоропровод									
Лифты									
Канализация									
9	Разные работы								
Итого				100		100			

Процент износа, приведенный к 100 по формуле $\frac{гр.9 \times 100}{гр.7} = 0\%$



VI. Техническое описание холодных пристроек и тамбуров

Литера по плану	Назначение	Этажность	Описание конструктивных элементов и их удельные веса										№ сборника	№ таблицы	Удельный вес оценки объекта в %	Износ в %			
			Фундамент	Стены и перегородки	Перекрытия	Крыша	Полы	Проемы		Отделочные работы	Внутренние санитарно и электротехн. устройства	Прочие работы							
								Оконные	Дверные										
1	2	3	4	5	6	7	8	9	10	11	12	13	14	15	16	17	18	19	
a5	пристройка	2	6.4	16; 2	8; 8	10.5	13	6	11	12		2	359	26 а	0.95	65			
			бутовые столбы с цоколем из досок	дощатые с обшивкой по бревенчатому	по деревянным балкам; по деревянным балкам	из кровельной стали по деревянной обрешетке,		одинарные глухие	филенчатые, окрашены	отсутствует; окраска	отмостка								
a1	веранда	1	12.2	13	10	9.9	11	24	7	6		3	359	33 а	0.96	65			
			бутовые столбы с деревянным цоколем	дощатые с обшивкой по бревенчатому	по деревянным балкам	из кровельной стали по деревянной обрешетке,	дощатые по деревянным лагам	одинарные глухие	филенчатые, окрашены	окраска									
a2	веранда	2	6.4	14	6; 6	6.3	11	29	8	7		2	359	34 а	0.96	65			
			бутовые столбы с деревянным цоколем	дощатые, без окраски	по деревянным балкам; по деревянным балкам	из кровельной стали по деревянной обрешетке,	дощатые по деревянным лагам	одинарные глухие	филенчатые, не окрашены	окраска									
a3	пристройка	2	6.4	16	8; 8	10.5	13	6	11	12		2	359	26 а	0.93	65			
			бутовые столбы с цоколем из досок	дощатые с обшивкой по бревенчатому	по деревянным балкам; по деревянным балкам	из кровельной стали по деревянной обрешетке,		одинарные глухие	филенчатые, окрашены	отсутствует; окраска	отмостка								
a4	веранда	2	6.4	14	6; 6	6.3	11	29	8	7		2	359	34 а	0.96	65			
			бутовые столбы с деревянным цоколем	дощатые, без окраски	по деревянным балкам; по деревянным балкам	из кровельной стали по деревянной обрешетке,	дощатые по деревянным лагам	одинарные глухие	филенчатые, не окрашены	окраска									

а8	веранда	а7	веранда	а6	
				туалет	
	мезонин-надстройка		мезонин-надстройка	2	
	бутовые столбы с деревянным цоколем		бутовые столбы с деревянным цоколем		
	дощатые с обшивкой по бревенчатому	13	дощатые с обшивкой по бревенчатому	13	
	по деревянным балкам	10	по деревянным балкам	10	
	из кровельной стали по деревянной обрешетке,		из кровельной стали по деревянной обрешетке,		
	дощатые по деревянным лагам	11	дощатые по деревянным лагам	11	
	одинарные глухие	24	одинарные глухие	24	
	филенчатые, окрашены	7	филенчатые, окрашены	7	
	окраска	6	окраска	6	
		3		3	
359		359		359	
33 а		33 а		59 и	
0.74		0.74		1.00	
65		65		65	



**VII. Исчисление восстановительной и действительной стоимости
основной части строения и пристроек**

Литера по плану	Наименов. здания и его частей	№ сборника	№ таблицы	Измеритель	Стоимость по табл.	Поправки к стоимости в коэфф.									Стоимость ед. измер. с поправками	Объем или площадь	Восстановительная стоимость	% износа	Действительная стоимость
						Удельный вес строения	На высоту помещения	На среднюю площадь	На превышение объема	На откл. от группы кап.	На необорудов. подвал	На этажность	На мансарду	Удельный вес после поправок					
1	2	3	4	5	6	7	8	9	10	11	12	13	14	15	16	17	18	19	20
A	Основное строение	359	6 в	куб. м	23.26	0.95								0.95	22.1	1636	36156	61	14101
a	пристройка	359	26 а	куб. м	15.00	0.95								0.95	14.25	171	2437	65	853
a1	веранда	359	33 а	кв. м	78.56	0.96								0.96	75.42	26	1984	65	694
a2	веранда	359	34 а	кв. м	132.02	0.96								0.96	126.74	11	1343	65	470
a3	пристройка	359	26 а	куб. м	15.00	0.93								0.93	13.95	101	1409	65	493
a4	веранда	359	34 а	кв. м	132.02	0.96								0.96	126.74	14	1825	65	639
a5	пристройка	359	26 а	куб. м	15.00	0.93								0.93	13.95	104	1451	65	508
a6	туалет	359	59 и	шт.	253.00	1.00								1.00	253	1	253	65	89
a7	веранда	359	33 а	кв. м	78.56	0.74								0.74	58.13	10	599	65	210
a8	веранда	359	33 а	кв. м	78.56	0.74								0.74	58.13	10	581	65	203
																Всего:	48038		18260
Стоимость в ценах 2012 года с учетом коэффициента, утвержденного постановлением Правительства Санкт-Петербурга от 27.12.2011 г. № 1762																	2880756		1103534

Текущие изменения внесены

Работу выполнил.....	« 21 » февраля 2012 г.	« » 20 г.	« » 20 г.
Инвентаризатор.....	Костикова В.С.		
Проверил бригадир.....	Артемьева О.В.		

Паспорт выдан « _____ » _____ 20__ г.

Начальник филиала ГУП "ГУИОН"
ПИБ Курортного и Кронштадтского районов

_____ (_____ Токарь В.В. _____)

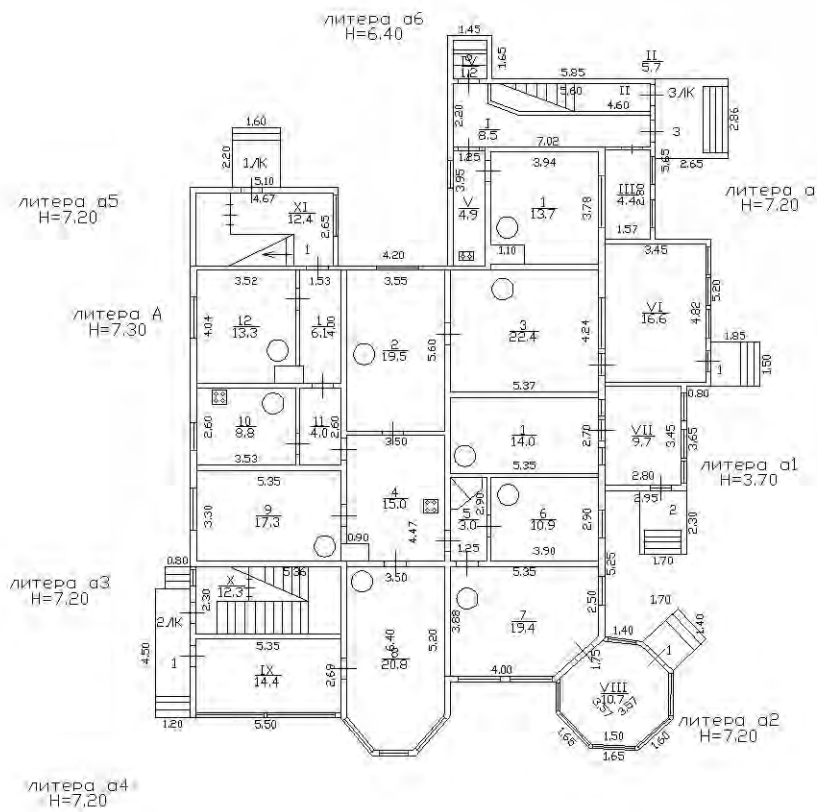
М.П.

Перечень документов, прилагаемых к паспорту на многоквартирный дом:

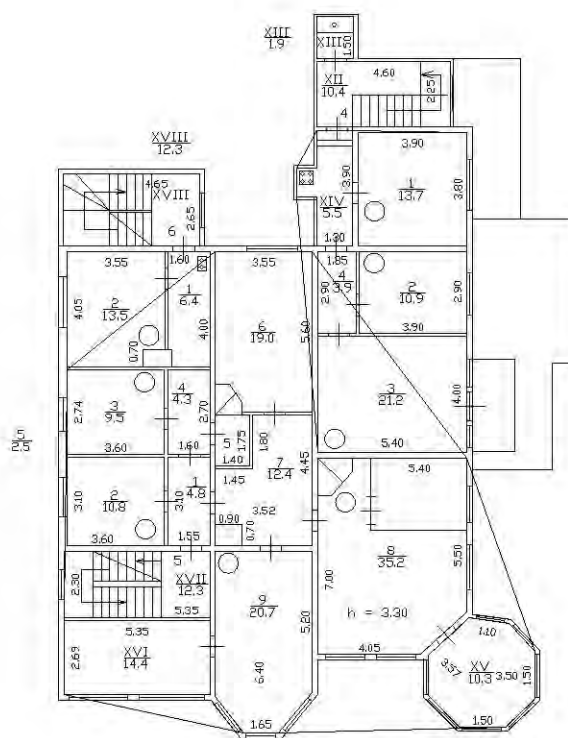
1. Поэтажные планы _____ 3 _____ листов.
2. Ведомость помещений и их площадей _____ 2 _____ листов



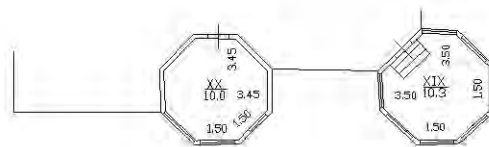
План 1 этажа



План 2 этажа



План мезонина-надстройки



Литера а8
Н = 2.80

Литера а7
Н = 2.80



Филиал ГУП «ГУИОН» ПИБ Курортного и Кронштадтского районов

Ведомость помещений и их площадей

Приложение к поэтажному плану

Адрес: Санкт-Петербург, город Сестрорецк, улица Максима Горького, дом 8, литера А

Жилые помещения

Этаж	№ помещения	№ части помещения	Наименование части помещения	Общая площадь, кв.м	в т. числе площадь, кв.м.		Кроме того, площадь лоджий, балконов, веранд, террас с коэффициентами, кв.м	Высота, м	Примечание
					Жилая, кв.м	Вспом. кв.м			
1	1	1	коридор	6.1		6.1		3.50	
		2	комната	19.5	19.5			3.50	
		3	комната	22.4	22.4			3.50	
		4	кухня-коридор	15.0		15.0		3.50	
		5	коридор	3.0		3.0		3.50	
		6	комната	10.9	10.9			3.50	
		7	комната	19.4	19.4			3.50	
		8	комната	20.8	20.8			3.50	
		9	комната	17.3	17.3			3.50	
		10	кухня	8.8		8.8		3.50	
		11	коридор	4.0		4.0		3.50	
		12	комната	13.3	13.3			3.50	
				VI	веранда				16.6
		VIII	веранда				10.7	3.50	
		IX	веранда				14.4	3.50	
Итого по квартире 1:				160.5	123.6	36.9	41.7		
1	2	1	комната	14.0	14.0			3.50	
		VII	веранда					9.7	3.50
Итого по квартире 2:				14.0	14.0		9.7		
1	3	1	комната	13.7	13.7			3.50	
		I	коридор					8.5	3.50
		III	веранда					4.4	3.50
		IV	туалет					1.2	3.50
		V	кухня					4.9	3.50
Итого по квартире 3:				13.7	13.7		19.0		
2	4	1	комната	13.7	13.7			3.30	
		2	комната	10.9	10.9			3.30	
		3	комната	21.2	21.2			3.30	
		4	тамбур	3.9		3.9		3.30	
		XIV	кухня					5.5	3.30
Итого по квартире 4:				49.7	45.8	3.9	5.5		
2	5	1	коридор	4.8		4.8		3.30	
		2	комната	10.8	10.8			3.30	
		3	комната	9.5	9.5			3.30	
		4	коридор	4.3		4.3		3.30	
		5	тамбур	2.5		2.5		3.30	
		6	комната	19.0	19.0			3.30	
		7	кухня	12.4		12.4		3.30	
		8	комната	35.2	35.2			3.30	
		9	комната	20.7	20.7			3.30	
		XV	веранда				10.3	3.30	
		XVI	веранда				14.4	3.30	
Итого по квартире 5:				119.2	95.2	24.0	24.7		
2	6	1	кухня	6.4		6.4		3.30	
		2	комната	13.5	13.5			3.30	
Итого по квартире 6:				19.9	13.5	6.4			
Итого по жилым помещениям :				377.0	305.8	71.2	100.6		

Кроме того:

Лестницы

Этаж	№ помещения	№ части помещения	Наименование части помещения	Общая площадь, кв.м.	Кроме того, площадь лоджий, балконов, веранд, террас с коэффициентами, кв.м	Высота, м	Примечание
1	1ЛК	XI	лестничная площадка	12.4		3.50	
2		XVIII	лестница	12.3		3.30	
Итого по помещению 1ЛК:				24.7			
1	2ЛК	X	лестничная площадка	12.3		3.50	
2		XVII	лестница	12.3		3.30	
мезонин-надстройка		XIX	коридор	10.3		2.80	
		XX	коридор	10.0		2.80	
Итого по помещению 2ЛК:				44.9			
1	3ЛК	II	лестничная площадка	5.7		3.50	
2		XII	лестница	10.4		3.30	
		XIII	кладовая	1.9		3.30	
Итого по помещению 3ЛК:				18.0			
Итого по лестницам :				87.6			

Итого по строению:

Общая площадь, кв. м: 377.0

Кроме того:

площадь лоджий, балконов,
веранд, террас с коэффициентами, кв. м: 100.6

площадь лестниц, кв. м: 87.6
площадь балконов и лоджий с коэффициентами, кв.м: 0.0

необорудованная площадь, кв. м: 0.0

Исполнил: _____ / Костикова В.С. /

Проверил: _____ / Артемьева О.В. /

Начальник филиала ГУП
"ГУИОН" ПИБ Курортного и
Кронштадтского районов _____ / Токарь В.В. /

« 27 » _____ апреля 2011 г.

Филиал публично-правовой компании "Роскадастр" по Санкт-Петербургу
полное наименование органа регистрации прав


Выписка из Единого государственного реестра недвижимости об основных характеристиках и зарегистрированных правах на объект недвижимости

Сведения об основных характеристиках объекта недвижимости

На основании запроса от 10.10.2024, поступившего на рассмотрение 10.10.2024, сообщаем, что согласно записям Единого государственного реестра недвижимости:

Раздел 1 Лист 1

Земельный участок			
вид объекта недвижимости			
Лист № 1 раздела 1	Всего листов раздела 1: 1	Всего разделов: 3	Всего листов выписки: 4
10.10.2024г. № КУВИ-001/2024-250876953			
Кадастровый номер:		78:38:1112404:8	
Номер кадастрового квартала:		78:38:1112404	
Дата присвоения кадастрового номера:		09.12.2003	
Ранее присвоенный государственный учетный номер:		Кадастровый номер 78:11124Г:8 09.12.2003 Комитет по земельным ресурсам и землеустройству Санкт-Петербурга, Комитет по земельным ресурсам и землеустройству по Санкт-Петербургу и иные органы государственной власти	
Местоположение:		Санкт-Петербург, город Сестрорецк, улица Максима Горького, дом 8, литера А	
Площадь, м2:		2335 +/- 17	
Кадастровая стоимость, руб:		34844249.28	
Кадастровые номера расположенных в пределах земельного участка объектов недвижимости:		78:38:1112404:2009	
Категория земель:		Земли населенных пунктов	
Виды разрешенного использования:		ведение садоводства	
Статус записи об объекте недвижимости:		Сведения об объекте недвижимости имеют статус "актуальные, ранее учтенные"	
Особые отметки:		данные отсутствуют	
Получатель выписки:		Федорова Ариадна Витальевна, действующий(ая) на основании документа "" КОМИТЕТ ИМУЩЕСТВЕННЫХ ОТНОШЕНИЙ САНКТ-ПЕТЕРБУРГА	

	ДОКУМЕНТ ПОДПИСАН ЭЛЕКТРОННОЙ ПОДПИСЬЮ	
полное наименование должности	Сертификат: 009F0BDC181A023B64597F1E2579BEFB50 Владелец: ФЕДЕРАЛЬНАЯ СЛУЖБА ГОСУДАРСТВЕННОЙ РЕГИСТРАЦИИ, КАДАСТРА И КАРТОГРАФИИ Действителен: с 02.08.2024 по 26.10.2025	инициалы, фамилия

Выписка из Единого государственного реестра недвижимости об основных характеристиках и зарегистрированных правах на объект недвижимости

Сведения о зарегистрированных правах

Земельный участок			
вид объекта недвижимости			
Лист № 1 раздела 2	Всего листов раздела 2: 2	Всего разделов: 3	Всего листов выписки: 4
10.10.2024г. № КУВИ-001/2024-250876953			
Кадастровый номер:		78:38:1112404:8	

1	Правообладатель (правообладатели):	1.1	Санкт-Петербург
	Сведения о возможности предоставления третьим лицам персональных данных физического лица:	1.1.1	данные отсутствуют
2	Вид, номер, дата и время государственной регистрации права:	2.1	Собственность 78:38:1112404:8-78/004/2020-2 25.08.2020 11:10:43
4	Сведения об осуществлении государственной регистрации сделки, права, ограничения права без необходимого в силу закона согласия третьего лица, органа:	4.1	данные отсутствуют
5	Ограничение прав и обременение объекта недвижимости:		
	5.1 вид:	Прочие ограничения прав и обременения объекта недвижимости	
	дата государственной регистрации:	26.04.2012 00:00:00	
	номер государственной регистрации:	78-78-04/009/2012-078	
	срок, на который установлены ограничение прав и обременение объекта недвижимости:	данные отсутствуют	
	лицо, в пользу которого установлены ограничение прав и обременение объекта недвижимости:	публичный	
	сведения о возможности предоставления третьим лицам персональных данных физического лица	данные отсутствуют	
	основание государственной регистрации:	Кадастровый паспорт земельного участка (Выписка из государственного кадастра недвижимости), № 15307, выдан 11.11.2011	
	сведения об осуществлении государственной регистрации сделки, права, ограничения права без необходимого в силу закона согласия третьего лица, органа:	данные отсутствуют	
	сведения об управляющем залогом и о договоре управления залогом, если такой договор заключен для управления ипотекой:	данные отсутствуют	



ДОКУМЕНТ ПОДПИСАН
ЭЛЕКТРОННОЙ ПОДПИСЬЮ

Сертификат: 009F0BDC181A023B64597F1E2579BEFB50

Владелец: ФЕДЕРАЛЬНАЯ СЛУЖБА ГОСУДАРСТВЕННОЙ

РЕГИСТРАЦИИ, КАДАСТРА И КАРТОГРАФИИ

Действителен: с 02.08.2024 по 26.10.2025

полное наименование должности

инициалы, фамилия

Земельный участок			
вид объекта недвижимости			
Лист № 2 раздела 2	Всего листов раздела 2: 2	Всего разделов: 3	Всего листов выписки: 4

10.10.2024г. № КУВИ-001/2024-250876953

Кадастровый номер: 78:38:1112404:8

	сведения о депозитари, который осуществляет хранение бездвиженной документарной закладной или электронной закладной:	
	ведения о внесении изменений или дополнений в регистрационную запись об ипотеке:	
6	Заявленные в судебном порядке права требования:	данные отсутствуют
7	Сведения о возражении в отношении зарегистрированного права:	данные отсутствуют
8	Сведения о возможности предоставления третьим лицам персональных данных физического лица	данные отсутствуют
9	Сведения о наличии решения об изъятии объекта недвижимости для государственных и муниципальных нужд:	данные отсутствуют
10	Сведения о невозможности государственной регистрации без личного участия правообладателя или его законного представителя:	данные отсутствуют
11	Правопритязания и сведения о наличии поступивших, но не рассмотренных заявлений о проведении государственной регистрации права (перехода, прекращения права), ограничения права или обременения объекта недвижимости, сделки в отношении объекта недвижимости:	отсутствуют
12	Сведения о невозможности государственной регистрации перехода, прекращения, ограничения права на земельный участок из земель сельскохозяйственного назначения:	данные отсутствуют



ДОКУМЕНТ ПОДПИСАН
ЭЛЕКТРОННОЙ ПОДПИСЬЮ

Сертификат: 009F0BDC181A023B64597F1E2579BEFB50

Владелец: ФЕДЕРАЛЬНАЯ СЛУЖБА ГОСУДАРСТВЕННОЙ

РЕГИСТРАЦИИ, КАДАСТРА И КАРТОГРАФИИ

Действителен: с 02.08.2024 по 26.10.2025

полное наименование должности

инициалы, фамилия

Выписка из Единого государственного реестра недвижимости об основных характеристиках и зарегистрированных правах на объект недвижимости

Описание местоположения земельного участка


Земельный участок			
вид объекта недвижимости			

Лист № 1 раздела 3	Всего листов раздела 3: 1	Всего разделов: 3	Всего листов выписки: 4
--------------------	---------------------------	-------------------	-------------------------

10.10.2024г. № КУВИ-001/2024-250876953


Кадастровый номер: 78:38:1112404:8

План (чертеж, схема) земельного участка



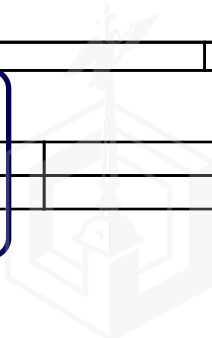
Масштаб 1:700 Условные обозначения:

полное наименование должности	инициалы, фамилия
-------------------------------	-------------------



ДОКУМЕНТ ПОДПИСАН
ЭЛЕКТРОННОЙ ПОДПИСЬЮ

Сертификат: 009F0BDC181A023B64597F1E2579BEFB50
Владелец: ФЕДЕРАЛЬНАЯ СЛУЖБА ГОСУДАРСТВЕННОЙ
РЕГИСТРАЦИИ, КАДАСТРА И КАРТОГРАФИИ
Действителен: с 02.08.2024 по 26.10.2025



Филиал публично-правовой компании "Роскадастр" по Санкт-Петербургу
полное наименование органа регистрации прав

Выписка из Единого государственного реестра недвижимости об основных характеристиках и зарегистрированных правах на объект недвижимости

Сведения об основных характеристиках объекта недвижимости

На основании запроса от 10.10.2024, поступившего на рассмотрение 10.10.2024, сообщаем, что согласно записям Единого государственного реестра недвижимости:

Раздел 1 Лист 1

Здание			
вид объекта недвижимости			
Лист № 1 раздела 1	Всего листов раздела 1: 1	Всего разделов: 4	Всего листов выписки: 17
10.10.2024г. № КУВИ-001/2024-250876992			
Кадастровый номер:		78:38:1112404:2009	
Номер кадастрового квартала:		78:38:1112404	
Дата присвоения кадастрового номера:		29.08.2012	
Ранее присвоенный государственный учетный номер:		Кадастровый номер 78:38:11124Г:8:8	
Местоположение:		Санкт-Петербург, город Сестрорецк, улица Максима Горького, дом 8, литера А	
Площадь, м2:		620.6	
Назначение:		Нежилое	
Наименование:		Объект культурного наследия регионального значения "Дача Н.М. Кочкина"	
Количество этажей, в том числе подземных этажей:		2, в том числе подземных 0	
Год ввода в эксплуатацию по завершении строительства:		1917	
Год завершения строительства:		данные отсутствуют	
Кадастровая стоимость, руб:		7767379.64	
Кадастровые номера иных объектов недвижимости, в пределах которых расположен объект недвижимости:		78:38:1112404:8	
Кадастровые номера помещений, машино-мест, расположенных в здании или сооружении:		78:38:1112404:2024, 78:38:1112404:2025, 78:38:1112404:2026, 78:38:1112404:2027, 78:38:1112404:2028, 78:38:1112404:2029, 78:38:1112404:2030, 78:38:1112404:2031, 78:38:1112404:2032	
Виды разрешенного использования:		данные отсутствуют	
Статус записи об объекте недвижимости:		Сведения об объекте недвижимости имеют статус "актуальные, ранее учтенные"	
Особые отметки:		данные отсутствуют	
Получатель выписки:		Федорова Ариадна Витальевна, действующий(ая) на основании документа "" КОМИТЕТ ИМУЩЕСТВЕННЫХ ОТНОШЕНИЙ САНКТ-ПЕТЕРБУРГА	



ДОКУМЕНТ ПОДПИСАН
ЭЛЕКТРОННОЙ ПОДПИСЬЮ

Сертификат: 009F0BDC181A023B64597F1E2579BEFB50

Владелец: ФЕДЕРАЛЬНАЯ СЛУЖБА ГОСУДАРСТВЕННОЙ

РЕГИСТРАЦИИ, КАДАСТРА И КАРТОГРАФИИ

Действителен: с 02.08.2024 по 26.10.2025

полное наименование должности

инициалы, фамилия

Выписка из Единого государственного реестра недвижимости об основных характеристиках и зарегистрированных правах на объект недвижимости
Сведения о зарегистрированных правах

Здание			
вид объекта недвижимости			
Лист № 1 раздела 2	Всего листов раздела 2: 2	Всего разделов: 4	Всего листов выписки: 17
10.10.2024г. № КУВИ-001/2024-250876992			
Кадастровый номер:		78:38:1112404:2009	

1	Правообладатель (правообладатели):	1.1	Санкт-Петербург
	Сведения о возможности предоставления третьим лицам персональных данных физического лица:	1.1.1	данные отсутствуют
2	Вид, номер, дата и время государственной регистрации права:	2.1	Собственность 78-78/004-78/117/014/2015-188/2 27.01.2016 16:19:42
4	Сведения об осуществлении государственной регистрации сделки, права, ограничения права без необходимого в силу закона согласия третьего лица, органа:	4.1	данные отсутствуют
5	Ограничение прав и обременение объекта недвижимости:		
	5.1 вид:	Объект культурного наследия	
	дата государственной регистрации:	11.01.2021 16:06:56	
	номер государственной регистрации:	78:38:1112404:2009-78/011/2021-2	
	срок, на который установлены ограничение прав и обременение объекта недвижимости:	Срок действия с 11.01.2021 бессрочно	
	лицо, в пользу которого установлены ограничение прав и обременение объекта недвижимости:	данные о правообладателе отсутствуют	
	сведения о возможности предоставления третьим лицам персональных данных физического лица	данные отсутствуют	
	основание государственной регистрации:	Распоряжение Комитета по государственному контролю, использованию и охране памятников истории и культуры Правительства Санкт-Петербурга, № 10-366, выдан 24.08.2015	
	сведения об осуществлении государственной регистрации сделки, права, ограничения права без необходимого в силу закона согласия третьего лица, органа:	данные отсутствуют	
	сведения об управляющем залогом и о договоре управления залогом, если такой договор заключен для управления ипотекой:	данные отсутствуют	



ДОКУМЕНТ ПОДПИСАН
ЭЛЕКТРОННОЙ ПОДПИСЬЮ


Сертификат: 009F0BDC181A023B64597F1E2579BEFB50

Владелец: ФЕДЕРАЛЬНАЯ СЛУЖБА ГОСУДАРСТВЕННОЙ
РЕГИСТРАЦИИ, КАДАСТРА И КАРТОГРАФИИ
Действителен: с 02.08.2024 по 26.10.2025

полное наименование должности

инициалы, фамилия

Здание		
вид объекта недвижимости		
Лист № 2 раздела 2	Всего листов раздела 2: 2	
Всего разделов: 4		
Всего листов выписки: 17		
10.10.2024г. № КУВИ-001/2024-250876992		
Кадастровый номер:	78:38:1112404:2009	
	сведения о депозитари, который осуществляет хранение бездвиженной документарной закладной или электронной закладной:	
	ведения о внесении изменений или дополнений в регистрационную запись об ипотеке:	
6	Заявленные в судебном порядке права требования:	данные отсутствуют
7	Сведения о возражении в отношении зарегистрированного права:	данные отсутствуют
8	Сведения о возможности предоставления третьим лицам персональных данных физического лица	данные отсутствуют
9	Сведения о наличии решения об изъятии объекта недвижимости для государственных и муниципальных нужд:	данные отсутствуют
10	Сведения о невозможности государственной регистрации без личного участия правообладателя или его законного представителя:	данные отсутствуют
11	Правопритязания и сведения о наличии поступивших, но не рассмотренных заявлений о проведении государственной регистрации права (перехода, прекращения права), ограничения права или обременения объекта недвижимости, сделки в отношении объекта недвижимости:	отсутствуют

	ДОКУМЕНТ ПОДПИСАН ЭЛЕКТРОННОЙ ПОДПИСЬЮ	
Сертификат: 009F0BDC181A023B64597F1E2579BEFB50	Владелец: ФЕДЕРАЛЬНАЯ СЛУЖБА ГОСУДАРСТВЕННОЙ РЕГИСТРАЦИИ, КАДАСТРА И КАРТОГРАФИИ	инициалы, фамилия
Действителен: с 02.08.2024 по 26.10.2025		
полное наименование должности		

Выписка из Единого государственного реестра недвижимости об основных характеристиках и зарегистрированных правах на объект недвижимости

Описание местоположения объекта недвижимости

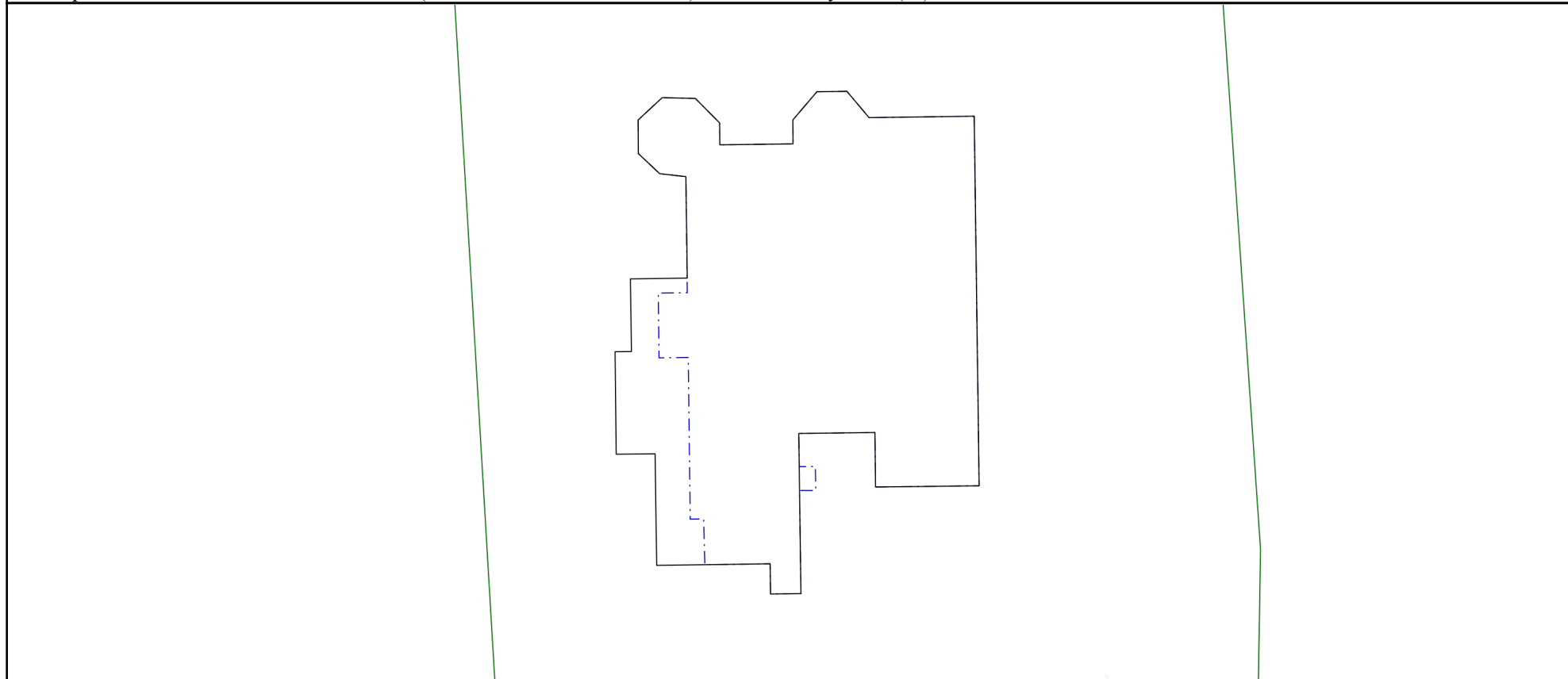
Здание			
вид объекта недвижимости			

Лист № 1 раздела 4	Всего листов раздела 4: 1	Всего разделов: 4	Всего листов выписки: 17
--------------------	---------------------------	-------------------	--------------------------


10.10.2024г. № КУВИ-001/2024-250876992

Кадастровый номер: 78:38:1112404:2009

Схема расположения объекта недвижимости (части объекта недвижимости) на земельном участке(ах)



Масштаб 1:300 Условные обозначения:

	 <p>ДОКУМЕНТ ПОДПИСАН ЭЛЕКТРОННОЙ ПОДПИСЬЮ</p> <p>Сертификат: 009F0BDC181A023B64597F1E2579BEFB50 Владелец: ФЕДЕРАЛЬНАЯ СЛУЖБА ГОСУДАРСТВЕННОЙ РЕГИСТРАЦИИ, КАДАСТРА И КАРТОГРАФИИ Действителен: с 02.08.2024 по 26.10.2025</p>	
полное наименование должности	инициалы, фамилия	

Выписка из Единого государственного реестра недвижимости об основных характеристиках и зарегистрированных правах на объект недвижимости
 План расположения помещения, машино-места на этаже (плане этажа)

Здание			
вид объекта недвижимости			
Лист № 1 раздела 5	Всего листов раздела 5: 13	Всего разделов: 4	Всего листов выписки: 17
10.10.2024г. № КУВИ-001/2024-250876992			
Кадастровый номер: 78:38:1112404:2009		Номер этажа (этажей): 1	



Масштаб 1



ДОКУМЕНТ ПОДПИСАН
 ЭЛЕКТРОННОЙ ПОДПИСЬЮ

Сертификат: 009F0BDC181A023B64597F1E2579BEFB50

Владелец: ФЕДЕРАЛЬНАЯ СЛУЖБА ГОСУДАРСТВЕННОЙ
 РЕГИСТРАЦИИ, КАДАСТРА И КАРТОГРАФИИ
 Действителен: с 02.08.2024 по 26.10.2025

ПОЛНОЕ НАИМЕНОВАНИЕ ДОЛЖНОСТИ

инициалы, фамилия

Здание			
вид объекта недвижимости			
Лист № 2 раздела 5	Всего листов раздела 5: 13	Всего разделов: 4	Всего листов выписки: 17
10.10.2024г. № КУВИ-001/2024-250876992			
Кадастровый номер: 78:38:1112404:2009		Номер этажа (этажей): 1	



Масштаб 1

полное наименование должности	 ДОКУМЕНТ ПОДПИСАН ЭЛЕКТРОННОЙ ПОДПИСЬЮ	инициалы, фамилия
	Сертификат: 009F0BDC181A023B64597F1E2579BEFB50 Владелец: ФЕДЕРАЛЬНАЯ СЛУЖБА ГОСУДАРСТВЕННОЙ РЕГИСТРАЦИИ, КАДАСТРА И КАРТОГРАФИИ Действителен: с 02.08.2024 по 26.10.2025	

Здание

вид объекта недвижимости

Лист № 3 раздела 5

Всего листов раздела 5: 13

Всего разделов: 4

Всего листов выписки: 17

10.10.2024г. № КУВИ-001/2024-250876992

Кадастровый номер: 78:38:1112404:2009

Номер этажа (этажей): 2



Масштаб 1



ДОКУМЕНТ ПОДПИСАН
ЭЛЕКТРОННОЙ ПОДПИСЬЮ

Сертификат: 009F0BDC181A023B64597F1E2579BEFB50

Владелец: ФЕДЕРАЛЬНАЯ СЛУЖБА ГОСУДАРСТВЕННОЙ

РЕГИСТРАЦИИ, КАДАСТРА И КАРТОГРАФИИ

Действителен: с 02.08.2024 по 26.10.2025

полное наименование должности

инициалы, фамилия

Здание

вид объекта недвижимости

Лист № 4 раздела 5

Всего листов раздела 5: 13

Всего разделов: 4

Всего листов выписки: 17

10.10.2024г. № КУВИ-001/2024-250876992

Кадастровый номер: 78:38:1112404:2009

Номер этажа (этажей): 1



Масштаб 1

ДОКУМЕНТ ПОДПИСАН
ЭЛЕКТРОННОЙ ПОДПИСЬЮ

Сертификат: 009F0BDC181A023B64597F1E2579BEFB50

Владелец: ФЕДЕРАЛЬНАЯ СЛУЖБА ГОСУДАРСТВЕННОЙ
РЕГИСТРАЦИИ, КАДАСТРА И КАРТОГРАФИИ
Действителен: с 02.08.2024 по 26.10.2025

ПОЛНОЕ НАИМЕНОВАНИЕ ДОЛЖНОСТИ

инициалы, фамилия

Здание			
вид объекта недвижимости			
Лист № 5 раздела 5	Всего листов раздела 5: 13	Всего разделов: 4	Всего листов выписки: 17
10.10.2024г. № КУВИ-001/2024-250876992			
Кадастровый номер: 78:38:1112404:2009		Номер этажа (этажей): 1	



Масштаб 1

	ДОКУМЕНТ ПОДПИСАН ЭЛЕКТРОННОЙ ПОДПИСЬЮ	
Сертификат: 009F0BDC181A023B64597F1E2579BEFB50	Владелец: ФЕДЕРАЛЬНАЯ СЛУЖБА ГОСУДАРСТВЕННОЙ РЕГИСТРАЦИИ, КАДАСТРА И КАРТОГРАФИИ	инициалы, фамилия
полное наименование должности	Действителен: с 02.08.2024 по 26.10.2025	

Здание

вид объекта недвижимости

Лист № 6 раздела 5

Всего листов раздела 5: 13

Всего разделов: 4

Всего листов выписки: 17

10.10.2024г. № КУВИ-001/2024-250876992

Кадастровый номер: 78:38:1112404:2009

Номер этажа (этажей): 2



Масштаб 1

ДОКУМЕНТ ПОДПИСАН
ЭЛЕКТРОННОЙ ПОДПИСЬЮ

Сертификат: 009F0BDC181A023B64597F1E2579BEFB50

Владелец: ФЕДЕРАЛЬНАЯ СЛУЖБА ГОСУДАРСТВЕННОЙ
РЕГИСТРАЦИИ, КАДАСТРА И КАРТОГРАФИИ
Действителен: с 02.08.2024 по 26.10.2025

ПОЛНОЕ НАИМЕНОВАНИЕ ДОЛЖНОСТИ

инициалы, фамилия

Здание

вид объекта недвижимости

Лист № 7 раздела 5

Всего листов раздела 5: 13

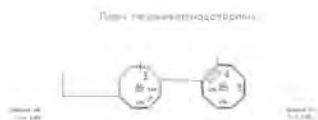
Всего разделов: 4

Всего листов выписки: 17

10.10.2024г. № КУВИ-001/2024-250876992

Кадастровый номер: 78:38:1112404:2009

Номер этажа (этажей): мезонин-надстройка



Масштаб 1



ДОКУМЕНТ ПОДПИСАН
ЭЛЕКТРОННОЙ ПОДПИСЬЮ

Сертификат: 009F0BDC181A023B64597F1E2579BEFB50

Владелец: ФЕДЕРАЛЬНАЯ СЛУЖБА ГОСУДАРСТВЕННОЙ

РЕГИСТРАЦИИ, КАДАСТРА И КАРТОГРАФИИ

Действителен: с 02.08.2024 по 26.10.2025

ПОЛНОЕ НАИМЕНОВАНИЕ ДОЛЖНОСТИ

инициалы, фамилия

Здание			
вид объекта недвижимости			
Лист № 8 раздела 5	Всего листов раздела 5: 13	Всего разделов: 4	Всего листов выписки: 17
10.10.2024г. № КУВИ-001/2024-250876992			
Кадастровый номер: 78:38:1112404:2009		Номер этажа (этажей): 1	



Масштаб 1

	ДОКУМЕНТ ПОДПИСАН ЭЛЕКТРОННОЙ ПОДПИСЬЮ	
Сертификат: 009F0BDC181A023B64597F1E2579BEFB50	Владелец: ФЕДЕРАЛЬНАЯ СЛУЖБА ГОСУДАРСТВЕННОЙ РЕГИСТРАЦИИ, КАДАСТРА И КАРТОГРАФИИ	инициалы, фамилия
полное наименование должности	Действителен: с 02.08.2024 по 26.10.2025	

Здание			
вид объекта недвижимости			
Лист № 9 раздела 5	Всего листов раздела 5: 13	Всего разделов: 4	Всего листов выписки: 17
10.10.2024г. № КУВИ-001/2024-250876992			
Кадастровый номер: 78:38:1112404:2009		Номер этажа (этажей): 1	



Масштаб 1

полное наименование должности	 ДОКУМЕНТ ПОДПИСАН ЭЛЕКТРОННОЙ ПОДПИСЬЮ Сертификат: 009F0BDC181A023B64597F1E2579BEFB50 Владелец: ФЕДЕРАЛЬНАЯ СЛУЖБА ГОСУДАРСТВЕННОЙ РЕГИСТРАЦИИ, КАДАСТРА И КАРТОГРАФИИ Действителен: с 02.08.2024 по 26.10.2025	инициалы, фамилия
-------------------------------	---	-------------------

Здание

вид объекта недвижимости

Лист № 10 раздела 5

Всего листов раздела 5: 13

Всего разделов: 4

Всего листов выписки: 17

10.10.2024г. № КУВИ-001/2024-250876992

Кадастровый номер: 78:38:1112404:2009

Номер этажа (этажей): 2



Масштаб 1

ДОКУМЕНТ ПОДПИСАН
ЭЛЕКТРОННОЙ ПОДПИСЬЮ

Сертификат: 009F0BDC181A023B64597F1E2579BEFB50

Владелец: ФЕДЕРАЛЬНАЯ СЛУЖБА ГОСУДАРСТВЕННОЙ

РЕГИСТРАЦИИ, КАДАСТРА И КАРТОГРАФИИ

Действителен: с 02.08.2024 по 26.10.2025

ПОЛНОЕ НАИМЕНОВАНИЕ ДОЛЖНОСТИ

инициалы, фамилия

Здание

вид объекта недвижимости

Лист № 11 раздела 5

Всего листов раздела 5: 13

Всего разделов: 4

Всего листов выписки: 17

10.10.2024г. № КУВИ-001/2024-250876992

Кадастровый номер: 78:38:1112404:2009

Номер этажа (этажей): 2



Масштаб 1



ДОКУМЕНТ ПОДПИСАН
ЭЛЕКТРОННОЙ ПОДПИСЬЮ

Сертификат: 009F0BDC181A023B64597F1E2579BEFB50

Владелец: ФЕДЕРАЛЬНАЯ СЛУЖБА ГОСУДАРСТВЕННОЙ

РЕГИСТРАЦИИ, КАДАСТРА И КАРТОГРАФИИ

Действителен: с 02.08.2024 по 26.10.2025

полное наименование должности

инициалы, фамилия

Здание

вид объекта недвижимости

Лист № 12 раздела 5

Всего листов раздела 5: 13

Всего разделов: 4

Всего листов выписки: 17

10.10.2024г. № КУВИ-001/2024-250876992

Кадастровый номер: 78:38:1112404:2009

Номер этажа (этажей): 2



Масштаб 1

ДОКУМЕНТ ПОДПИСАН
ЭЛЕКТРОННОЙ ПОДПИСЬЮ

Сертификат: 009F0BDC181A023B64597F1E2579BEFB50

Владелец: ФЕДЕРАЛЬНАЯ СЛУЖБА ГОСУДАРСТВЕННОЙ
РЕГИСТРАЦИИ, КАДАСТРА И КАРТОГРАФИИ
Действителен: с 02.08.2024 по 26.10.2025

полное наименование должности

инициалы, фамилия

Здание

вид объекта недвижимости

Лист № 13 раздела 5

Всего листов раздела 5: 13

Всего разделов: 4

Всего листов выписки: 17

10.10.2024г. № КУВИ-001/2024-250876992

Кадастровый номер: 78:38:1112404:2009

Номер этажа (этажей): 2



Масштаб 1

ДОКУМЕНТ ПОДПИСАН
ЭЛЕКТРОННОЙ ПОДПИСЬЮ

Сертификат: 009F0BDC181A023B64597F1E2579BEFB50

Владелец: ФЕДЕРАЛЬНАЯ СЛУЖБА ГОСУДАРСТВЕННОЙ
РЕГИСТРАЦИИ, КАДАСТРА И КАРТОГРАФИИ
Действителен: с 02.08.2024 по 26.10.2025

полное наименование должности

инициалы, фамилия



ПРАВИТЕЛЬСТВО САНКТ-ПЕТЕРБУРГА
КОМИТЕТ ПО ГОСУДАРСТВЕННОМУ КОНТРОЛЮ, ИСПОЛЬЗОВАНИЮ
И ОХРАНЕ ПАМЯТНИКОВ ИСТОРИИ И КУЛЬТУРЫ
РАСПОРЯЖЕНИЕ

окуд

24.08.2015

10-366

**О включении
в единый государственный реестр
объектов культурного наследия
(памятников истории и культуры)
народов Российской Федерации**


В соответствии с актом, составленным по результатам государственной историко-культурной экспертизы (рег. № 3-10057/1 от 11.12.2014), выполненной аттестованным государственным экспертом В.В.Фоминым, с учётом решения рабочей группы Совета по сохранению культурного наследия при Правительстве Санкт-Петербурга от 15.05.2015:

1. Включить в единый государственный реестр объектов культурного наследия (памятников истории и культуры) народов Российской Федерации (далее – реестр) в качестве объекта культурного наследия регионального значения объект «Дача Н.М.Кочкина» (памятник), начало XX в., расположенный по адресу: Санкт-Петербург, город Сестрорецк, улица Максима Горького, дом 8, литера А.

2. Исключить из списка выявленных объектов культурного наследия, утвержденного приказом КГИОП от 20.02.2001 № 15, объект «Дача Н.М.Кочкина (деревянная)», расположенный по адресу: Санкт-Петербург, город Сестрорецк, улица Максима Горького, дом 8, литера А (Максима Горького ул., 8 (ст. Курорт), числящийся под номером 970 в указанном списке.

3. Утвердить границы территории объекта, указанного в пункте 1 настоящего распоряжения, согласно приложению к настоящему распоряжению.

4. Заместителю председателя КГИОП - начальнику Управления государственного учёта объектов культурного наследия обеспечить:



4.1. Направление в Министерство культуры Российской Федерации заявления о регистрации в реестре объекта, указанного в пункте 1 настоящего распоряжения, в срок 2 месяца со дня издания настоящего распоряжения.

4.2. Направление в Управление Федеральной службы государственной регистрации, кадастра и картографии по Санкт-Петербургу копии настоящего распоряжения в срок не более чем пять рабочих дней со дня издания настоящего распоряжения.

4.3. Составление учётной карты и паспорта на включаемый в реестр объект, указанный в пункте 1 настоящего распоряжения.

4.4. Уведомление лиц, являющихся собственниками или иными законными владельцами объекта, указанного в пункте 1 настоящего распоряжения, о включении объекта в реестр в течение трёх рабочих дней со дня издания настоящего распоряжения.

5. Начальнику отдела информационно-аналитического обеспечения охраны объектов культурного наследия обеспечить размещение настоящего распоряжения в электронной форме в локальной компьютерной сети КГИОП и внесение соответствующих изменений в «Геоинформационную базу данных по объектам культурного наследия, границам и режимам зон охраны на территории Санкт-Петербурга».

6. Контроль за выполнением настоящего распоряжения возложить на заместителя председателя КГИОП – начальника Управления государственного учёта объектов культурного наследия и начальника отдела информационно-аналитического обеспечения охраны объектов культурного наследия по принадлежности вопросов.

Председатель КГИОП



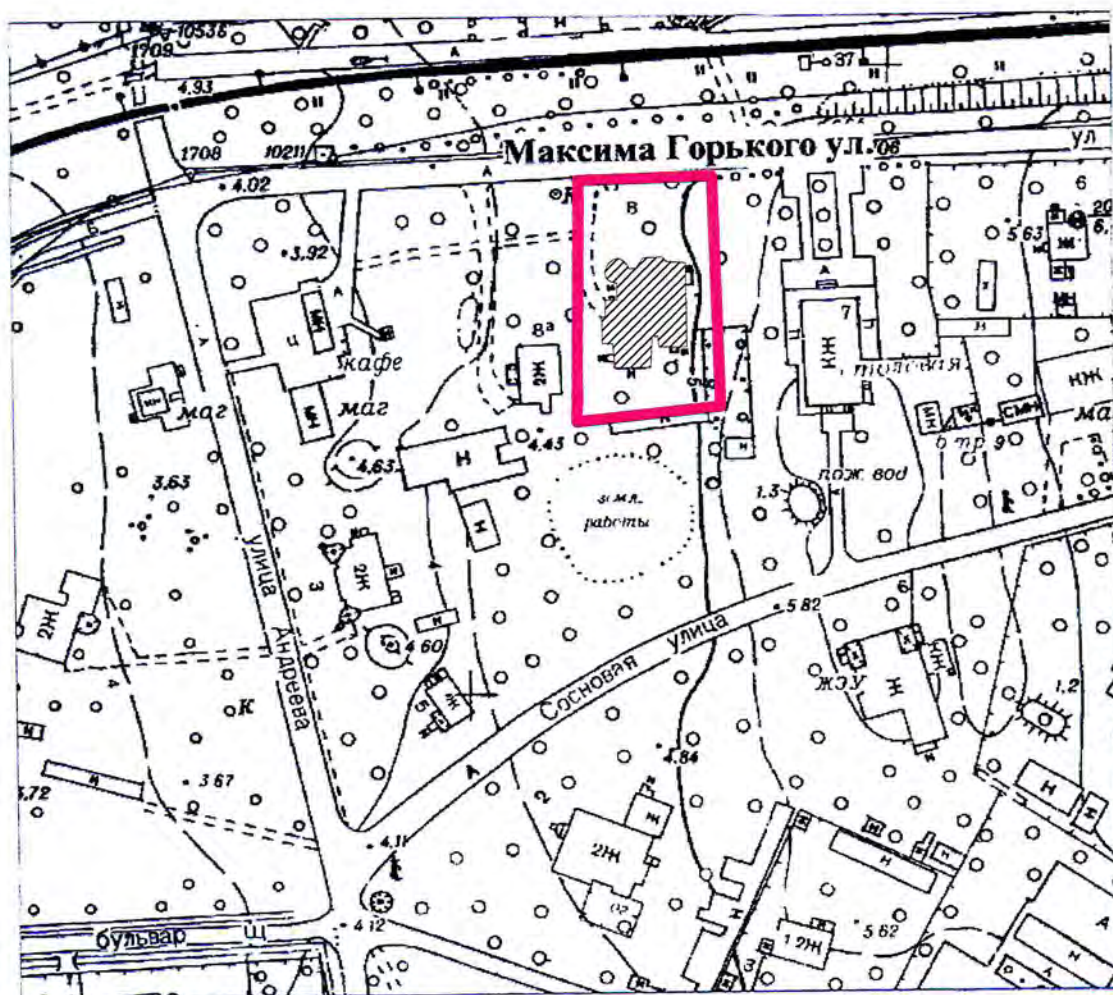
С.В. Макаров



**План границ территории
объекта культурного наследия регионального значения
«Дача Н.М.Кочкина»**

Санкт-Петербург, г. Сестрорецк, ул. Максима Горького, д. 8, литера А

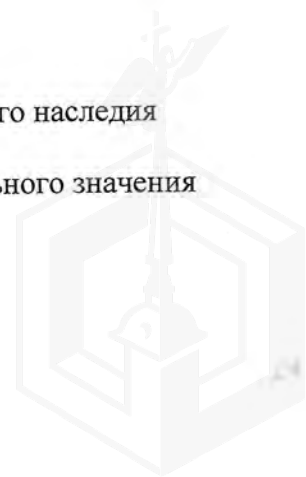
1. Схема границ территории объекта



масштаб 1:2000

Условные обозначения:


- граница территории объекта культурного наследия
- объект культурного наследия регионального значения



2. Описание границ территории объекта культурного наследия:

Описание границ: от точки 1 на юг через территорию участка по прямой линии до точки 2. От точки 2 на восток вдоль границы участка по забору до точки 3. От точки 3 на север вдоль границы забора до точки 4. От точки 4 на запад по красной линии улицы Максима Горького до точки 1.

3. Координаты характерных точек границ территории объекта культурного наследия:



УСЛОВНЫЕ ОБОЗНАЧЕНИЯ

- Граница территории объекта культурного наследия
- номер характерной точки

Номер характерной точки	Координаты характерных точек в местной системе координат (км)	
	X	Y
1	2	3
1.	93,426	113,665
2.	93,427	113,723
3.	93,458	113,724
4.	93,46	113,669



ПРАВИТЕЛЬСТВО САНКТ-ПЕТЕРБУРГА
КОМИТЕТ ПО ГОСУДАРСТВЕННОМУ
КОНТРОЛЮ, ИСПОЛЬЗОВАНИЮ
И ОХРАНЕ ПАМЯТНИКОВ
ИСТОРИИ И КУЛЬТУРЫ
(КГИОП)

пл. Ломоносова, д. 1, Санкт-Петербург, 191023
Тел. (812) 315-43-03, (812) 571-64-31, Факс (812) 710-42-45
E-mail: kgiop@gov.spb.ru
<https://www.gov.spb.ru>, <http://kgiop.ru>

Заместителю директора
СПб ГБУ "Городское управление
инвентаризации и оценки недвижимого
и движимого имущества" (ГУИОН)

✓ Золотовской И.А.

№

Рег. №01-43-27946/23-0-1 от 27.11.2023
На № 01-7/9/23-0-0 от 21.11.2023

Уважаемая Ирина Александровна!

В ответ на Ваше обращение КГИОП направляет документацию по объекту культурного наследия регионального значения «Дача Н.М.Кочкина», включенного в единый государственный реестр объектов культурного наследия (памятников истории и культуры) народов Российской Федерации на основании распоряжения КГИОП от 24.08.2015 № 10-366.

Приложения:

1. Электронные копии документов в 1 экз.

**Заместитель начальника отдела
государственного реестра
объектов культурного наследия**

ДОКУМЕНТ ПОДПИСАН
ЭЛЕКТРОННОЙ ПОДПИСЬЮ

Сертификат 00DA5E87EE6D1156549604330CA8334C1E
Владелец Евтеев Константин Сергеевич
Действителен с 16.11.2023 по 08.02.2025

К.С.Евтеев

ЕСЭД

Вх. № 01-7455/23

ГБУ ГУИОН

№14170-02/05 от 27.11.2023



* 0 1 6 1 6 1 0 *



ПРАВИТЕЛЬСТВО САНКТ-ПЕТЕРБУРГА

**КОМИТЕТ ПО ГОСУДАРСТВЕННОМУ КОНТРОЛЮ, ИСПОЛЬЗОВАНИЮ И ОХРАНЕ
ПАМЯТНИКОВ ИСТОРИИ И КУЛЬТУРЫ**

пл. Ломоносова, д.1, Санкт-Петербург, 191023. Тел. (812) 417-43-03, факс (812) 710-42-45

e-mail: kgiop@gov.spb.ru http://www.gov.spb.ru

ОКПО 00086941 ОКОГУ 2300231 ОГРН 1037843025527 ИНН/КПП 7832000069/784001001

Штамп

№ 01-43-27946/23-0-0 от 21.11.2023

ВЫПИСКА

из единого государственного реестра объектов культурного наследия
(памятников истории и культуры) народов Российской Федерации

Регистрационный номер объекта культурного наследия	781510343950005
Наименование объекта культурного наследия	Дача Н.М.Кочкина
Время возникновения или дата создания объекта культурного наследия, даты основных изменений (перестроек) объекта культурного наследия и(или) даты связанных с ним исторических событий	нач. XX в.
Местонахождение объекта культурного наследия (адрес объекта или при его отсутствии описание местоположения объекта)	г. Санкт-Петербург, город Сестрорецк, ул. Максима Горького, д. 8, литера А
Категория историко-культурного значения объекта культурного наследия	Объект культурного наследия регионального значения
Вид объекта культурного наследия	Памятник
Является объектом археологического наследия	Нет
Сведения о вхождении памятника в состав ансамбля или перечень памятников, расположенных в границах территории ансамбля или достопримечательного места и входящих в их состав	
Фотографическое (иное графическое) изображение объекта культурного наследия	https://okn-mk.mkrf.ru/maps/show/id/1787651
Орган государственной власти, принявший решение об отнесении объекта культурного наследия к памятникам истории и культуры или решение о включении объекта культурного наследия в единый государственный	Распоряжение КГИОП "О включении в единый государственный реестр объектов культурного наследия (памятников истории и культуры) народов Российской Федерации" № 10-366 от 24.08.2015

реестр объектов культурного наследия (памятников истории и культуры) народов Российской Федерации	
Номер и дата принятия органом государственной власти акта об отнесении к объекту культурного наследия к памятникам истории и культуры или о включении объекта культурного наследия в единый государственный реестр объектов культурного наследия (памятников истории и культуры) народов Российской Федерации	
Сведения о наличии (номер и дата принятия акта органа государственной власти) или об отсутствии утвержденных границ территории объекта культурного наследия	Распоряжение КГИОП № 10-366 от 24.08.2015
Сведения о наличии (номер и дата принятия акта органа государственной власти) или об отсутствии требований к осуществлению деятельности в границах территории достопримечательного места, ограничений использования лесов и требований к градостроительному регламенту в границах территории достопримечательного места	
Сведения о наличии (номер и дата принятия акта органа государственной власти) или об отсутствии зон охраны объекта культурного наследия	Закон Санкт-Петербурга № 820-7 от 19.01.2009
Сведения о наличии (номер и дата принятия акта регионального органа охраны объектов культурного наследия (если имеется) или об отсутствии защитной зоны объекта культурного наследия	
Сведения о расположении памятника или ансамбля в границах зон охраны другого объекта культурного наследия	
Сведения о предмете охраны объекта культурного наследия (номер и дата принятия акта органа государственной власти)	Распоряжение КГИОП № 10-463 от 24.09.2015

**Начальник Управления
государственного реестра объектов
культурного наследия**



П.О. Яковлев

Коробкова Е.В.
(812) 417-43-46



В настоящем документе прошито
и скреплено печатью
_____ листа(ов)

2 / 3

Владимир Сидорович Б.





ПРАВИТЕЛЬСТВО САНКТ-ПЕТЕРБУРГА

КОМИТЕТ ПО ГОСУДАРСТВЕННОМУ
КОНТРОЛЮ, ИСПОЛЬЗОВАНИЮ
И ОХРАНЕ ПАМЯТНИКОВ ИСТОРИИ
И КУЛЬТУРЫ

САНКТ-ПЕТЕРБУРГСКОЕ
ГОСУДАРСТВЕННОЕ КАЗЕННОЕ
УЧРЕЖДЕНИЕ
"ЦЕНТР ИНФОРМАЦИОННОГО
ОБЕСПЕЧЕНИЯ ОХРАНЫ ОБЪЕКТОВ
КУЛЬТУРНОГО НАСЛЕДИЯ"
(СПб ГКУ ЦИООКН)

ул. Зодчего Росси, д. 1-3, Санкт-Петербург, 191011
тел. (812) 417-2232
<http://cioookn.kgiop.gov.spb.ru>

№01-43-20901/24-0-1 от 29.08.2024

№ 01-43-20901/24-0-0 от 27.08.2024

На № 05-10-126716/23-0-1 от 27.08.2024

На Ваше обращение сообщаем, что объект по адресу: **Санкт-Петербург, город Сестрорецк, улица Максима Горького, дом 8, литера А** на основании Распоряжения КГИОП О включении в единый государственный реестр объектов культурного наследия памятников истории и культуры народов Российской Федерации от 24.08.2015 № 10-366 относится к числу объектов культурного наследия регионального значения "**Дача Н.М.Кочкина**".

Объект подлежит государственной охране и использованию в соответствии с Федеральным законом от 25.06.2002 № 73-ФЗ "Об объектах культурного наследия (памятниках истории и культуры) народов Российской Федерации", Законом Санкт-Петербурга от 12.07.2007 № 333-64 "Об охране объектов культурного наследия в Санкт-Петербурге", а также иными нормативными правовыми актами.

**Начальник отдела информации об
объектах культурного наследия и
режимах зон охраны**

ДОКУМЕНТ ПОДПИСАН
ЭЛЕКТРОННОЙ ПОДПИСЬЮ

Сертификат 0089D64633FBC4DECB870F76DC4FBFA084
Владелец **Коробкова Елена Валентиновна**
Действителен с 18.12.2023 по 12.03.2025

Е.В. Коробкова

Гильфанова Е.И.
(812) 417-43-46



Утверждено
приказом Министерства культуры
Российской Федерации
от 2 июля 2015 г. № 1906

Экземпляр № 1

781510343950005

Регистрационный номер объекта культурного
наследия в едином государственном реестре
объектов культурного наследия (памятников
истории и культуры) народов Российской Федерации

ПАСПОРТ ОБЪЕКТА КУЛЬТУРНОГО НАСЛЕДИЯ

Фотографическое изображение объекта культурного наследия,
за исключением отдельных объектов археологического наследия,
фотографическое изображение которых вносится на основании решения
соответствующего органа охраны объектов культурного наследия




08.10.2017

Дата съемки (число,месяц,год)

1. Сведения о наименовании объекта культурного наследия

Дача Н.М.Кочкина

2. Сведения о времени возникновения или дате создания объекта культурного



Handwritten signature or initials in blue ink.



наследия, датах основных изменений (перестроек) данного объекта и (или) датах связанных с ним исторических событий

нач. XX в.

3. Сведения о категории историко-культурного значения объекта культурного наследия

Федерального значения	Регионального значения	Местного (муниципального значения)
	+	

4. Сведения о виде объекта культурного наследия

Памятник	Ансамбль	Достопримечательное место
+		

5. Номер и дата принятия органом государственной власти решения о включении объекта культурного наследия в единый государственный реестр объектов культурного наследия (памятников истории и культуры) народов Российской Федерации

- Распоряжение КГИОП "О включении в единый государственный реестр объектов культурного наследия (памятников истории и культуры) народов Российской Федерации" № 10-366 от 24.08.2015 г.

6. Сведения о местонахождении объекта культурного наследия (адрес объекта или при его отсутствии описание местоположения объекта)

г. Санкт-Петербург, город Сестрорецк, ул. Максима Горького, д. 8, литера А

7. Сведения о границах территории объекта культурного наследия, включенного в единый государственный реестр объектов культурного наследия (памятников истории и культуры) народов Российской Федерации

Описание границ: от точки 1 на юг через территорию участка по прямой линии до точки 2. От точки 2 на восток вдоль границы участка по забору до точки 3. От точки 3 на север вдоль границы забора до точки 4. От точки 4 на запад по красной линии улицы М. Горького до точки 1.

- Распоряжение КГИОП "О включении в единый государственный реестр объектов культурного наследия (памятников истории и культуры) народов Российской Федерации" № 10-366 от 24.08.2015 г.

8. Описание предмета охраны объекта культурного наследия

Объемно- пространственное решение: Пятно застройки, конфигурация и габариты

Handwritten signature or initials in blue ink.



двухэтажного здания со сложным асимметричным объемно-пространственным решением, состоящего из двух примыкающих друг к другу объемов (основной объем – с юга, пристроенный объем – с севера), включая: - восьмигранный двухуровневый объем летних помещений, завершенный бельведером в уровне третьего этажа, расположенный на северо-западном углу здания; – трапециевидный ризалит северного фасада, перерастающий в восьмигранный башенный объем выше уровня карниза и завершающийся шатровой кровлей криволинейных очертаний с покрытием металлической черепицей «рыбья чешуя»; - два ризалита южного фасада (большой – западный, меньший – восточный); - две одноэтажные веранды западного фасада; крыша сложных очертаний, в целом решенная как скатная, имеющая вальмовые и шатровые завершения; местоположение, габариты и конфигурация возвышающихся над кровлей дымовых труб; материал кровли (металл). Конструктивная система здания: Наружные и внутренние деревянные капитальные бревенчатые стены; отметки исторических перекрытий здания. Архитектурно-художественное решение фасадов: Фасады, решенные в характере эклектики с элементами стиля «модерн»:цоколь из гранитных блоков; окраска здания – темно-коричневая (для основного объема); светло-коричневая (для пристроенного объема) Материал фасадной поверхности: Для основного объема – бревенчатый сруб, обшитый тесом по северному и частично восточному и западному фасаду; --н направления обшивки – вертикальное и горизонтальное с контрастными деревянными накладками, имитирующими филенчатую раскладку стен; Северный фасад: историческое местоположение, габариты и конфигурация (прямоугольная, арочная) оконных проемов, рисунок расстекловки: для восточной части фасада: - окна первого этажа: прямоугольные с мелкой прямоугольной расстекловкой верхней фрамуги, - окна второго этажа: арочные с полуциркульным завершением глухой фрамуги, накладной фасадный декор в виде филенок различной формы в межоконном пространстве; – окна бельведера – арочные, двухчастные, ориентированные на все стороны; - окна круглые (люкарны), ориентированные на север, северо-запад и северо-восток, в уровне башенного объема завершающего ризалит северного фасада, плоские наличники и -накладной фасадный декор в виде филенок различной формы в межоконном пространстве; для западной части фасада: Окна первого и второго этажа, аналогичные друг другу, крупные арочные четырехчастные с полуциркульным завершением глухой фрамуги, накладной фасадный декор в виде плоских арок; материал (дерево), цвет оконных заполнений; плоские наличники оконных проемов с существующим декором - накладной фасадный декор в виде плоских арок, расположенных над оконными проемами; историческое местоположение, габариты и конфигурация (прямоугольная) дверного проема; филенки: прямоугольные под окнами, арочные над окнами первого этажа и сложных очертаний над окнами второго этажа (для западной части здания, включая выступающие объемы), профилированная арочная раскладка под крупными арочными окнами второго этажа аналогичного с ними радиуса (для восточной части фасада); Южный фасад: историческое местоположение, габариты и конфигурация (прямоугольная) оконных и дверных проемов; историческое заполнение оконных и дверных проемов: материал (дерево), рисунок, цвет; плоские наличники оконных проемов; расстекловка оконных заполнений, с мелкорасстеклованными глухими фрамугами; историческое местоположение, габариты и конфигурация (прямоугольная) дверного проема, навес над крыльцом на кобылках и кронштейнах; Западный фасад Для основного объема: историческое местоположение, габариты и конфигурация (прямоугольная) оконных и дверных проемов; историческое заполнение оконных проемов: материал (дерево), рисунок, цвет; плоские наличники оконных проемов; - расстекловка оконных заполнений, с мелкорасстеклованными глухими фрамугами Для объема, пристроенного с севера: историческое местоположение, габариты и конфигурация (прямоугольная, арочная) оконных и дверных проемов; историческое заполнение оконных проемов: материал (дерево), рисунок, цвет; -габариты и конфигурация окон 1-го этажа северо-западной башни, двухчастные, арочные. -габариты и конфигурация окон 2-го этажа северо-западной башни, двухчастные, арочные. Филенки: - прямоугольные под окнами, арочные над окнами первого этажа и сложных очертаний над окнами второго этажа - плоские наличники и - накладной фасадный декор в виде филенок различной формы в межоконном пространстве; Восточный фасад: историческое местоположение, габариты и конфигурация (прямоугольная) оконных проемов; историческое заполнение оконных проемов: материал (дерево), рисунок, цвет; плоские наличники оконных проемов. -расстекловка оконных заполнений, с мелкорасстеклованными глухими фрамугами; историческое местоположение, габариты и конфигурация (прямоугольная) дверных проемов; историческое заполнение дверных проемов: материал (дерево), рисунок, цвет.

- Распоряжение КГИОП "Об определении предмета охраны объекта культурного наследия регионального значения "Дача Н.М.Кочкина" № 10-463 от 24.09.2015 г.

[Handwritten signature]




9. Сведения о наличии зон охраны данного объекта культурного наследия с указанием номера и даты принятия органом государственной власти акта об утверждении указанных зон либо информация о расположении данного объекта культурного наследия в границах зон охраны иного объекта культурного наследия

- Закон Санкт-Петербурга «О границах объединенных зон охраны объектов культурного наследия, расположенных на территории Санкт-Петербурга, режимах использования земель и требованиях к градостроительным регламентам в границах указанных зон» № 820-7 от 19.01.2009 г.

Всего в паспорте листов

4

Уполномоченное должностное лицо органа охраны объектов культурного наследия

Заместитель председателя КГИОП		Аганова Галина Рэмовна
должность	подпись	инициалы, фамилия



24 . 11 . 2023

Дата оформления паспорта
(число, месяц, год)



В настоящем документе прошито
и скреплено печатью
листа(ов)



Иванов
Иванов

Иванов





ПРАВИТЕЛЬСТВО САНКТ-ПЕТЕРБУРГА
КОМИТЕТ ПО ГОСУДАРСТВЕННОМУ КОНТРОЛЮ, ИСПОЛЬЗОВАНИЮ
И ОХРАНЕ ПАМЯТНИКОВ ИСТОРИИ И КУЛЬТУРЫ

РАСПОРЯЖЕНИЕ

14 ИЮЛ 2016

№ 40-144

**Об утверждении охранного обязательства
собственника или иного законного владельца
объекта культурного наследия регионального
значения "Дача Н.М.Кочкина", включенного
в единый государственный реестр
объектов культурного наследия (памятников
истории и культуры) народов Российской Федерации**

В соответствии с главой VIII Федерального закона от 25.06.2002 № 73-ФЗ «Об объектах культурного наследия (памятниках истории и культуры) народов Российской Федерации»:

1. Утвердить охранное обязательство собственника или иного законного владельца объекта культурного наследия регионального значения "Дача Н.М.Кочкина", расположенного по адресу: Санкт-Петербург, г. Сестрорецк, ул. Максима Горького, д. 8, лит. А (согласно распоряжению КГИОП от 24.08.2015 № 10-366: Санкт-Петербург, г. Сестрорецк, ул. Максима Горького, д. 8, лит. А), включенного в единый государственный реестр объектов культурного наследия (памятников истории и культуры) народов Российской Федерации (далее – объект), согласно приложению к настоящему распоряжению.

2. Начальнику Юридического управления КГИОП обеспечить направление копии настоящего распоряжения КГИОП с копией утвержденного охранного обязательства собственнику объекта, другим лицам, к обязанностям которых относится его исполнение, а также в орган кадастрового учета для регистрации в Едином государственном реестре прав на недвижимое имущество и сделок с ним в порядке, установленном законодательством Российской Федерации, в течение трех рабочих дней со дня утверждения охранного обязательства.

3. Начальнику отдела государственного учета объектов культурного наследия Управления государственного учета объектов культурного наследия КГИОП обеспечить направление настоящего распоряжения КГИОП с утвержденным охранным обязательством в Министерство культуры Российской Федерации для приобщения к учетному делу объекта.

4. Начальнику отдела информационно-аналитического обеспечения охраны объектов культурного наследия Управления популяризации и информационно-аналитического обеспечения охраны объектов культурного наследия КГИОП обеспечить размещение настоящего распоряжения КГИОП с утвержденным охранным обязательством на сайте КГИОП в информационно-телекоммуникационной сети «Интернет» и в локальной компьютерной сети КГИОП.

5. Контроль за выполнением настоящего распоряжения остается за заместителем председателя КГИОП - начальником Управления государственного учета объектов культурного наследия.

Заместитель председателя КГИОП -
начальник Управления государственного
учета объектов культурного наследия

Г.Р. Аганова

ОХРАННОЕ ОБЯЗАТЕЛЬСТВО
СОБСТВЕННИКА ИЛИ ИНОГО ЗАКОННОГО ВЛАДЕЛЬЦА

объекта культурного наследия, включенного в единый государственный реестр объектов культурного наследия (памятников истории и культуры) народов Российской Федерации

"Дача Н.М.Кочкина"

(указать наименование объекта культурного наследия в соответствии с правовым актом о его принятии на государственную охрану)

регистрационный номер объекта культурного наследия в едином государственном реестре объектов культурного наследия (памятников истории и культуры) народов Российской Федерации:

7	8	1	5	1	0	3	4	3	9	5	0	0	0	5
---	---	---	---	---	---	---	---	---	---	---	---	---	---	---

Раздел 1. Данные об объекте культурного наследия, включенном в единый государственный реестр объектов культурного наследия (памятников истории и культуры) народов Российской Федерации

(заполняются в случае, предусмотренном п. 5 ст. 47.6 Федерального закона от 25.06.2002 N 73-ФЗ "Об объектах культурного наследия (памятниках истории и культуры) народов Российской Федерации")

Отметка о наличии или отсутствии паспорта объекта культурного наследия, включенного в единый государственный реестр объектов культурного наследия (памятников истории и культуры) народов Российской Федерации, в отношении которого утверждено охранное обязательство (далее - объект культурного наследия):

имеется отсутствует V
(нужное отметить знаком "V")

При наличии паспорта объекта культурного наследия он является неотъемлемой частью охранного обязательства.

При отсутствии паспорта объекта культурного наследия в охранное обязательство вносятся следующие сведения:

1. Сведения о наименовании объекта культурного наследия:

"Дача Н.М.Кочкина"

2. Сведения о времени возникновения или дате создания объекта культурного наследия, датах основных изменений (перестроек) данного объекта и (или) датах связанных с ним исторических событий:

Двухэтажный деревянный дом на гранитном цоколе построен в начале XX в.

3. Сведения о категории историко-культурного значения объекта культурного наследия:

федерального регионального муниципального значения
(нужное отметить знаком "V")

4. Сведения о виде объекта культурного наследия:

памятник ансамбль
(нужное отметить знаком "V")

5. Номер и дата принятия акта органа государственной власти о включении объекта культурного наследия в единый государственный реестр объектов культурного наследия (памятников истории и культуры) народов Российской Федерации:

распоряжение КГИОП № 10-366 от «24 » августа 2015г.

6. Сведения о местонахождении объекта культурного наследия (адрес объекта или при его отсутствии описание местоположения объекта):

Санкт-Петербург

(Субъект Российской Федерации)

Санкт-Петербург, город Сестрорецк

(населенный пункт)

улица д. корп./стр. помещение/квартира

иные сведения:

г. Санкт-Петербург, город Сестрорецк, улица Максима Горького, д. 8, лит. А (согласно выписке из единого государственного реестра прав на недвижимое имущество и сделок с ним от 12.04.2016 № 90-17274982)

7. Сведения о границах территории объекта культурного наследия (для объектов археологического наследия прилагается графическое отражение границ на плане земельного участка, в границах которого он располагается):

границы территории объекта культурного наследия утверждены распоряжением КГИОП от 24.08.2015г. № 10-366, согласно приложению № 1 к настоящему охранному обязательству

8. Описание предмета охраны объекта культурного наследия:

предмет охраны объекта культурного наследия, определенный распоряжением КГИОП от 24.09.2015 № 10-463, согласно приложению № 2 к настоящему охранному обязательству

9. Фотографическое (иное графическое) изображение объекта (на момент утверждения охранного обязательства):

Прилагается: изображений,
(указать количество)
согласно приложению № 3 к настоящему охранному обязательству.

10. Сведения о наличии зон охраны данного объекта культурного наследия с указанием номера и даты принятия органом государственной власти акта об утверждении указанных зон либо информация о расположении данного объекта культурного наследия/земельного участка, в границах которого располагается объект археологического наследия, в границах зон охраны другого объекта культурного наследия:

Закон Санкт-Петербурга от 24.12.2008 № 820-7 "О границах зон охраны объектов культурного наследия на территории Санкт-Петербурга и режимах использования земель в границах указанных зон и о внесении изменений в Закон Санкт-Петербурга "О Генеральном плане Санкт-Петербурга и границах зон охраны объектов культурного наследия на территории Санкт-Петербурга"

11. Сведения о требованиях к осуществлению деятельности в границах территории объекта культурного наследия, включенного в единый государственный реестр объектов культурного наследия (памятников истории и культуры) народов Российской Федерации, об особом режиме использования земельного участка, в границах которого располагается объект археологического наследия, установленных статьей 5.1 Федерального закона от 25.06.2002 N 73-ФЗ "Об объектах культурного наследия (памятниках истории и культуры) народов Российской Федерации" (далее - Закон 73-ФЗ):

1) на территории памятника или ансамбля запрещаются строительство объектов капитального строительства и увеличение объемно-пространственных характеристик существующих на территории памятника или ансамбля объектов капитального строительства; проведение земляных, строительных, мелиоративных и иных работ, за исключением работ по сохранению объекта культурного наследия или его отдельных элементов, сохранению историко-градостроительной или природной среды объекта культурного наследия;

2) на территории памятника, ансамбля разрешается ведение хозяйственной деятельности, не противоречащей требованиям обеспечения сохранности объекта культурного наследия и позволяющей обеспечить функционирование объекта культурного наследия в современных условиях;

3) в случае нахождения памятника или ансамбля на территории достопримечательного места подлежат также выполнению требования и ограничения, установленные в соответствии со статьей 5.1 Закона 73-ФЗ, для осуществления хозяйственной деятельности на территории достопримечательного места;

4) особый режим использования земельного участка, в границах которого располагается объект археологического наследия, предусматривает возможность проведения археологических полевых работ в порядке, установленном Законом 73-ФЗ, земляных, строительных, мелиоративных, хозяйственных работ, указанных в статье 30 Закона 73-ФЗ работ по использованию лесов и иных работ при условии обеспечения сохранности объекта археологического наследия, а также обеспечения доступа граждан к указанному объекту.

12. Иные сведения, предусмотренные Законом 73-ФЗ:

Действие охранного обязательства прекращается со дня принятия Правительством

Российской Федерации решения об исключении объекта культурного наследия из реестра.

Раздел 2. Требования к сохранению объекта культурного наследия
(заполняется в соответствии со статьей 47.2 Закона 73-ФЗ)

13. Требования к сохранению объекта культурного наследия, включенного в единый государственный реестр объектов культурного наследия (памятников истории и культуры) народов Российской Федерации, предусматривают консервацию, ремонт, реставрацию объекта культурного наследия, приспособление объекта культурного наследия для современного использования либо сочетание указанных мер.

Состав (перечень) и сроки (периодичность) проведения работ по сохранению объекта культурного наследия, в отношении которого утверждено охранное обязательство, определяются соответствующим органом охраны объектов культурного наследия:

Комитет по государственному контролю, использованию и охране памятников истории и культуры Санкт-Петербурга (далее - КГИОП)

(указать наименование органа охраны объектов культурного наследия, утвердившего охранное обязательство)

на основании акта технического состояния объекта культурного наследия, составленного в порядке, установленном пунктом 2 статьи 47.2 Закона 73-ФЗ.

№ Пп	Наименование работ	Сроки выполнения	Примечание
1	Выполнить работы по консервации объекта культурного наследия (в том числе противоаварийные работы), на основании разрешения и задания КГИОП.	В течение 12 месяцев со дня утверждения охранного обязательства актом КГИОП	
2	На основании задания КГИОП разработать проектную документацию по реставрации объекта культурного наследия, представить на согласование в КГИОП.	В течение 24 месяцев со дня утверждения охранного обязательства актом КГИОП.	
3	Выполнить реставрацию объекта культурного наследия на основании разрешения и задания КГИОП, в соответствии с проектной документацией, согласованной с КГИОП.	В течение 48 месяцев со дня утверждения охранного обязательства актом КГИОП.	

14. Лицо (лица), указанное (указанные) в пункте 11 статьи 47.6 Закона 73-ФЗ, обязано (обязаны) обеспечить финансирование и организацию проведения научно-исследовательских, изыскательских, проектных работ, консервации, ремонта, реставрации и иных работ, направленных на обеспечение физической сохранности объекта культурного наследия и сохранение предмета охраны объекта культурного наследия, в порядке, установленном Законом 73-ФЗ.

В случае обнаружения при проведении работ по сохранению объекта культурного наследия объектов, обладающих признаками объекта культурного наследия, в том числе объектов археологического наследия, собственник или иной законный владелец обязан незамедлительно приостановить работы и направить в течение трех рабочих дней со дня их обнаружения заявление в письменной форме об указанных объектах в региональный

орган охраны объектов культурного наследия:

КГИОП

(указать наименование соответствующего регионального органа охраны объектов культурного наследия. В случае если охранное обязательство утверждено не данным органом охраны, указать его полное наименование и почтовый адрес)

Дальнейшее взаимодействие с региональным органом охраны объектов культурного наследия собственник или иной законный владелец объекта культурного наследия обязан осуществлять в порядке, установленном статьей 36 Закона 73-ФЗ.

15. Работы по сохранению объекта культурного наследия должны организовываться собственником или иным законным владельцем объекта культурного наследия в соответствии с порядком, предусмотренным статьей 45 Закона 73-ФЗ.

16. Собственник (иной законный владелец) земельного участка, в границах которого расположен объект археологического наследия, обязан:

обеспечивать неизменность внешнего облика;

сохранять целостность, структуру объекта археологического наследия;

организовывать и финансировать спасательные археологические полевые работы на данном объекте археологического наследия в случае, предусмотренном статьей 40, и в порядке, установленном статьей 45.1 Закона 73-ФЗ.

Раздел 3. Требования к содержанию объекта культурного наследия (заполняется в соответствии со статьей 47.3 Закона 73-ФЗ)

17. При содержании и использовании объекта культурного наследия, включенного в единый государственный реестр объектов культурного наследия (памятников истории и культуры) народов Российской Федерации, в целях поддержания в надлежащем техническом состоянии без ухудшения физического состояния и (или) изменения предмета охраны данного объекта культурного наследия лица, указанные в пункте 11 статьи 47.6 Закона 73-ФЗ, обязаны:

1) осуществлять расходы на содержание объекта культурного наследия и поддержание его в надлежащем техническом, санитарном и противопожарном состоянии;

2) не проводить работы, изменяющие предмет охраны объекта культурного наследия либо ухудшающие условия, необходимые для сохранности объекта культурного наследия;

3) не проводить работы, изменяющие облик, объемно-планировочные и конструктивные решения и структуры, интерьер объекта культурного наследия в случае, если предмет охраны объекта культурного наследия не определен;

4) соблюдать установленные статьей 5.1 Закона 73-ФЗ требования к осуществлению деятельности в границах территории объекта культурного наследия, особый режим использования земельного участка, водного объекта или его части, в границах которых располагается объект археологического наследия;

5) не использовать объект культурного наследия (за исключением оборудованных с учетом требований противопожарной безопасности объектов культурного наследия, предназначенных либо предназначавшихся для осуществления и (или) обеспечения указанных ниже видов хозяйственной деятельности, и помещений для хранения предметов религиозного назначения, включая свечи и лампадное масло):

под склады и объекты производства взрывчатых и огнеопасных материалов, предметов и веществ, загрязняющих интерьер объекта культурного наследия, его фасад, территорию и водные объекты и (или) имеющих вредные парогазообразные и иные выделения;

под объекты производства, имеющие оборудование, оказывающее динамическое и вибрационное воздействие на конструкции объекта культурного наследия, независимо от мощности данного оборудования;

под объекты производства и лаборатории, связанные с неблагоприятным для объекта культурного наследия температурно-влажностным режимом и применением химически активных веществ;

б) незамедлительно извещать:

КГИОП

(указать наименование органа охраны объектов культурного наследия, утвердившего охранное обязательство)

обо всех известных ему повреждениях, авариях или об иных обстоятельствах, причинивших вред объекту культурного наследия, включая объект археологического наследия, земельному участку в границах территории объекта культурного наследия или угрожающих причинением такого вреда, и безотлагательно принимать меры по предотвращению дальнейшего разрушения, в том числе проводить противоаварийные работы в порядке, установленном для проведения работ по сохранению объекта культурного наследия;

7) не допускать ухудшения состояния территории объекта культурного наследия, включенного в единый государственный реестр объектов культурного наследия (памятников истории и культуры) народов Российской Федерации, поддерживать территорию объекта культурного наследия в благоустроенном состоянии.

18. Собственник жилого помещения, являющегося объектом культурного наследия или частью такого объекта, обязан выполнять требования к сохранению объекта культурного наследия в части, предусматривающей обеспечение поддержания объекта культурного наследия или части объекта культурного наследия в надлежащем техническом состоянии без ухудшения физического состояния и изменения предмета охраны объекта культурного наследия.

19. В случае обнаружения при проведении работ на земельном участке в границах территории объекта культурного наследия объектов, либо на земельном участке, в границах которого располагается объект археологического наследия, объектов, обладающих признаками объекта культурного наследия, лица, указанные в пункте 11 статьи 47.6 Закона 73-ФЗ, осуществляют действия, предусмотренные подпунктом 2 пункта 3 статьи 47.2 Закона 73-ФЗ.

20. В случае если содержание или использование объекта культурного наследия, включенного в единый государственный реестр объектов культурного наследия (памятников истории и культуры) народов Российской Федерации, а также земельного участка, в границах которого располагается объект археологического наследия, может привести к ухудшению состояния данного объекта культурного наследия и (или) предмета охраны данного объекта культурного наследия, в предписании, направляемом

КГИОП

(указать наименование органа охраны объектов культурного наследия, утвердившего охранное обязательство)

собственнику или иному законному владельцу объекта культурного наследия, устанавливаются следующие требования:

1) к видам хозяйственной деятельности с использованием объекта культурного наследия, включенного в реестр, земельного участка, в границах которого располагается объект археологического наследия, либо к видам хозяйственной деятельности, оказывающим воздействие на указанные объекты, в том числе ограничение хозяйственной деятельности;

2) к использованию объекта культурного наследия, включенного в реестр, земельного участка, в границах которого располагается объект археологического наследия, при осуществлении хозяйственной деятельности, предусматривающие в том числе ограничение технических и иных параметров воздействия на объект культурного наследия;

3) к благоустройству в границах территории объекта культурного наследия, включенного в реестр, земельного участка, в границах которого располагается объект археологического наследия.

Раздел 4. Требования к обеспечению доступа граждан
Российской Федерации, иностранных граждан и лиц без гражданства
к объекту культурного наследия, включенному в реестр
(заполняется в соответствии со статьей 47.4 Закона 73-ФЗ)

21. Условия доступа к объекту культурного наследия, включенному в реестр (периодичность, длительность и иные характеристики доступа), устанавливаются соответствующим органом охраны объектов культурного наследия, определенным пунктом 7 статьи 47.6 Закона 73-ФЗ, с учетом мнения собственника или иного законного владельца такого объекта, а также с учетом вида объекта культурного наследия, включенного в реестр, категории его историко-культурного значения, предмета охраны, физического состояния объекта культурного наследия, требований к его сохранению, характера современного использования данного объекта культурного наследия, включенного в реестр.

Условия доступа к объектам культурного наследия, включенным в реестр, используемым в качестве жилых помещений, а также к объектам культурного наследия религиозного назначения, включенным в реестр, устанавливаются соответствующим органом охраны объектов культурного наследия по согласованию с собственниками или иными законными владельцами этих объектов культурного наследия.

При определении условий доступа к памятникам или ансамблям религиозного назначения учитываются требования к внешнему виду и поведению лиц, находящихся в границах территорий указанных объектов культурного наследия религиозного назначения, соответствующие внутренним установлениям религиозной организации, если такие установления не противоречат законодательству Российской Федерации.

В случае, если интерьер объекта культурного наследия не относится к предмету охраны объекта культурного наследия, требование к обеспечению доступа во внутренние помещения объекта культурного наследия, включенного в реестр, не может быть установлено.

Условия доступа к объектам культурного наследия, расположенным на территории Российской Федерации и предоставленным в соответствии с международными договорами Российской Федерации дипломатическим представительствам и консульским учреждениям иностранных государств в Российской Федерации, международным организациям, а также к объектам культурного наследия, находящимся в собственности иностранных государств и международных организаций, устанавливаются в соответствии с международными договорами Российской Федерации.

Физические и юридические лица, проводящие археологические полевые работы, имеют право доступа к объектам археологического наследия, археологические полевые работы на которых предусмотрены разрешением (открытым листом) на проведение археологических полевых работ. Физическим и юридическим лицам, проводящим археологические полевые работы, в целях проведения указанных работ собственниками и (или) пользователями земельных участков, в границах которых расположены объекты археологического наследия, должен быть обеспечен доступ к земельным участкам, участкам водных объектов, участкам лесного фонда, на территорию, определенную разрешением (открытым листом) на проведение археологических полевых работ.

Обеспечить доступ гражданам Российской Федерации, иностранным гражданам и лицам без гражданства к объекту культурного наследия каждую рабочую пятницу с 10.00 до 17.00, а также в Международный день охраны памятников и исторических мест, а именно 18 (восемнадцатого) апреля ежегодно, в соответствии с внутренним распорядком, установленным собственником или иным законным владельцем.

В интересах сохранения объекта культурного наследия, включенного в реестр (его части), доступ к объекту культурного наследия может быть приостановлен на время

проведения работ по сохранению объекта культурного наследия или в связи с ухудшением его физического состояния. Приостановление доступа к объекту культурного наследия (его части) и возобновление доступа к нему осуществляются по решению КГИОП.

Раздел 5. Требования к размещению наружной рекламы
на объектах культурного наследия, их территориях
(заполняется в случаях, определенных подпунктом 4 пункта 2 статьи 47.6 Закона 73-ФЗ)

22. Требования к размещению наружной рекламы:

Не допускается распространение наружной рекламы на объектах культурного наследия, включенных в единый государственный реестр объектов культурного наследия (памятников истории и культуры) народов Российской Федерации, а также на их территориях, за исключением достопримечательных мест.

Запрет или ограничение распространения наружной рекламы на объектах культурного наследия, находящихся в границах достопримечательного места и включенных в единый государственный реестр объектов культурного наследия (памятников истории и культуры) народов Российской Федерации, а также требования к ее распространению устанавливаются соответствующим органом охраны объектов культурного наследия, определенным пунктом 7 статьи 47.6 Закона 73-ФЗ, и вносятся в правила землепользования и застройки, разработанные в соответствии с Градостроительным кодексом Российской Федерации.

Указанные требования не применяются в отношении распространения на объектах культурного наследия, их территориях наружной рекламы, содержащей исключительно информацию о проведении на объектах культурного наследия, их территориях театрально-зрелищных, культурно-просветительных и зрелищно-развлекательных мероприятий или исключительно информацию об указанных мероприятиях с одновременным упоминанием об определенном лице как о спонсоре конкретного мероприятия при условии, если такому упоминанию отведено не более чем десять процентов рекламной площади (пространства). В таком случае актом соответствующего органа охраны объектов культурного наследия устанавливаются требования к размещению наружной рекламы на данном объекте культурного наследия (либо его территории), включая место (места) ее возможного размещения, требования к внешнему виду, цветовым решениям, способам крепления.

Раздел 6. Иные обязанности лица (лиц), указанного (указанных) в пункте 11 статьи 47.6 Федерального закона от 25.06.2002 N 73-ФЗ "Об объектах культурного наследия (памятниках истории и культуры) народов Российской Федерации"

23. Для лица (лиц), указанного (указанных) в пункте 11 статьи 47.6 Закона 73-ФЗ, устанавливаются обязанности:

1) по финансированию мероприятий, обеспечивающих выполнение требований в отношении объекта культурного наследия, включенного в реестр, установленных статьями 47.2 - 47.4 Закона 73-ФЗ;

2) по соблюдению требований к осуществлению деятельности в границах территории объекта культурного наследия, включенного в реестр, либо особого режима использования земельного участка, в границах которого располагается объект археологического наследия, установленных статьей 5.1 Закона 73-ФЗ.

24. Собственник, иной законный владелец, пользователи объекта культурного наследия, земельного участка, в границах которого располагается объект археологического наследия (в случае, указанном в пункте 11 статьи 47.6 Закона 73-ФЗ), а также все лица, привлеченные ими к проведению работ по сохранению (содержанию) объекта культурного наследия, обязаны соблюдать требования, запреты и ограничения, установленные

законодательством об охране объектов культурного наследия.

25. Дополнительные требования в отношении объекта культурного наследия:

1) Осуществлять размещение дополнительного оборудования и дополнительных элементов, переоборудование и переустройство на объекте культурного наследия, его территории, в соответствии с порядком, установленным законодательством Российской Федерации и Санкт-Петербурга, предусматривающим получение согласования с КГИОП.

2) Не допускать уничтожения или повреждения объекта культурного наследия, а также действий, создающих угрозу уничтожения, повреждения объекта культурного наследия или причинения ему иного вреда.

3) Обеспечивать условия, препятствующие уничтожению, повреждению объекта культурного наследия или его территории со стороны третьих лиц, не являющихся собственником (законным владельцем) объекта культурного наследия или его части.

4) Проводить обследование технического состояния объекта культурного наследия и территории не реже одного раза в пять лет.

Выводы и рекомендации обследований представлять в КГИОП на согласование.

5) Исполнять требования предписаний КГИОП об устранении нарушений законодательства в области сохранения и использования объекта культурного наследия и обеспечении сохранности объекта культурного наследия в установленные в них сроки.

6) В установленном порядке обеспечивать установку на объекте культурного наследия информационных надписей и обозначений, обеспечивая их содержание, а также ремонт и восстановление в случае выявления повреждения или утраты.

7) Безвозмездно предоставлять должностным лицам КГИОП информацию и документы по вопросам охраны объекта культурного наследия (в том числе, касающуюся вопросов обеспечения сохранности и содержания объекта культурного наследия и его территории).

8) Обеспечить условия соответствия объекта культурного наследия требованиям пожарной безопасности в соответствии с действующим законодательством исходя из требований по сохранению облика, интерьера и предмета охраны объекта культурного наследия, в том числе при необходимости обеспечить разработку специальных технических условий, отражающих специфику обеспечения их пожарной безопасности и содержащих комплекс необходимых инженерно-технических и организационных мероприятий по обеспечению пожарной безопасности.

9) В случае, если территория объекта культурного наследия ограничена по периметру фундамента, Собственник обеспечивает уборку прилегающей территории от промышленных и бытовых отходов на расстоянии 10 метров от фундамента объекта культурного наследия.

10) Собственник (иной законный владелец) объекта культурного наследия обязан беспрепятственно по предъявлению служебного удостоверения и копии приказа (распоряжения) руководителя (заместителя руководителя) КГИОП о назначении проверки, либо задания КГИОП обеспечивать доступ должностных лиц КГИОП, уполномоченных на осуществление государственного надзора за состоянием, содержанием, сохранением, использованием, популяризацией и государственной охраной объектов культурного наследия к объекту культурного наследия, для посещения и обследования используемых указанными лицами при осуществлении хозяйственной и иной деятельности территории, зданий, производственных, хозяйственных и иных нежилых помещений, строений, сооружений, являющихся объектами культурного наследия либо находящиеся в зонах охраны таких объектов, земельных участков, на которых такие объекты расположены либо которые находятся в зонах охраны таких объектов, а с согласия собственников жилые помещения, являющиеся объектами культурного наследия, в целях проведения исследований, испытаний, измерений, расследований, экспертизы и других мероприятий по контролю.

11) Направлять в КГИОП, ежегодно в срок не позднее 1 июля года, следующего за отчетным, уведомление о выполнении требований охранного обязательства.

12) Учреждениям и организациям, предоставляющим услуги населению, выполнять

в соответствии с законодательством Российской Федерации требования по обеспечению доступа к объекту культурного наследия инвалидов, которые включают, в том числе, следующие условия доступности объектов культурного наследия для инвалидов:

1. обеспечение возможности самостоятельного передвижения по территории объекта культурного наследия, обеспечение возможности входа и выхода из объекта культурного наследия, в том числе с использованием кресел-колясок, специальных подъемных устройств, возможности кратковременного отдыха в сидячем положении при нахождении на объекте культурного наследия, а также надлежащее размещение оборудования и носителей информации, используемых для обеспечения доступности объектов для инвалидов с учетом ограничений их жизнедеятельности;
2. дублирование текстовых сообщений голосовыми сообщениями, оснащение объекта культурного наследия знаками, выполненными рельефно-точечным шрифтом Брайля;
3. сопровождение инвалидов, имеющих стойкие расстройства функции зрения и самостоятельного передвижения;
4. обеспечение условий для ознакомления с надписями, знаками и иной текстовой и графической информацией, допуск тифлосурдопереводчика;
5. допуск собаки-проводника при наличии документа, подтверждающего специальное обучение собаки-проводника, выдаваемого в установленном порядке;
6. дублирование голосовой информации текстовой информацией, надписями и (или) световыми сигналами, допуск сурдопереводчика;
7. оказание помощи инвалидам в преодолении барьеров, мешающих ознакомлению с объектами культурного наследия (памятниками истории и культуры) народов Российской Федерации наравне с другими лицами.

Объем и содержание мер, обеспечивающих доступность для инвалидов объектов культурного наследия, определяется собственником (пользователем) объекта культурного наследия с учетом установленного порядка.

В целях обеспечения сохранности объекта культурного наследия в его исторической среде нормы установленного порядка применяются с учетом требований по сохранению объекта культурного наследия, предусмотренных Законом 73-ФЗ.

В случаях, когда обеспечение доступности для инвалидов объекта культурного наследия невозможно или может препятствовать соблюдению требований, обеспечивающих состояние сохранности и сохранение объекта культурного наследия, привести к изменению его особенностей, составляющих предмет охраны, собственником (пользователем) объекта культурного наследия предусматривается доступность объекта культурного наследия в дистанционном режиме посредством создания и развития в информационно-телекоммуникационной сети «Интернет» интернет-ресурса об объекте культурного наследия и обеспечения доступа к нему инвалидов, в том числе создание и адаптация интернет-ресурса для слабовидящих.

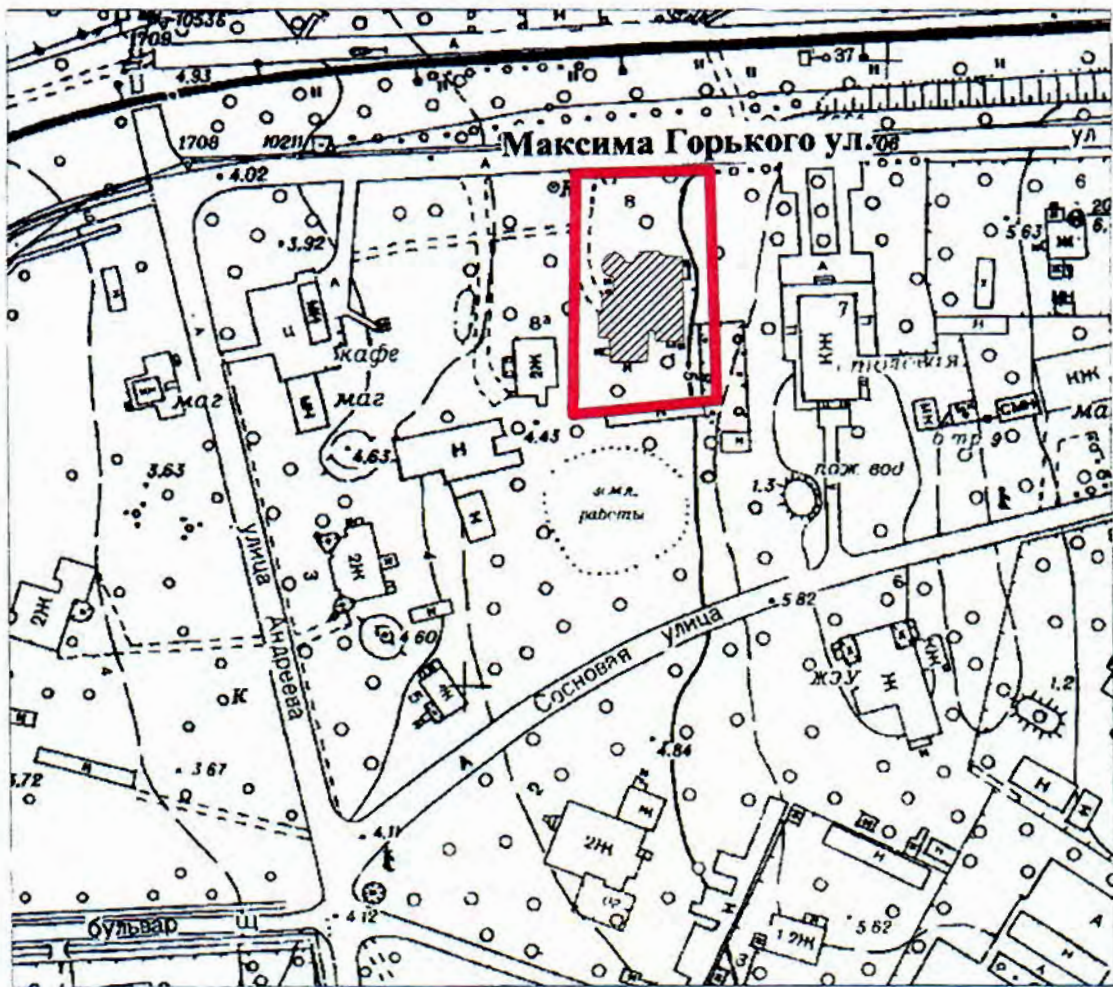
Приложение:

1. Границы территории объекта культурного наследия, утвержденные распоряжением КГИОП от 24.08.2015г. № 10-366.
2. Предмет охраны объекта культурного наследия, определенный распоряжением КГИОП от 24.09.2015 № 10-463.
3. Фотографическое изображение объекта культурного наследия.

План границ территории
объекта культурного наследия регионального значения
«Дача Н.М.Кочкина»



Санкт-Петербург, г. Сестрорецк, ул. Максима Горького, д. 8, литера А

1. Схема границ территории объекта



масштаб 1:2000


Условные обозначения:

-  - граница территории объекта культурного наследия
-  - объект культурного наследия регионального значения

2. Описание границ территории объекта культурного наследия:

Описание границ: от точки 1 на юг через территорию участка по прямой линии до точки 2. От точки 2 на восток вдоль границы участка по забору до точки 3. От точки 3 на север вдоль границы забора до точки 4. От точки 4 на запад по красной линии улицы Максима Горького до точки 1.

3. Координаты характерных точек границ территории объекта культурного наследия:



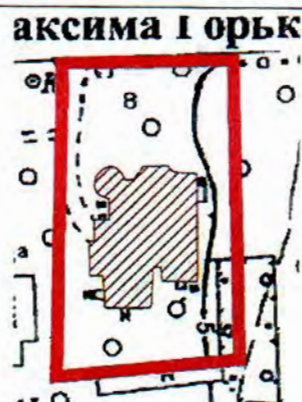


УСЛОВНЫЕ ОБОЗНАЧЕНИЯ



— Граница территории объекта культурного наследия

• 1 номер характерной точки





Номер характерной точки	Координаты характерных точек в местной системе координат (км)	
	X	Y
1	2	3
1.	93,426	113,665
2.	93,427	113,723
3.	93,458	113,724
4.	93,46	113,669

Предмет охраны
объекта культурного наследия регионального значения
«Дача Н. М. Кочкина»
Санкт-Петербург, г. Сестрорецк, ул. Максима Горького, д. 8, литера «А»

№ пп	Видовая принадлежность предмета охраны	Предмет охраны	Фотофиксация
1	2	3	4
1	Объемно-пространственное решение:	<p>пятно застройки, конфигурация и габариты двухэтажного здания со сложным асимметричным объемно-пространственным решением, состоящего из двух примыкающих друг к другу объемов (основной объем – с юга, пристроенный объем – с севера), включая:</p> <ul style="list-style-type: none">- восьмигранный двухуровневый объем летних помещений, завершенный бельведером в уровне третьего этажа, расположенный на северо-западном углу здания;- трапециевидный ризалит северного фасада, перерастающий в восьмигранный башенный объем выше уровня карниза и завершающийся шатровой кровлей криволинейных очертаний с покрытием металлической черепицей «рыбья чешуя»;- два ризалита южного фасада (большой – западный, меньший – восточный);- две одноэтажные веранды западного фасада;	<p>аксима Горьк</p>   

		<p>крыша сложных очертаний, в целом решенная как скатная, имеющая вальмовые и шатровые завершения;</p> <p>местоположение, габариты и конфигурация возвышающихся над кровлей дымовых труб;</p> <p>материал кровли (металл).</p>	
2	Конструктивная система здания:	<p>наружные и внутренние деревянные капитальные бревенчатые стены;</p> <p>отметки исторических перекрытий здания.</p>	



3	<p>Архитектурно-художественное решение фасадов:</p>	<p>фасады, решенные в характере эклектики с элементами стиля «модерн»:</p> <p>цоколь из гранитных блоков;</p> <p>окраска здания – темно-коричневая (для основного объема); светло-коричневая (для пристроенного объема);</p> <p>материал фасадной поверхности: для основного объема – бревенчатый сруб, обшитый тесом по северному и частично восточному и западному фасаду; направления обшивки – вертикальное и горизонтальное с контрастными деревянными накладками, имитирующими филленчатую раскладку стен;</p>	  
		<p>Северный фасад: историческое местоположение, габариты и конфигурация (прямоугольная, арочная) оконных проемов, рисунок расстекловки:</p>	



для восточной части фасада:
 - окна первого этажа:
 прямоугольные с мелкой
 прямоугольной расстекловкой
 верхней фрамуги,

- окна второго этажа: арочные с
 полуциркульным завершением
 глухой фрамуги,

накладной фасадный декор в виде
 филенок различной формы в
 межоконном пространстве;

– окна бельведера – арочные,
 двухчастные, ориентированные на
 все стороны;
 - окна круглые (люкарны),
 ориентированные на север, северо-
 запад и северо-восток, в уровне
 башенного объема завершающего
 ризалит северного фасада,
 плоские наличники и накладной
 фасадный декор в виде филенок
 различной формы в межоконном
 пространстве;

для западной части фасада:
 Окна первого и второго этажа,
 аналогичные друг другу, крупные
 арочные четырехчастные с
 полуциркульным завершением
 глухой фрамуги, накладной
 фасадный декор в виде плоских
 арок;

материал (дерево), цвет оконных
 заполнений;

плоские наличники оконных
 проемов с существующим декором
 -накладной фасадный декор в виде
 плоских арок, расположенных над
 оконными проемами;



историческое местоположение,
габариты и конфигурация
(прямоугольная) дверного проема;

филенки:
прямоугольные под окнами,
арочные над окнами первого
этажа и сложных очертаний над
окнами второго этажа (для
западной части здания, включая
выступающие объемы),

профилированная арочная
раскладка под крупными
арочными окнами второго этажа
аналогичного с ними радиуса (для
восточной части фасада);



Южный фасад:

историческое местоположение, габариты и конфигурация (прямоугольная) оконных и дверных проемов;

историческое заполнение оконных и дверных проемов: материал (дерево), рисунок, цвет;

плоские наличники оконных проемов;

расстекловка оконных заполнений, с мелкорасстеклованными глухими фрамугами;

историческое местоположение, габариты и конфигурация (прямоугольная) дверного проема,

навес над крыльцом на кобылках и кронштейнах;



Западный фасад:

для основного объема:
историческое местоположение,
габариты и конфигурация
(прямоугольная) оконных и
дверных проемов;
историческое заполнение оконных
проемов: материал (дерево),
рисунок, цвет;

-расстекловка оконных
заполнений, с
мелкорассеклованными глухими
фрамугами

- оформление оконных проёмов:
плоские наличники основного
объёма;

- фигурные колонки,
оформляющие проёмы
застекленной веранды;



для объема, пристроенного с севера:
 историческое местоположение,
 габариты и конфигурация
 (прямоугольная, арочная) оконных
 и дверных проемов;
 историческое заполнение оконных
 проемов: материал (дерево),
 рисунок, цвет;

-габариты и конфигурация окон 1-го этажа северо-западной башни,

-габариты и конфигурация окон 2-3го этажа северо-западной башни, двухчастные, арочные;

филенки:

- прямоугольные под окнами, арочные над окнами первого этажа и сложных очертаний над окнами второго этажа

- плоские наличники и накладной фасадный декор в виде филенок различной формы в межоконном пространстве;




Восточный фасад:

историческое местоположение,
габариты и конфигурация
(прямоугольная) оконных
проемов;
историческое заполнение оконных
проемов: материал (дерево),
рисунок, цвет;

плоские наличники оконных
проемов.

-расстекловка оконных
заполнений, с
мелкорассеклованными глухими
фрагментами;



историческое местоположение,
габариты и конфигурация
(прямоугольная) дверных
проемов;
историческое заполнение дверных
проемов: материал (дерево),
рисунок, цвет.



Приложение № 3
к охранному обязательству

Фотографическое изображение объекта
культурного наследия регионального значения "Дача Н.М.Кочкина",
расположенного по адресу: Санкт-Петербург, г. Сестрорецк, ул. Максима Горького, д. 8, лит. А
(согласно распоряжению КГИОП от 24.08.2015 № 10-366:
Санкт-Петербург, г. Сестрорецк, ул. Максима Горького, д. 8, лит. А).



Фото 1. Северный фасад



Фото 2. Западный фасад






Фото 3. Восточный фасад.



Фото 4. Фрагмент южного фасада



Фото 5. Фрагмент северного фасада. Крыша.



Фото 6. Гранитный цоколь





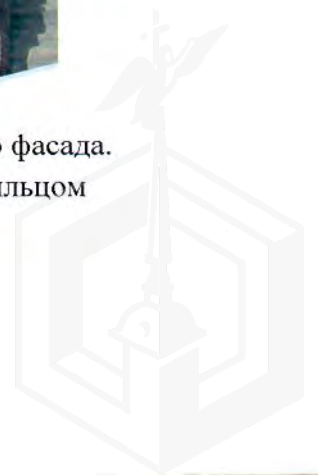
Фото 7. Веранда западного фасада



Фото 8. Крыльцо западного фасада



Фото 9. Фрагмент южного фасада.
Козырек над крыльцом





ПРАВИТЕЛЬСТВО САНКТ-ПЕТЕРБУРГА
КОМИТЕТ ПО ГОСУДАРСТВЕННОМУ КОНТРОЛЮ, ИСПОЛЬЗОВАНИЮ
И ОХРАНЕ ПАМЯТНИКОВ ИСТОРИИ И КУЛЬТУРЫ

РАСПОРЯЖЕНИЕ

18 ИЮН 2020

№ 04-19-238/20

**О внесении изменений в распоряжение КГИОП
от 14.07.2016 № 40-144**

В соответствии с главой VIII Федерального закона от 25.06.2002 № 73-ФЗ «Об объектах культурного наследия (памятниках истории и культуры) народов Российской Федерации»:

1. Внести изменения в распоряжение КГИОП от 14.07.2016 № 40-144 «Об утверждении охранного обязательства собственника или иного законного владельца объекта культурного наследия регионального значения «Дача Н.М. Кочкина», включенного в единый государственный реестр объектов культурного наследия (памятников истории и культуры) народов Российской Федерации» (далее — охранный обязательство) (адрес объекта культурного наследия: Санкт-Петербург, г. Сестрорецк, ул. Максима Горького, д. 8, лит. А), изложив охранный обязательство в редакции согласно приложению к настоящему распоряжению.

2. Начальнику Юридического управления – юрисконсульту КГИОП обеспечить регистрацию распоряжения и его передачу в необходимом числе копий в отдел обработки документированной информации Управления организационного обеспечения, популяризации и государственного учета объектов культурного наследия КГИОП в течение трех рабочих дней со дня его утверждения.

3. Начальнику отдела обработки документированной информации Управления организационного обеспечения, популяризации и государственного учета объектов культурного наследия КГИОП обеспечить направление копии распоряжения собственнику объекта, другим лицам, к обязанностям которых относится его исполнение, а также в орган, уполномоченный на ведение Единого государственного реестра недвижимости в порядке, установленном законодательством Российской Федерации, в течение двенадцати рабочих дней со дня передачи копий согласно пункту 2 распоряжения.

4. Начальнику отдела государственного учета объектов культурного наследия Управления организационного обеспечения, популяризации и государственного учета объектов культурного наследия КГИОП обеспечить направление распоряжения в Министерство культуры Российской Федерации для приобщения к учетному делу объекта.

5. Начальнику отдела координации и контроля Управления организационного обеспечения, популяризации и государственного учета объектов культурного наследия КГИОП обеспечить размещение распоряжения на сайте КГИОП в информационно-телекоммуникационной сети «Интернет» и в локальной компьютерной сети КГИОП.

6. Контроль за выполнением распоряжения остается за заместителем председателя КГИОП – начальником Управления организационного обеспечения, популяризации и государственного учета объектов культурного наследия.

Заместитель председателя КГИОП –
начальник Управления организационного обеспечения,
популяризации и государственного учета
объектов культурного наследия

Г.Р. Аганова



ОХРАННОЕ ОБЯЗАТЕЛЬСТВО
СОБСТВЕННИКА ИЛИ ИНОГО ЗАКОННОГО ВЛАДЕЛЬЦА
объекта культурного наследия, включенного в единый государственный реестр объектов
культурного наследия (памятников истории и культуры) народов Российской Федерации

"Дача Н.М.Кочкина"

(указать наименование объекта культурного наследия в соответствии с правовым актом о его
принятии на государственную охрану)

регистрационный номер объекта культурного наследия в едином государственном реестре
объектов культурного наследия (памятников истории и культуры)
народов Российской Федерации:

7	8	1	5	1	0	3	4	3	9	5	0	0	0	5
---	---	---	---	---	---	---	---	---	---	---	---	---	---	---

Раздел 1. Данные об объекте культурного наследия, включенном в единый
государственный реестр объектов культурного наследия
(памятников истории и культуры) народов Российской Федерации

(заполняются в случае, предусмотренном п. 5 ст. 47.6 Федерального закона от
25.06.2002 N 73-ФЗ "Об объектах культурного наследия (памятниках истории и культуры)
народов Российской Федерации")

Отметка о наличии или отсутствии паспорта объекта культурного наследия,
включенного в единый государственный реестр объектов культурного наследия (памятников
истории и культуры) народов Российской Федерации, в отношении которого утверждено
охранное обязательство (далее - объект культурного наследия):

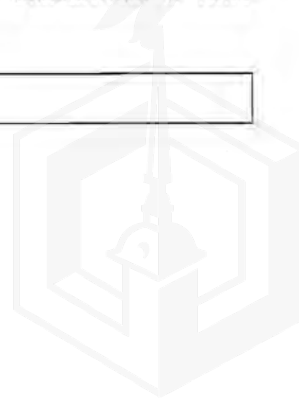
имеется отсутствует
(нужное отметить знаком "V")

При наличии паспорта объекта культурного наследия он является неотъемлемой частью
охранного обязательства.

При отсутствии паспорта объекта культурного наследия в охранное обязательство
вносятся следующие сведения:

1. Сведения о наименовании объекта культурного наследия:

2. Сведения о времени возникновения или дате создания объекта культурного наследия,
датах основных изменений (перестроек) данного объекта и (или) датах связанных с ним
исторических событий:



3. Сведения о категории историко-культурного значения объекта культурного наследия:

федерального регионального муниципального значения
(нужное отметить знаком "V")

4. Сведения о виде объекта культурного наследия:

памятник ансамбль
(нужное отметить знаком "V")

5. Номер и дата принятия акта органа государственной власти о включении объекта культурного наследия в единый государственный реестр объектов культурного наследия (памятников истории и культуры) народов Российской Федерации:

6. Сведения о местонахождении объекта культурного наследия (адрес объекта или при его отсутствии описание местоположения объекта):

(Субъект Российской Федерации)

(населенный пункт)

улица д. корп./стр. помещение/квартира

иные сведения:

7. Сведения о границах территории объекта культурного наследия (для объектов археологического наследия прилагается графическое отражение границ на плане земельного участка, в границах которого он располагается):

8. Описание предмета охраны объекта культурного наследия:

9. Фотографическое (иное графическое) изображение объекта (на момент утверждения охранного обязательства):

Прилагается: изображений,
(указать количество)

согласно приложению № к настоящему охранному обязательству.



10. Сведения о наличии зон охраны данного объекта культурного наследия с указанием номера и даты принятия органом государственной власти акта об утверждении указанных зон либо информация о расположении данного объекта культурного наследия/земельного участка, в границах которого располагается объект археологического наследия, в границах зон охраны другого объекта культурного наследия:

11. Сведения о требованиях к осуществлению деятельности в границах территории объекта культурного наследия, включенного в единый государственный реестр объектов культурного наследия (памятников истории и культуры) народов Российской Федерации, об особом режиме использования земельного участка, в границах которого располагается объект археологического наследия, установленных статьей 5.1 Федерального закона от 25.06.2002 N 73-ФЗ "Об объектах культурного наследия (памятниках истории и культуры) народов Российской Федерации" (далее - Закон 73-ФЗ):

1) на территории памятника или ансамбля запрещаются строительство объектов капитального строительства и увеличение объемно-пространственных характеристик на территории памятника или ансамбля объектов капитального строительства; проведение земляных, строительных, мелиоративных и иных работ, за исключением работ по сохранению объекта культурного наследия или его отдельных элементов, сохранению историко-градостроительной или природной среды объекта культурного наследия;

2) на территории памятника, ансамбля разрешается ведение хозяйственной деятельности, не противоречащей требованиям обеспечения сохранности объекта культурного наследия и позволяющей обеспечить функционирование объекта культурного наследия в современных условиях;

3) в случае нахождения памятника или ансамбля на территории достопримечательного места подлежат также выполнению требования и ограничения, установленные в соответствии со статьей 5.1 Закона 73-ФЗ, для осуществления хозяйственной деятельности на территории достопримечательного места;

4) особый режим использования земельного участка, в границах которого располагается объект археологического наследия, предусматривает возможность проведения археологических полевых работ в порядке, установленном Законом 73-ФЗ, земляных, строительных, мелиоративных, хозяйственных работ, указанных в статье 30 Закона 73-ФЗ работ по использованию лесов и иных работ при условии обеспечения сохранности объекта археологического наследия, а также обеспечения доступа граждан к указанному объекту.

12. Иные сведения, предусмотренные Законом 73-ФЗ:


Действие охранного обязательства прекращается со дня принятия Правительством Российской Федерации решения об исключении объекта культурного наследия из реестра.

Сведения о местонахождении объекта культурного наследия (адрес объекта или при его отсутствии описание местоположения объекта):

- Санкт-Петербург, город Сестрорецк, улица Максима Горького, дом 8, литера А (согласно распоряжению КГИОП от 24.08.2015 № 10-366);

- г. Санкт-Петербург, город Сестрорецк, ул. Максима Горького, д. 8, литера А (согласно приказу Министерства культуры Российской Федерации от 06.11.2015 № 13653-р);

- Санкт-Петербург, город Сестрорецк, улица Максима Горького, дом 8, литера А (согласно выписке из Единого государственного реестра прав на недвижимое имущество и сделок с ним от 13.02.2020 № 99/2020/313097515).



Раздел 2. Требования к сохранению объекта культурного наследия
(заполняется в соответствии со статьей 47.2 Закона 73-ФЗ)

13. Требования к сохранению объекта культурного наследия, включенного в единый государственный реестр объектов культурного наследия (памятников истории и культуры) народов Российской Федерации, предусматривают консервацию, ремонт, реставрацию объекта культурного наследия, приспособление объекта культурного наследия для современного использования либо сочетание указанных мер.

Состав (перечень) и сроки (периодичность) проведения работ по сохранению объекта культурного наследия, в отношении которого утверждено охранное обязательство, определяются соответствующим органом охраны объектов культурного наследия:

Комитет по государственному контролю, использованию и охране памятников истории и культуры Санкт-Петербурга (далее - КГИОП)

(указать наименование органа охраны объектов культурного наследия, утвердившего охранное обязательство)

на основании акта технического состояния объекта культурного наследия, составленного в порядке, установленном пунктом 2 статьи 47.2 Закона 73-ФЗ.

14. Лицо (лица), указанное (указанные) в пункте 11 статьи 47.6 Закона 73-ФЗ, обязано (обязаны) обеспечить финансирование и организацию проведения научно-исследовательских, изыскательских, проектных работ, консервации, ремонта, реставрации и иных работ, направленных на обеспечение физической сохранности объекта культурного наследия и сохранение предмета охраны объекта культурного наследия, в порядке, установленном Законом 73-ФЗ.

В случае обнаружения при проведении работ по сохранению объекта культурного наследия объектов, обладающих признаками объекта культурного наследия, в том числе объектов археологического наследия, собственник или иной законный владелец обязан незамедлительно приостановить работы и направить в течение трех рабочих дней со дня их обнаружения заявление в письменной форме об указанных объектах в региональный орган охраны объектов культурного наследия:

КГИОП

(указать наименование соответствующего регионального органа охраны объектов культурного наследия. В случае если охранное обязательство утверждено не данным органом охраны, указать его полное наименование и почтовый адрес)

Дальнейшее взаимодействие с региональным органом охраны объектов культурного наследия собственник или иной законный владелец объекта культурного наследия обязан осуществлять в порядке, установленном статьей 36 Закона 73-ФЗ.

15. Работы по сохранению объекта культурного наследия должны организовываться собственником или иным законным владельцем объекта культурного наследия в соответствии с порядком, предусмотренным статьей 45 Закона 73-ФЗ.

16. Собственник (иной законный владелец) земельного участка, в границах которого расположен объект археологического наследия, обязан:

обеспечивать неизменность внешнего облика;

сохранять целостность, структуру объекта археологического наследия;

организовывать и финансировать спасательные археологические полевые работы на данном объекте археологического наследия в случае, предусмотренном статьей 40, и в порядке, установленном статьей 45.1 Закона 73-ФЗ.

Раздел 3. Требования к содержанию объекта культурного наследия
(заполняется в соответствии со статьей 47.3 Закона 73-ФЗ)

17. При содержании и использовании объекта культурного наследия, включенного в единый государственный реестр объектов культурного наследия (памятников истории и культуры) народов Российской Федерации, в целях поддержания в надлежащем техническом состоянии без ухудшения физического состояния и (или) изменения предмета охраны данного объекта культурного наследия лица, указанные в пункте 11 статьи 47.6 Закона 73-ФЗ, обязаны:

1) осуществлять расходы на содержание объекта культурного наследия и поддержание его в надлежащем техническом, санитарном и противопожарном состоянии;

2) не проводить работы, изменяющие предмет охраны объекта культурного наследия либо ухудшающие условия, необходимые для сохранности объекта культурного наследия;

3) не проводить работы, изменяющие облик, объемно-планировочные и конструктивные решения и структуры, интерьер объекта культурного наследия в случае, если предмет охраны объекта культурного наследия не определен;

4) соблюдать установленные статьей 5.1 Закона 73-ФЗ требования к осуществлению деятельности в границах территории объекта культурного наследия, особый режим использования земельного участка, водного объекта или его части, в границах которых располагается объект археологического наследия;

5) не использовать объект культурного наследия (за исключением оборудованных с учетом требований противопожарной безопасности объектов культурного наследия, предназначенных либо предназначавшихся для осуществления и (или) обеспечения указанных ниже видов хозяйственной деятельности, и помещений для хранения предметов религиозного назначения, включая свечи и лампадное масло):

под склады и объекты производства взрывчатых и огнеопасных материалов, предметов и веществ, загрязняющих интерьер объекта культурного наследия, его фасад, территорию и водные объекты и (или) имеющих вредные паргазообразные и иные выделения;

под объекты производства, имеющие оборудование, оказывающее динамическое и вибрационное воздействие на конструкции объекта культурного наследия, независимо от мощности данного оборудования;

под объекты производства и лаборатории, связанные с неблагоприятным для объекта культурного наследия температурно-влажностным режимом и применением химически активных веществ;

6) незамедлительно извещать:

КГИОП

(указать наименование органа охраны объектов культурного наследия, утвердившего охранное обязательство)

обо всех известных ему повреждениях, авариях или об иных обстоятельствах, причинивших вред объекту культурного наследия, включая объект археологического наследия, земельному участку в границах территории объекта культурного наследия или угрожающих причинением такого вреда, и безотлагательно принимать меры по предотвращению дальнейшего разрушения, в том числе проводить противоаварийные работы в порядке, установленном для проведения работ по сохранению объекта культурного наследия;

7) не допускать ухудшения состояния территории объекта культурного наследия, включенного в единый государственный реестр объектов культурного наследия (памятников истории и культуры) народов Российской Федерации, поддерживать территорию объекта культурного наследия в благоустроенном состоянии.

18. Собственник жилого помещения, являющегося объектом культурного наследия или частью такого объекта, обязан выполнять требования к сохранению объекта культурного

наследия в части, предусматривающей обеспечение поддержания объекта культурного наследия или части объекта культурного наследия в надлежащем техническом состоянии без ухудшения физического состояния и изменения предмета охраны объекта культурного наследия.

19. В случае обнаружения при проведении работ на земельном участке в границах территории объекта культурного наследия объектов, либо на земельном участке, в границах которого располагается объект археологического наследия, объектов, обладающих признаками объекта культурного наследия, лица, указанные в пункте 11 статьи 47.6 Закона 73-ФЗ, осуществляют действия, предусмотренные подпунктом 2 пункта 3 статьи 47.2 Закона 73-ФЗ.

20. В случае если содержание или использование объекта культурного наследия, включенного в единый государственный реестр объектов культурного наследия (памятников истории и культуры) народов Российской Федерации, а также земельного участка, в границах которого располагается объект археологического наследия, может привести к ухудшению состояния данного объекта культурного наследия и (или) предмета охраны данного объекта культурного наследия, в предписании, направляемом

КГИОП

(указать наименование органа охраны объектов культурного наследия, утвердившего охранное обязательство)

собственнику или иному законному владельцу объекта культурного наследия, устанавливаются следующие требования:

1) к видам хозяйственной деятельности с использованием объекта культурного наследия, включенного в реестр, земельного участка, в границах которого располагается объект археологического наследия, либо к видам хозяйственной деятельности, оказывающим воздействие на указанные объекты, в том числе ограничение хозяйственной деятельности;

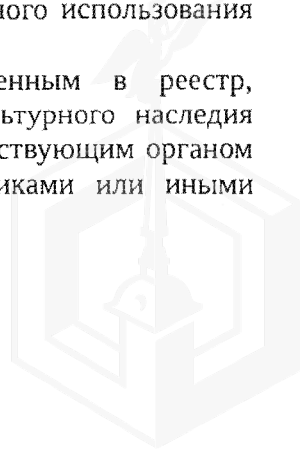
2) к использованию объекта культурного наследия, включенного в реестр, земельного участка, в границах которого располагается объект археологического наследия, при осуществлении хозяйственной деятельности, предусматривающие в том числе ограничение технических и иных параметров воздействия на объект культурного наследия;

3) к благоустройству в границах территории объекта культурного наследия, включенного в реестр, земельного участка, в границах которого располагается объект археологического наследия.

Раздел 4. Требования к обеспечению доступа граждан
Российской Федерации, иностранных граждан и лиц без гражданства
к объекту культурного наследия, включенному в реестр
(заполняется в соответствии со статьей 47.4 Закона 73-ФЗ)

21. Условия доступа к объекту культурного наследия, включенному в реестр (периодичность, длительность и иные характеристики доступа), устанавливаются соответствующим органом охраны объектов культурного наследия, определенным пунктом 7 статьи 47.6 Закона 73-ФЗ, с учетом мнения собственника или иного законного владельца такого объекта, а также с учетом вида объекта культурного наследия, включенного в реестр, категории его историко-культурного значения, предмета охраны, физического состояния объекта культурного наследия, требований к его сохранению, характера современного использования данного объекта культурного наследия, включенного в реестр.

Условия доступа к объектам культурного наследия, включенным в реестр, используемым в качестве жилых помещений, а также к объектам культурного наследия религиозного назначения, включенным в реестр, устанавливаются соответствующим органом охраны объектов культурного наследия по согласованию с собственниками или иными законными владельцами этих объектов культурного наследия.



При определении условий доступа к памятникам или ансамблям религиозного назначения учитываются требования к внешнему виду и поведению лиц, находящихся в границах территорий указанных объектов культурного наследия религиозного назначения, соответствующие внутренним установлениям религиозной организации, если такие установления не противоречат законодательству Российской Федерации.

В случае, если интерьер объекта культурного наследия не относится к предмету охраны объекта культурного наследия, требование к обеспечению доступа во внутренние помещения объекта культурного наследия, включенного в реестр, не может быть установлено.

Условия доступа к объектам культурного наследия, расположенным на территории Российской Федерации и предоставленным в соответствии с международными договорами Российской Федерации дипломатическим представительствам и консульским учреждениям иностранных государств в Российской Федерации, международным организациям, а также к объектам культурного наследия, находящимся в собственности иностранных государств и международных организаций, устанавливаются в соответствии с международными договорами Российской Федерации.

Физические и юридические лица, проводящие археологические полевые работы, имеют право доступа к объектам археологического наследия, археологические полевые работы на которых предусмотрены разрешением (открытым листом) на проведение археологических полевых работ. Физическим и юридическим лицам, проводящим археологические полевые работы, в целях проведения указанных работ собственниками и (или) пользователями земельных участков, в границах которых расположены объекты археологического наследия, должен быть обеспечен доступ к земельным участкам, участкам водных объектов, участкам лесного фонда, на территорию, определенную разрешением (открытым листом) на проведение археологических полевых работ.

Обеспечить доступ гражданам Российской Федерации, иностранным гражданам и лицам без гражданства во внутренние помещения объекта и к объекту культурного наследия каждую рабочую пятницу с 10:00 до 17:00, а также в Международный день охраны памятников и исторических мест, а именно 18 (восемнадцатого) апреля ежегодно, в соответствии с внутренним распорядком, установленным собственником или иным законным владельцем.

Раздел 5. Требования к размещению наружной рекламы
на объектах культурного наследия, их территориях
(заполняется в случаях, определенных подпунктом 4 пункта 2 статьи 47.6 Закона 73-ФЗ)

22. Требования к размещению наружной рекламы:

Не допускается распространение наружной рекламы на объектах культурного наследия, включенных в единый государственный реестр объектов культурного наследия (памятников истории и культуры) народов Российской Федерации, а также на их территориях, за исключением достопримечательных мест.

Запрет или ограничение распространения наружной рекламы на объектах культурного наследия, находящихся в границах достопримечательного места и включенных в единый государственный реестр объектов культурного наследия (памятников истории и культуры) народов Российской Федерации, а также требования к ее распространению устанавливаются соответствующим органом охраны объектов культурного наследия, определенным пунктом 7 статьи 47.6 Закона 73-ФЗ, и вносятся в правила землепользования и застройки, разработанные в соответствии с Градостроительным кодексом Российской Федерации.

Указанные требования не применяются в отношении распространения на объектах культурного наследия, их территориях наружной рекламы, содержащей исключительно информацию о проведении на объектах культурного наследия, их территориях театрально-зрелищных, культурно-просветительных и зрелищно-развлекательных мероприятий или исключительно информацию об указанных мероприятиях с одновременным упоминанием об определенном лице как о спонсоре конкретного мероприятия при условии, если такому

упоминанию отведено не более чем десять процентов рекламной площади (пространства). В таком случае актом соответствующего органа охраны объектов культурного наследия устанавливаются требования к размещению наружной рекламы на данном объекте культурного наследия (либо его территории), включая место (места) ее возможного размещения, требования к внешнему виду, цветовым решениям, способам крепления.

Раздел 6. Иные обязанности лица (лиц), указанного (указанных) в пункте 11 статьи 47.6 Федерального закона от 25.06.2002 N 73-ФЗ "Об объектах культурного наследия (памятниках истории и культуры) народов Российской Федерации"

23. Для лица (лиц), указанного (указанных) в пункте 11 статьи 47.6 Закона 73-ФЗ, устанавливаются обязанности:

1) по финансированию мероприятий, обеспечивающих выполнение требований в отношении объекта культурного наследия, включенного в реестр, установленных статьями 47.2 - 47.4 Закона 73-ФЗ;

2) по соблюдению требований к осуществлению деятельности в границах территории объекта культурного наследия, включенного в реестр, либо особого режима использования земельного участка, в границах которого располагается объект археологического наследия, установленных статьей 5.1 Закона 73-ФЗ.

24. Собственник, иной законный владелец, пользователи объекта культурного наследия, земельного участка, в границах которого располагается объект археологического наследия (в случае, указанном в пункте 11 статьи 47.6 Закона 73-ФЗ), а также все лица, привлеченные ими к проведению работ по сохранению (содержанию) объекта культурного наследия, обязаны соблюдать требования, запреты и ограничения, установленные законодательством об охране объектов культурного наследия.

25. Дополнительные требования в отношении объекта культурного наследия:

1) Выполнить работы по сохранению объекта культурного наследия, определенные КГИОП на основании акта технического состояния объекта культурного наследия, составленного в порядке, установленном пунктом 2 статьи 47.2 Закона 73-ФЗ:

№ п/п	Наименование работ	Сроки выполнения	Примечание
1	В установленном законом порядке разработать проектную документацию по реставрации объекта культурного наследия	В течение 24 месяцев со дня утверждения охранного обязательства актом КГИОП	
2	В установленном законом порядке выполнить работы по ремонту и реставрации объекта культурного наследия	В течение 84 месяцев со дня утверждения охранного обязательства актом КГИОП	

2) Выполнить следующие мероприятия по установке информационных надписей и обозначений на объекте культурного наследия:

№ п/п	Наименование мероприятий	Сроки выполнения	Примечание
1	В установленном порядке обеспечить установку на объекте культурного наследия информационных надписей и обозначений	В течение 36 месяцев со дня утверждения охранного обязательства актом	

	КГИОП	
--	-------	--

3) Осуществлять размещение дополнительного оборудования и дополнительных элементов, переоборудование и переустройство на объекте культурного наследия, его территории, в соответствии с порядком, установленным законодательством Российской Федерации и Санкт-Петербурга, предусматривающим получение согласования с КГИОП.

4) Не допускать уничтожения или повреждения объекта культурного наследия, а также действий, создающих угрозу уничтожения, повреждения объекта культурного наследия или причинения ему иного вреда.

5) Обеспечивать условия, препятствующие уничтожению, повреждению объекта культурного наследия или его территории со стороны третьих лиц, не являющихся собственником (законным владельцем) объекта культурного наследия или его части.

6) Проводить обследование технического состояния объекта культурного наследия и территории не реже одного раза в пять лет.

Выводы и рекомендации обследований представлять в КГИОП на согласование.

7) Исполнять требования предписаний КГИОП об устранении нарушений законодательства в области сохранения и использования объекта культурного наследия и обеспечении сохранности объекта культурного наследия в установленные в них сроки.

8) Безвозмездно предоставлять должностным лицам КГИОП информацию и документы по вопросам охраны объекта культурного наследия (в том числе, касающуюся вопросов обеспечения сохранности и содержания объекта культурного наследия и его территории).


9) Обеспечить условия соответствия объекта культурного наследия требованиям пожарной безопасности в соответствии с действующим законодательством исходя из требований по сохранению облика, интерьера и предмета охраны объекта культурного наследия, в том числе при необходимости обеспечить разработку специальных технических условий, отражающих специфику обеспечения их пожарной безопасности и содержащих комплекс необходимых инженерно-технических и организационных мероприятий по обеспечению пожарной безопасности.

10) Собственник (иной законный владелец) объекта культурного наследия обязан беспрепятственно по предъявлению служебного удостоверения и копии приказа (распоряжения) руководителя (заместителя руководителя) КГИОП о назначении проверки, либо задания КГИОП обеспечивать доступ должностных лиц КГИОП, уполномоченных на осуществление государственного надзора за состоянием, содержанием, сохранением, использованием, популяризацией и государственной охраной объектов культурного наследия к объекту культурного наследия, для посещения и обследования используемых указанными лицами при осуществлении хозяйственной и иной деятельности территории, зданий, производственных, хозяйственных и иных нежилых помещений, строений, сооружений, являющихся объектами культурного наследия либо находящиеся в зонах охраны таких объектов, земельных участков, на которых такие объекты расположены либо которые находятся в зонах охраны таких объектов, а с согласия собственников жилые помещения, являющиеся объектами культурного наследия, в целях проведения исследований, испытаний, измерений, расследований, экспертизы и других мероприятий по контролю.

11) Направлять в КГИОП, ежегодно в срок не позднее 1 июля года, следующего за отчетным, уведомление о выполнении требований охранного обязательства.

12) Учреждениям и организациям, предоставляющим услуги населению, выполнять в соответствии с законодательством Российской Федерации требования по обеспечению доступа к объекту культурного наследия инвалидов, которые включают, в том числе, следующие условия доступности объектов культурного наследия для инвалидов:

1. обеспечение возможности самостоятельного передвижения по территории объекта культурного наследия, обеспечение возможности входа и выхода из объекта культурного наследия, в том числе с использованием кресел-колясок, специальных подъемных устройств, возможности кратковременного отдыха в сидячем положении при нахождении на объекте



культурного наследия, а также надлежащее размещение оборудования и носителей информации, используемых для обеспечения доступности объектов для инвалидов с учетом ограничений их жизнедеятельности;

2. дублирование текстовых сообщений голосовыми сообщениями, оснащение объекта культурного наследия знаками, выполненными рельефно-точечным шрифтом Брайля;
3. сопровождение инвалидов, имеющих стойкие расстройства функции зрения и самостоятельного передвижения;
4. обеспечение условий для ознакомления с надписями, знаками и иной текстовой и графической информацией, допуск тифлосурдопереводчика;
5. допуск собаки-проводника при наличии документа, подтверждающего специальное обучение собаки-проводника, выдаваемого в установленном порядке;
6. дублирование голосовой информации текстовой информацией, надписями и (или) световыми сигналами, допуск сурдопереводчика;
7. оказание помощи инвалидам в преодолении барьеров, мешающих ознакомлению с объектами культурного наследия (памятниками истории и культуры) народов Российской Федерации наравне с другими лицами.

Объем и содержание мер, обеспечивающих доступность для инвалидов объектов культурного наследия, определяется собственником (пользователем) объекта культурного наследия с учетом установленного порядка.

В целях обеспечения сохранности объекта культурного наследия в его исторической среде нормы установленного порядка применяются с учетом требований по сохранению объекта культурного наследия, предусмотренных Законом 73-ФЗ.

В случаях, когда обеспечение доступности для инвалидов объекта культурного наследия невозможно или может препятствовать соблюдению требований, обеспечивающих состояние сохранности и сохранение объекта культурного наследия, привести к изменению его особенностей, составляющих предмет охраны, собственником (пользователем) объекта культурного наследия предусматривается доступность объекта культурного наследия в дистанционном режиме посредством создания и развития в информационно-телекоммуникационной сети «Интернет» интернет-ресурса об объекте культурного наследия и обеспечения доступа к нему инвалидов, в том числе создание и адаптация интернет-ресурса для слабовидящих.

Приложение:

1. Паспорт объекта культурного наследия от 13.03.2020;
2. План границ территории объекта культурного наследия, утвержденный распоряжением КГИОП от 24.08.2015 № 10-366;
3. Предмет охраны объекта культурного наследия, определенный распоряжением КГИОП от 24.09.2015 № 10-463;
4. Фотографическое изображение объекта культурного наследия на момент внесения изменений в охранное обязательство.



Утверждено
приказом Министерства культуры
Российской Федерации
от 2 июля 2015 г. № 1906

Экземпляр № 1

781510343950005

Регистрационный номер объекта культурного
наследия в едином государственном реестре
объектов культурного наследия (памятников
истории и культуры) народов Российской Федерации

ПАСПОРТ ОБЪЕКТА КУЛЬТУРНОГО НАСЛЕДИЯ

Фотографическое изображение объекта культурного наследия,
за исключением отдельных объектов археологического наследия,
фотографическое изображение которых вносится на основании решения
соответствующего органа охраны объектов культурного наследия



08.10.2017

Дата съемки (число, месяц, год)

1. Сведения о наименовании объекта культурного наследия

Дача Н.М.Кочкина

2. Сведения о времени возникновения или дате создания объекта культурного

наследия, датах основных изменений (перестроек) данного объекта и (или) датах связанных с ним исторических событий

нач. XX в.

3. Сведения о категории историко-культурного значения объекта культурного наследия

Федерального значения	Регионального значения	Местного (муниципального значения)
	+	

4. Сведения о виде объекта культурного наследия

Памятник	Ансамбль	Достопримечательное место
+		

5. Номер и дата принятия органом государственной власти решения о включении объекта культурного наследия в единый государственный реестр объектов культурного наследия (памятников истории и культуры) народов Российской Федерации

- Распоряжение КГИОП "О включении в единый государственный реестр объектов культурного наследия (памятников истории и культуры) народов Российской Федерации" № 10-366 от 24.08.2015 г.

6. Сведения о местонахождении объекта культурного наследия (адрес объекта или при его отсутствии описание местоположения объекта)

г. Санкт-Петербург, город Сестрорецк, ул. Максима Горького, д. 8, литера А

7. Сведения о границах территории объекта культурного наследия, включенного в единый государственный реестр объектов культурного наследия (памятников истории и культуры) народов Российской Федерации

Описание границ: от точки 1 на юг через территорию участка по прямой линии до точки 2. От точки 2 на восток вдоль границы участка по забору до точки 3. От точки 3 на север вдоль границы забора до точки 4. От точки 4 на запад по красной линии улицы М. Горького до точки 1.

- Распоряжение КГИОП "О включении в единый государственный реестр объектов культурного наследия (памятников истории и культуры) народов Российской Федерации" № 10-366 от 24.08.2015 г.

8. Описание предмета охраны объекта культурного наследия

Объемно-пространственное решение: Пятно застройки, конфигурация и габариты

двухэтажного здания со сложным асимметричным объемно-пространственным решением, состоящего из двух примыкающих друг к другу объемов (основной объем – с юга, пристроенный объем – с севера), включая: – восьмигранный двухуровневый объем летних помещений, завершенный бельведером в уровне третьего этажа, расположенный на северо-западном углу здания; – трапециевидный ризалит северного фасада, перерастающий в восьмигранный башенный объем выше уровня карниза и завершающийся шатровой кровлей криволинейных очертаний с покрытием металлической черепицей «рыбья чешуя»; – два ризалита южного фасада (большой – западный, меньший – восточный); – две одноэтажные веранды западного фасада; крыша сложных очертаний, в целом решенная как скатная, имеющая вальмовые и шатровые завершения; местоположение, габариты и конфигурация возвышающихся над кровлей дымовых труб; материал кровли (металл). Конструктивная система здания: Наружные и внутренние деревянные капитальные бревенчатые стены; отметки исторических перекрытий здания. Архитектурно-художественное решение фасадов: Фасады, решенные в характере эклектики с элементами стиля «модерн»:цоколь из гранитных блоков; окраска здания – темно-коричневая (для основного объема); светло-коричневая (для пристроенного объема) Материал фасадной поверхности: Для основного объема – бревенчатый сруб, обшитый тесом по северному и частично восточному и западному фасаду; --направления обшивки – вертикальное и горизонтальное с контрастными деревянными накладками, имитирующими филенчатую раскладку стен; Северный фасад: историческое местоположение, габариты и конфигурация (прямоугольная, арочная) оконных проемов, рисунок расстекловки: для восточной части фасада: – окна первого этажа: прямоугольные с мелкой прямоугольной расстекловкой верхней фрамуги, – окна второго этажа: арочные с полуциркульным завершением глухой фрамуги, накладной фасадный декор в виде филенок различной формы в межоконном пространстве; – окна бельведера – арочные, двухчастные, ориентированные на все стороны; – окна круглые (люкарны), ориентированные на север, северо-запад и северо-восток, в уровне башенного объема завершающего ризалит северного фасада, плоские наличники и -накладной фасадный декор в виде филенок различной формы в межоконном пространстве; для западной части фасада: Окна первого и второго этажа, аналогичные друг другу, крупные арочные четырехчастные с полуциркульным завершением глухой фрамуги, накладной фасадный декор в виде плоских арок; материал (дерево), цвет оконных заполнений; плоские наличники оконных проемов с существующим декором - накладной фасадный декор в виде плоских арок, расположенных над оконными проемами; историческое местоположение, габариты и конфигурация (прямоугольная) дверного проема; филенки: прямоугольные под окнами, арочные над окнами первого этажа и сложных очертаний над окнами второго этажа (для западной части здания, включая выступающие объемы), профилированная арочная раскладка под крупными арочными окнами второго этажа аналогичного с ними радиуса (для восточной части фасада); Южный фасад: историческое местоположение, габариты и конфигурация (прямоугольная) оконных и дверных проемов; историческое заполнение оконных и дверных проемов: материал (дерево), рисунок, цвет; плоские наличники оконных проемов; расстекловка оконных заполнений, с мелкорасстеклованными глухими фрамугами; историческое местоположение, габариты и конфигурация (прямоугольная) дверного проема, навес над крыльцом на кобылках и кронштейнах; Западный фасад Для основного объема: историческое местоположение, габариты и конфигурация (прямоугольная) оконных и дверных проемов; историческое заполнение оконных проемов: материал (дерево), рисунок, цвет; плоские наличники оконных проемов; - расстекловка оконных заполнений, с мелкорасстеклованными глухими фрамугами Для объема, пристроенного с севера: историческое местоположение, габариты и конфигурация (прямоугольная, арочная) оконных и дверных проемов; историческое заполнение оконных проемов: материал (дерево), рисунок, цвет; -габариты и конфигурация окон 1-го этажа северо-западной башни, двухчастные, арочные. -габариты и конфигурация окон 2-го этажа северо-западной башни, двухчастные, арочные. Филенки: – прямоугольные под окнами, арочные над окнами первого этажа и сложных очертаний над окнами второго этажа - плоские наличники и - накладной фасадный декор в виде филенок различной формы в межоконном пространстве; Восточный фасад: историческое местоположение, габариты и конфигурация (прямоугольная) оконных проемов; историческое заполнение оконных проемов: материал (дерево), рисунок, цвет; плоские наличники оконных проемов. -расстекловка оконных заполнений, с мелкорасстеклованными глухими фрамугами; историческое местоположение, габариты и конфигурация (прямоугольная) дверных проемов; историческое заполнение дверных проемов: материал (дерево), рисунок, цвет.

- Распоряжение КГИОП "Об определении предмета охраны объекта культурного наследия регионального значения "Дача Н.М.Кочкина" № 10-463 от 24.09.2015 г.


9. Сведения о наличии зон охраны данного объекта культурного наследия с указанием номера и даты принятия органом государственной власти акта об утверждении указанных зон либо информация о расположении данного объекта культурного наследия в границах зон охраны иного объекта культурного наследия

- Закон Санкт-Петербурга «О границах зон охраны объектов культурного наследия на территории Санкт-Петербурга и режимах использования земель в границах указанных зон и о внесении изменений в Закон Санкт-Петербурга "О Генеральном плане Санкт-Петербурга и границах зон охраны объектов культурного наследия на территории Санкт-Петербурга"» № 820-7 от 19.01.2009 г.

Всего в паспорте листов

4

Уполномоченное должностное лицо органа охраны объектов культурного наследия

Заместитель председателя КГИОП - начальник Управления организационного обеспечения, популяризации и государственного учета объектов культурного наследия		Г.Р. Аганова
должность	подпись	инициалы, фамилия



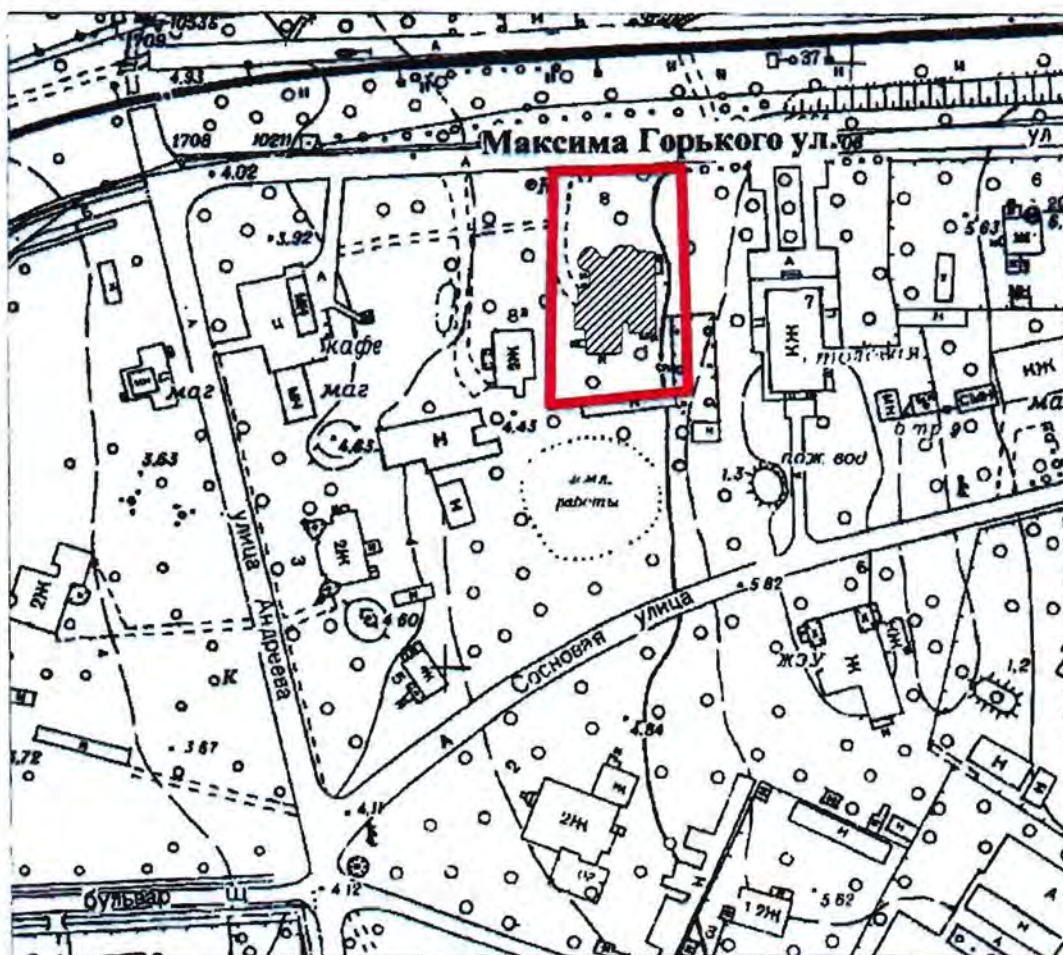
13 . 03 . 2020

Дата оформления паспорта
(число, месяц, год)





**План границ территории
объекта культурного наследия регионального значения
«Дача Н.М.Кочкина»
Санкт-Петербург, г. Сестрорецк, ул. Максима Горького, д. 8, литера А**


1. Схема границ территории объекта



масштаб 1:2000

Условные обозначения:


-  - граница территории объекта культурного наследия
-  - объект культурного наследия регионального значения



2. Описание границ территории объекта культурного наследия:

Описание границ: от точки 1 на юг через территорию участка по прямой линии до точки 2. От точки 2 на восток вдоль границы участка по забору до точки 3. От точки 3 на север вдоль границы забора до точки 4. От точки 4 на запад по красной линии улицы Максима Горького до точки 1.

3. Координаты характерных точек границ территории объекта культурного наследия:



УСЛОВНЫЕ ОБОЗНАЧЕНИЯ

— Граница территории объекта культурного наследия

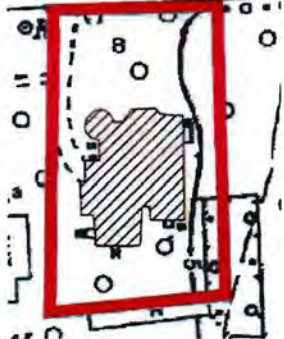


• 1 номер характерной точки



Номер характерной точки	Координаты характерных точек в местной системе координат (км)	
	X	Y
1	2	3
1.	93,426	113,665
2.	93,427	113,723
3.	93,458	113,724
4.	93,46	113,669

Приложение № 3
к охранному обязательству





Приложение к распоряжению КГИОП
от 24.09.2015 № 10-463

Предмет охраны
объекта культурного наследия регионального значения
«Дача Н. М. Кочкина»
Санкт-Петербург, г. Сестрорецк, ул. Максима Горького, д. 8, литера «А»


№ пп	Видовая принадлежность предмета охраны	Предмет охраны	Фотофиксация
1	2	3	4
1	Объемно-пространственное решение:	<p>пятно застройки, конфигурация и габариты двухэтажного здания со сложным асимметричным объемно-пространственным решением, состоящего из двух примыкающих друг к другу объемов (основной объем – с юга, пристроенный объем – с севера), включая:</p> <ul style="list-style-type: none"> - восьмигранный двухуровневый объем летних помещений, завершенный бельведером в уровне третьего этажа, расположенный на северо-западном углу здания; - трапециевидный ризалит северного фасада, перерастающий в восьмигранный башенный объем выше уровня карниза и завершающийся шатровой кровлей криволинейных очертаний с покрытием металлической черепицей «рыбья чешуя»; - два ризалита южного фасада (большой – западный, меньший – восточный); - две одноэтажные веранды западного фасада; 	<p>Максима Горького</p>   

		<p>крыша сложных очертаний, в целом решенная как скатная, имеющая вальмовые и шатровые завершения;</p> <p>местоположение, габариты и конфигурация возвышающихся над кровлей дымовых труб;</p> <p>материал кровли (металл).</p>	
2	Конструктивная система здания:	<p>наружные и внутренние деревянные капитальные бревенчатые стены;</p> <p>отметки исторических перекрытий здания.</p>	



3	<p>Архитектурно-художественное решение фасадов:</p>	<p>фасады, решенные в характере эклектики с элементами стиля «модерн»:</p> <p>цоколь из гранитных блоков;</p> <p>окраска здания – темно-коричневая (для основного объема); светло-коричневая (для пристроенного объема);</p> <p>материал фасадной поверхности: для основного объема – бревенчатый сруб, обшитый тесом по северному и частично восточному и западному фасаду; направления обшивки – вертикальное и горизонтальное с контрастными деревянными накладками, имитирующими филленчатую раскладку стен;</p>	  
	<p>Северный фасад: историческое местоположение, габариты и конфигурация (прямоугольная, арочная) оконных проемов, рисунок расстекловки:</p>		



		<p>для восточной части фасада: - окна первого этажа: прямоугольные с мелкой прямоугольной расстекловкой верхней фрамуги,</p> <p>- окна второго этажа: арочные с полуциркульным завершением глухой фрамуги,</p> <p>накладной фасадный декор в виде филенок различной формы в межконном пространстве;</p> <p>– окна бельведера – арочные, двухчастные, ориентированные на все стороны;</p> <p>- окна круглые (люкарны), ориентированные на север, северо- запад и северо-восток, в уровне башенного объема завершающего ризалит северного фасада, плоские наличники и накладной фасадный декор в виде филенок различной формы в межконном пространстве;</p> <p>для западной части фасада: Окна первого и второго этажа, аналогичные друг другу, крупные арочные четырехчастные с полуциркульным завершением глухой фрамуги, накладной фасадный декор в виде плоских арок;</p> <p>материал (дерево), цвет оконных заполнений;</p> <p>плоские наличники оконных проемов с существующим декором -накладной фасадный декор в виде плоских арок, расположенных над оконными проемами;</p>	 <p>The images show various architectural details of a wooden building. The top-left photo shows a close-up of a window with a decorative frame. The top-right photo shows a balcony with arched windows. The middle-left photo shows a circular window (oculus) in a tower. The middle-right photo shows a window with a semi-circular top. The bottom photo shows a corner of the building with large arched windows and decorative arches above them.</p>
--	--	--	---

историческое местоположение,
габариты и конфигурация
(прямоугольная) дверного проема;



филенки:
прямоугольные под окнами,
арочные над окнами первого
этажа и сложных очертаний над
окнами второго этажа (для
западной части здания, включая
выступающие объемы),



профилированная арочная
раскладка под крупными
арочными окнами второго этажа
аналогичного с ними радиуса (для
восточной части фасада);



Южный фасад:

историческое местоположение,
габариты и конфигурация
(прямоугольная) оконных и
дверных проемов;

историческое заполнение оконных
и дверных проемов: материал
(дерево), рисунок, цвет;

плоские наличники оконных
проемов;

расстекловка оконных заполнений,
с мелкорасстеклованными глухими
фрагментами;

историческое местоположение,
габариты и конфигурация
(прямоугольная) дверного проема,

навес над крыльцом на кобылках и
кронштейнах;



Западный фасад:

для основного объема:
историческое местоположение,
габариты и конфигурация
(прямоугольная) оконных и
дверных проемов;
историческое заполнение оконных
проемов: материал (дерево),
рисунок, цвет;

-расстекловка оконных
заполнений, с
мелкорассеклованными глухими
фрагментами

- оформление оконных проёмов:
плоские наличники основного
объёма;

- фигурные колонки,
оформляющие проёмы
застекленной веранды;



для объема, пристроенного с севера:
 историческое местоположение,
 габариты и конфигурация
 (прямоугольная, арочная) оконных
 и дверных проемов;
 историческое заполнение оконных
 проемов: материал (дерево),
 рисунок, цвет;




-габариты и конфигурация окон 1-го этажа северо-западной башни,

-габариты и конфигурация окон 2-3го этажа северо-западной башни, двухчастные, арочные;

филенки:

- прямоугольные под окнами, арочные над окнами первого этажа и сложных очертаний над окнами второго этажа

- плоские наличники и накладной фасадный декор в виде филенок различной формы в межоконном пространстве;




Восточный фасад:

историческое местоположение,
габариты и конфигурация
(прямоугольная) оконных
проемов;
историческое заполнение оконных
проемов: материал (дерево),
рисунок, цвет;

плоские наличники оконных
проемов.

-расстекловка оконных
заполнений, с
мелкорассеклованными глухими
фрагментами;



		<p>историческое местоположение, габариты и конфигурация (прямоугольная) дверных проемов; историческое заполнение дверных проемов: материал (дерево), рисунок, цвет.</p>	
--	--	---	--



Фотографическое изображение
объекта культурного наследия регионального значения
«Дача Н.М. Кочкина»,
расположенного по адресу: г. Санкт-Петербург,
город Сестрорецк, ул. Максима Горького, д. 8, литера А,
на момент внесения изменений в охранный обязательство



1. Общий вид со стороны северного фасада





2. Вид на западный фасад со строительных лесов



3. Историческая расстекловка оконных проемов





4. Вид на внутренние конструкции



5. Вид на внутреннее пространство восьмигранного бельведера



ПРАВИТЕЛЬСТВО САНКТ-ПЕТЕРБУРГА
КОМИТЕТ ПО ГОСУДАРСТВЕННОМУ КОНТРОЛЮ, ИСПОЛЬЗОВАНИЮ
И ОХРАНЕ ПАМЯТНИКОВ ИСТОРИИ И КУЛЬТУРЫ

РАСПОРЯЖЕНИЕ

23 АВГ 2022

№ 365-об/22

Об утверждении охранного обязательства собственника или иного законного владельца объекта культурного наследия регионального значения «Дача Н.М. Кочкина», включенного в единый государственный реестр объектов культурного наследия (памятников истории и культуры) народов Российской Федерации

В соответствии с главой VIII Федерального закона от 25.06.2002 № 73-ФЗ «Об объектах культурного наследия (памятниках истории и культуры) народов Российской Федерации»:

1. Утвердить охранное обязательство собственника или иного законного владельца объекта культурного наследия регионального значения «Дача Н.М. Кочкина», расположенного по адресу: Санкт-Петербург, город Сестрорецк, улица Максима Горького, дом 8, литера А (далее — объект), согласно приложению к настоящему распоряжению.

2. Признать распоряжение КГИОП от 14.07.2016 № 40-144 «Об утверждении охранного обязательства собственника или иного законного владельца объекта культурного наследия регионального значения «Дача Н.М. Кочкина», включенного в единый государственный реестр объектов культурного наследия (памятников истории и культуры) народов Российской Федерации», распоряжение КГИОП от 18.06.2020 № 07-19-238/20 «О внесении изменений в распоряжение КГИОП от 14.07.2016 № 40-144» утратившими силу.

3. Начальнику Юридического управления — юрисконсульту КГИОП обеспечить регистрацию распоряжения и его передачу в необходимом числе копий в отдел обработки и хранения документированной информации Управления организационного обеспечения и контроля КГИОП в течение трех рабочих дней со дня его утверждения.

4. Начальнику отдела обработки и хранения документированной информации Управления организационного обеспечения и контроля КГИОП обеспечить направление копии распоряжения собственнику объекта, другим лицам, к обязанностям которых относится его исполнение, а также в орган, уполномоченный на ведение Единого государственного реестра недвижимости в порядке, установленном законодательством Российской Федерации, не позднее пятнадцати рабочих дней со дня утверждения настоящего распоряжения.

5. Начальнику отдела государственного реестра объектов культурного наследия Управления государственного реестра объектов культурного наследия КГИОП обеспечить направление распоряжения в Министерство культуры Российской Федерации для приобщения к учетному делу объекта.



6. Директору Санкт-Петербургского государственного казенного учреждения «Центр информационного обеспечения охраны объектов культурного наследия» обеспечить размещение распоряжения на сайте КГИОП в информационно-телекоммуникационной сети «Интернет» и в локальной компьютерной сети КГИОП.

7. Контроль за выполнением распоряжения остается за заместителем председателя Комитета.

Заместитель председателя Комитета



Г.Р. Аганова



УТВЕРЖДЕНО

Распоряжением КГИОП «Об утверждении охранного обязательства собственника или иного законного владельца объекта культурного наследия регионального значения «Дача Н.М. Кочкина», включенного в единый государственный реестр объектов культурного наследия (памятников истории и культуры) народов Российской Федерации»

от «23» августа 2022 г. № 365-об/р2

**ОХРАННОЕ ОБЯЗАТЕЛЬСТВО
СОБСТВЕННИКА ИЛИ ИНОГО ЗАКОННОГО ВЛАДЕЛЬЦА
ОБЪЕКТА КУЛЬТУРНОГО НАСЛЕДИЯ,
включенного в единый государственный реестр
объектов культурного наследия (памятников истории и культуры)
народов Российской Федерации**

Дача Н.М.Кочкина

(наименование объекта культурного наследия, включенного в единый государственный реестр объектов культурного наследия (памятников истории и культуры) народов Российской Федерации, в соответствии с данными единого государственного реестра объектов культурного наследия (памятников истории и культуры) народов Российской Федерации)

7	8	1	5	1	0	3	4	3	9	5	0	0	0	5
---	---	---	---	---	---	---	---	---	---	---	---	---	---	---

(регистрационный номер объекта культурного наследия в едином государственном реестре объектов культурного наследия (памятников истории и культуры) народов Российской Федерации)

Отметка о наличии или отсутствии паспорта объекта культурного наследия, включенного в единый государственный реестр объектов культурного наследия (памятников истории и культуры) народов Российской Федерации, в отношении которого утверждено охранное обязательство (далее - объект культурного наследия)¹:

имеется

отсутствует

(нужное отметить знаком «V»)

При отсутствии паспорта объекта культурного наследия в охранное обязательство вносятся:

¹ В соответствии с пунктом 4 статьи 47.6 Федерального закона от 25 июня 2002 г. № 73-ФЗ «Об объектах культурного наследия (памятниках истории и культуры) народов Российской Федерации» (далее — Закон № 73-ФЗ) при наличии паспорта объекта культурного наследия, предусмотренного статьей 21 Закона № 73-ФЗ, он является неотъемлемой частью охранного обязательства.

Раздел 1. Сведения об объекте культурного наследия

1.1. Сведения о наименовании объекта культурного наследия:

1.2. Сведения о времени возникновения или дате создания объекта культурного наследия, датах основных изменений (перестроек) данного объекта и (или) датах связанных с ним исторических событий:

1.3. Сведения о категории историко-культурного значения объекта культурного наследия:

федерального
значения

регионального
значения

муниципального
значения

(нужное отметить знаком «V»)

1.4. Сведения о виде объекта культурного наследия:

памятник

ансамбль

(нужное отметить знаком «V»)

1.5. Номер и дата принятия органом государственной власти решения о включении объекта культурного наследия в единый государственный реестр объектов культурного наследия (памятников истории и культуры) народов Российской Федерации:

1.6. Сведения о местонахождении объекта культурного наследия (адрес объекта или, при его отсутствии, описание местоположения объекта):

(субъект Российской Федерации)

(населенный пункт)

ул.

д.

корп. и
(или)
стр.

кадастровый номер (при наличии):

(описание местоположения)



1.7. Сведения о границах территории объекта культурного наследия:

1.8. Описание предмета охраны объекта культурного наследия:

1.9. Фотографическое (иное графическое) изображение объекта культурного наследия (на момент утверждения охранного обязательства), за исключением отдельных объектов археологического наследия, фотографическое изображение которых вносится на основании решения соответствующего органа охраны объектов культурного наследия, на ___ листах.

1.10. Сведения о наличии зон охраны объекта культурного наследия с указанием номера и даты принятия органом государственной власти акта об утверждении указанных зон либо информация о расположении данного объекта культурного наследия в границах зон охраны иного объекта культурного наследия:

1.11. Сведения об объектах культурного наследия, входящих в состав объекта культурного наследия, являющегося ансамблем:

№	Наименование объекта культурного наследия	Адрес объекта или местоположение	Границы территории объекта культурного наследия	Предмет охраны объекта культурного наследия	Зоны охраны объекта культурного наследия

1.12. Сведения о требованиях к осуществлению деятельности в границах территории объекта культурного наследия, об особом режиме использования земельного участка, в границах которого располагается объект археологического наследия, установленных статьей 5.1 Федерального закона от 25 июня 2002 г. №73-ФЗ «Об объектах культурного наследия (памятниках истории и культуры) народов Российской Федерации» (далее - Закон № 73-ФЗ):

1.13. Иные сведения, предусмотренные Законом № 73-ФЗ:

Раздел 2. Требования к сохранению объекта культурного наследия

2.1. В соответствии с пунктом 1 статьи 47.2 Закона № 73-ФЗ требования к сохранению объекта культурного наследия предусматривают консервацию, ремонт, реставрацию объекта культурного наследия, приспособление объекта культурного наследия для современного использования либо сочетание указанных мер.



2.2. Состав (перечень) и сроки (периодичность) работ по сохранению объекта культурного наследия являются неотъемлемой частью настоящего охранного обязательства (приложение № 1 к охранному обязательству) и определяются соответствующим органом охраны объектов культурного наследия, определенным пунктом 7 статьи 47.6 Закона № 73-ФЗ (далее - соответствующий орган охраны) культурного наследия (в соответствии со статьями 9, 9.1, 9.2, 9.3 Закона № 73-ФЗ) с учетом мнения собственника или иного законного владельца объекта культурного наследия, на основании составленного органом охраны объектов культурного наследия акта технического состояния объекта культурного наследия, с учетом вида данного объекта культурного наследия, его индивидуальных особенностей, физического состояния, функционального назначения и намечаемого использования объекта культурного наследия.

2.3. Лица, указанные в пункте 11 статьи 47.6 Закона № 73-ФЗ, обязаны обеспечивать финансирование мероприятий, обеспечивающих выполнение требований к сохранению объекта культурного наследия.

Раздел 3. Требования к содержанию и использованию объекта культурного наследия

3.1. В соответствии с пунктом 1 статьи 47.3 Закона № 73-ФЗ при содержании и использовании объекта культурного наследия, включенного в реестр, выявленного объекта культурного наследия в целях поддержания в надлежащем техническом состоянии без ухудшения физического состояния и (или) изменения предмета охраны данного объекта культурного наследия лица, указанные в пункте 11 статьи 47.6 Закона № 73-ФЗ, лицо, которому земельный участок, в границах которого располагается объект археологического наследия, принадлежит на праве собственности или ином вещном праве, обязаны:

1) осуществлять расходы на содержание объекта культурного наследия и поддержание его в надлежащем техническом, санитарном и противопожарном состоянии;


2) не проводить работы, изменяющие предмет охраны объекта культурного наследия либо ухудшающие условия, необходимые для сохранности объекта культурного наследия;

3) не проводить работы, изменяющие облик, объемно-планировочные и конструктивные решения и структуры, интерьер выявленного объекта культурного наследия, объекта культурного наследия, включенного в реестр, в случае, если предмет охраны объекта культурного наследия не определен;

4) обеспечивать сохранность и неизменность облика выявленного объекта культурного наследия;

5) соблюдать установленные статьей 5.1 Закона № 73-ФЗ требования к осуществлению деятельности в границах территории объекта культурного наследия, включенного в реестр, особый режим использования земельного участка, водного объекта или его части, в границах которых располагается объект археологического наследия;

6) не использовать объект культурного наследия (за исключением оборудованных с учетом требований противопожарной безопасности объектов культурного наследия, предназначенных либо предназначавшихся для осуществления и (или) обеспечения указанных ниже видов хозяйственной



деятельности, и помещений для хранения предметов религиозного назначения, включая свечи и лампадное масло):

под склады и объекты производства взрывчатых и огнеопасных материалов, предметов и веществ, загрязняющих интерьер объекта культурного наследия, его фасад, территорию и водные объекты и (или) имеющих вредные паргазообразные и иные выделения;

под объекты производства, имеющие оборудование, оказывающее динамическое и вибрационное воздействие на конструкции объекта культурного наследия, независимо от мощности данного оборудования;

под объекты производства и лаборатории, связанные с неблагоприятным для объекта культурного наследия температурно-влажностным режимом и применением химически активных веществ;

7) незамедлительно извещать соответствующий орган охраны объектов культурного наследия обо всех известных ему повреждениях, авариях или об иных обстоятельствах, причинивших вред объекту культурного наследия, включая объект археологического наследия, земельному участку в границах территории объекта культурного наследия либо земельному участку, в границах которого располагается объект археологического наследия, или угрожающих причинением такого вреда, и безотлагательно принимать меры по предотвращению дальнейшего разрушения, в том числе проводить противоаварийные работы в порядке, установленном для проведения работ по сохранению объекта культурного наследия;

8) не допускать ухудшения состояния территории объекта культурного наследия, включенного в реестр, поддерживать территорию объекта культурного наследия в благоустроенном состоянии.

3.2. В соответствии с пунктом 2 статьи 47.3 Закона № 73-ФЗ собственник жилого помещения, являющегося объектом культурного наследия, или частью такого объекта, обязан выполнять требования к сохранению объекта культурного наследия в части, предусматривающей обеспечение поддержания объекта культурного наследия или части объекта культурного наследия в надлежащем техническом состоянии без ухудшения физического состояния и изменения предмета охраны объекта культурного наследия.

3.3. В случае обнаружения при проведении работ на земельном участке в границах территории объекта культурного наследия либо на земельном участке, в границах которого располагается объект археологического наследия, объектов, обладающих признаками объекта культурного наследия, собственник или иной законный владелец объекта культурного наследия осуществляет действия, предусмотренные подпунктом 2 пункта 3 статьи 47.2 Закона № 73-ФЗ.

3.4. В случае если содержание или использование объекта культурного наследия может привести к ухудшению состояния данного объекта культурного наследия и (или) предмета охраны данного объекта культурного наследия, соответствующим органом охраны, устанавливаются следующие требования:

3.4.1. К видам хозяйственной деятельности с использованием объекта культурного наследия, либо к видам хозяйственной деятельности, оказывающим воздействие на указанный объект, в том числе ограничение хозяйственной деятельности:

На момент утверждения настоящего охранного обязательства требование

к ограничению КГИОП не установлено.

3.4.2. К использованию объекта культурного наследия при осуществлении хозяйственной деятельности, предусматривающие, в том числе ограничение технических и иных параметров воздействия на объект культурного наследия:

На момент утверждения настоящего охранного обязательства требование к ограничению КГИОП не установлено.

3.4.3. К благоустройству в границах территории объекта культурного наследия:

На момент утверждения настоящего охранного обязательства требование к ограничению КГИОП не установлено.

3.5. Лица, указанные в пункте 11 статьи 47.6 Закона № 73-ФЗ, обязаны осуществлять финансирование мероприятий, обеспечивающих выполнение требований по содержанию и использованию объекта культурного наследия.

Раздел 4. Требования к обеспечению доступа граждан Российской Федерации, иностранных граждан и лиц без гражданства к объекту культурного наследия

4.1. Требования к обеспечению доступа граждан Российской Федерации, иностранных граждан и лиц без гражданства к объекту культурного наследия устанавливаются статьей 47.4 Закона № 73-ФЗ с учетом требований к сохранению указанного объекта культурного наследия, требований к его содержанию и использованию, физического состояния этого объекта культурного наследия и характера его современного использования (приложение № 2 к охранному обязательству).

4.2. Лица, указанные в пункте 11 статьи 47.6 Закона № 73-ФЗ, обязаны обеспечивать финансирование мероприятий, обеспечивающих выполнение требований к обеспечению доступа граждан Российской Федерации, иностранных граждан и лиц без гражданства к объекту культурного наследия.

Раздел 5. Требования к размещению наружной рекламы на объектах культурного наследия, их территориях в случае, если их размещение допускается в соответствии с законодательством Российской Федерации

5.1. Требования к распространению на объектах культурного наследия, их территориях наружной рекламы устанавливаются в соответствии со статьей 35.1 Закона № 73-ФЗ:

В соответствии с п. 3 ст. 35.1 Закона № 73-ФЗ, допускается распространение на объектах культурного наследия, их территориях наружной рекламы, содержащей исключительно информацию о проведении на объектах культурного наследия, их территориях театрально-зрелищных, культурно-просветительных и зрелищно-развлекательных мероприятий или исключительно информацию об указанных мероприятиях с одновременным упоминанием об определенном

лице как о спонсоре конкретного мероприятия при условии, если такому упоминанию отведено не более чем десять процентов рекламной площади (пространства).

Раздел 6. Требования к установке информационных надписей и обозначений на объект культурного наследия

6.1. На объектах культурного наследия должны быть установлены надписи и обозначения, содержащие информацию об объекте культурного наследия, в порядке, определенном пунктом 2 статьи 27 Закона № 73-ФЗ.

6.2. Сведения об информационной надписи и обозначениях на объекте культурного наследия:

Не установлена(ы)

6.3. Требования к установке информационных надписей и обозначений на объекте культурного наследия:

№ п/п	Состав (перечень) видов работ	Сроки (периодичность) проведения работ	Примечание
1	В установленном порядке обеспечить установку на объекте культурного наследия информационных надписей и обозначений.	В течение 36 месяцев со дня утверждения охранного обязательства актом КГИОП	

Раздел 7. Дополнительные требования в отношении объекта культурного наследия

7.1. Обеспечивать условия доступности объекта культурного наследия для инвалидов в соответствии с Порядком обеспечения условий доступности для инвалидов объектов культурного наследия, включенных в единый государственный реестр объектов культурного наследия (памятников истории и культуры) народов Российской Федерации, утвержденным Минкультуры России.

7.2. Необходимость проведения оценки воздействия на выдающуюся универсальную ценность объекта всемирного наследия ЮНЕСКО при проведении крупномасштабных восстановительных или новых строительных работ в границах его территории или его буферной зоны.

7.3. Необходимость проведения работ по консервации и реставрации объектов культурного наследия физическими лицами, аттестованными Минкультуры России, состоящими в трудовых отношениях с юридическими лицами или индивидуальными предпринимателями, имеющими лицензию на осуществление деятельности по сохранению объектов культурного наследия:

в соответствии с пунктом 6 статьи 45 Закона № 73-ФЗ

7.4. Осуществлять размещение дополнительного оборудования и дополнительных элементов, переоборудование и переустройство на объекте культурного наследия, его территории, в соответствии с действующим законодательством, предусматривающим получение согласования проектной документации с КГИОП.

7.5. Обеспечивать условия, препятствующие уничтожению, повреждению объекта культурного наследия или его территории со стороны третьих лиц, не являющихся собственником (законным владельцем) объекта культурного наследия или его части.

7.6. Проводить обследование технического состояния объекта культурного наследия и территории не реже одного раза в пять лет, выводы и рекомендации представлять в КГИОП.

7.7. Обеспечивать при необходимости разработку специальных технических условий, содержащих комплекс инженерно-технических и организационных мероприятий по обеспечению пожарной безопасности объекта культурного наследия.

7.8. Обеспечивать сохранность предметов декоративно-прикладного искусства, живописи, скульптуры, указанных в описи предметов декоративно-прикладного искусства, живописи и скульптуры объекта культурного наследия, являющейся приложением к настоящему охранному обязательству, не перемещать указанные предметы декоративно-прикладного искусства, живописи, скульптуры (при наличии).

Приложение:

1. Состав (перечень) и сроки (периодичность) работ по сохранению объекта культурного наследия;
2. Требования к обеспечению доступа граждан Российской Федерации, иностранных граждан и лиц без гражданства к объекту культурного наследия;
3. Паспорт объекта культурного наследия от 11.05.2022;
4. Фотографическое изображение объекта культурного наследия (фотофиксация выполнена 14.04.2022).



**Состав (перечень) и сроки (периодичность) работ по сохранению
объекта культурного наследия***

№ п/п	Состав (перечень) видов работ	Сроки (периодичность) проведения работ	Примечание ²
1	В установленном законом порядке разработать проектную документацию по реставрации объекта культурного наследия.	В срок до 15.06.2024	1. Акт технического состояния от 06.06.2022 № 06-12-393/22-1-0. 2. Письма КГИОП от 06.06.2022: № 06-12-393/22-2-0, № 06-12-393/22-3-0, № 06-12-393/22-4-0. 3. Мнение, поступившее в КГИОП от 08.06.2022 № 01-43-15238/22-0-0.
2	В установленном законом порядке выполнить работы по ремонту и реставрации объекта культурного наследия.	В срок до 18.06.2027	1. Акт технического состояния от 06.06.2022 № 06-12-393/22-1-0. 2. Письма КГИОП от 06.06.2022: № 06-12-393/22-2-0, № 06-12-393/22-3-0, № 06-12-393/22-4-0. 3. Мнение, поступившее в КГИОП от 08.06.2022 № 01-43-15238/22-0-0.

*Установленные охранным обязательством виды работ не изменяют и не отменяют необходимости исполнения вступивших в законную силу судебных актов в отношении объекта.

2 Указываются реквизиты акта технического состояния, а также документов, содержащих мнение собственника либо иного законного владельца объекта культурного наследия и иные сведения, предусмотренные разделом III Порядка подготовки и утверждения охранного обязательства собственника или иного законного владельца объекта культурного наследия, включенного в единый государственный реестр объектов культурного наследия (памятников истории и культуры) народов Российской Федерации, утвержденного приказом Минкультуры России от 13.07.2020 №774.

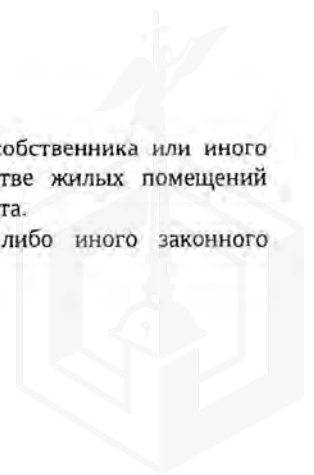
Требования к обеспечению доступа граждан Российской Федерации, иностранных граждан и лиц без гражданства к объекту культурного наследия устанавливаются статьей 47.4 Федерального закона от 25.06.2002 № 73-ФЗ «Об объектах культурного наследия (памятниках истории и культуры) народов Российской Федерации» с учетом требований к сохранению указанного объекта культурного наследия, требований к его содержанию и использованию, физического состояния этого объекта культурного наследия и характера его современного использования

1. Условия доступа к объекту культурного наследия с учетом вида объекта культурного наследия, категории его историко-культурного значения, предмета охраны, физического состояния объекта культурного наследия, требований к его сохранению, характера современного использования данного объекта культурного наследия³:

№ п/п	Условия доступа к объекту культурного наследия	Примечание ⁴
1	Обеспечить доступ гражданам Российской Федерации, иностранным гражданам и лицам без гражданства во внутренние помещения объекта культурного наследия и к объекту культурного наследия в соответствии с внутренним распорядком, установленным собственником или иным законным владельцем объекта культурного наследия.	1. Письма КГИОП от 06.06.2022: № 06-12-393/22-2-0, № 06-12-393/22-3-0, № 06-12-393/22-4-0. 2. Мнение, поступившее в КГИОП от 08.06.2022 № 01-43-15238/22-0-0.

3 Заполняется в отношении объекта культурного наследия с учетом мнения собственника или иного законного владельца такого объекта, в том числе используемого в качестве жилых помещений по согласованию с собственником или иным законным владельцем такого объекта.

4 Указываются реквизиты документов, содержащих мнение собственника либо иного законного владельца объекта культурного наследия.




2. Условия доступа к объекту культурного наследия религиозного назначения с учетом требований к внешнему виду и поведению лиц, находящихся в границах территорий указанного объекта культурного наследия религиозного назначения, соответствующие внутренним установлениям религиозной организации⁵:

№ п/п	Условия доступа к объекту культурного наследия	Примечание ⁶
1	На момент утверждения охранного обязательства объект культурного наследия не является объектом культурного наследия религиозного назначения.	

5 Заполняется в отношении объекта культурного наследия религиозного назначения по согласованию с собственником или иным законным владельцем такого объекта культурного наследия.

6 Указываются реквизиты документов, содержащих мнение собственника либо иного законного владельца объекта культурного наследия религиозного назначения и иные сведения, предусмотренные разделом V Порядка подготовки и утверждения охранного обязательства собственника или иного законного владельца объекта культурного наследия, включенного в единый государственный реестр объектов культурного наследия (памятников истории и культуры) народов Российской Федерации, утвержденного приказом Минкультуры России от 13.07.2020 №774.



Утверждено
приказом Министерства культуры
Российской Федерации
от 2 июля 2015 г. № 1906

Экземпляр № 1

781510343950005

Регистрационный номер объекта культурного
наследия в едином государственном реестре
объектов культурного наследия (памятников
истории и культуры) народов Российской Федерации

ПАСПОРТ ОБЪЕКТА КУЛЬТУРНОГО НАСЛЕДИЯ

Фотографическое изображение объекта культурного наследия,
за исключением отдельных объектов археологического наследия,
фотографическое изображение которых вносится на основании решения
соответствующего органа охраны объектов культурного наследия



08.10.2017

Дата съемки (число,месяц,год)

1. Сведения о наименовании объекта культурного наследия

Дача Н.М.Кочкина

2. Сведения о времени возникновения или дате создания объекта культурного

наследия, датах основных изменений (перестроек) данного объекта и (или) датах связанных с ним исторических событий

нач. XX в.

3. Сведения о категории историко-культурного значения объекта культурного наследия

Федерального значения	Регионального значения	Местного (муниципального значения)
	+	

4. Сведения о виде объекта культурного наследия

Памятник	Ансамбль	Достопримечательное место
+		

5. Номер и дата принятия органом государственной власти решения о включении объекта культурного наследия в единый государственный реестр объектов культурного наследия (памятников истории и культуры) народов Российской Федерации

- Распоряжение КГИОП "О включении в единый государственный реестр объектов культурного наследия (памятников истории и культуры) народов Российской Федерации" № 10-366 от 24.08.2015 г.

6. Сведения о местонахождении объекта культурного наследия (адрес объекта или при его отсутствии описание местоположения объекта)

г. Санкт-Петербург, город Сестрорецк, ул. Максима Горького, д. 8, литера А

7. Сведения о границах территории объекта культурного наследия, включенного в единый государственный реестр объектов культурного наследия (памятников истории и культуры) народов Российской Федерации

Описание границ: от точки 1 на юг через территорию участка по прямой линии до точки 2. От точки 2 на восток вдоль границы участка по забору до точки 3. От точки 3 на север вдоль границы забора до точки 4. От точки 4 на запад по красной линии улицы М. Горького до точки 1.

- Распоряжение КГИОП "О включении в единый государственный реестр объектов культурного наследия (памятников истории и культуры) народов Российской Федерации" № 10-366 от 24.08.2015 г.

8. Описание предмета охраны объекта культурного наследия

Объемно-пространственное решение: Пятно застройки, конфигурация и габариты

двухэтажного здания со сложным асимметричным объемно-пространственным решением, состоящего из двух примыкающих друг к другу объемов (основной объем – с юга, пристроенный объем – с севера), включая: - восьмигранный двухуровневый объем летних помещений, завершенный бельведером в уровне третьего этажа, расположенный на северо-западном углу здания; – трапециевидный ризалит северного фасада, перерастающий в восьмигранный башенный объем выше уровня карниза и завершающийся шатровой кровлей криволинейных очертаний с покрытием металлической черепицей «рыбья чешуя»; - два ризалита южного фасада (большой – западный, меньший – восточный); - две одноэтажные веранды западного фасада; крыша сложных очертаний, в целом решенная как скатная, имеющая вальмовые и шатровые завершения; местоположение, габариты и конфигурация возвышающихся над кровлей дымовых труб; материал кровли (металл). Конструктивная система здания: Наружные и внутренние деревянные капитальные бревенчатые стены; отметки исторических перекрытий здания. Архитектурно-художественное решение фасадов: Фасады, решенные в характере эклектики с элементами стиля «модерн»:цоколь из гранитных блоков; окраска здания – темно-коричневая (для основного объема); светло-коричневая (для пристроенного объема) Материал фасадной поверхности: Для основного объема – бревенчатый сруб, обшитый тесом по северному и частично восточному и западному фасаду; --н направления обшивки – вертикальное и горизонтальное с контрастными деревянными накладками, имитирующими филенчатую раскладку стен; Северный фасад: историческое местоположение, габариты и конфигурация (прямоугольная, арочная) оконных проемов, рисунок расстекловки: для восточной части фасада: - окна первого этажа: прямоугольные с мелкой прямоугольной расстекловкой верхней фрамуги, - окна второго этажа: арочные с полуциркульным завершением глухой фрамуги, накладной фасадный декор в виде филенок различной формы в межоконном пространстве; – окна бельведера – арочные, двухчастные, ориентированные на все стороны; - окна круглые (люкарны), ориентированные на север, северо-запад и северо-восток, в уровне башенного объема завершающего ризалит северного фасада, плоские наличники и -накладной фасадный декор в виде филенок различной формы в межоконном пространстве; для западной части фасада: Окна первого и второго этажа, аналогичные друг другу, крупные арочные четырехчастные с полуциркульным завершением глухой фрамуги, накладной фасадный декор в виде плоских арок; материал (дерево), цвет оконных заполнений; плоские наличники оконных проемов с существующим декором - накладной фасадный декор в виде плоских арок, расположенных над оконными проемами; историческое местоположение, габариты и конфигурация (прямоугольная) дверного проема; филенки: прямоугольные под окнами, арочные над окнами первого этажа и сложных очертаний над окнами второго этажа (для западной части здания, включая выступающие объемы), профилированная арочная раскладка под крупными арочными окнами второго этажа аналогичного с ними радиуса (для восточной части фасада); Южный фасад: историческое местоположение, габариты и конфигурация (прямоугольная) оконных и дверных проемов; историческое заполнение оконных и дверных проемов: материал (дерево), рисунок, цвет; плоские наличники оконных проемов; расстекловка оконных заполнений, с мелкорасстеклованными глухими фрамугами; историческое местоположение, габариты и конфигурация (прямоугольная) дверного проема, навес над крыльцом на кобылках и кронштейнах; Западный фасад Для основного объема: историческое местоположение, габариты и конфигурация (прямоугольная) оконных и дверных проемов; историческое заполнение оконных проемов: материал (дерево), рисунок, цвет; плоские наличники оконных проемов; - расстекловка оконных заполнений, с мелкорасстеклованными глухими фрамугами Для объема, пристроенного с севера: историческое местоположение, габариты и конфигурация (прямоугольная, арочная) оконных и дверных проемов; историческое заполнение оконных проемов: материал (дерево), рисунок, цвет; -габариты и конфигурация окон 1-го этажа северо-западной башни, двухчастные, арочные. -габариты и конфигурация окон 2-го этажа северо-западной башни, двухчастные, арочные. Филенки: - прямоугольные под окнами, арочные над окнами первого этажа и сложных очертаний над окнами второго этажа - плоские наличники и - накладной фасадный декор в виде филенок различной формы в межоконном пространстве; Восточный фасад: историческое местоположение, габариты и конфигурация (прямоугольная) оконных проемов; историческое заполнение оконных проемов: материал (дерево), рисунок, цвет; плоские наличники оконных проемов. -расстекловка оконных заполнений, с мелкорасстеклованными глухими фрамугами; историческое местоположение, габариты и конфигурация (прямоугольная) дверных проемов; историческое заполнение дверных проемов: материал (дерево), рисунок, цвет.

- Распоряжение КГИОП "Об определении предмета охраны объекта культурного наследия регионального значения "Дача Н.М.Кочкина" № 10-463 от 24.09.2015 г.

9. Сведения о наличии зон охраны данного объекта культурного наследия с указанием номера и даты принятия органом государственной власти акта об утверждении указанных зон либо информация о расположении данного объекта культурного наследия в границах зон охраны иного объекта культурного наследия

- Закон Санкт-Петербурга «О границах объединенных зон охраны объектов культурного наследия, расположенных на территории Санкт-Петербурга, режимах использования земель и требованиях к градостроительным регламентам в границах указанных зон» № 820-7 от 19.01.2009 г.

Всего в паспорте листов

4

Уполномоченное должностное лицо органа охраны объектов культурного наследия

Заместитель председателя КГИОП		Аганова Галина Рэмовна
должность	подпись	инициалы, фамилия

М.П.



11 . 05 . 2022

Дата оформления паспорта
(число, месяц, год)



Фотографическое изображение
объекта культурного наследия регионального значения
«Дача Н.М. Кочкина»,
расположенного по адресу: Санкт-Петербург,
город Сестрорецк, улица Максима Горького, дом 8, литера А
(фотофиксация выполнена 14.04.2022)



1. Общий вид на северный фасад объекта культурного наследия





2. Общий вид на восточный фасад объекта культурного наследия



3. Общий вид на южный фасад объекта культурного наследия





4. Общий вид на западный фасад объекта культурного наследия



5. Интерьеры объекта культурного наследия





КЛИРИНГ[®]
группа компаний

КЛИРИНГ

ОТЧЕТ

№ 600/24ГА-н

**ОБ ОЦЕНКЕ РЫНОЧНОЙ ВЕЛИЧИНЫ
ЕЖЕМЕСЯЧНОЙ АРЕНДНОЙ ПЛАТЫ ЗА НЕЖИЛОЕ ЗДАНИЕ
ПЛОЩАДЬЮ 620,6 КВ.М, КАДАСТРОВЫЙ НОМЕР
78:38:1112404:2009, РАСПОЛОЖЕННОЕ ПО АДРЕСУ:
САНКТ-ПЕТЕРБУРГ, ГОРОД СЕСТРОРЕЦК,
УЛИЦА МАКСИМА ГОРЬКОГО, ДОМ 8, ЛИТЕРА А,
ЯВЛЯЮЩЕЕСЯ ОБЪЕКТОМ КУЛЬТУРНОГО НАСЛЕДИЯ
РЕГИОНАЛЬНОГО ЗНАЧЕНИЯ «ДАЧА Н.М. КОЧКИНА»
И ЧАСТЬ (ПО ОБРЕЗУ ФУНДАМЕНТА ЗДАНИЯ)
ЗЕМЕЛЬНОГО УЧАСТКА ПО УКАЗАННОМУ АДРЕСУ
С КАДАСТРОВЫМ НОМЕРОМ 78:38:1112404:8**

ЗАКАЗЧИК

КОМИТЕТ ИМУЩЕСТВЕННЫХ ОТНОШЕНИЙ САНКТ-ПЕТЕРБУРГА

ИСПОЛНИТЕЛЬ

**ОБЩЕСТВО С ОГРАНИЧЕННОЙ ОТВЕТСТВЕННОСТЬЮ «КЛИРИНГ»
(ООО «КЛИРИНГ»)**

ДАТА ОЦЕНКИ

10.09.2024

ДАТА СОСТАВЛЕНИЯ ОТЧЕТА

24.09.2024

194017, Россия,
Санкт-Петербург,
Костромской пр., д. 10,
пом. 19Н,
т. (812) 740-77-30;
факс (812) 740-77-31;
e-mail: mail@kliring.ru

САНКТ-ПЕТЕРБУРГ





Содержание

ЗАЯВЛЕНИЕ О СООТВЕТСТВИИ	5
1. ОСНОВНЫЕ ФАКТЫ И ВЫВОДЫ	7
2. ОСНОВАНИЕ ДЛЯ ПРОВЕДЕНИЯ ОЦЕНЩИКОМ ОЦЕНКИ ОБЪЕКТА ОЦЕНКИ. ЗАДАНИЕ НА ОЦЕНКУ	8
3. ДАТА СОСТАВЛЕНИЯ И ПОРЯДКОВЫЙ НОМЕР ОТЧЕТА	8
3.1. ДАТА ПРОВЕДЕНИЯ ОЦЕНКИ. ДАТА СОСТАВЛЕНИЯ ОТЧЕТА. НОМЕР ОТЧЕТА	8
3.2. ПЕРИОД ПРОВЕДЕНИЯ ОЦЕНКИ И ПРЕДЕЛЫ ПРИМЕНЕНИЯ ПОЛУЧЕННОГО РЕЗУЛЬТАТА.....	8
4. ЦЕЛИ ПРОВЕДЕНИЯ ОЦЕНКИ. ВИД И ПРЕДПОСЫЛКИ СТОИМОСТИ	9
5. СВЕДЕНИЯ О ЗАКАЗЧИКЕ ОЦЕНКИ И ОБ ОЦЕНЩИКЕ	10
6. ПЕРЕЧЕНЬ ДОКУМЕНТОВ И ДАННЫХ, ИСПОЛЬЗУЕМЫХ ОЦЕНЩИКОМ ПРИ ПРОВЕДЕНИИ ОЦЕНКИ	11
6.1. ДОКУМЕНТЫ, УСТАНОВЛИВАЮЩИЕ КОЛИЧЕСТВЕННЫЕ И КАЧЕСТВЕННЫЕ ХАРАКТЕРИСТИКИ ОБЪЕКТА ОЦЕНКИ.....	11
6.2. МЕТОДИЧЕСКИЕ МАТЕРИАЛЫ.....	13
6.3. ИНФОРМАЦИЯ, ОПУБЛИКОВАННАЯ В СЕТИ INTERNET	13
7. ПРИМЕНЯЕМЫЕ СТАНДАРТЫ И ДРУГИЕ НОРМАТИВНЫЕ ДОКУМЕНТЫ, ИСПОЛЬЗУЕМЫЕ ПРИ ПРОВЕДЕНИИ ОЦЕНКИ	13
8. СОДЕРЖАНИЕ И ОБЪЕМ РАБОТ, ИСПОЛЬЗОВАННЫХ ДЛЯ ПРОВЕДЕНИЯ ОЦЕНКИ (ПРОЦЕСС ОЦЕНКИ)	14
9. ПРИНЯТЫЕ ПРИ ПРОВЕДЕНИИ ОЦЕНКИ ОБЪЕКТА ОЦЕНКИ ДОПУЩЕНИЯ И ОГРАНИЧЕНИЯ ОЦЕНКИ	14
9.1. ОБЩИЕ ДОПУЩЕНИЯ И ОГРАНИЧИТЕЛЬНЫЕ УСЛОВИЯ.....	15
9.2. СПЕЦИАЛЬНЫЕ ДОПУЩЕНИЯ	16
10. ОПИСАНИЕ ОБЪЕКТА ОЦЕНКИ С ПРИВЕДЕНИЕМ ССЫЛОК НА ДОКУМЕНТЫ, УСТАНОВЛИВАЮЩИЕ КОЛИЧЕСТВЕННЫЕ И КАЧЕСТВЕННЫЕ ХАРАКТЕРИСТИКИ ОБЪЕКТА	19
10.1. ИДЕНТИФИКАЦИЯ ОБЪЕКТА ОЦЕНКИ.....	19
10.2. ИНФОРМАЦИЯ О ЗАРЕГИСТРИРОВАННЫХ ПРАВАХ НА ОБЪЕКТ ОЦЕНКИ, ИНФОРМАЦИЯ ОБ ОГРАНИЧЕНИЯХ, ОБРЕМЕНЕНИЯХ, СЕРВИТУТАХ, СТАТУСЕ ОБЪЕКТА, ПРАВАХ ТРЕТЬИХ ЛИЦ НА ОБЪЕКТ ОЦЕНКИ	20
10.3. ОГРАНИЧЕНИЯ КГИОП.....	20
10.4. ОПИСАНИЕ МЕСТОПОЛОЖЕНИЯ ОБЪЕКТА НЕДВИЖИМОГО ИМУЩЕСТВА.....	22
10.4.1. КАРТА-СХЕМА РАСПОЛОЖЕНИЯ ОБЪЕКТА НЕДВИЖИМОГО ИМУЩЕСТВА	22
10.4.2. ОПИСАНИЕ РЕГИОНА МЕСТОПОЛОЖЕНИЯ ОБЪЕКТА НЕДВИЖИМОГО ИМУЩЕСТВА	24
10.4.3. ОПИСАНИЕ ЛОКАЛЬНОГО МЕСТОПОЛОЖЕНИЯ ОБЪЕКТА НЕДВИЖИМОГО ИМУЩЕСТВА	28
10.5. КОЛИЧЕСТВЕННЫЕ И КАЧЕСТВЕННЫЕ ХАРАКТЕРИСТИКИ ОБЪЕКТА ОЦЕНКИ	30
10.5.1. СВЕДЕНИЯ О ЗЕМЕЛЬНОМ УЧАСТКЕ В СОСТАВЕ ОБЪЕКТА ОЦЕНКИ.....	30
10.5.2. СВЕДЕНИЯ О НЕЖИЛОМ ЗДАНИИ	31
10.6. ФОТОГРАФИИ НЕДВИЖИМОГО ИМУЩЕСТВА.....	33
11. АНАЛИЗ РЫНКА ОБЪЕКТА ОЦЕНКИ, А ТАКЖЕ АНАЛИЗ ДРУГИХ ВНЕШНИХ ФАКТОРОВ, НЕ ОТНОСЯЩИХСЯ НЕПОСРЕДСТВЕННО К ОБЪЕКТУ ОЦЕНКИ, НО ВЛИЯЮЩИХ НА ЕГО СТОИМОСТЬ	37
11.1. АНАЛИЗ ВЛИЯНИЯ ОБЩЕЙ ПОЛИТИЧЕСКОЙ И СОЦИАЛЬНО-ЭКОНОМИЧЕСКОЙ ОБСТАНОВКИ В СТРАНЕ И РЕГИОНЕ РАСПОЛОЖЕНИЯ ОБЪЕКТА ОЦЕНКИ НА РЫНОК ОЦЕНИВАЕМОГО ОБЪЕКТА.....	37
11.1.1. Социально-экономическое положение Российской Федерации в июле 2024 года	37
11.1.2. Социально-экономические показатели развития г. Санкт-Петербург за январь-июнь 2024 года.....	39
11.2. ОПРЕДЕЛЕНИЕ СЕГМЕНТА РЫНКА, К КОТОРОМУ ПРИНАДЛЕЖИТ ОЦЕНИВАЕМЫЙ ОБЪЕКТ	41
11.3. АНАЛИЗ ФАКТИЧЕСКИХ ДАННЫХ О ЦЕНАХ СДЕЛОК И (ИЛИ) ПРЕДЛОЖЕНИЙ С ОБЪЕКТАМИ НЕДВИЖИМОСТИ ИЗ СЕГМЕНТОВ РЫНКА, К КОТОРЫМ МОЖЕТ БЫТЬ ОТНЕСЕН ОЦЕНИВАЕМЫЙ ОБЪЕКТ	41
11.3.1. Анализ рынка коммерческой недвижимости Санкт-Петербурга по итогам 1 полугодия 2024 года в сегменте отдельно стоящих зданий	41
11.3.2. Анализ основных факторов, влияющих на спрос, предложение и цены.....	43
11.3.3. ОПЕРАЦИОННЫЕ РАСХОДЫ	45
11.3.4. Основные положения программы «РУБЛЬ ЗА МЕТР».....	47
11.3.5. Основные выводы относительно рынка недвижимости в сегментах, необходимых для оценки объекта	54
12. АНАЛИЗ НАИБОЛЕЕ ЭФФЕКТИВНОГО ИСПОЛЬЗОВАНИЯ	55
12.1. ОПРЕДЕЛЕНИЯ И ПОНЯТИЯ.....	55
12.2. АНАЛИЗ НАИБОЛЕЕ ЭФФЕКТИВНОГО ИСПОЛЬЗОВАНИЯ ОБЪЕКТА ОЦЕНКИ.....	56
13. ОПИСАНИЕ ПРОЦЕССА ОЦЕНКИ В ЧАСТИ ПРИМЕНЕНИЯ ДОХОДНОГО, ЗАТРАТНОГО И СРАВНИТЕЛЬНОГО ПОДХОДОВ К ОЦЕНКЕ	58
13.1. ОБЩАЯ МЕТОДОЛОГИЯ ОЦЕНКИ РЫНОЧНОЙ СТОИМОСТИ	58
13.1.1. Сравнительный подход	58
13.1.2. Доходный подход.....	59
13.1.3. Затратный подход	62
13.2. КРАТКАЯ ХАРАКТЕРИСТИКА ПОДХОДОВ К ОЦЕНКЕ ОБЪЕКТОВ НЕДВИЖИМОСТИ	63
13.2.1. Сравнительный подход	63
13.2.2. Доходный подход.....	64
13.2.3. Затратный подход	65
13.3. ОЦЕНКА ОБЪЕКТОВ НЕДВИЖИМОСТИ, ОТНЕСЕННЫХ В УСТАНОВЛЕННОМ ПОРЯДКЕ К ОБЪЕКТАМ КУЛЬТУРНОГО НАСЛЕДИЯ	66
13.3.1. Общие положения.....	66
13.3.2. Классификация объектов культурного наследия согласно МР, применительно к Объекту оценки	67
13.3.3. Виды стоимости, подходы и методы при оценке объектов культурного наследия.....	67
13.3.4. Особенности формирования задания на оценку по ОКН	69
13.3.5. Особенности оценки объектов культурного наследия	70
13.3.6. Анализ наиболее эффективного использования объектов культурного наследия	72
13.3.7. Подходы и методы оценки	73
13.3.8. Анализ полученных результатов оценки объектов культурного наследия, согласование результата оценки	77

13.3.9.	ДОПОЛНИТЕЛЬНЫЕ ТРЕБОВАНИЯ К ОТЧЕТУ ОБ ОЦЕНКЕ ОКН.....	78
13.3.10.	ОСОБЕННОСТИ УЧЕТА ОБЯЗАТЕЛЬНЫХ ТРЕБОВАНИЙ, ПРЕДЪЯВЛЯЕМЫХ К ОБЪЕКТАМ КУЛЬТУРНОГО НАСЛЕДИЯ	78
13.3.11.	ИНФОРМАЦИОННОЕ ОБЕСПЕЧЕНИЕ ПРОЦЕССА ОЦЕНКИ ОКН	80
13.4.	ВЫБОР ПОДХОДОВ ДЛЯ ЦЕЛЕЙ ОЦЕНКИ ОБЪЕКТА ОЦЕНКИ.....	80
13.4.1.	СРАВНИТЕЛЬНЫЙ ПОДХОД.....	81
13.4.2.	ДОХОДНЫЙ ПОДХОД	82
13.4.3.	ЗАТРАТНЫЙ ПОДХОД.....	82
14.	ОПРЕДЕЛЕНИЕ СТОИМОСТИ ОБЪЕКТА ОЦЕНКИ В РАМКАХ СРАВНИТЕЛЬНОГО ПОДХОДА К ОЦЕНКЕ.....	84
14.1.	ОСНОВНЫЕ ЭТАПЫ ПРИМЕНЕНИЯ МЕТОДА СРАВНЕНИЯ ПРОДАЖ.....	84
14.2.	КЛАССИФИКАЦИЯ И СУТЬ КОРРЕКТИРОВОК.....	84
14.3.	ОБОСНОВАНИЕ ВЫБОРА ЭЛЕМЕНТОВ СРАВНЕНИЯ И ОБЪЕКТОВ-АНАЛОГОВ	86
14.4.	ВЫБОР ЕДИНИЦЫ СРАВНЕНИЯ.....	87
14.5.	КОРРЕКТИРОВКИ ПО ПЕРВОЙ ГРУППЕ ЭЛЕМЕНТОВ СРАВНЕНИЯ	92
14.6.	КОРРЕКТИРОВКИ ПО ВТОРОЙ ГРУППЕ ЭЛЕМЕНТОВ СРАВНЕНИЯ	94
14.7.	ВНЕСЕНИЕ ВЕСОВЫХ КОЭФФИЦИЕНТОВ И РАСЧЕТ АРЕНДНОЙ СТАВКИ ЗА ОБЪЕКТ ОЦЕНКИ	96
15.	СОГЛАСОВАНИЕ РЕЗУЛЬТАТОВ ПРИМЕНЕНИЯ ПОДХОДОВ К ОЦЕНКЕ И ОПРЕДЕЛЕНИЕ РЫНОЧНОЙ АРЕНДНОЙ ПЛАТЫ ЗА ОБЪЕКТ ОЦЕНКИ	100
16.	ПРИЛОЖЕНИЯ.....	101
16.1.	ЗАДАНИЕ НА ОЦЕНКУ	101
16.2.	ДОКУМЕНТЫ ОЦЕНЩИКА И ИСПОЛНИТЕЛЯ.....	102
16.2.1.	СТРАХОВОЙ ПОЛИС ООО «КЛИРИНГ».....	102
16.2.2.	СТРАХОВОЙ ПОЛИС ОЦЕНЩИКА ГРИГОРЬЕВА А.В.....	102
16.2.3.	ДОКУМЕНТЫ ОБ ОБРАЗОВАНИИ ОЦЕНЩИКА ГРИГОРЬЕВА А.В.....	103
16.2.4.	СВИДЕТЕЛЬСТВО О ЧЛЕНСТВЕ В САМОРЕГУЛИРУЕМОЙ ОРГАНИЗАЦИИ АССОЦИАЦИЯ ОЦЕНЩИКОВ «СПО» ОЦЕНЩИКА ГРИГОРЬЕВА А.В.	104
16.2.5.	КВАЛИФИКАЦИОННЫЙ АТТЕСТАТ ПО НАПРАВЛЕНИЮ «ОЦЕНКА НЕДВИЖИМОСТИ» ОЦЕНЩИКА ГРИГОРЬЕВА А.В.	104
16.3.	КОПИИ ИСТОЧНИКОВ ИНФОРМАЦИИ	105
16.4.	ДОКУМЕНТЫ ПО ОБЪЕКТУ ОЦЕНКИ, ПРЕДСТАВЛЕННЫЕ ЗАКАЗЧИКОМ.....	110
16.4.1.	ПИСЬМО ККИ № 01-29-390/23-0-1 ОТ 24.11.2023 ОБ ОБСЛЕДОВАНИИ ОНФ И ЗЕМЕЛЬНОГО УЧАСТКА.....	110
16.4.2.	ВЫПИСКА ИЗ ЕГРН НА НЕЖИЛОЕ ЗДАНИЕ ОТ 26.08.2024 № КУВИ-001/2024-215518795	111
16.4.3.	ВЫПИСКА ИЗ ЕГРН НА ЗЕМЕЛЬНЫЙ УЧАСТОК ОТ 26.08.2024 № КУВИ-001/2024-215518792.....	119
16.4.4.	СВЕДЕНИЯ О ФАКТИЧЕСКОМ ИСПОЛЬЗОВАНИИ ОБЪЕКТА НЕЖИЛОГО ФОНДА И МАТЕРИАЛЫ ФОТОФИКСАЦИИ ОТ 15.12.2023	121
16.4.5.	ПИСЬМО АДМИНИСТРАЦИИ КУРОРТНОГО РАЙОНА ОТ 27.11.2023 № 01-25-13832/23-0-1	140
16.4.6.	СИТУАЦИОННЫЙ ПЛАН ПО ОБЪЕКТУ	141
16.4.7.	ТЕХНИЧЕСКИЙ ПАСПОРТ НА ЖИЛОЙ ДОМ ОТ 2011 ГОДА.....	141
16.4.8.	ПОЭТАЖНЫЙ ПЛАН ЗДАНИЯ.....	155
16.4.9.	ВЕДОМОСТЬ ПОМЕЩЕНИЙ И ПЛОЩАДЕЙ	157
16.4.10.	АКТ ОБСЛЕДОВАНИЯ ЗЕМЕЛЬНОГО УЧАСТКА ОТ 24.11.2024.....	158
16.4.11.	АКТ ОБСЛЕДОВАНИЯ ОБЪЕКТА НЕЖИЛОГО ФОНДА ОТ 13.07.2023	161
16.4.12.	СВЕДЕНИЯ МЧС ОТ 23.11.2023 № ИВ-130-12284 О ПРЕДОСТАВЛЕНИИ УЧЕТНЫХ ДАННЫХ	175
16.4.13.	СВЕДЕНИЯ КОМИТЕТА ПО ЭНЕРГЕТИКЕ И ИНЖЕНЕРНОМУ ОБЕСПЕЧЕНИЮ № 01-16-23977/23-0-2 ОТ 28.11.2023	175
16.4.14.	ПИСЬМО ООО «ПЕТЕРБУРГГАЗ» ОТ 27.11.2023 № ИВ-11556/23.....	176
16.4.15.	ПИСЬМО ООО «ПЕТЕРБУРГТЕПЛОЭНЕРГО» ОТ 24.11.2023 № 10853	176
16.4.16.	ПИСЬМО ПАО «РОССЕТИ ЛЕНЭНЕРГО» ОТ 27.11.2023 № ЛЭ/16-02/1971	177
16.4.17.	ПИСЬМО КЭИО № 01-16-23977/23-0-4 ОТ 01.12.2023	178
16.4.18.	ПИСЬМО ГУП «ВОДОКАНАЛ» ОТ 28.11.2023 № ИСХ-01304/003	178
16.4.19.	ПИСЬМО КГИОП № 01-43-27946/23-0-1 ОТ 27.11.2023.....	180
16.4.20.	ВЫПИСКА ИЗ ЕДИНОВОГО ГОСУДАРСТВЕННОГО РЕЕСТРА ОКН № 01-43-27946/24-0-0 ОТ 21.11.2023.....	180
16.4.21.	ПИСЬМО СПБ ГКУ ЦИОООКН № 01-43-20901/24-0-1 ОТ 29.08.2024.....	182
16.4.22.	ПАСПОРТ ОБЪЕКТА КУЛЬТУРНОГО НАСЛЕДИЯ.....	182
16.4.23.	РАСПОРЯЖЕНИЕ КГИОП ОБ УТВЕРЖДЕНИИ ОХРАННОГО ОБЯЗАТЕЛЬСТВА ОКН № 40-144 ОТ 14.07.2016; ОХРАННОЕ ОБЯЗАТЕЛЬСТВО	185
16.4.24.	РАСПОРЯЖЕНИЕ КГИОП ОТ 18.06.2020 № 07-19-238/20 О ВНЕСЕНИИ ИЗМЕНЕНИЙ В РАСПОРЯЖЕНИЕ КГИОП ОТ 14.07.2016 № 40-144; ОХРАННОЕ ОБЯЗАТЕЛЬСТВО.....	198
16.4.25.	РАСПОРЯЖЕНИЕ КГИОП ОТ 23.08.2022 № 365-об/22 ОБ УТВЕРЖДЕНИИ ОХРАННОГО ОБЯЗАТЕЛЬСТВА ОКН; ОХРАННОЕ ОБЯЗАТЕЛЬСТВО	213
16.4.26.	РАСПОРЯЖЕНИЕ ОТ 25.11.2019 № 1893-р О ПРИЗНАНИИ МНОГОКВАРТИРНОГО ДОМА АВАРИЙНЫМ И ПОДЛЕЖАЩИМ РЕКОНСТРУКЦИИ	223
16.4.27.	АКТ ОТНЕСЕНИЯ ОБЪЕКТА КУЛЬТУРНОГО НАСЛЕДИЯ К ОБЪЕКТАМ КУЛЬТУРНОГО НАСЛЕДИЯ, НАХОДЯЩИМСЯ В НЕУДОВЛЕТВОРИТЕЛЬНОМ СОСТОЯНИИ	228
16.4.28.	АКТ ТЕХНИЧЕСКОГО СОСТОЯНИЯ ОБЪЕКТА КУЛЬТУРНОГО НАСЛЕДИЯ ОТ 14.04.2022	229
16.4.29.	РАСПОРЯЖЕНИЕ КГИОП № 10-366 ОТ 24.08.2015 О ВКЛЮЧЕНИИ ОКН В ЕДИННЫЙ РЕЕСТР ОБЪЕКТОВ КУЛЬТУРНОГО НАСЛЕДИЯ	234
16.4.30.	ТЕХНИЧЕСКИЙ ПЛАН ЗДАНИЯ ОТ 18.07.2024.....	236



ЗАЯВЛЕНИЕ О СООТВЕТСТВИИ

Оценщик, подписавший отчет, данным удостоверяет, что в соответствии с имеющимися у него данными и согласно их профессиональным знаниям:

- изложенные в данном Отчете факты достоверны, соответствуют действительности;
- произведенный анализ, высказанные мнения и полученные выводы ограничены только пределами оговоренных в данном Отчете допущений и ограничивающих условий и являются нашими личными непредвзятыми профессиональными анализом, мнениями и выводами;
- Оценщик не имеет ни в настоящем, ни в будущем какого-либо интереса в объекте собственности, являющемся предметом данного Отчета; а также не имеет личной заинтересованности и предубеждения в отношении вовлеченных сторон;
- вознаграждение ни в коей степени не связано с предварительным согласованием заранее predetermined стоимости, или тенденцией в определении стоимости в пользу Заказчика или его клиента, с достижением заранее оговоренного результата;
- задание на оценку не основывалось на требовании определения минимальной или оговоренной цены;
- анализ, мнения и выводы были получены, а Отчет об оценке составлен в полном соответствии со следующими нормативно-правовыми документами:
 - Федеральным законом «Об оценочной деятельности в Российской Федерации» № 135-ФЗ от 29.07.1998 (с изменениями и дополнениями);
 - Федеральными стандартами оценки, утвержденными приказом Минэкономразвития РФ от 14.04.2022 № 200:
 - ✓ «Структура федеральных стандартов оценки и основные понятия, используемых в федеральных стандартах оценки (ФСО I)»;
 - ✓ «Виды стоимости (ФСО II)»;
 - ✓ «Процесс оценки (ФСО III)»;
 - ✓ «Задание на оценку (ФСО IV)»;
 - ✓ «Подходы и методы оценки (ФСО V)»;
 - ✓ «Отчет об оценке (ФСО VI)»;
 - Федеральным стандартом оценки «Оценка недвижимости (ФСО № 7)», утвержденным приказом Минэкономразвития России от 25.09.2014 № 611,
 - Стандартами и правилами оценочной деятельности Саморегулируемой организации Ассоциация оценщиков «Сообщество профессионалов оценки»;
- Оценщик не имеет предвзятого личного мнения о состоянии и стоимости имущества, являющегося предметом данного Отчета;
- никто, кроме подписавших данный Отчет, не оказывал существенной профессиональной помощи;
- рыночная стоимость признается действительной на дату оценки.



Рыночная величина ежемесячной арендной платы за нежилое здание площадью 620,6 кв.м, кадастровый номер 78:38:1112404:2009, расположенное по адресу: Санкт-Петербург, город Сестрорецк, улица Максима Горького, дом 8, литера А, являющееся объектом культурного наследия регионального значения «Дача Н.М. Кочкина» и часть (по обрезу фундамента здания) земельного участка по указанному адресу с кадастровым номером 78:38:1112404:8, по состоянию на 10.09.2024, без учета коммунальных и эксплуатационных расходов составляет, округленно¹:

140 000 руб., без учета НДС,
или
168 000 руб., с учетом НДС.

Оценщик

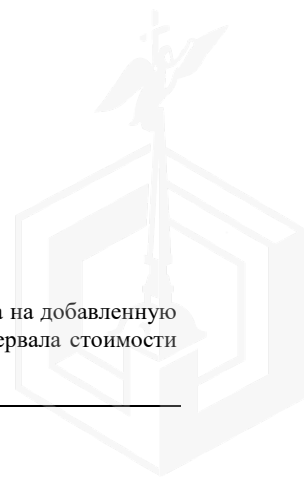
Генеральный директор ООО «КЛИРИНГ»



Григорьев А.В.

Шмаков Е.А.

¹ Согласно Заданию на оценку, рыночная величина арендной платы за объект указывается с учетом налога на добавленную стоимость и без НДС, без учета коммунальных и эксплуатационных расходов; границы возможного интервала стоимости объекта оценки приводить не требуется



1. ОСНОВНЫЕ ФАКТЫ И ВЫВОДЫ

Показатель	Значение
ОСНОВАНИЕ ДЛЯ ПРОВЕДЕНИЯ ОЦЕНЩИКОМ ОЦЕНКИ ОБЪЕКТОВ ОЦЕНКИ	
Государственный контракт № 23000799 от 22.12.2023, заключенный между Комитетом имущественных отношений Санкт-Петербурга и Обществом с ограниченной ответственностью «КЛИРИНГ» (ООО «КЛИРИНГ»), и Задание на оценку № 78	
ОБЩАЯ ИНФОРМАЦИЯ, ИДЕНТИФИЦИРУЮЩАЯ ОБЪЕКТ ОЦЕНКИ	
Состав Объекта оценки с указанием сведений, достаточных для идентификации каждой из его частей (при наличии)	
Объект оценки (предмет, состав, адрес объекта оценки или другие характеристики местоположения, идентифицирующие объект оценки)	Нежилое здание площадью 620,6 кв.м, кадастровый номер 78:38:1112404:2009, расположенное по адресу: Санкт-Петербург, город Сестрорецк, улица Максима Горького, дом 8, литера А, являющееся объектом культурного наследия регионального значения «Дача Н.М. Кочкина» и часть (по обрезу фундамента здания) земельного участка по указанному адресу с кадастровым номером 78:38:1112404:8
Права, учитываемые при оценке Объекта оценки, ограничения (обременения) этих прав, в том числе в отношении каждой из частей объекта оценки	
Имущественные права на объект оценки	Государственная собственность Санкт-Петербурга
Права на объект оценки, учитываемые при определении стоимости объекта	Право владения и пользования (право аренды)
Ограничения (обременения) прав	При проведении оценки принять, что имущественные права на объект оценки не обременены правами третьих лиц (в том числе договорами аренды, залога), не находятся под арестом, прочие обременения: является объектом культурного наследия федерального значения
ОСНОВНЫЕ ДАННЫЕ ОБ ОТЧЕТЕ	
Дата осмотра Объекта оценки	10.09.2024
Дата оценки	10.09.2024
Номер и дата составления Отчета	№ 600/24ГА-н от 24.09.2024
Цель оценки	Определение рыночной величины ежемесячной арендной платы в отношении неиспользуемого объекта культурного наследия (памятника истории и культуры) народов Российской Федерации, включенного в единый государственный реестр объектов культурного наследия, находящегося в неудовлетворительном состоянии, собственником которого является Санкт-Петербург, для установления начальной цены при проведении аукциона на право заключения договора аренды сроком на 49 лет в рамках распоряжения Комитета имущественных отношений Санкт-Петербурга от 31.07.2019 № 127-р «О проведении аукционов на право заключения договоров аренды объектов нежилого фонда, находящихся в государственной собственности Санкт-Петербурга»
Вид стоимости	Рыночная
Предпосылки стоимости	- предполагается заключение договора аренды в отношении объекта оценки; - предполагаемое использование объекта – наиболее эффективное использование; - характер сделки – добровольная
Специальные допущения и ограничения, на которых должна основываться оценка	Устанавливаются в процессе проведения оценки и указываются в отчете
Ограничения оценки	Не выявлены
Ограничения на использование, распространение и публикацию отчета об оценке объекта оценки	Отчет об оценке может использоваться для установления начальной цены при проведении аукциона на право заключения договора аренды. Результаты оценки не могут быть использованы для иных целей
Форма составления отчета об оценке	Отчет об оценке представляется на бумажном носителе, копии отчета предоставляются на электронном носителе, а также в форме электронного документа, подписанного усиленной электронной подписью

Показатель	Значение	
Прочие условия	- границы возможного интервала стоимости объекта оценки проводить не требуется; - рыночная величина арендной платы за объект указывается с учетом налога на добавленную стоимость (далее – НДС) и без НДС, без учета коммунальных и эксплуатационных расходов	
РЕЗУЛЬТАТЫ ОЦЕНКИ, ПОЛУЧЕННЫЕ ПРИ ПРИМЕНЕНИИ РАЗЛИЧНЫХ ПОДХОДОВ К ОЦЕНКЕ		
Подход	Значение, руб. / кв. м / мес., без учета НДС	Вес (при согласовании)
Сравнительный подход	230,00	100%
Доходный подход	Не применяется	0%
Затратный подход	Не применяется	0%
Согласованное значение арендной ставки, без учета НДС, без учета коммунальных и эксплуатационных расходов, руб./кв. м/мес. (расчетное значение)		230,00
Арендная ставка, с учетом НДС, без учета коммунальных и эксплуатационных расходов, руб./кв.м в мес.		276,00
ИТОГОВАЯ ВЕЛИЧИНА СТОИМОСТИ ОБЪЕКТА ОЦЕНКИ		
Рыночная величина ежемесячной арендной платы за нежилое здание площадью 620,6 кв.м, кадастровый номер 78:38:1112404:2009, расположенное по адресу: Санкт-Петербург, город Сестрорецк, улица Максима Горького, дом 8, литера А, являющееся объектом культурного наследия регионального значения «Дача Н.М. Кочкина» и часть (по обрезу фундамента здания) земельного участка по указанному адресу с кадастровым номером 78:38:1112404:8:		
руб. / месяц, без учета НДС, без учета коммунальных и эксплуатационных расходов (округленно)		140 000
руб. / месяц, с учетом НДС, без учета коммунальных и эксплуатационных расходов		168 000
ОГРАНИЧЕНИЯ И ПРЕДЕЛЫ ПРИМЕНЕНИЯ ПОЛУЧЕННОЙ ИТОГОВОЙ СТОИМОСТИ		
Процесс оценки проходил в период с 10.09.2024 по 24.09.2024. Согласно ст. 12 Федерального закона «Об оценочной деятельности в Российской Федерации» от 29.07.1998 № 135-ФЗ (в действующей редакции), рыночная стоимость, определенная в отчете, является рекомендуемой для целей совершения сделки в течение шести месяцев с даты составления отчета, за исключением случаев, предусмотренных законодательством Российской Федерации		

2. ОСНОВАНИЕ ДЛЯ ПРОВЕДЕНИЯ ОЦЕНЩИКОМ ОЦЕНКИ ОБЪЕКТА ОЦЕНКИ. ЗАДАНИЕ НА ОЦЕНКУ

Основанием для проведения настоящей оценки является Государственный контракт № 23000799 от 22.12.2023, заключенный между Комитетом имущественных отношений Санкт-Петербурга и Обществом с ограниченной ответственностью «КЛИРИНГ» (ООО «КЛИРИНГ»), и Задание на оценку № 78.

Задание на оценку представлено в Приложении к Отчету.

3. ДАТА СОСТАВЛЕНИЯ И ПОРЯДКОВЫЙ НОМЕР ОТЧЕТА

3.1. ДАТА ПРОВЕДЕНИЯ ОЦЕНКИ. ДАТА СОСТАВЛЕНИЯ ОТЧЕТА. НОМЕР ОТЧЕТА

Дата оценки (дата проведения оценки, дата определения стоимости) – 10.09.2024.

Дата составления отчета: 24.09.2024.

Номер отчета: № 600/24ГА-н.

3.2. ПЕРИОД ПРОВЕДЕНИЯ ОЦЕНКИ И ПРЕДЕЛЫ ПРИМЕНЕНИЯ ПОЛУЧЕННОГО РЕЗУЛЬТАТА

Процесс оценки проходил в период с 10.09.2024 по 24.09.2024.

Согласно ст. 12 Федерального закона «Об оценочной деятельности в Российской Федерации» от 29.07.1998 № 135-ФЗ (в действующей редакции), рыночная стоимость, определенная в отчете, является рекомендуемой для целей совершения сделки в течение шести месяцев с даты составления отчета, за исключением случаев, предусмотренных законодательством Российской Федерации.

4. ЦЕЛИ ПРОВЕДЕНИЯ ОЦЕНКИ. ВИД И ПРЕДПОСЫЛКИ СТОИМОСТИ

Согласно заданию на оценку:

- **Цель оценки:** Определение рыночной величины ежемесячной арендной платы в отношении неиспользуемого объекта культурного наследия (памятника истории и культуры) народов Российской Федерации, включенного в единый государственный реестр объектов культурного наследия, находящегося в неудовлетворительном состоянии, собственником которого является Санкт-Петербург, для установления начальной цены при проведении аукциона на право заключения договора аренды сроком на 49 лет в рамках распоряжения Комитета имущественных отношений Санкт-Петербурга от 31.07.2019 № 127-р «О проведении аукционов на право заключения договоров аренды объектов нежилого фонда, находящихся в государственной собственности Санкт-Петербурга».
- **Вид стоимости:** рыночная.
- **Предпосылки стоимости:**
 - предполагается заключение договора аренды в отношении объекта оценки;
 - предполагаемое использование объекта – наиболее эффективное использование;
 - характер сделки – добровольная.

В соответствии с положениями ст. 3 Федерального закона «Об оценочной деятельности в Российской Федерации» от 29.07.1998 № 135-ФЗ (в действующей редакции), под **рыночной стоимостью** объекта понимается наиболее вероятная цена, по которой данный объект оценки может быть отчужден на открытом рынке в условиях конкуренции, когда стороны сделки действуют разумно, располагая всей необходимой информацией, а на величине цены сделки не отражаются какие-либо чрезвычайные обстоятельства, то есть когда:

- одна из сторон сделки не обязана отчуждать объект оценки, а другая сторона не обязана принимать исполнение;
- стороны сделки хорошо осведомлены о предмете сделки и действуют в своих интересах;
- объект оценки представлен на открытом рынке посредством публичной оферты, типичной для аналогичных объектов оценки;
- цена сделки представляет собой разумное вознаграждение за объект оценки, и принуждения к совершению сделки в отношении сторон сделки с чьей-либо стороны не было;
- платеж за объект оценки выражен в денежной форме.

В настоящем отчете определяется величина рыночной арендной платы за пользование объектом недвижимого имущества. Российское законодательство не содержит развернутого определения рыночной арендной платы. Краткое ее определение дано в п. 9 ФСО № 7 «Оценка недвижимости»: рыночная арендная плата (расчетная денежная сумма, за которую объект недвижимости может быть сдан в аренду на дату оценки при типичных рыночных условиях).

Согласно Международным стандартам оценки МСО 2011, раздел «Определения МСО»: Рыночная арендная плата (Market rent) – расчетная денежная сумма, за которую имущество было бы сдано в аренду на дату оценки в коммерческой сделке между заинтересованным арендодателем и заинтересованным арендатором после надлежащего маркетинга, в которой каждая сторона действовала бы, будучи хорошо осведомленной, расчетливо и без принуждения.

Очевидно, что подходы, применяемые при определении величины рыночной арендной платы, во многом основываются на тех же принципах, что и при определении рыночной стоимости. Поэтому определение понятия «рыночная арендная плата» может быть дано по аналогии с принятым в РФ определением понятия «рыночная стоимость»:

Таким образом, рыночная арендная плата за пользование объектом оценки – наиболее вероятная расчетная денежная сумма, за которую данный объект оценки может быть передан в аренду на открытом рынке в условиях конкуренции, когда стороны сделки действуют

разумно, располагая всей необходимой информацией, а на величине арендной платы не отражаются какие-либо чрезвычайные обстоятельства, то есть когда:

- одна из сторон сделки не обязана сдавать в аренду объект оценки, а другая сторона не обязана принимать в аренду;
- стороны сделки хорошо осведомлены о предмете сделки и действуют в своих интересах;
- объект оценки представлен на открытом рынке посредством публичной оферты, типичной для аналогичных объектов;
- арендная плата представляет собой разумное вознаграждение за пользование объектом оценки, и принуждения к совершению сделки в отношении сторон сделки с чьей-либо стороны не было;
- арендная плата за пользование объектом оценки выражена в денежной форме.

Согласно ст. 209 части 1 Гражданского кодекса РФ, «собственнику принадлежат права владения, пользования и распоряжения своим имуществом». Таким образом, права пользования и владения являются составными частями права собственности.

Пользование² – употребление, применение, использование вещей в соответствии с их назначением. Право пользования означает, что пользователь получил от владельца или распорядителя вещи, объекта право на их использование в течение определенного периода и на условиях, установленных собственником-распорядителем или собственником-владельцем.

Владение³ – одна из форм собственности на землю, строения, основные средства, имущество, деньги, ценные бумаги, природные ресурсы. Представляет фактическое обладание вещью либо документально подтвержденное правомочие обладать объектом собственности. Владение объектом дает право использовать его, передавать объект в распоряжение другим лицам, продавать, дарить, наследовать.

Согласно ст. 606 части 2 Гражданского кодекса РФ, «по договору аренды (имущественного найма) арендодатель (наймодатель) обязуется предоставить арендатору (нанимателю) имущество за плату во временное владение и пользование или во временное пользование». Таким образом, права пользования и владения могут быть переданы по договору аренды за плату.

Резюмируя изложенное выше, целью оценки является определение рыночной величины арендной платы за объект оценки с целью реализации имущественных прав пользования или владения и пользования (аренды) на условиях договора аренды (пользования) объектом недвижимого имущества.

5. СВЕДЕНИЯ О ЗАКАЗЧИКЕ ОЦЕНКИ И ОБ ОЦЕНЩИКЕ

Показатель	Значение
Заказчик оценки	
Полное наименование	Комитет имущественных отношений Санкт-Петербурга
Место нахождения	191144, г. Санкт-Петербург, ул. Новгородская, д. 20, литера А, помещение 2Н
ОГРН, дата присвоения	1027809244561 от 28.06.1991
Реквизиты	ИНН 7832000076 / КПП 784201001. УФК по Санкт-Петербургу (Комитет финансов Санкт-Петербурга) Лиц/сч.02722001250, Комитет имущественных отношений Санкт-Петербурга, лиц/счет 0270000). Банк получателя: СЕВЕРО-ЗАПАДНОЕ ГУ БАНКА РОССИИ// УФК по г.Санкт-Петербургу г. Санкт-Петербург, БИК 014030106, Р/с 03221643400000007200, к/с 40102810945370000005
Оценщик, работающий на основании трудового договора	
Ф.И.О.	Григорьев Алексей Викторович
Местонахождение оценщика	Находился по фактическому местонахождению юридического лица, с которым заключен трудовой договор

² Райзберг Б.А., Лозовский Л.Ш., Стародубцева Е.Б. "Современный экономический словарь" (ИНФРА-М, 2006)

³ Там же

Показатель	Значение
Членство в саморегулируемой организации оценщиков	Член саморегулируемой организации оценщиков Саморегулируемая организация Ассоциация оценщиков «Сообщество профессионалов оценки» (СРО Ассоциация оценщиков «СПО»), реестровый № 0672 от 24.05.2018
Место нахождения СРО	190000, Санкт-Петербург, пер. Гривцова, д. 5, лит. Б, офис 101
Получение профессиональных знаний	Диплом о профессиональной переподготовке ПП № 044969 от 04.07.2007, выдан Санкт-Петербургским государственным инженерно-экономическим университетом
Страхование профессиональной ответственности	Страховой полис обязательного страхования профессиональной ответственности оценщиков при осуществлении оценочной деятельности № 7811R/776/50112/23, выданный АО «АльфаСтрахование», сроком действия с 27.11.2023 по 26.11.2024, страховая сумма – 300 000 руб.
Стаж работы в оценочной деятельности	Более 10 лет
Сведения о Квалификационном аттестате в области оценочной деятельности	Квалификационный аттестат по направлению «Оценка недвижимости» № 37323-1 от 24.05.2024, выдан ФБУ «ФРЦ», сроком действия до 24.05.2027
Номер контактного телефона	(812) 740-77-30
Почтовый адрес	194017 Санкт-Петербург, Костромской пр., д.10А, пом. 19Н
Адрес электронной почты оценщика	mail@kliring.ru
Сведения о независимости оценщика	В соответствии со ст. 16 Федерального закона от 29.07.1998 № 135-ФЗ: 1. Оценщик не является учредителем, собственником, акционером, должностным лицом или работником юридического лица – заказчика, не имеет имущественного интереса в объекте оценки и не состоит с указанными лицами в близком родстве или свойстве. 2. В отношении объекта оценки оценщик не имеет вещных или обязательственных прав вне договора. 3. Оценщик не является участником (членом) или кредитором юридического лица – заказчика; такое юридическое лицо не является кредитором или страховщиком оценщика
Юридическое лицо, с которым Оценщик заключил трудовой договор	
Организационно-правовая форма	Общество с ограниченной ответственностью
Полное наименование	Общество с ограниченной ответственностью «КЛИРИНГ»
Сокращенное наименование	ООО «КЛИРИНГ»
Место нахождения	194017, Санкт-Петербург, Костромской пр., д. 10, пом. 19Н
ОГРН, дата присвоения	ОГРН 1027808010295, дата присвоения 26.12.2002
Страхование профессиональной ответственности	АО «АльфаСтрахование», полис страхования ответственности юридического лица № 7811R/776/50029/24, выданный ООО «КЛИРИНГ», сроком действия с 24.04.2024 по 23.04.2025, страховая сумма составляет 50 000 000 руб.
Сведения о независимости юридического лица, с которым оценщик заключил трудовой договор	В соответствии со ст. 16 Федерального закона от 29.07.1998 № 135-ФЗ, ООО «КЛИРИНГ» не имеет имущественного интереса в объекте оценки, и не является аффилированным лицом заказчика
Информация обо всех привлеченных к проведению оценки и подготовке отчета об оценке внешних организациях и квалифицированных отраслевых специалистах с указанием их квалификации, опыта и степени их участия в проведении оценки объекта оценки	
В рамках настоящей работы иные организации и специалисты, кроме указанных в разделе 5, не привлекались	

6. ПЕРЕЧЕНЬ ДОКУМЕНТОВ И ДАННЫХ, ИСПОЛЬЗУЕМЫХ ОЦЕНЩИКОМ ПРИ ПРОВЕДЕНИИ ОЦЕНКИ

6.1. ДОКУМЕНТЫ, УСТАНОВЛИВАЮЩИЕ КОЛИЧЕСТВЕННЫЕ И КАЧЕСТВЕННЫЕ ХАРАКТЕРИСТИКИ ОБЪЕКТА ОЦЕНКИ

1. Задание на оценку № 78 к Государственному контракту № 23000799 от 22.12.2023.
2. Письмо ККИ № 01-29-390/23-0-1 от 24.11.2023 об обследовании ОНФ и земельного участка.
3. Выписка из ЕГРН на нежилое здание от 26.08.2024 № КУВИ-001/2024-215518795.
4. Выписка из ЕГРН на земельный участок от 26.08.2024 № КУВИ-001/2024-21551879.

5. Сведения о фактическом использовании объекта нежилого фонда и материалы фотофиксации от 15.12.2023.
6. Письмо Администрации Курортного района от 27.11.2023 № 01-25-13832/23-0-1.
7. Ситуационный план по объекту.
8. Технический паспорт на жилой дом от 2011 года.
9. Поэтажный план здания.
10. Ведомость помещений и площадей.
11. Акт обследования земельного участка от 24.11.2024.
12. Акт обследования объекта нежилого фонда от 13.07.2023.
13. Сведения МЧС от 23.11.2023 № ИВ-130-12284 о предоставлении учетных данных.
14. Сведения Комитета по энергетике и инженерному обеспечению № 01-16-23977/23-0-2 от 28.11.2023 **Ошибка! Закладка не определена..**
15. Письмо ООО «ПетербургГаз» от 27.11.2023 № ИВ-11556/23.
16. Письмо ООО «Петербургтеплоэнерго» от 24.11.2023 № 10853.
17. Письмо ПАО «Россети Ленэнерго» от 27.11.2023 № ЛЭ/16-02/1971.
18. Письмо КЭИО № 01-16-23977/23-0-4 от 01.12.2023.
19. Письмо ГУП «Водоканал» от 28.11.2023 № исх-01304/003.
20. Письмо КГИОП № 01-43-27946/23-0-1 от 27.11.2023.
21. Выписка из Единого государственного Реестра ОКН № 01-43-27946/24-0-0 от 21.11.2023.
22. Письмо СПб ГКУ ЦИООКН № 01-43-20901/24-0-1 от 29.08.2024.
23. Паспорт объекта культурного наследия.
24. Распоряжение КГИОП об утверждении охранного обязательства ОКН № 40-144 от 14.07.2016; Охранное обязательство.
25. Распоряжение КГИОП от 18.06.2020 № 07-19-238/20 о внесении изменений в распоряжение КГИОП от 14.07.2016 № 40-144; Охранное обязательство.
26. Распоряжение КГИОП от 23.08.2022 № 365-об/22 об утверждении охранного обязательства ОКН; Охранное обязательство.
27. Распоряжение от 25.11.2019 № 1893-р о признании многоквартирного дома аварийным и подлежащим реконструкции.
28. Акт отнесения объекта культурного наследия к объектам культурного наследия, находящимся в неудовлетворительном состоянии.
29. Акт технического состояния объекта культурного наследия от 14.04.2022.
30. Распоряжение КГИОП № 10-366 от 24.08.2015 о включении ОКН в Единый реестр объектов культурного наследия.
31. Технический план здания от 18.07.2024.

В соответствии с п. 13 раздела IV «Работа с информацией» ФСО III «Процесс оценки», заказчик оценки, правообладатель объекта оценки или иное уполномоченное ими лицо должны подтвердить, что предоставленная ими информация соответствует известным им фактам. Объем данных, требующих такого подтверждения, и форма подтверждения определяются оценщиком с учетом особенности содержания информации, ее существенности, если особые требования не указаны в задании на оценку. Информация должна быть подтверждена одним из следующих способов:

- 1) путем заверения заказчиком копий документов и материалов;
- 2) путем подписания заказчиком письма-представления, содержащего существенную информацию и (или) перечень документов и материалов, с подтверждением того, что информация соответствует известным заказчику фактам, планы и прогнозы отражают ожидания заказчика.

Копии документов, предоставленных Заказчиком, подписанных уполномоченным на то лицом и заверенных в установленном порядке, приведены в Приложении к Отчету.

6.2. МЕТОДИЧЕСКИЕ МАТЕРИАЛЫ

1. Анализ и оценка приносящей доход недвижимости, Д. Фридман, Н. Ордуэй, Дело, 1997.
2. Генри С. Харрисон. Оценка недвижимости: Учебное пособие / Пер. с англ. – М.: РИО Мособлунрполиграфиздат, 1994.
3. Грибовский С.В. Оценка стоимости недвижимости: Учебное пособие. – М.: Маросейка, 2009.

6.3. ИНФОРМАЦИЯ, ОПУБЛИКОВАННАЯ В СЕТИ INTERNET

1. Социально-экономические данные (<http://www.economy.gov.ru>).
2. Официальный сайт Центрального банка Российской Федерации (<http://www.cbr.ru>).
3. Официальный сайт Администрации Санкт-Петербурга (<https://www.gov.spb.ru/gov/>).
4. Электронные базы (www.avito.ru, <http://realty.dmir.ru>, spb.cian.ru, www.rosrealty.ru, www.rent.ru, www.restate.ru и др.).

Анализируя доступную информацию, необходимую для проведения оценки, по критериям достаточности и достоверности, Оценщик отмечает, что вся существенная для проведения оценки информация, включая данные об Объекте оценки, а также рыночные и общеэкономические данные получены из заслуживающих доверия источников, не противоречат профессиональному опыту оценщика и, следовательно, могут считаться достоверными.

Доступная Оценщику существенная для проведения оценки информация удовлетворяет требованиям достаточности и достоверности в условиях текущего состояния развитости и информационной открытости отечественного рынка недвижимости.

7. ПРИМЕНЯЕМЫЕ СТАНДАРТЫ И ДРУГИЕ НОРМАТИВНЫЕ ДОКУМЕНТЫ, ИСПОЛЬЗУЕМЫЕ ПРИ ПРОВЕДЕНИИ ОЦЕНКИ

В соответствии со статьей 20 закона № 135-ФЗ «Об оценочной деятельности в Российской Федерации», стандартами оценочной деятельности определяются требования к порядку проведения оценки и осуществления оценочной деятельности.

Стандарты оценочной деятельности подразделяются на Федеральные стандарты оценки и Стандарты и правила оценочной деятельности.

Федеральные стандарты оценки разрабатываются с учетом международных стандартов оценки.

Настоящая оценка проведена и отчет по ней составлен в соответствии с требованиями Федерального закона от 29.07.1998 № 135-ФЗ «Об оценочной деятельности в Российской Федерации», а также Федеральных стандартов оценки, утвержденных на дату составления отчета об оценке, в том числе:

- Федеральные стандарты оценки, утвержденные приказом Минэкономразвития России от 14.04.2022 № 200:
- ✓ Федеральный стандарт оценки «Структура федеральных стандартов оценки и основные понятия, используемых в федеральных стандартах оценки (ФСО I)»;
- ✓ Федеральный стандарт оценки «Виды стоимости (ФСО II)»;
- ✓ Федеральный стандарт оценки «Процесс оценки (ФСО III)»;
- ✓ Федеральный стандарт оценки «Задание на оценку (ФСО IV)»;
- ✓ Федеральный стандарт оценки «Подходы и методы оценки (ФСО V)»;
- ✓ Федеральный стандарт оценки «Отчет об оценке (ФСО VI)»;
- Федеральный стандарт оценки «Оценка недвижимости (ФСО № 7)», утвержденный приказом Минэкономразвития России от 25.09.2014 № 611,

Указанные Федеральные стандарты оценки определяют требования к порядку проведения оценки и осуществления оценочной деятельности.

Федеральные стандарты оценки включают общие стандарты оценки и специальные стандарты оценки. Общие стандарты оценки определяют общие требования к порядку проведения оценки всех видов объектов оценки и экспертизы отчетов об оценке.

Специальные стандарты оценки определяют дополнительные требования к порядку проведения оценки, в том числе для отдельных видов объектов оценки.

Согласно п. 1 раздела I «Общие положения» Федерального стандарта оценки № 7, данный федеральный стандарт определяет требования к проведению оценки недвижимости. Согласно п. 4 раздела II «Объекты оценки» Федерального стандарта оценки № 7, для целей этого федерального стандарта объектами оценки могут выступать объекты недвижимости. Таким образом, при определении рыночной арендной платы за объекты недвижимости необходимо использовать данный стандарт оценки.

Оценщик, подписавший настоящий отчет, является членом Саморегулируемой организации Ассоциации оценщиков «Сообщество профессионалов оценки» (СРО Ассоциация оценщиков «СПО») и руководствуется Стандартами и правилами оценочной деятельности СРО Ассоциация оценщиков «СПО», в части, не противоречащей указанным Федеральным стандартам оценки.

Оценщик в своей работе полностью соблюдал требования названных стандартов.

При проведении настоящей оценки Оценщик опирался, в необходимых случаях, на соответствующие нормы Гражданского кодекса РФ, Земельного кодекса РФ, Градостроительного кодекса РФ, Налогового Кодекса РФ и др.

8. СОДЕРЖАНИЕ И ОБЪЕМ РАБОТ, ИСПОЛЬЗОВАННЫХ ДЛЯ ПРОВЕДЕНИЯ ОЦЕНКИ (ПРОЦЕСС ОЦЕНКИ)

В соответствии с п. 1 раздела I «Основные этапы процесса оценки» ФСО I «Процесс оценки», процесс оценки включает следующие действия:

- 1) согласование задания на оценку заказчиком оценки и оценщиком или юридическим лицом, с которым оценщик заключил трудовой договор, путем подписания такого задания в составе договора на оценку объекта оценки или в иной письменной форме в случае проведения оценки на основаниях, отличающихся от договора на оценку, предусмотренных Федеральным законом от 29.07.1998 № 135-ФЗ «Об оценочной деятельности в Российской Федерации»;
- 2) сбор и анализ информации, необходимой для проведения оценки;
- 3) применение подходов к оценке, включая выбор методов оценки и осуществление необходимых расчетов;
- 4) согласование промежуточных результатов, полученных в рамках применения различных подходов к оценке (в случае необходимости), и определение итоговой стоимости объекта оценки;
- 5) составление отчета об оценке объекта оценки.

9. ПРИНЯТЫЕ ПРИ ПРОВЕДЕНИИ ОЦЕНКИ ОБЪЕКТА ОЦЕНКИ ДОПУЩЕНИЯ И ОГРАНИЧЕНИЯ ОЦЕНКИ

В соответствии с п. 4 раздела II «Допущения оценки в отношении объекта оценки и условий предполагаемой сделки или использования объекта оценки» ФСО I «Процесс оценки»:

- В процессе оценки для определения стоимости может требоваться установление допущений в отношении объекта оценки и (или) условий предполагаемой сделки или использования объекта оценки. Эти допущения могут быть приняты на любом этапе процесса оценки до составления отчета об оценке.
- Допущения, указанные в пункте 4 данного федерального стандарта оценки, подразделяются на две категории:
 - ✓ допущения, которые не противоречат фактам на дату оценки или в отношении которых отсутствуют основания считать обратное;
 - ✓ допущения, которые не соответствуют фактам на дату оценки, но отражают возможные изменения существующих на дату оценки фактов, вероятность наступления которых предполагается из имеющейся у оценщика информации (специальные допущения).

Специальное допущение должно быть реализуемо с учетом применяемых предпосылок

стоимости и цели оценки и соответствовать им.

Если оценщик использовал специальное допущение, то данный факт должен быть отражен в формулировке объекта оценки.

- Допущения могут оказывать существенное влияние на результат оценки. Они должны соответствовать цели оценки. Допущения в отношении объекта оценки и (или) условий предполагаемой сделки или использования объекта оценки не должны противоречить законодательству Российской Федерации и должны быть согласованы заказчиком и оценщиком и раскрыты в отчете об оценке.

В соответствии с п. 4 раздела II «Ограничения оценки» ФСО I «Процесс оценки»:

- В процессе оценки могут быть выявлены ограничения в отношении источников информации и объема исследования, например, в связи с невозможностью проведения осмотра объекта оценки. Ограничения могут оказывать существенное влияние на результат оценки.
- Ограничения, а также связанные с ними допущения должны быть согласованы оценщиком и заказчиком и раскрыты в отчете об оценке.
- Оценка не может проводиться, если с учетом ограничений оценки оценщик не может сформировать достаточные исходные данные и допущения в соответствии с целью оценки или если объем исследований недостаточен для получения достоверного результата оценки.

На основании Задания на оценку и в соответствии с содержанием основных нормативных актов в сфере оценочной деятельности, а также с учетом особенностей данных, которыми располагает Оценщик, в составе процедуры настоящей оценки выделены следующие допущения и ограничительные условия, использовавшиеся при проведении оценки (включая особые допущения):

9.1. ОБЩИЕ ДОПУЩЕНИЯ И ОГРАНИЧИТЕЛЬНЫЕ УСЛОВИЯ

Следующие допущения и ограничения являются неотъемлемой частью данного отчета.

1. Настоящий отчет достоверен лишь в полном объеме и в указанных в нем целях.
2. Оценщик не несет ответственности за юридическое описание прав оцениваемой собственности или за вопросы, связанные с рассмотрением прав собственности, включая сервитуты.
Право оцениваемой собственности считается достоверным и достаточным для рыночного оборота оцениваемого объекта. Оцениваемая собственность считается свободной от каких-либо претензий или ограничений, кроме оговоренных в отчете.
3. Оценщик не обязан приводить подробные обзорные материалы (фотографии, планы, чертежи и т.п.) по объекту недвижимости. Все подобные материалы в отчете включены исключительно для того, чтобы помочь читателю получить представление об объекте.
4. Предполагается, что физические характеристики объекта и его использование соответствуют федеральным и местным законам и нормативам.
5. Оценщик не несет ответственности за наличие скрытых факторов, которые могут оказать влияние на стоимость объекта, ни за необходимость выявления таковых. Сведения, полученные Оценщиком и содержащиеся в отчете, считаются достоверными. Однако Оценщик не может гарантировать абсолютную точность информации, поэтому в тех случаях, когда это необходимо, указывается источник информации.
6. Оценщик вправе использовать при оценке объекта любые методики расчета, не противоречащие принципам рыночной оценки.
7. Ни Заказчик, ни Оценщик не могут использовать отчет иначе, чем это предусмотрено Договором на оценку. Разглашение содержания настоящего отчета возможно только после предварительного письменного согласования.
8. От Оценщика не требуется появляться в суде или свидетельствовать иным способом по поводу произведенной оценки иначе как по официальному вызову суда.
9. Мнение Оценщика относительно стоимости объекта действительно на дату оценки. Оценщик не принимает на себя никакой ответственности за изменение политических,

административных, экономических, юридических и иных факторов, которые могут возникнуть после этой даты и повлиять на рыночную ситуацию, а, следовательно, и на стоимость объекта.

9.2. СПЕЦИАЛЬНЫЕ ДОПУЩЕНИЯ

1. Документы, определяющие качественные и количественные характеристики объекта оценки, представлены заказчиком в виде копий и приведены в Приложении к отчету. Оценщик исходит из предположения, что указанные копии документов соответствуют их оригиналам.
2. Согласно данным РГИС, площадь здания кадастровый номер 78:38:1112404:2009 составляет 377 кв. м; согласно выписке из ЕГРН от 26.08.2024 № КУВИ-001/2024-215518795, площадь здания составляет 620,6 кв. м. В рамках настоящего Отчета площадь здания кадастровый номер 78:38:1112404:2009 принимается равной 620,6 кв. м, что соответствует положениям Задания на оценку.
3. Сведения о балансовой стоимости Объекта оценки отсутствуют. Отсутствие данной информации на процесс оценки и результат оценки не влияет.
4. В соответствии с п. 4 Задания на оценку, оценка проводится в ценах на дату осмотра. Осмотр Объекта оценки произведен 10.09.2024. Таким образом, дата оценки (дата проведения оценки, дата определения стоимости) – 10.09.2024.
5. Оценщик не несет ответственности за юридическое описание прав оцениваемой собственности или за вопросы, связанные с рассмотрением прав собственности. Юридическая экспертиза чистоты прав на оцениваемый объект не проводилась.
Согласно Заданию на оценку, при проведении оценки принимается, что имущественные права на объект оценки не обременены правами третьих лиц (в том числе договорами аренды, залога), не находятся под арестом, прочие обременения (ограничения) прав не зарегистрированы.
Таким образом, настоящая оценка проводится в предположении, что имущественные права на Объект оценки не обременены правами третьих лиц (в том числе договорами аренды, залога), не находятся под арестом, прочие обременения (ограничения) прав не зарегистрированы.
6. Результат оценки полностью зависит от адекватности и точности используемой информации и от сделанных допущений. Вследствие этого, полученная величина рыночной арендной платы носит вероятностный характер с определенными параметрами рассеивания, независимого от того выражена она одним числом, или в виде диапазона.
7. На момент подготовки настоящего Отчета Россия и мировое сообщество переживают беспрецедентный кризис, связанный с проведением специальной военной операции на Украине. Продолжительность этого события неизвестна. Несмотря на то, что очевидно негативное воздействие на микро- и макроэкономику, а также на различные рынки, невозможно предсказать такое воздействие в настоящее время или воздействие нынешних и будущих правительственных контрмер. Существует риск того, что кризис увеличит вероятность глобальной рецессии.
Мнение Оценщика относительно рыночной арендной платы действительно на дату оценки при сохранении экономической ситуации, сложившейся на дату проведения оценки. Поэтому непредусмотренное в Отчете изменение самого Объекта и его окружения, равно как изменение политических, экономических и иных факторов, которые могут возникнуть после даты оценки и повлиять на рыночную ситуацию и, следовательно, на наиболее вероятную величину рыночной арендной платы, находятся вне рамок данной оценки.
8. Согласно п. 1 Задания на оценку, совместно с нежилым зданием в аренду передается часть (по обрезу фундамента здания) земельного участка.
Согласно п. 2.2.18. Проекта договора аренды объекта нежилого фонда, «Не позднее 60 дней со дня заключения Договора заключить договор аренды земельного участка, необходимого для использования Объекта, за исключением случаев, когда такой

земельный участок сформирован по обрезу фундамента Объекта. При этом арендная плата за Объект включает в себя арендную плату за часть земельного участка по обрезу фундамента Объекта. Заключение договора аренды земельного участка не требуется, если земельный участок сформирован по обрезу фундамента Объекта или не сформирован и при этом Арендатором не используется территория, прилегающая к Объекту».

Земельный участок по обрезу фундамента здания не сформирован. Таким образом, дополнительно требуется заключение договора аренды земельного участка.

9. Согласно п. 3 Задания на оценку, рыночная величина ежемесячной арендной платы определяется в отношении неиспользуемого объекта культурного наследия (памятника истории и культуры) народов Российской Федерации, включенного в единый государственный реестр объектов культурного наследия, находящегося в неудовлетворительном состоянии, собственником которого является Санкт-Петербург, для установления начальной цены при проведении аукциона на право заключения договора аренды сроком на 49 лет в рамках распоряжения Комитета имущественных отношений Санкт-Петербурга от 31.07.2019 № 127-р «О проведении аукционов на право заключения договоров аренды объектов нежилого фонда, находящихся в государственной собственности Санкт-Петербурга».

В соответствии со ст. 3 Закона Санкт-Петербурга от 03.09.1997 № 149-51 «О порядке определения арендной платы за нежилые помещения, арендодателем которых является Санкт-Петербург» «размер ставки арендной платы за объекты нежилого фонда (далее – размер ставки арендной платы), выраженный в валюте Российской Федерации (рублях) и рассчитанный в соответствии с методикой, подлежит ежегодной корректировке на индекс ежегодного изменения размера ставки арендной платы по отношению к предыдущему году, устанавливаемый с учетом динамики рынка аренды недвижимости Санкт-Петербурга. Индексы ежегодного изменения размера ставок арендной платы на соответствующий год утверждаются Правительством Санкт-Петербурга каждые три года в установленном порядке». Данный пункт типичен для среднесрочных или долгосрочных договоров на рынке аренды встроенных нежилых помещений и не противоречит п. 3 ст. 614 Гражданского Кодекса Российской Федерации «если иное не предусмотрено договором, размер арендной платы может изменяться по соглашению сторон в сроки, предусмотренные договором, но не чаще одного раза в год. Законом могут быть предусмотрены иные минимальные сроки пересмотра размера арендной платы для отдельных видов аренды, а также для аренды отдельных видов имущества».

Таким образом, в рамках данного отчета, арендная плата рассчитывалась на предстоящий год исходя из условий, что возможен пересмотр арендной платы не чаще чем раз в год. В случае пересмотра новое значение арендной платы определяется с учетом изменений рынка коммерческой недвижимости.

10. Согласно п. 7 раздела III ФСО № 7, в отсутствие документально подтвержденного экологического загрязнения оценка объекта проводится исходя из предположения об отсутствии загрязнений с учетом обстоятельств, выявленных в процессе осмотра. В результате визуального осмотра Объекта оценки источники экологических загрязнений на территории Объекта оценки выявлены не были. Оценка проводится исходя из предположения об отсутствии экологического загрязнения территории Объекта оценки.
11. Согласно п. 14 ФСО I, результат оценки (итоговая стоимость объекта оценки) представляет собой стоимость объекта, определенную на основе профессионального суждения оценщика для конкретной цели оценки с учетом допущений и ограничений оценки. Результат оценки выражается в рублях или иной валюте в соответствии с заданием на оценку с указанием эквивалента в рублях. Результат оценки может быть представлен в виде числа и (или) интервала значений, являться результатом математического округления.

В соответствии с п. 30 раздела VIII «Согласование результатов оценки» ФСО № 7, после проведения процедуры согласования оценщик, помимо указания в отчете об оценке итогового результата оценки стоимости недвижимости, приводит свое суждение о возможных границах интервала, в котором, по его мнению, может находиться эта стоимость, если в задании на оценку не указано иное.

В соответствии с требованием п. 15 Задания на оценку, границы возможного интервала стоимости объекта оценки проводить не требуется. Таким образом, Оценщик в рамках настоящего Отчета не приводит свое суждение о возможных границах интервала, в котором, по его мнению, может находиться арендная плата за Объект.

Более частные допущения, принятые при проведении оценки, приведены в рамках расчетов рыночной арендной платы Объекта оценки.



10. ОПИСАНИЕ ОБЪЕКТА ОЦЕНКИ С ПРИВЕДЕНИЕМ ССЫЛОК НА ДОКУМЕНТЫ, УСТАНОВЛИВАЮЩИЕ КОЛИЧЕСТВЕННЫЕ И КАЧЕСТВЕННЫЕ ХАРАКТЕРИСТИКИ ОБЪЕКТА

10.1. ИДЕНТИФИКАЦИЯ ОБЪЕКТА ОЦЕНКИ

Объект оценки: Нежилое здание площадью 620,6 кв.м, кадастровый номер 78:38:1112404:2009, расположенное по адресу: Санкт-Петербург, город Сестрорецк, улица Максима Горького, дом 8, литера А, являющееся объектом культурного наследия регионального значения «Дача Н.М. Кочкина» и часть (по обрезу фундамента здания) земельного участка по указанному адресу с кадастровым номером 78:38:1112404:8.

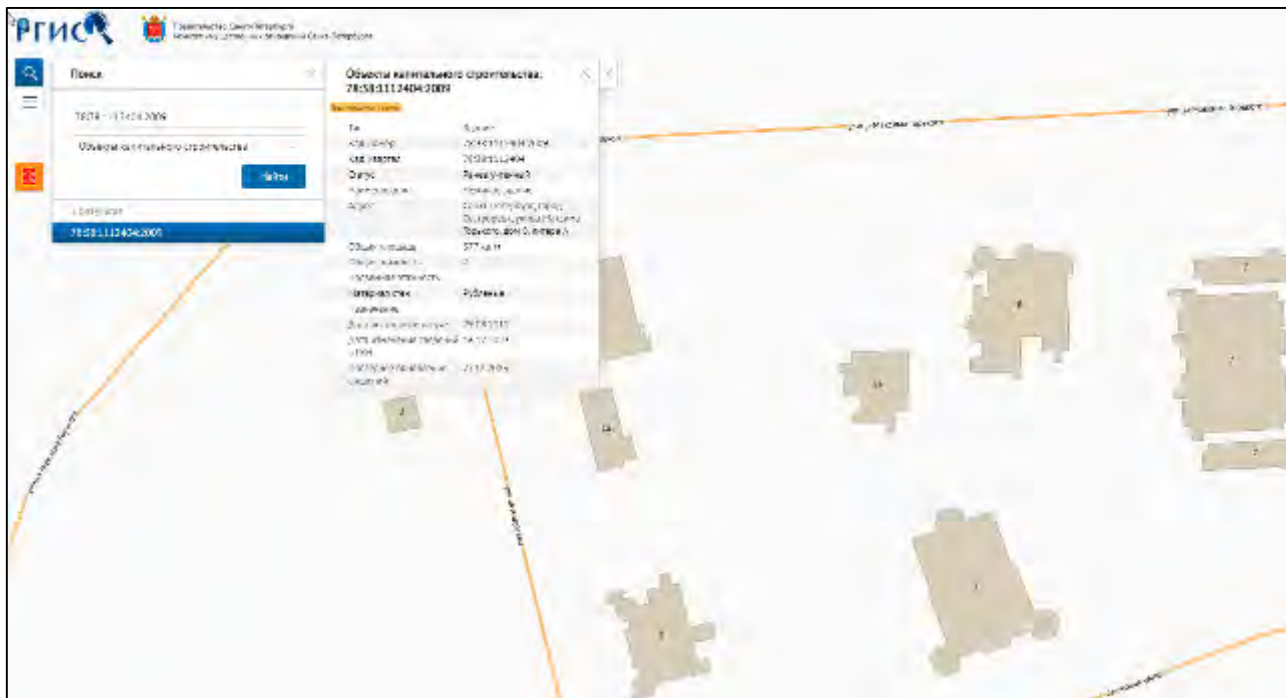


Рис. 1. Сведения РГИС о здании кадастровый номер 78:38:1112404:2009⁴

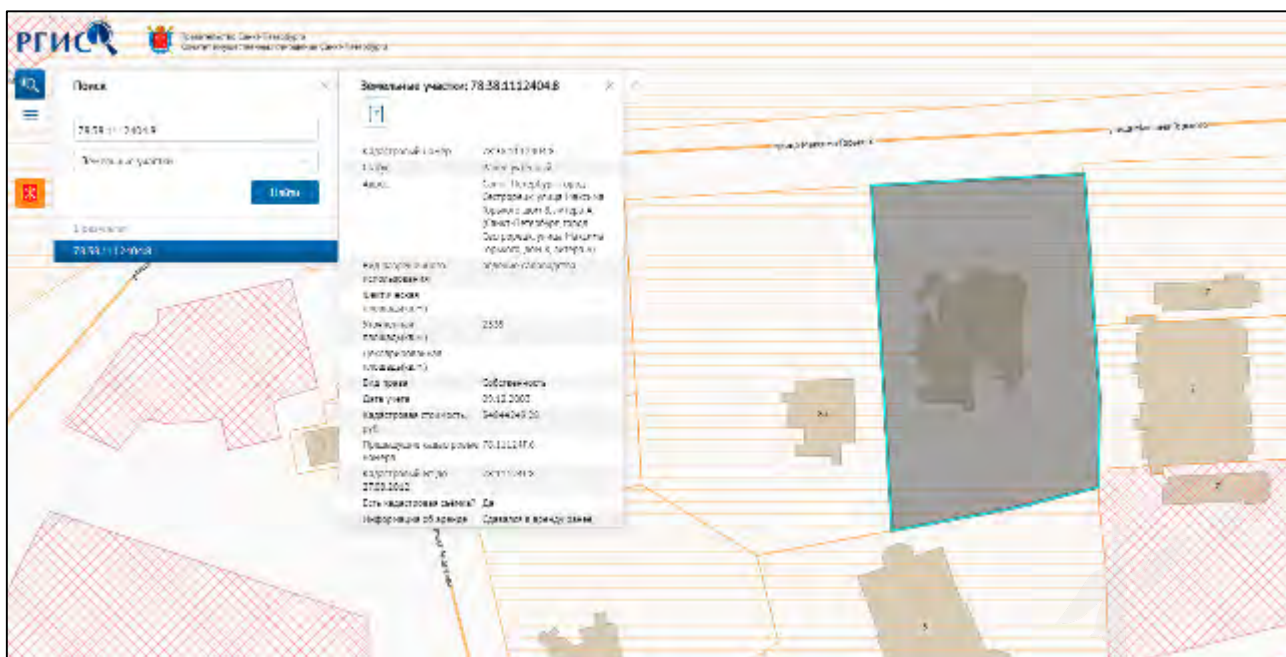


Рис. 2. Сведения РГИС о земельном участке кадастровый номер 78:38:1112404:8

⁴ Согласно данным РГИС, площадь здания кадастровый номер 78:38:1112404:2009 составляет 377 кв. м; согласно выписке из ЕГРН от 26.08.2024 № КУВИ-001/2024-215518795, площадь здания составляет 620,6 кв. м. В рамках настоящего Отчета площадь здания кадастровый номер 78:38:1112404:2009 принимается равной 620,6 кв. м, что соответствует положениям Задания на оценку (см. раздел 9.2 «Специальные допущения» Отчета)

10.2. ИНФОРМАЦИЯ О ЗАРЕГИСТРИРОВАННЫХ ПРАВАХ НА ОБЪЕКТ ОЦЕНКИ, ИНФОРМАЦИЯ ОБ ОГРАНИЧЕНИЯХ, ОБРЕМЕНЕНИЯХ, СЕРВИТУТАХ, СТАТУСЕ ОБЪЕКТА, ПРАВАХ ТРЕТЬИХ ЛИЦ НА ОБЪЕКТ ОЦЕНКИ

Согласно п. 2 Задания на оценку, имущественные права на объект оценки: Государственная собственность Санкт-Петербурга.

Нежилое здание является имуществом казны Санкт-Петербурга (собственность Санкт-Петербурга). Реквизиты правообладателя: Комитет имущественных отношений Санкт-Петербурга, ОГРН 1027809244561 от 17.12.2002.

Место нахождения: Российская Федерация, 191144, Санкт-Петербург, ул. Новгородская, д. 20, литера А.

Сведения о балансовой стоимости не предоставлены.

Согласно п. 7 Задания на оценку:

Права на объект оценки, учитываемые при определении стоимости объекта, ограничения (обременения) этих прав: право владения и пользования (право аренды).

При проведении оценки принять, что имущественные права на объект оценки не обременены правами третьих лиц (в том числе договорами аренды, залога), не находятся под арестом, прочие обременения: является объектом культурного наследия федерального значения.

10.3. ОГРАНИЧЕНИЯ КГИОП

По данным КГИОП, объект по адресу: Санкт-Петербург, город Сестрорецк, улица Максима Горького, дом 8, литера А, является объектом культурного наследия регионального значения «Дача Н.М. Кочкина».

Основание для включения в единый государственный реестр объектов культурного наследия (памятников истории и культуры) Российской Федерации: Распоряжение Комитета по государственному контролю, использованию и охране памятников истории и культуры от 24.08.2015 № 10-366 «О включении в единый государственный реестр объектов культурного наследия (памятников истории и культуры) Российской Федерации». Номер в ЕГРОКН: 781510343950005.

Это двухэтажное здание с мезонином-надстройкой. Материал стен: рубленые, каркасно-обшивные, дощатые. Постройка здания относится к 1906-1909 гг., по проекту неизвестного архитектора, в стиле модерн. Площадь Объекта составляет 620,6 кв. м.

Здание до настоящего времени сохраняет градостроительное и средообразующее значение, как элемент деревянной застройки у станции «Курорт». Лицевым (северным) фасадом здание выходит на ул. М. Горького, которая до 1930-х гг. носила название Авенариусская в память о создателе Сестрорецкого Курорта и строителе Приморской железной дороги.

После 1923 г. частные владения в районе Сестрорецка были муниципализированы. В 1925 г. в нём разместили детский дом. После Великой Отечественной войны дача использовалась санаторием «Сестрорецкий курорт».

Двухэтажное бревенчатое здание на гранитном цоколе, рубленное в лапу, представляет собой яркий пример загородного двухэтажного дома, выделяя его из типичной деревянной застройки Сестрорецка. В его архитектурном решении проявились искания новых выразительных художественных форм, присущих стилю модерн. Здание выделяется пластикой северного фасада, акцентированного по центральной оси трапецевидным эркером, завершенным в уровне третьего этажа восьмигранным бельведером под шлемовидной кровлей. Северо-западный угол оформлен восьмигранным эркером, с бельведером в уровне третьего этажа. Оформление эркером вертикальными тягами, подчеркивающими грани вертикальных же объёмов и членения окон, формирует сильный вертикальный акцент в архитектуре здания. Окружающие здание сосны, первоначально произрастающие на участке, усиливают это эффект. Северо-восточная часть фасада оформлена огромными застекленными арками с витражным остеклением.

В визуальной близости от дома располагается главный вход в Сестрорецкий Курорт с монументальной аркой.

Сохранившаяся декоративная отделка здания и фотофиксация здания 1990-х гг. позволяют полностью восстановить существующие утраты архитектурно-художественного оформления фасадов и кровли.

«Дача Н.М. Кочкина» является объектом культурного наследия регионального значения. Государственная историко-культурная экспертиза с целью обоснования включения объекта в реестр проводилась по программе КГИОП. Первоначальное охранное обязательство в отношении Объекта было утверждено распоряжением КГИОП от 14.07.2016 № 40-144. В него были внесены изменения распоряжением КГИОП от 18.06.2020 № 07-19-238/20. Действующее на сегодня охранное обязательство в отношении Объекта было утверждено распоряжением КГИОП от 23.08.2022 № 365-об/22.

На март 2012 г. – жилой дом на несколько квартир, частично расселен. Полностью был расселен в 2016 г. Расселенное деревянное здание в 2018 г. включено в перечень объектов программы льготной аренды объектов культурного наследия, находящихся в неудовлетворительном состоянии («Рубль за метр»).

В феврале 2018 г. КГИОП выдал задание Жилищному агентству Курортного района на проведение первоочередных противоаварийных работ на объекте.

Сохранившаяся к 2018 г. декоративная отделка здания и подробная фотофиксация позволяла полностью восстановить существующие утраты архитектурно-художественного оформления фасадов и кровли.

16.05.2018 здание частично обрушилось – произошло обрушение ризалита в центральной части северного фасада. Прокуратурой Курортного района проведена проверка.

По информации администрации Курортного района, по результатам проведенного в 2018 г. обследования здания разработана проектно-сметная документация на работы по сохранению Объекта. До 06.03.2019 на согласование в КГИОП документация не поступала.

В начале 2019 г. произошло второе обрушение. Осенью 2019 г. здание было частично разобрано в ходе противоаварийных работ (разобрана старая и установлена новая временная крыша, демонтированы аварийные конструкции и обшивка здания).

На основании решения КИО СПб № УРОНФ-1491/20 от 12.08.2020 на площадке Российского аукционного дома был проведен аукцион по программе «Рубль за метр» в отношении Объекта, по результатам которого 25.11.2020 победителем был признан ИП Павлов Максим Сергеевич (ИНН 782512535034). Итоговая цена арендной платы на время проведения работ по восстановлению Объекта определена в размере 228 000 руб./месяц (при той же стартовой цене 228 000 руб./месяц, без учета НДС). 01.04.2021 был заключен договор аренды № 22/ЗД-04883 по 15.12.2069.

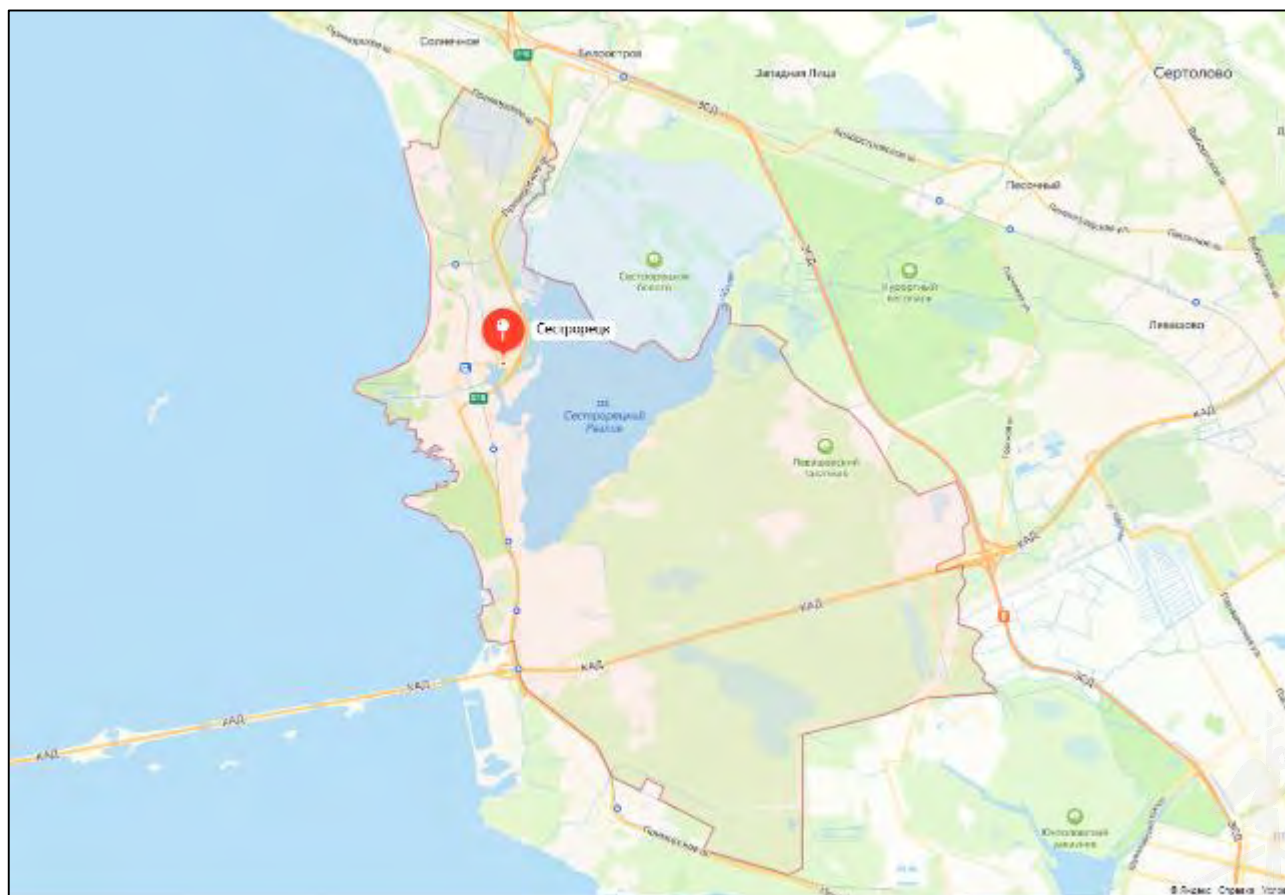
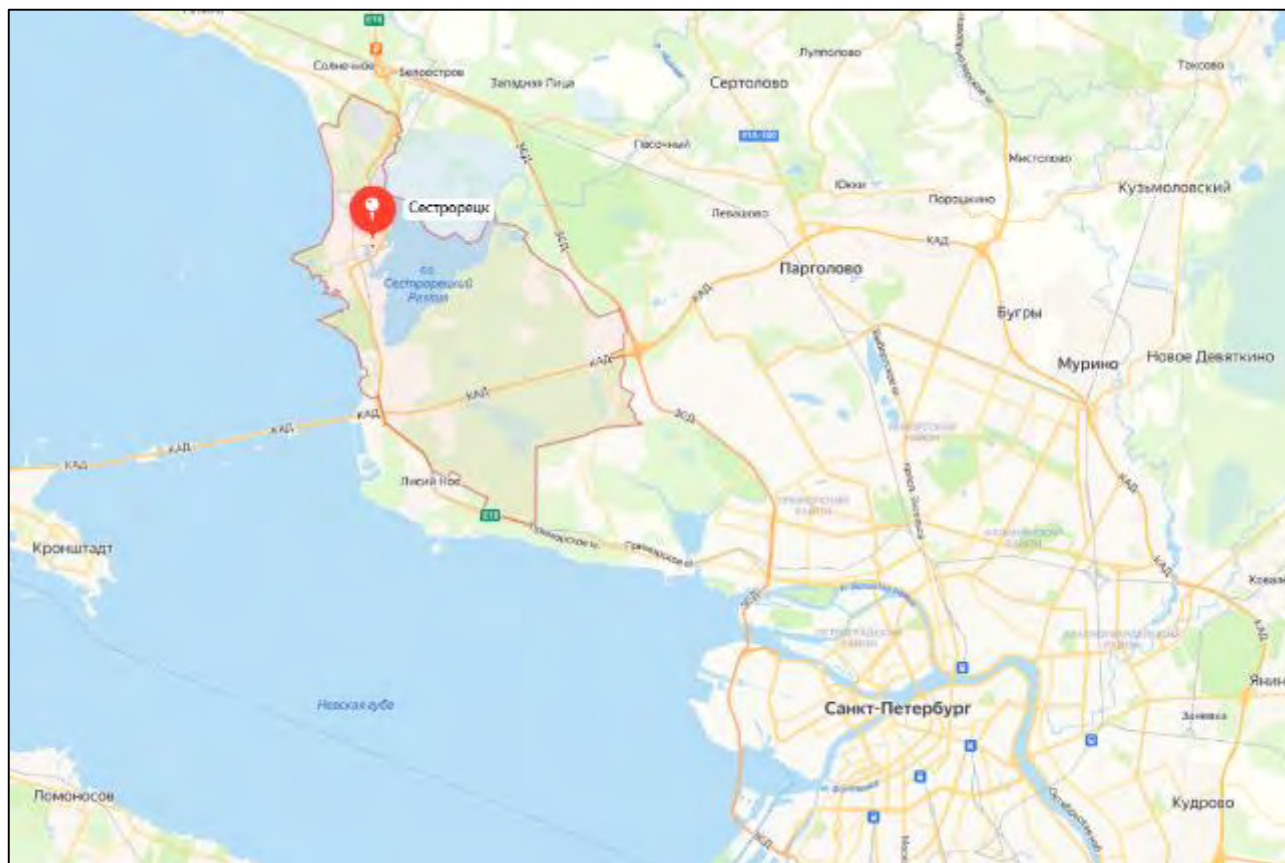
В настоящее время договор расторгнут, здание законсервировано и вновь готовится к аукциону.

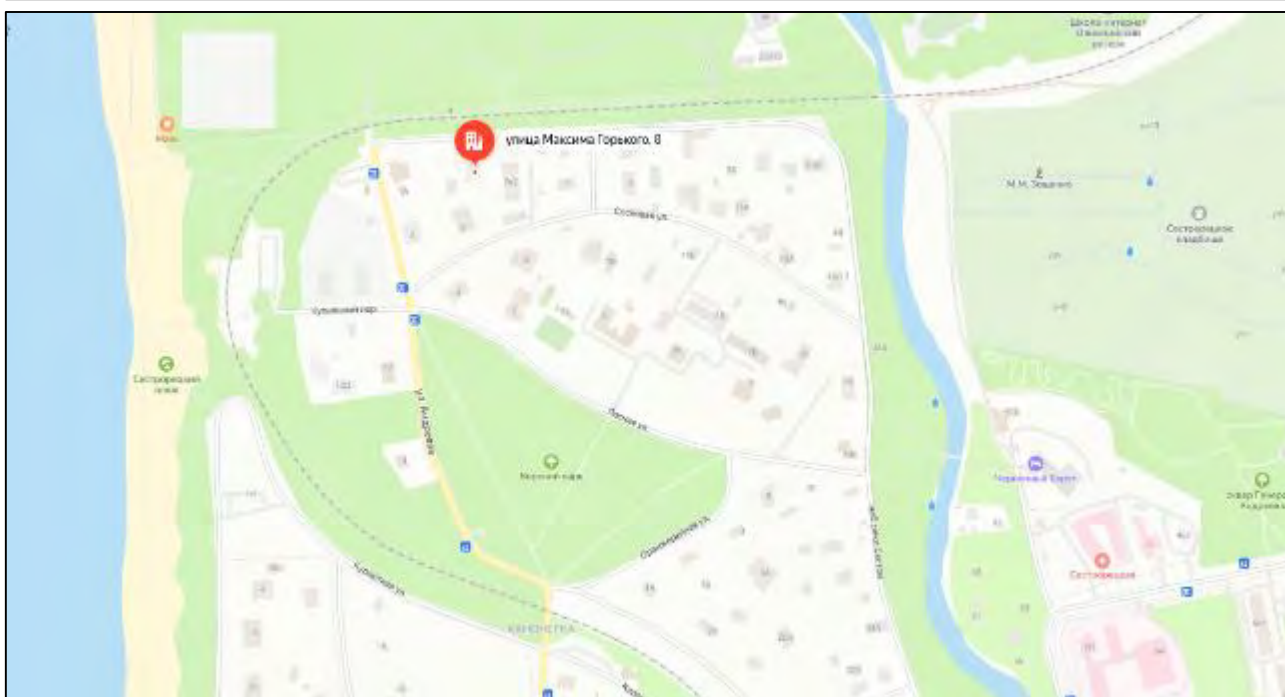
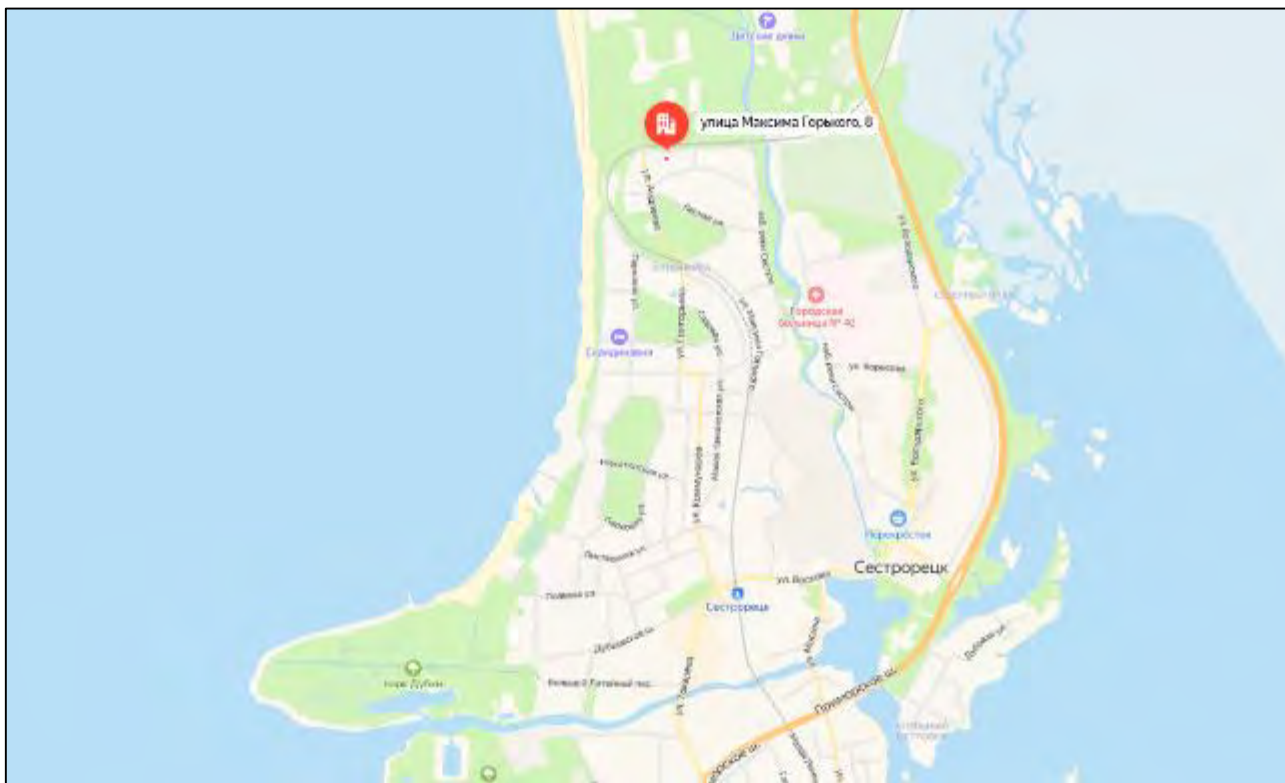
Согласно письму РА от 27.11.2023 № 01-25-13832/23-0-1, в рамках государственного контракта в 2019 г. на Объекте был выполнен полный комплекс первоочередных противоаварийных и консервационных мероприятий, включая установку временного защитного сооружения по периметру здания.



10.4. ОПИСАНИЕ МЕСТОПОЛОЖЕНИЯ ОБЪЕКТА НЕДВИЖИМОГО ИМУЩЕСТВА

10.4.1. КАРТА-СХЕМА РАСПОЛОЖЕНИЯ ОБЪЕКТА НЕДВИЖИМОГО ИМУЩЕСТВА





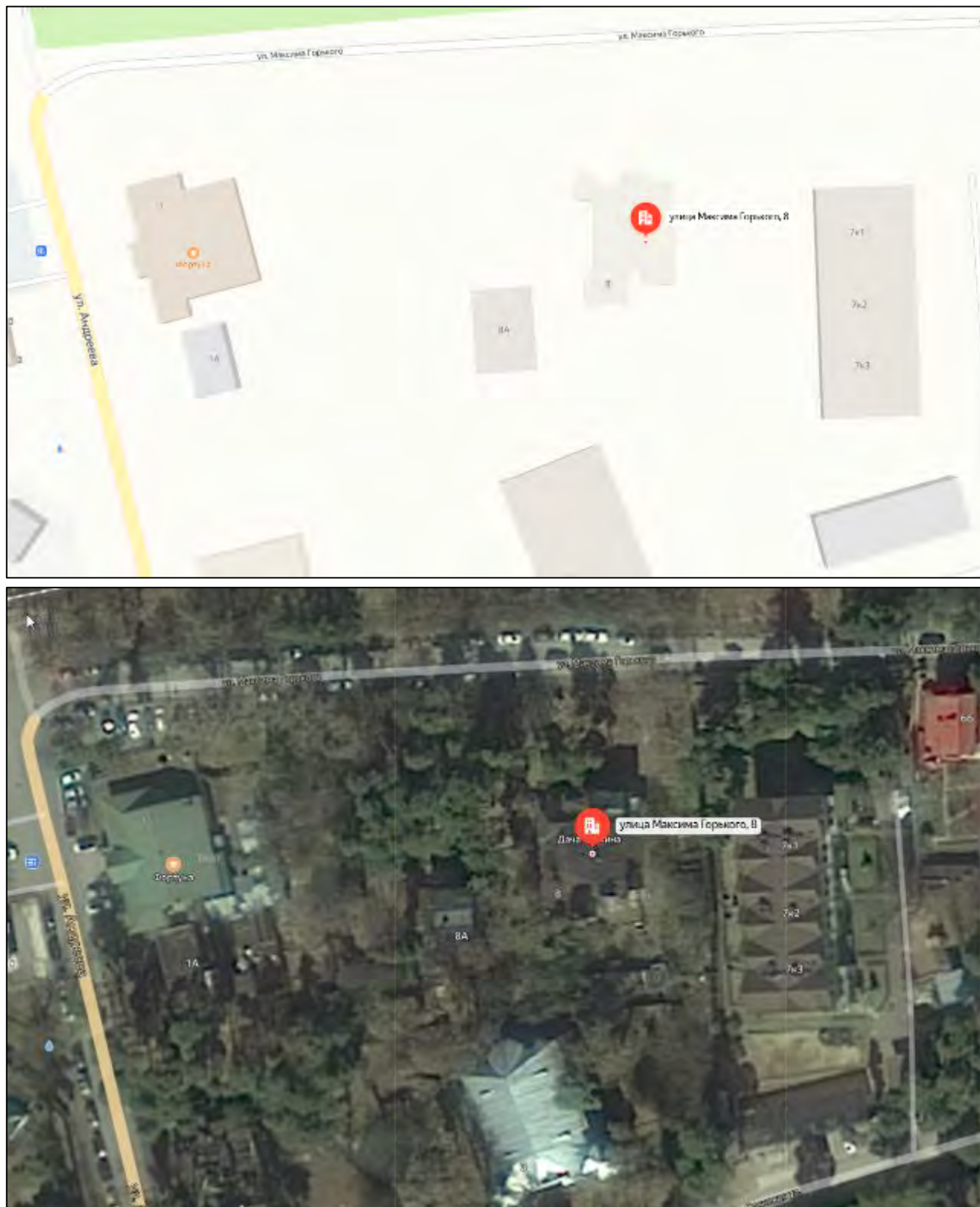


Рис. 3. Местоположение Объекта оценки

10.4.2. ОПИСАНИЕ РЕГИОНА МЕСТОПОЛОЖЕНИЯ ОБЪЕКТА НЕДВИЖИМОГО ИМУЩЕСТВА

В связи с тем, что стоимость объекта недвижимости напрямую зависит от его местоположения и региона, в котором он расположен, ниже Оценщик приводит не только описание локального местоположения Объекта оценки, но и краткую характеристику Курортного административного района Санкт-Петербурга и города Сестрорецк, в границах которых расположен Объект оценки.

Курортный административный район Санкт-Петербурга

Курортный район – административно-территориальная единица Санкт-Петербурга. Расположен в северо-западной части города на северном берегу Финского залива полосой средней ширины 6-8 км и длиной 50 км.

Общая территория района составляет 26 791,77 га (крупнейший по территории из городских районов). Площадь жилой и общественно-деловой застройки – 249 га. До 1994 года назывался Сестрорецким.

Большую часть территории района занимают леса, парки, лесопарки, болота и т. д. Более благоприятный в сравнении с остальным Петербургом климат в сочетании с более чистыми северными пляжами Финского залива дает возможность использовать территорию района в курортных и рекреационных целях. Район богат поверхностными водными ресурсами и подземными запасами воды. Исторически сложившаяся курортная направленность развития территории делает ее привлекательной для массового отдыха, занятия спортом, лечения и туризма жителей Петербурга, для всех регионов страны и зарубежья.

Административное деление. В состав района входят 11 муниципальных образований: города Зеленогорск и Сестрорецк, поселки Белоостров, Комарово, Молодежное, Песочный, поселок Репино, Серово, Смолячково, Солнечное и Ушково.

Население. На 01.01.2021 численность населения составила 78 910 человек.



Рис. 4. Расположение Курортного района в пределах административных границ Санкт-Петербурга

Промышленность. На территории района осуществляют деятельность 12 крупных промышленных предприятий, наиболее крупными из них являются автомобильный комплекс завода Хендэ: ООО «ХММР», ООО «Мобис модуль СНГ», ООО «Хендэ Хайско РУС»; ОАО «Сестрорецкий хлебозавод». 865 предприятия малого бизнеса, 1 361 индивидуальный предприниматель.

Санаторно-курортный комплекс. На территории района действует более 40 учреждений санаторно-курортного комплекса. Наиболее крупные из них: «Белые ночи», «Дюны», «Северная Ривьера», «Сестрорецкий Курорт»; детские санатории – «Солнечное», «Жемчужина», реабилитационный центр «Детские Дюны».

У Курортного района есть все необходимые предпосылки для превращения в центр медицинского туризма: высокотехнологичная многопрофильная медицина соседствует с развитой санаторно-курортной сетью, центрами восстановительного лечения и реабилитации. Сформирован уникальный кластер здравоохранения, включающий в себя более 20 медицинских организаций различного профиля. Сфера здравоохранения обеспечивает рабочие места 7,5 тыс. человек – более 17% трудоспособного населения района.

Жилая недвижимость. На территории Курортного района расположено порядка 5 200 строений, общей площадью 1 167 тыс. кв. м. 70% от общего количества домов приходится на долю частного фонда (индивидуальные коттеджи, коттеджные поселки,

государственные и частные дачи). Специалисты рынка загородной недвижимости делят территорию Курортного района на две зоны:

Первая зона. В первую попадает район, расположенный вдоль залива – от Разлива до Зеленогорска. Именно в этих местах стабильный и высокий спрос на участки под ИЖС, дома для постоянного проживания и коттеджи. Это обосновано близостью к заливу и развитой инфраструктурой.

Вторая зона. В нее входят населенные пункты, расположенные вдали относительно залива. Это п. Горская, Ушково и находящиеся за железной дорогой участки в г. Зеленогорск, п. Репино, Комарово и Солнечное.

Уровень социального развития. Район обеспечен в достаточном объеме общеобразовательными школами, детскими садами. Несколько хуже район обеспечен амбулаторно-поликлиническим обслуживанием, чем большинство районов города. Следует отметить сезонность этого показателя, равно как и некоторых других показателей уровня обеспеченности социально-культурными и бытовыми услугами населению (существенно ухудшаются в летний период в связи увеличением числа жителей).

Транспортная инфраструктура. Район местоположения объекта хорошо доступен как автомобильным (в том числе общественным), так и железнодорожным транспортом. Расстояние от центра Санкт-Петербурга до центра Курортного района – около 40 км, время в пути – около 40-50 минут на легковой машине (для сравнения: поездка из одного конца города в другой занимает 1-1,5 часа).

По территории района проходят крупные транспортные магистрали: автомобильная дорога Санкт-Петербург – государственная граница, железнодорожная магистраль Санкт-Петербург – Выборг – Хельсинки, связывающие Санкт-Петербург со странами Скандинавии. Приморское шоссе является автомагистралью общегосударственного значения М-10, а также частью европейской трассы Е-18. Зеленогорское шоссе представляет собой дополнительный транспортный коридор, обеспечивающий пропуск большего количества транспорта.

Наличие развязки Приморского шоссе с КАД в поселке Горская существенно снижает транспортную нагрузку и позволяет добраться до объекта из отдаленных районов Санкт-Петербурга. Качество дорожного покрытия – достаточно высокое, стабильно в течение всего года поддерживается и постоянно улучшается дорожной службой.

Общая протяженность всех улиц, проездов и набережных района – более 415 км.

Культурно-исторический и архитектурный потенциал. Район местоположения объекта оценки не очень богат с точки зрения архитектурного наследия. Сказываются его исторически сложившийся социальный статус как курортной зоны, а также последствия войн. Соответственно, официально историко-культурный потенциал этой территории оценивается как незначительный.

В начале XX века район становится популярным дачным местом у творческой интеллигенции Петербурга. В 1948 году поселок Куоккала был переименован в честь И. Е. Репина. Здесь в своей усадьбе «Пенаты» великий художник жил и был похоронен. После войны усадьба была восстановлена, и в ней организован музей. Достопримечательностями района являются также отдельные санаторно-курортные учреждения и курортные зоны в целом (например, «Сестрорецкий курорт», признававшийся в свое время лучшим бальнеологическим курортом в мире).

Экология. Курортный район относится к категории самых экологически чистых районов Санкт-Петербурга. Притом, что его площадь составляет более 19% общей площади Санкт-Петербурга, на его территории располагаются лишь 4% от общего числа городских предприятий-загрязнителей. А суммарная масса выбросов этих предприятий в атмосферу составляет всего 3% от общей массы общегородских выбросов. Это примерно столько же, сколько, например, в Василеостровском районе (который по площади меньше Курортного в 12 раз), или в Красносельском (меньше в 3 раза), или даже в Петергофе вместе с Ломоносовым (меньше почти в 3 раза). При этом доля токсичных отходов 1-4 класса здесь составляет меньше 0,1% от общегородского объема, а нетоксичных – меньше 0,3%.

Вклад Курортного района в общую площадь зеленых насаждений Санкт-Петербурга составляет 17%. Площадь зеленых насаждений всех видов, приходящаяся на одного жителя Курортного района составляет 920 кв. м, а по городу в среднем – 42,3 кв. м. Характерно, что доля зеленых насаждений в самом районе достигает лишь 24% его территории при 27% в среднем по городу. То есть по этому показателю район уступает многим районам Санкт-Петербурга, в том числе, таким как Петроградский (34%) или Колпинский (75%), однако при этом он вдвое превосходит и Пушкин, и Павловск, вместе взятые (12%). Кроме того, оценивая уровень озеленения любой территории, необходимо учитывать реальное состояние зеленых насаждений, которое практически везде в Санкт-Петербурге характеризуется высокой степенью угнетения.

Пляжи на побережье Финского залива: Детский (Ушково), Золотой (Зеленогорск), Комаровский, Чудный (Репино), Сестрорецкий, Дубковский и Ласковый (все Сестрорецк) и Тарховский, а также на озере Разлив: Детский (Северный), Белая Гора, Зеленая Гора и у Дома культуры традиционно являются лучшими в регионе, как по своим природным характеристикам, так и по качеству воды. Господствующим ветром является западный, то есть с Балтийского моря.

Жилищно-коммунальное хозяйство. Газификация населенных пунктов – социальная программа, которая реализуется в 47 населенных пунктах в 7 районах Санкт-Петербурга, в том числе в 16 населенных пунктах Курортного района. В 2015 году были завершены работы по газификации жилых домов граждан льготных категорий, проживающих в Курортном районе по 61 адресу.

Теплоснабжение зданий различного назначения на территории Курортного района обеспечивает работа 70 котельных, из которых 59 находятся в долгосрочной аренде ООО «Петербургтеплоэнерго»; 11 принадлежат различным ведомствам, обеспечивающим теплоснабжение объектов жилищной и социальной сферы. Все ведомственные котельные находятся в рабочем состоянии и обеспечивают теплоснабжение объектов жилищного фонда и объектов социального назначения на территории Курортного района.

Город Сестрорецк

Сестрорецк – город в России, внутригородское муниципальное образование в составе Курортного района города федерального значения Санкт-Петербурга. Приморский климатический бальнеогрязевый курорт со своей минеральной водой и лечебными грязями на северном берегу Финского залива Балтийского моря.

Расположен на юге Карельского перешейка. По городу протекает несколько водотоков, связывающих озеро Сестрорецкий Разлив и залив (река Сестра, Гагаринский ручей, так называемая Ржавая канава). На территории города располагаются исторические районы Горская, Александровская, Тарховка, Разлив, Курорт и Дюны.

Железнодорожная станция Сестрорецк и остановочные пункты Горская, Александровская, Тарховка, Разлив и Курорт на линии Санкт-Петербург (Финляндский вокзал) – Белоостров. Расстояние от вокзала города (станция Сестрорецк) до Финляндского вокзала Санкт-Петербурга – 34 километра.

Население города составляет 42 189 жителей, что делает его крупнейшим населённым пунктом Курортного района.

Сестрорецк расположен на перешейке между Финским заливом и озером Сестрорецкий Разлив. Осью города являются Приморское шоссе (автомагистраль «Скандинавия») и железная дорога, идущие с севера на юг. На север они ведут к Белоострову и далее на Выборг и к финляндской границе, на юге – к Санкт-Петербургу. Через юг Сестрорецка (в Горской) проходит Санкт-Петербургская КАД, идущая с востока на запад, на дамбу и далее в Кронштадт.

В городе 23 учреждения рекреационного обслуживания. В городе несколько промышленных предприятий: Сестрорецкий автомобильный завод «Хёндэ», Хлебозавод, Швейная фабрика «Салют». Сестрорецкий инструментальный завод, ранее являвшийся центральным предприятием города, в 2008 году был закрыт.

Улица Максима Горького

Улица Максима Горького – улица в городе Сестрорецке Курортного района Санкт-Петербурга. Проходит от набережной реки Сестры до Морской улицы. Участок от улицы Андреева у платформы Курорт до улицы Андреева у Верхнего парка отсутствует. На востоке продолжается набережной реки Сестры.

Первоначальное название – Авенариусская улица. Оно известно с 1898 года. Дано в честь основателя санатория «Сестрорецкий курорт» и строителя Сестрорецкой железнодорожной линии П. А. Авенариуса. Изначально улица проходила от набережной реки Сестры до Ермоловского проспекта.

В 1930-х гг. Авенариусскую переименовали в улицу Максима Горького в честь писателя Максима Горького, проходившего лечение в санатории «Сестрорецкий курорт» в 1904 году. Тогда же к улице присоединили участок от Ермоловского проспекта до Морской улицы.

Вся трасса улицы Максима Горького проходит вдоль Сестрорецкой железнодорожной линии, поэтому она имеет извилистую форму. На участке между улицами Андреева и Оранжевой северную сторону занимает Верхний парк.

По данным: <http://gov.spb.ru>, <https://ru.wikipedia.org>

10.4.3. ОПИСАНИЕ ЛОКАЛЬНОГО МЕСТОПОЛОЖЕНИЯ ОБЪЕКТА НЕДВИЖИМОГО ИМУЩЕСТВА

Объект расположен в границах Муниципального образования «Город Сестрорецк» Курортного административного района Санкт-Петербурга, юго-восточнее (на расстоянии около 500 м) санатория «Сестрорецкий Курорт».

Доступность железнодорожным транспортом: ж/д станция «Сестрорецк» и ж/д станция «Курорт»:

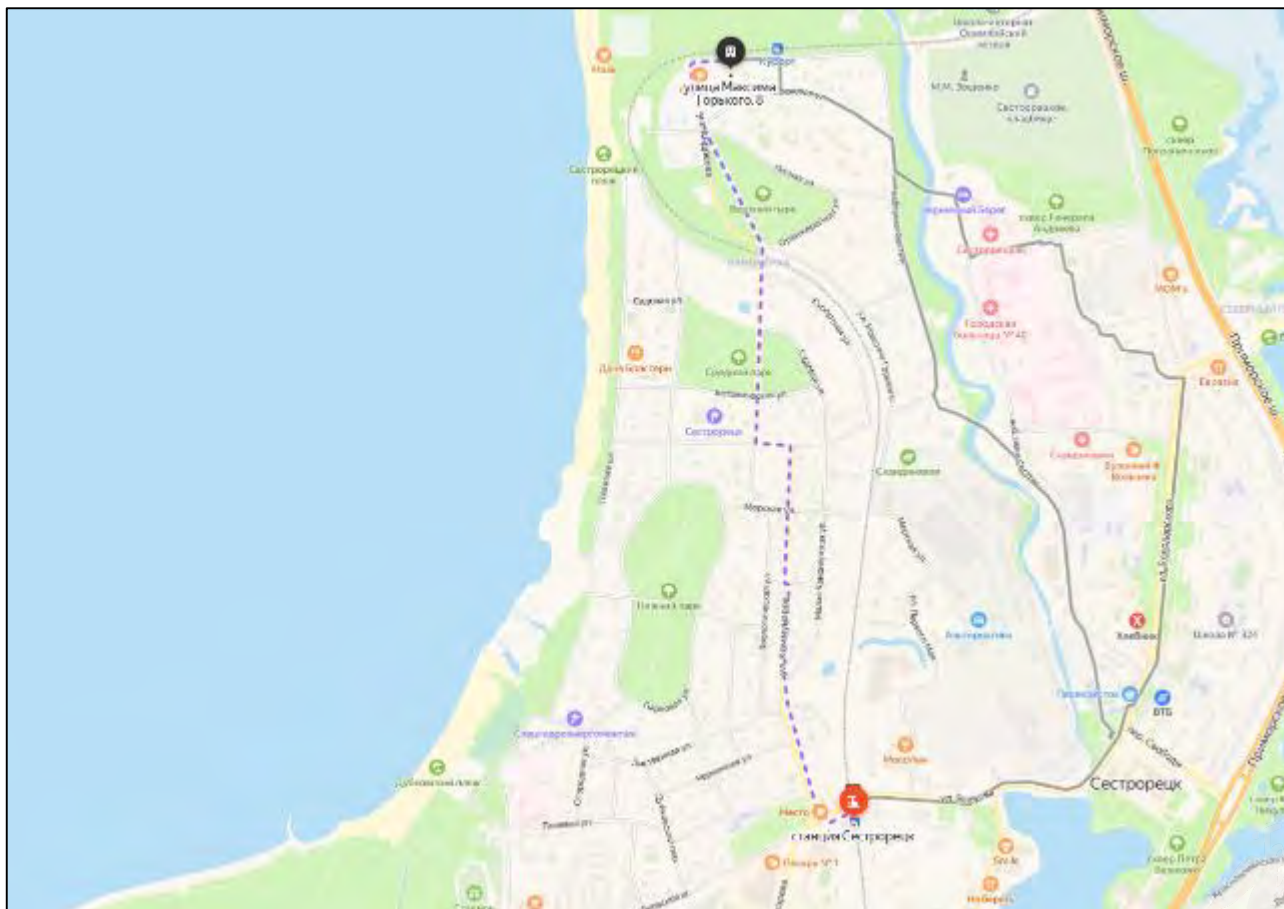


Рис. 5. Местоположение Объекта оценки относительно ж/д станции «Сестрорецк»

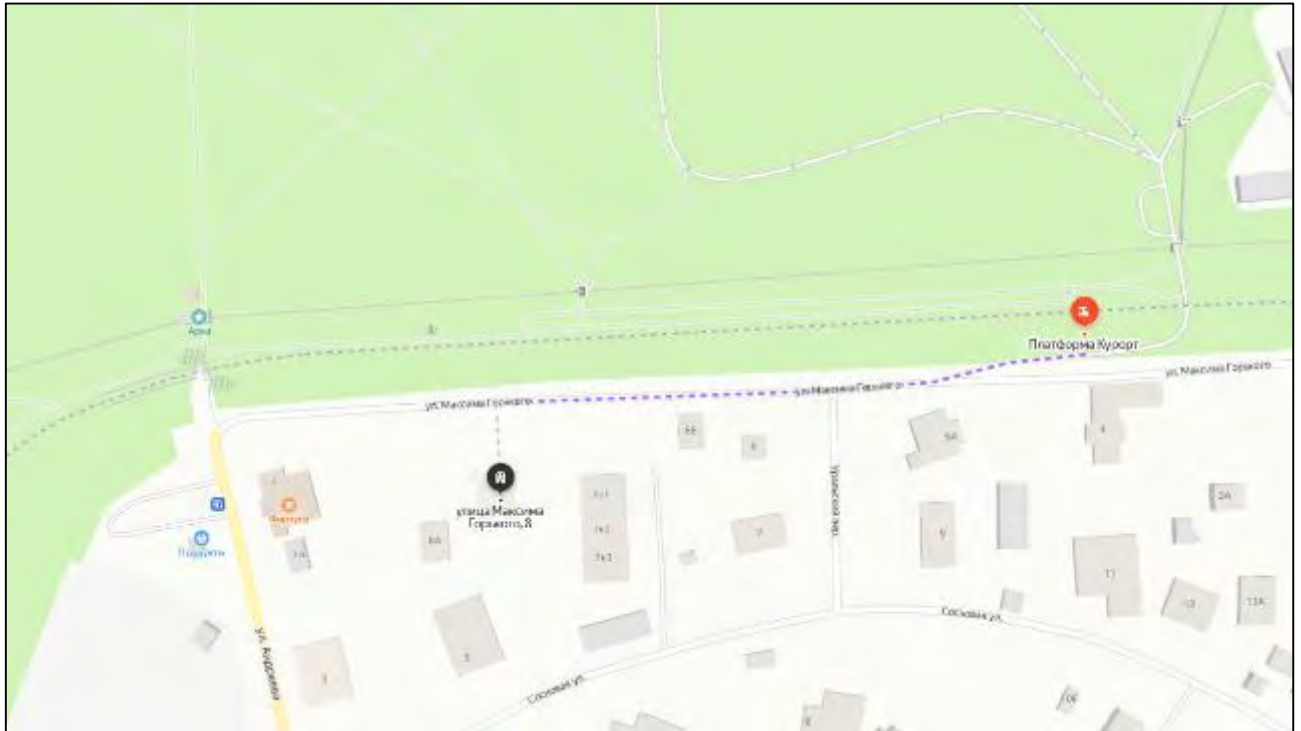


Рис. 6. Местоположение Объекта оценки относительно ж/д станции «Курорт»

Транспортная доступность Объекта оценки оценивается как удовлетворительная, расположение – в черте городской застройки Сестрорецка. Общественный транспорт проходит по Приморскому шоссе (автобус № 211, ст. м. «Черная Речка»), маршрутные такси до ст. м. «Старая Деревня», «Черная Речка», «Финляндский Вокзал»). Среднее время езды до города составляет 20-30 мин.

Подъезд к Объекту оценки осуществляется со стороны улицы Максима Горького. Проезжая часть улицы – с асфальтобетонным покрытием, состояние покрытия хорошее. Доступность автомобильным транспортом: без ограничений.

Ближайший пляж на Финском заливе – Сестрорецкий, на расстоянии около 0,45 км:

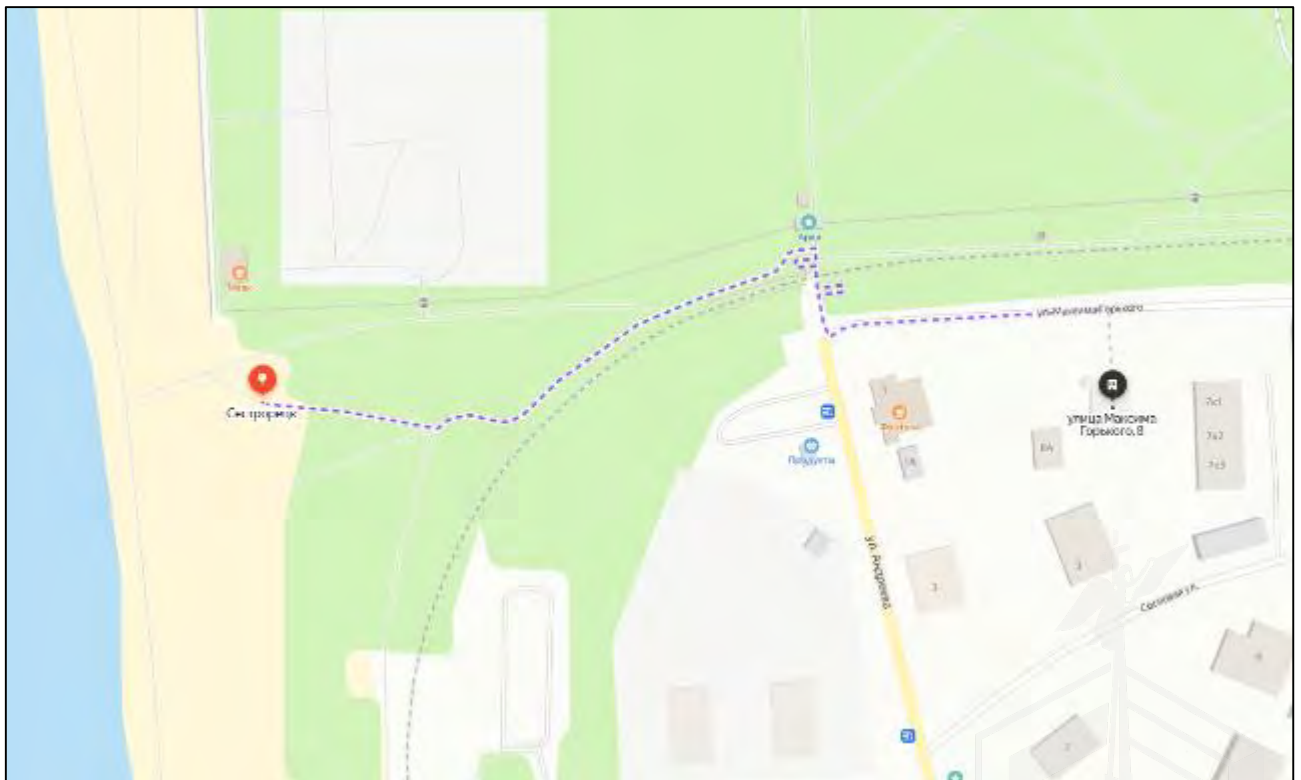


Рис. 7. Местоположение Объекта оценки относительно береговой линии Финского залива (ближайший оборудованный – Сестрорецкий пляж)

Состояние инженерной инфраструктуры. Сестрорецк в настоящее время централизованно обеспечен электроэнергией, бытовым газом, водоснабжением и канализацией.

Характер окружающего типа землепользования. На территории Сестрорецка выделяются зоны элитной застройки с каменными особняками, по типу пригорода мегаполиса западного образа. В окружении этой застройки формируется соответствующая инфраструктура, ориентированная на элитный отдых. В данной зоне идет активное строительство, как отдельных коттеджей, так и коттеджных поселков. Кроме этого, идет реконструкция санаториев, построенных в советское время и строительство новых.

Вдоль Приморского шоссе расположены объекты общественного питания и развлечения (рестораны, бары), а также мини-гостиницы, ведется строительство новых объектов аналогичного профиля. Кроме этого, на летний период в прибрежной зоне открываются летние кафе и «торговые точки», ориентированные на обслуживание отдыхающих.

Все зоны характеризуются наличием большого количества типовых дач, расположенных в лесном массиве с частичным размещением объектов коттеджной застройки. Инфраструктура развита неоднобразно. Финский залив – в непосредственной близости. Ближайшие объекты социального и торгового назначения (магазины, кафе, почта, отделение банка и т. д.) находятся в черте городской застройки.

Ближайшая окружающая застройка Объекта оценки – аналогичные объекты дачной застройки второй половины XX века, а также современные индивидуальные жилые дома.

Экологическая характеристика территории. Экологическая ситуация в Курортном районе считается благоприятной. Близость территории к Финскому заливу делает местоположение Объекта привлекательным с точки зрения экологии.

Согласно п. 7 раздела III ФСО № 7, в отсутствие документально подтвержденного экологического загрязнения оценка объекта проводится исходя из предположения об отсутствии загрязнений с учетом обстоятельств, выявленных в процессе осмотра.

В результате визуального осмотра Объекта оценки источники экологических загрязнений на территории местоположения Объекта оценки выявлены не были. Оценка проводится исходя из предположения об отсутствии экологического загрязнения территории местоположения Объекта оценки (см. п. 9.2 «Специальные допущения» Отчета).

10.5. КОЛИЧЕСТВЕННЫЕ И КАЧЕСТВЕННЫЕ ХАРАКТЕРИСТИКИ ОБЪЕКТА ОЦЕНКИ

Описание количественных и качественных характеристик Объекта оценки выполнено согласно данным предоставленной документации, визуального осмотра, с уточнением данных Росреестра (<https://pkk5.rosreestr.ru>), Государственной информационной системы Санкт-Петербурга «Региональная геоинформационная система» (РГИС, <https://rgis.spb.ru/mapui/>), и данных открытых источников сети Интернет.

10.5.1. СВЕДЕНИЯ О ЗЕМЕЛЬНОМ УЧАСТКЕ В СОСТАВЕ ОБЪЕКТА ОЦЕНКИ

Согласно заданию на оценку, совместно с нежилым зданием в аренду передается часть (по обрезу фундамента здания) земельного участка с кадастровым номером 78:38:1112404:8.

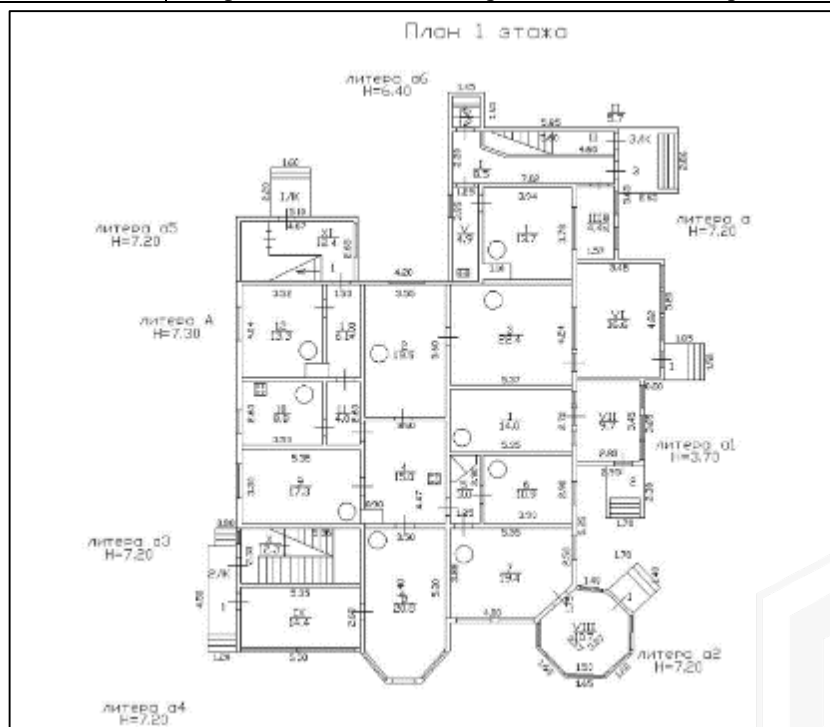
Табл. 1. Количественные и качественные характеристики исходного земельного участка

Показатель	Значение
Тип	Объект недвижимости
Вид	Земельный участок
Кадастровый номер	78:38:1112404:8
Адрес по РГИС	Санкт-Петербург, город Сестрорецк, улица Максима Горького, дом 8, литера А, (Санкт-Петербург, город Сестрорецк, улица Максима Горького, дом 8, литера А)
Категория земель	Земли населённых пунктов
Разрешенное использование	Ведение садоводства
Площадь общая, кв. м	2 335,00
Кадастровая стоимость, руб.	34 844 249,28
Кадастровая стоимость, руб. / кв. м	14 922,59

10.5.2. СВЕДЕНИЯ О НЕЖИЛОМ ЗДАНИИ

Табл. 2. Количественные и качественные характеристики нежилого здания

Показатель	Значение
Тип	Объект недвижимости
Вид объекта недвижимости	Здание
Назначение здания	Нежилое
Наименование здания	Нежилое здание
Кадастровый номер	78:38:1112404:2009
Кадастровые номера иных объектов недвижимости, в пределах которых расположен объект недвижимости	78:38:1112404:8
Адрес	Санкт-Петербург, город Сестрорецк, улица Максима Горького, дом 8, литера А
Площадь, кв. м	620,60
Этажность здания	2, в том числе подземных 0
Год ввода в эксплуатацию по завершении строительства	1917
Состояние	Неудовлетворительное
Кадастровая стоимость, руб.	7 767 379,64
Кадастровая стоимость, руб. / кв. м	12 515,92
Высота потолков, м	7,3; 7,2; 3,7; 2,8
Количество входов	Согласно поэтажному плану, здание должно иметь 8 следующих входов
Инженерные коммуникации	По результатам визуального осмотра сотрудниками ГБУ «ГУИОН» от 05.12.2023 не выявлены действующие инженерные коммуникации. Согласно акту технического состояния ОКН, подготовленному КГИОП от 14.04.2022 указано, что инженерные коммуникации: электроснабжение, водопровод и канализация имеется. Отопление – отсутствует, отопление осуществлялось с помощью печей
Текущее использование	Не используется
Сведения о наличии самовольных перепланировок, в т.ч. сведения о фактическом изменении внешних границ Объекта	Согласно письму ККИ от 24.11.2023 № 01-29-390/23-0-1 в связи с неудовлетворительным состоянием Объекта, обследование Объекта на предмет наличия/отсутствия перепланировки/переустройства не проводилось. По данным информационных систем Комитета имущественных отношений Санкт-Петербурга ИТС «Кадастр-2» и РГИС внешние границы Объекта изменены (площадь застройки Объекта уменьшена). В связи с наличием используемого для консервации Объекта наружного деревянного каркаса, затянутого строительной сеткой, установить фактические внешние границы Объекта не представляется возможным



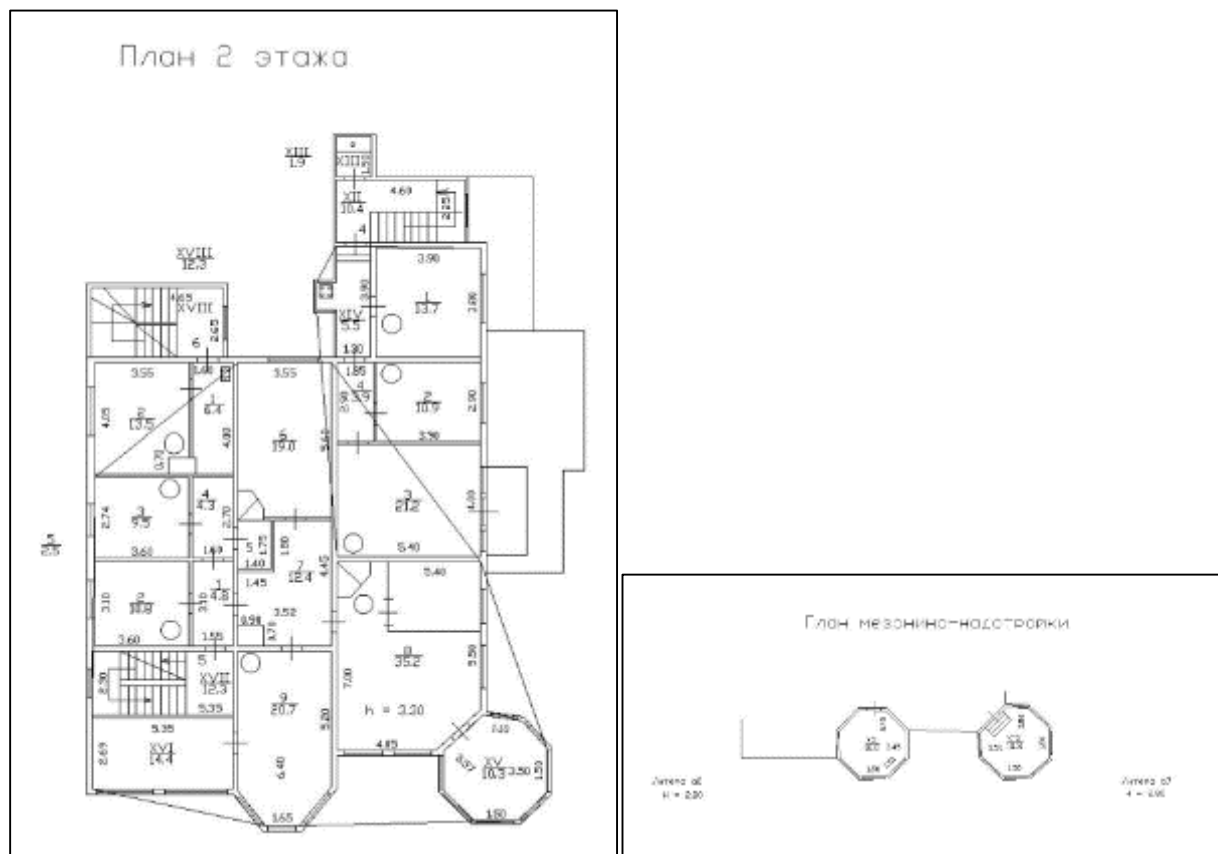


Рис. 8. Поэтажные планы здания

Сведения о фактическом использовании объекта нежилого фонда

Объект представляет собой двухэтажное деревянное здание, имеет сложную ассиметричную конфигурацию в плане: основной объем соединен с угловой трехэтажной восьмигранной башней с северо-западной стороны, четырехгранным эркером с восьмигранным бельведером с шлемовидным купольным завершением со стороны северного фасада и одноэтажными верандами западного фасада.

В настоящее время Объект является собственностью Санкт-Петербурга, не используется.

В рамках Государственного контракта в 2019 г. на Объекте был выполнен полный комплекс первоочередных противоаварийных и консервационных мероприятий, включая установку временного защитного сооружения по периметру здания – металлический каркас с двускатным металлическим покрытием, обтянутый реставрационной сеткой.

Объект имеет один действующий вход (через защитное сооружение).

Информация о состоянии Объекта

Общее техническое состояние ОКН (по результатам визуального осмотра) характеризуется как неудовлетворительное.

По результатам визуального осмотра сотрудниками ГБУ «ГУИОН» от 05.12.2023 не выявлены действующие инженерные коммуникации. Согласно акту технического состояния ОКН, подготовленному КГИОП от 14.04.2022 указано, что инженерные коммуникации: электроснабжение, водопровод и канализация имеется. Отопление – отсутствует, отопление осуществлялось с помощью печей.

В соответствии с таблицей описания состояния для ориентировочной оценки физического износа зданий⁵, общее техническое состояние нежилого здания дачи принимается как «Негодное к эксплуатации».

⁵ Грязнова А.Г., Федотова М.А. «Оценка недвижимости», М., Финансы и статистика, 2004; Александров В.Т. Оценка стоимости недвижимости затратным подходом. – СПб, 2000

Табл. 3. Описание состояния здания для ориентировочной оценки физического износа

Физи- ческий износ, %	Оценка технического состояния	Состояние несменяемых конструкций здания	Состояние внутренних конструктивных элементов
0-20	Хорошее	Повреждений и деформаций нет. Нет также следов устранения дефектов	Полы и потолки ровные, горизонтальные, отсутствуют трещины в покрытиях и отделке
21-40	Удовлетвори- тельное	Повреждений и дефектов, в том числе и искривлений, нет. Имеются местами следы различных ремонтов, в том числе небольших трещин в простенках и перемычках	Полы и потолки ровные, на потолках возможны волосяные трещины. На ступенях лестниц небольшое число повреждений. Окна и двери открываются с некоторым усилием
41-60	Неудовлетво- рительное	Имеется много следов ремонтов, трещин и участков наружной отделки. Имеются места искривлений горизонтальных линий и следы их ликвидации. Износ кладки стен характеризуется трещинами между блоками	Полы в отдельных местах зыбкие и с отклонениями от горизонтали. В потолках много трещин, ранее заделанных и появившихся вновь. Отдельные отставания покрытия пола (паркета, плиток). Большое число повреждения ступеней
61-80	Плохое	Имеются открытые трещины различного происхождения, в том числе от износа и перегрузки кладки поперек кирпичей. Большое искривление горизонтальных линий и местами отклонение стен от вертикали	Большое число отклонений от горизонтали в полах, зыбкость и массовое повреждение и отсутствие покрытия пола. В потолках много мест с обвалившейся штукатуркой. Много перекошенных окон и дверей. Большое число поврежденных ступеней, перекосы маршей, щели между ступенями
81-100	<u>Негодное к эксплуатации</u>	<u>Здание в опасном состоянии.</u> <u>Участки стен разрушены,</u> <u>деформированы в проемах.</u> <u>Трещины по перемычкам,</u> <u>простенкам и по всей</u> <u>поверхности стен. Возможны</u> <u>большие искривления</u> <u>горизонтальных линий</u> <u>и выпучивание стен</u>	<u>Полы с большими перекосами и уклонами.</u> <u>Заметные прогибы потолков. Окна и двери с</u> <u>гнилью в узлах и брусьях. В маршах</u> <u>лестниц не хватает ступеней и перил.</u> <u>Внутренняя отделка полностью разрушена</u>

Как было указано ранее, На основании решения КИО СПб № УРОНФ-1491/20 от 12.08.2020 на площадке Российского аукционного дома был проведен аукцион по программе «Рубль за метр» в отношении Объекта, по результатам которого 25.11.2020 победителем был признан ИП Павлов Максим Сергеевич (ИНН 782512535034).

Итоговая цена арендной платы на время проведения работ по восстановлению Объекта определена в размере 228 000 руб./месяц (при той же стартовой цене 228 000 руб./месяц, без учета НДС). 01.04.2021 был заключен договор аренды № 22/ЗД-04883 по 15.12.2069.

Выигравший торги арендатор не смог приступить к работам так как КГИОП неоднократно отказывал ему в согласовании проектной документации.

К началу 2024 г. договор аренды был расторгнут, здание законсервировано, его планируют выставить на торги повторно.

10.6. ФОТОГРАФИИ НЕДВИЖИМОГО ИМУЩЕСТВА

Согласно п. 5 ФСО № 7, при сборе информации об оцениваемом объекте недвижимости оценщик или его представитель проводит осмотр объекта оценки в период, возможно близкий к дате оценки, если в задании на оценку не указано иное.

Осмотр Объекта оценки был проведен Оценщиком 10.09.2024.



Фото 1.



Фото 2.



Фото 3.



Фото 4.



Фото 5.



Фото 6.



Фото 7.



Фото 8.



Фото 9.



Фото 10.



Фото 11.



Фото 12.



Фото 13.




Фото 14.



Фото 15.



Фото 16.



Фото 17.



Фото 18.



11. АНАЛИЗ РЫНКА ОБЪЕКТА ОЦЕНКИ, А ТАКЖЕ АНАЛИЗ ДРУГИХ ВНЕШНИХ ФАКТОРОВ, НЕ ОТНОСЯЩИХСЯ НЕПОСРЕДСТВЕННО К ОБЪЕКТУ ОЦЕНКИ, НО ВЛИЯЮЩИХ НА ЕГО СТОИМОСТЬ

Стоимость недвижимости в значительной мере определяется текущей рыночной ситуацией, которая формирует спрос и предложение на недвижимость. Поэтому в настоящем Отчете представлен анализ всех факторов рыночной ситуации, которые могут повлиять на итоговую величину стоимости Объекта оценки.

В соответствии с разделом V «Анализ рынка» ФСО № 7, анализ рынка недвижимости выполняется в следующей последовательности:

- анализ влияния общей политической и социально-экономической обстановки в стране и регионе расположения объекта оценки на рынок оцениваемого объекта, в том числе тенденций, наметившихся на рынке, в период, предшествующий дате оценки;
- определение сегмента рынка, к которому принадлежит оцениваемый объект. Если рынок недвижимости неразвит и данных, позволяющих составить представление о ценах сделок и (или) предложений с сопоставимыми объектами недвижимости, недостаточно, допускается расширить территорию исследования за счет территорий, схожих по экономическим характеристикам с местоположением оцениваемого объекта;
- анализ фактических данных о ценах сделок и (или) предложений с объектами недвижимости из сегментов рынка, к которым может быть отнесен оцениваемый объект при фактическом, а также при альтернативных вариантах его использования, с указанием интервала значений цен;
- анализ основных факторов, влияющих на спрос, предложение и цены сопоставимых объектов недвижимости, например, ставки доходности, периоды окупаемости инвестиций на рынке недвижимости, с приведением интервалов значений этих факторов;
- основные выводы относительно рынка недвижимости в сегментах, необходимых для оценки объекта, например, динамика рынка, спрос, предложение, объем продаж, емкость рынка, мотивации покупателей и продавцов, ликвидность, колебания цен на рынке оцениваемого объекта и другие выводы.

В соответствии с п. 11 раздела V ФСО № 7, объем исследований определяется Оценщиком исходя из принципа достаточности.

11.1. АНАЛИЗ ВЛИЯНИЯ ОБЩЕЙ ПОЛИТИЧЕСКОЙ И СОЦИАЛЬНО-ЭКОНОМИЧЕСКОЙ ОБСТАНОВКИ В СТРАНЕ И РЕГИОНЕ РАСПОЛОЖЕНИЯ ОБЪЕКТА ОЦЕНКИ НА РЫНОК ОЦЕНИВАЕМОГО ОБЪЕКТА

Рынок недвижимости подвержен многим внешним влияниям, таким как:

- изменения общей социально-экономической ситуации и региональной экономической конъюнктуры;
- изменения в денежной политике правительства и политике коммерческих банков, определяющих доступность средств финансирования сделки купли-продажи недвижимости;
- изменения в законодательстве по регулированию рынка недвижимости и в налоговом законодательстве;
- изменения ситуации на рынке капитала вследствие нестабильности валютных курсов, динамики процентных ставок, темпов инфляции и инфляционных ожиданий.

Рынок коммерческой недвижимости реагирует на события социально-политического характера уменьшением спроса, ростом цен и снижением количества заключенных сделок.

В настоящем разделе Оценщик проанализировал сложившуюся на дату оценки макроэкономическую ситуацию в России и Санкт-Петербурге.

11.1.1. Социально-экономическое положение Российской Федерации в июле 2024 года

1. По оценке Минэкономразвития России, в июле 2024 года рост ВВП ускорился до +3,4% г/г после +3,0% г/г в июне. С исключением сезонного и календарного факторов рост на +0,7% м/м SA после -1,0% м/м SA в июне.

В целом за 7 месяцев 2024 года, по оценке Минэкономразвития России, рост ВВП составил +4,4% г/г.

2. Индекс промышленного производства в июле вырос на +3,3% г/г после +2,7% г/г в июне. К уровню двухлетней давности темпы составили +9,3% после +8,9% месяцем ранее. По итогам 7 месяцев 2024 года рост промышленности в целом +4,8% г/г.

3. Обрабатывающая промышленность в июле выросла на +6,6% г/г после +5,7% г/г в июне. К уровню двухлетней давности – +18,6% после +19,4% месяцем ранее. В целом за 7 месяцев 2024 года рост обрабатывающего сектора составил +8,6% г/г.

4. В добывающем секторе в июле динамика сохранилась практически на уровне прошлого месяца – -2,2% г/г после -2,3% г/г в июне. К уровню двухлетней давности в целом по сектору в июле -3,9% после -5,3% месяцем ранее. По итогам 7 месяцев 2024 года динамика производства добывающего сектора в целом составила -0,5% г/г.

5. Высокая инвестиционная активность сохраняется – по итогам 2 квартала 2024 года инвестиции выросли на +8,3% г/г после +14,5% г/г в 1 квартале (по полному кругу организаций). При этом эффект резкого роста базы предыдущего года не повлиял сильно на динамику. По 2 кварталу рост к уровню двухлетней давности +22,7% после +15,6% кварталом ранее, а с учетом сезонности инвестиции выросли на +1,1% кв/кв SA.

Инвестиции крупных и средних организаций продолжают показывать двузначные темпы роста – во 2 квартале +11,5% г/г после +14,6% г/г кварталом ранее. Рост к уровню двухлетней давности +26,1% после +13,7%.

По итогам I полугодия 2024 года рост инвестиций составил +10,9% г/г.

5.1. По видам основных фондов (по полному кругу организаций). Наибольший вклад в рост продолжают давать инвестиции в машины и оборудование при годовых темпах +13,2% г/г (вклад +4,5 п.п., или 54% от роста) во 2 квартале после +28,2% г/г ранее. К уровню двухлетней давности +25,1% после +22,4% кварталом ранее. Ускорились годовые темпы, несмотря на базу, инвестиции в объекты интеллектуальной собственности – +29,1% г/г во 2 квартале после +28,0% г/г ранее (к уровню двухлетней давности +51,8% после +31,0%). Существенно выросли темпы инвестиций в жилые здания и помещения – до +17,2% г/г после +8,1% г/г кварталом ранее.

5.2. По источникам финансирования (крупные и средние организации).

Преобладание частной инвестиционной инициативы во 2 квартале 2024 года усилилось. Так, рост частных инвестиций ускорился до +17,4% г/г после +15,3% г/г кварталом ранее, несмотря на рост базы прошлого года (к уровню двухлетней давности +32,2% после +12,0%). Остается высоким рост инвестиций за счет собственных средств организаций – во 2 квартале +10,6% г/г после +18,0% г/г (к уровню двухлетней давности +30,7% после +13,3%).

5.3. По отраслям экономики (крупные и средние организации по «чистым» видам экономической деятельности).

Активный рост продолжился в обрабатывающей промышленности – во 2 квартале +23,3% г/г после 27,3% г/г кварталом ранее. Основной рост за счет вложений в машиностроительном (+53,3% г/г после +53,0% г/г) и химическом комплексах (+35,5% г/г после +45,2% г/г).

Ускорение роста инвестиций во 2 квартале 2024 года наблюдалось в добывающей промышленности. Так, темпы роста выросли до +21,9% г/г после +16,8% г/г, несмотря на скачок базы в прошлом году (к уровню двухлетней давности +37,1% после +6,5%).

Помимо промышленного сектора наиболее высокая инвестиционная активность во 2 квартале 2024 года отмечалась в туризме (+47,2% г/г после +72,6% г/г кварталом ранее), строительстве (+30,4% г/г после +29,4% г/г), торговле (+29,3% г/г после +29,4% г/г).

6. Рост объема строительных работ в июле 2024 года в годовом выражении составил +0,5% г/г после +1,2% г/г в июне. К уровню двухлетней давности рост +9,1% после +10,7% месяцем ранее. В целом за 7 месяцев 2024 года объем строительных работ вырос на +3,3% г/г.

7. Рост объемов оптовой торговли в июле ускорился до +6,0% г/г после +1,8% г/г в июне, несмотря на эффект более высокой базы прошлого года. К уровню двухлетней давности рост на +31,7% после +20,5% месяцем ранее. В целом за 7 месяцев 2024 года объем оптовой торговли вырос на +9,6% г/г.

8. Выпуск продукции сельского хозяйства в июле превысил уровень прошлого года на +5,2% г/г (в июне -0,3% г/г). К уровню двухлетней давности рост, как и месяцем ранее, составил +0,5%. В целом за 7 месяцев 2024 года объем выпуска продукции сельского хозяйства увеличился на +2,0% г/г.

9. В июле 2024 года грузооборот транспорта вырос на +1,5% г/г после -0,8% г/г в июне (данные за 2024 год были незначительно скорректированы в связи с уточнением респондентами ранее предоставленных данных). К уровню двухлетней давности зафиксирован рост на +0,8% после -2,0% месяцем ранее. В целом за 7 месяцев 2024 года грузооборот транспорта увеличился на +0,3% г/г.

10. Суммарный оборот розничной торговли, общественного питания и платных услуг населению в июле в годовом выражении вырос на +5,4% г/г в реальном выражении после +5,7% г/г месяцем ранее. При этом к уровню двухлетней давности рост ускорился до +18,7% после +18,2%. С исключением сезонности – +0,4% м/м SA. За 7 месяцев 2024 года потребительская активность выросла на +7,2% г/г.

Оборот розничной торговли в июле в годовом выражении вырос на +6,1% г/г в реальном выражении после +6,3% г/г в июне. К уровню двухлетней давности ускорение до +20,6% после +20,0% месяцем ранее. С учетом сезонного фактора отмечается увеличение оборота на +0,4% м/м SA. За 7 месяцев 2024 года показатель вырос на +8,4% г/г.

Платные услуги населению в июле приросли на +3,1% г/г после 3,4% г/г в июне. К уровню двухлетней давности – +11,7% после +11,5%. С устранением сезонного фактора рост на +0,2% м/м SA. За 7 месяцев 2024 года прирост составил +3,8% г/г.

Рост оборота общественного питания в июле составил +6,5% г/г после +6,7% г/г месяцем ранее. К уровню двухлетней давности увеличение на +23,6% после +23,1%, а с исключением сезонного фактора +0,5% м/м SA. За 7 месяцев 2024 года оборот вырос на +5,5% г/г.

11. Инфляция в июле составила 9,13% г/г после 8,59% г/г в июне. По состоянию на 26.08.2024 инфляция год к году составила 9,01% г/г (на 19.08.2024 – 9,04% г/г). С начала года по 26.08.2024 потребительские цены выросли на 5,19%.

Сводный индекс цен производителей обрабатывающей промышленности по продукции, поставляемой на внутренний рынок, в июле 2024 года составил +12,3% г/г после +11,8% г/г в июне 2024 года. В целом по промышленности в июле индекс вырос на +13,7% г/г после +14,0% г/г месяцем ранее.

12. Уровень безработицы второй месяц подряд держится на исторических минимумах – 2,4% от рабочей силы. С начала 2024 года показатель в среднем сохраняется на уровне 2,6%.

Рост заработной платы в июне (по последней оперативной информации) в номинальном выражении составил +15,3% г/г после +17,8% г/г месяцем ранее, в реальном выражении – +6,2% г/г после +8,8% г/г, а ее размер составил 89 145 рублей. За I полугодие 2024 года рост номинальной заработной платы составил +18,1% г/г, реальной заработной платы – +9,4% г/г.

По данным Министерства экономического развития России:

https://www.economy.gov.ru/material/directions/makroec/ekonomicheskie_obzory/o_tekushchey_situacii_v_rossiyskoy_ekonomike_iyul_2024_goda.html

11.1.2. Социально-экономические показатели развития г. Санкт-Петербург за январь-июнь 2024 года

Санкт-Петербург входит в число ведущих субъектов РФ и является одним из крупнейших в России промышленных, транспортных, научно-образовательных, культурных, туристских и управленческих центров.

Располагая мощной экономикой и богатым человеческим капиталом, за последнее десятилетие Санкт-Петербург сумел добиться значительных результатов развития экономики, увеличения финансовой базы, улучшения состояния городской среды и роста уровня жизни населения.

Валовой региональный продукт (ВРП) Санкт-Петербурга в 2022 году составил 11 166,4 млрд руб., индекс физического объема ВРП Санкт-Петербурга составил 97,6% к предыдущему году.

На 1 июля 2024 года число учтенных в Статистическом регистре Росстата хозяйствующих субъектов (юридических лиц и филиалов) уменьшилось по сравнению с 1 июля 2023 года на 8,3 тыс. единиц (на 3,8%) и составило 207,8 тыс. единиц.

Оборот организаций в январе-июне 2024 года составил 16,3 трлн руб., что на 21,5% больше, чем в соответствующем периоде 2023 года (в январе-июне 2023 года – 13,4 трлн руб.).

Индекс промышленного производства (ИПП) в январе-июне 2024 года составил 110,7% к уровню января-июня 2023 года. В обрабатывающих производствах, на долю которых приходится 84,7% общего объема промышленного производства в Санкт-Петербурге, индекс промышленного производства в январе-июне 2024 года составил 111,1% к январю-июню 2023 года.

Строительство. В январе-июне 2024 года выполненный объем работ по виду деятельности «Строительство» составил 261,3 млрд руб., что в сопоставимых ценах на 1,0% больше, чем в январе-июне 2023 года.

В январе-марте 2024 года объем инвестиций в основной капитал составил 238,9 млрд руб., что в сопоставимых ценах на 26,3% выше января-марта 2023 года.

Транспорт. Общий объем услуг по транспортировке и хранению, оказанных организациями Санкт-Петербурга (без субъектов малого предпринимательства), в январе-июне 2024 года составил 914,0 млрд руб. и в действующих ценах увеличился по сравнению с январем-июнем 2023 года на 19,1%.

Оборот розничной торговли в январе-июне 2024 года составил 1 342,2 млрд руб., что в сопоставимых ценах больше на 7,3%, чем в январе-июне 2023 года.

Оборот общественного питания в январе-июне 2024 года составил 120,3 млрд руб., что на 9,1% больше, чем в январе-июне 2023 года. Объем платных услуг, оказанных населению, в Санкт-Петербурге в январе-июне 2024 года составил 464,7 млрд руб. и уменьшился относительно уровня аналогичного периода предыдущего года на 0,8%.

За январь-июнь 2024 года в консолидированный бюджет Санкт-Петербурга поступили доходы в сумме 618,6 млрд руб. Общий объем доходов бюджета Санкт-Петербурга увеличился на 13,6% к соответствующему периоду предыдущего года. В том числе объем налоговых и неналоговых доходов составил 598,3 млрд руб., что на 13,8% больше аналогичного периода предыдущего года.

Расходная часть консолидированного бюджета Санкт-Петербурга за январь-июнь 2024 года исполнена в сумме 560,5 млрд руб. Относительно аналогичного периода 2023 года исполнение расходной части консолидированного бюджета увеличилось в абсолютном выражении на 100,1 млрд руб., или на 21,7%.

В январе-мае 2024 года сальдированный финансовый результат организаций сложился в сумме 526,0 млрд рублей, что на 16,3% меньше, чем за соответствующий период 2023 года.

Индекс потребительских цен за январь-июнь 2024 года составил 107,3% к соответствующему периоду прошлого года (105,4% за январь-июнь 2023 года к соответствующему периоду 2022 года), в июне 2024 года к декабрю 2023 года – 103,8% (102,8% в июне 2023 года к декабрю 2022 года).

Реальные денежные доходы населения за январь-март 2024 года составили 94,5%, размер денежных доходов на душу населения за январь-март 2024 года – 65 797,0 руб., потребительские расходы на душу населения за январь-март 2024 года составили 61 640 руб.

Средняя номинальная заработная плата, начисленная за январь-май 2024 года, составила 102 259,0 руб. (113,5% к уровню январю-мая 2023 года). Реальная заработная плата за тот же период составила 105,9% к январю-маю 2023 года.

По предварительной оценке, численность постоянного населения Санкт-Петербурга на 1 июня 2024 года составила 5 599,8 тыс. чел. и с начала года увеличилась на 2,0 тыс. чел., или на 0,04%.

По данным официального сайта КЭППиСП СПб <https://cedipt.gov.spb.ru/monitoring-pokazatelej/analiz-socialno-ekonomicheskogo-razvitiya/itogi-socialno-ekonomicheskogo-razvitiya-sankt-peterburga>

11.2. ОПРЕДЕЛЕНИЕ СЕГМЕНТА РЫНКА, К КОТОРОМУ ПРИНАДЛЕЖИТ ОЦЕНИВАЕМЫЙ ОБЪЕКТ

Конкретные сегменты рынка недвижимости характеризуются видом использования имущества, местоположением, потенциалом приносимого дохода, типичными характеристиками арендаторов, инвестиционной мотивацией и другими признаками, признаваемыми в процессе обмена недвижимого имущества. В свою очередь, рынки недвижимости испытывают влияние разнообразных факторов социального, экономического, государственного и экологического характера.

Анализ рыночных тенденций и динамики цен требует сегментации рынка.

Основные сегменты рынка недвижимости:

- в зависимости от объекта (рынок земельных участков, зданий и сооружений);
- в зависимости от назначения и варианта использования объекта недвижимости (рынок офисных зданий, рынок жилой недвижимости, рынок складской недвижимости, рынок многофункциональной недвижимости);
- в зависимости от способности приносить доход (рынок доходной и недоходной недвижимости);
- в зависимости от экономической активности регионов (активные рынки недвижимости, пассивные рынки недвижимости);
- в зависимости от степени представленности объектов (уникальные объекты, редкие объекты, широко распространенные объекты);
- в зависимости от степени готовности (незастроенные земельные участки; готовые объекты; не завершенные строительством объекты и объекты, требующие реконструкции или капитального ремонта и завершенные объекты);
- первичный и вторичный рынок.

Каждый из перечисленных рынков недвижимости, в свою очередь, может быть разделен на специализированные субрынки. Субрынки сегментируются в соответствии с покупательскими предпочтениями по отношению к цене недвижимости, сложности управления, величине дохода, степени износа, окружению, более узкой специализацией и др. Объектом оценки является недвижимое имущество – нежилое здание с земельным участком по обрезу фундамента.

Учитывая местоположение и характеристики объекта недвижимого имущества, можно предположить, что объект потенциально привлекателен для будущих покупателей объектов коммерческой недвижимости. Согласно проведенному анализу среды местоположения Объекта оценки, анализу технической документации, а также исходя из описания физических характеристик объекта, можно сделать вывод, что целесообразно позиционирование объекта недвижимого имущества в сегменте объектов недвижимости коммерческого назначения Санкт-Петербурга. Окончательный вывод может быть сделан на стадии определения варианта наиболее эффективного использования Объекта.

Таким образом, в следующем разделе Оценщик проанализировал рынок коммерческой недвижимости в Санкт-Петербурге.

11.3. АНАЛИЗ ФАКТИЧЕСКИХ ДАННЫХ О ЦЕНАХ СДЕЛОК И (ИЛИ) ПРЕДЛОЖЕНИЙ С ОБЪЕКТАМИ НЕДВИЖИМОСТИ ИЗ СЕГМЕНТОВ РЫНКА, К КОТОРЫМ МОЖЕТ БЫТЬ ОТНЕСЕН ОЦЕНИВАЕМЫЙ ОБЪЕКТ

11.3.1. АНАЛИЗ РЫНКА КОММЕРЧЕСКОЙ НЕДВИЖИМОСТИ САНКТ-ПЕТЕРБУРГА ПО ИТОГАМ 1 ПОЛУГОДИЯ 2024 ГОДА В СЕГМЕНТЕ ОТДЕЛЬНО СТОЯЩИХ ЗДАНИЙ

Предложение и спрос

Подавляющее большинство отдельно стоящих зданий Санкт-Петербурга, предлагаемых в аренду и выставленных на продажу, традиционно являются историческими зданиями высотой не более 5 этажей, прошедшими капитальный ремонт или реконструкцию, а также имеющими внутренний двор и (или) открытую парковку с возможностью подъезда малотоннажного грузового транспорта (например, «ГАЗель»).

К числу таких зданий можно отнести бывшие жилые дома и объекты социального назначения (например, детские сады, школы, прачечные, дома быта, общественные туалеты,

водонапорные башни и т.п.), а также бывшие и действующие административные здания (по сути своей они являются бизнес-центрами класса «С»), деловые комплексы и производственно-складские объекты (фабрики, заводские цеха и т.д.).

С 2006 года ГБУ «ГУИОН» ведет мониторинг рынка аренды и продажи помещений нежилого фонда и отдельно стоящих зданий. База предлагаемых в аренду и выставленных на продажу отдельно стоящих зданий коммерческого использования за 1 полугодие 2024 года включила 899 объектов общей площадью 2785,2 тыс. кв.м, в том числе: 224 объекта аренды (778,7 тыс. кв.м) и 675 объекта продажи (2006,6 тыс. кв.м).

Доля предложения отдельно стоящих зданий Санкт-Петербурга, расположенных в его центральных районах (Адмиралтейский, Василеостровский, Петроградский, Центральный), в 1 полугодии 2024 года составила 35,9%, в удаленных от центра города районах (Выборгском, Калининском, Кировском, Московском, Красногвардейском, Невском, Приморском, Фрунзенском) – 45,7%, в периферийных районах (Красносельском, Колпинском, Кронштадтском, Курортном, Пушкинском, Петродворцовом) – 18,4%.

При этом лидерами по предложению аренды и продажи отдельно стоящих зданий в 1 полугодии 2024 года стали: Центральный (12,2% от общего числа предложений), Адмиралтейский (11,1%) и Московский (7,6%) районы.

Сроки экспозиции ОСЗ на рынке аренды и купли-продажи коммерческой недвижимости Санкт-Петербурга как показатель степени их ликвидности (способности быть реализованными быстро и по цене, соответствующей их качеству и уровню рыночного спроса) для объектов производственного назначения в среднем составили: 8,9 (2-29) мес. во 2 квартале 2024 года; 9,8 (2-36) мес. в 1 квартале 2024 года.

Для объектов общественного назначения сроки экспозиции составили: 6,3 (2-17) мес. во 2 квартале 2024 года; 8,4 (3-18) мес. в 1 квартале 2024 года.

Табл. 4. Типичные для рынка недвижимости Санкт-Петербурга сроки экспозиции коммерческих зданий и помещений в 1 полугодии 2024 года, месяцы

№	Назначение объектов	2 квартал 2024		1 квартал 2024	
		среднее значение	диапазон	среднее значение	диапазон
1	Объекты производственного назначения	8,9	2-29	9,8	2-36
1.1	Производственные здания и помещения	10	6-19	9	7-20
1.2	Складские здания и помещения отапливаемые	6	2-14	5	2-14
1.3	Складские здания и помещения неотапливаемые	7	2-15	7	5-16
1.4	Гаражи и гаражные комплексы (на несколько грузовых и/или легковых автомобилей)	6	3-15	7	5-15
1.5	Быстровозводимые здания и помещения универсального назначения	6	4-12	6	4-12
1.6	Холодильники - здания и помещения с теплоизоляцией и с холодильным оборудованием	4	3-8	5	3-11
1.7	Автозаправочные станции и комплексы (АЗС)	10	7-18	11	8-19
1.8	Нефтебазы	16	11-29	23	18-36
1.9	С/х здания и сооружения, используемые для хранения, производства и первичной переработки с/х продукции (для содержания с/х животных, овоще-, фрукто- и зернохранилища, теплицы, склады, КПП и прочие, расположенные на земельных участках с/х назначения)	8	4-20	10	5-21
1.10	Складские комплексы (продаваемые совместно здания и сооружения складского, административного и вспомогательного назначения, расположенные на земельном участке, объединенные общими инженерными коммуникациями)	8	4-15	8	4-15
1.11	Производственные комплексы (продаваемые совместно здания и сооружения производственного, административного и вспомогательного назначения, расположенные на земельном участке, объединенные общими инженерными коммуникациями)	12	9-23	12	9-23
1.12	С/х комплексы (продаваемые совместно земельные угодья, здания и сооружения с/х, административного и вспомогательного назначения)	14	8-26	15	9-27
2	Объекты общественного назначения	6,3	2-17	8,4	3-18
2.1	Административные (офисные) помещения и здания	7	3-14	8	4-15
2.2	Коммунально-бытовые здания и помещения	9	6-17	10	6-17
2.3	Лабораторные и научно-исследовательских учреждений здания и помещения (капитальные здания, все коммуникации)	8	5-17	10	6-18

№	Назначение объектов	2 квартал 2024		1 квартал 2024	
		среднее значение	диапазон	среднее значение	диапазон
2.4	Торговые и развлекательные здания и помещения (капитальные)	5	2-11	8	4-13
2.5	Общественного питания (здания и помещения кафе, столовых, ресторанов)	5	2-11	8	4-13
2.6	Гостиницы, отели (капитальные здания) в городской застройке	6	5-12	9	7-14
2.7	Придорожные гостиницы, мотели	5	3-10	6	3-10
2.8	Базы отдыха, санатории	8	6-13	10	7-15
2.9	Автосалоны (капитальные здания)	6	4-11	9	6-13
2.10	Автосервисные и авторемонтные здания и помещения	4	3-8	6	4-9

11.3.2. АНАЛИЗ ОСНОВНЫХ ФАКТОРОВ, ВЛИЯЮЩИХ НА СПРОС, ПРЕДЛОЖЕНИЕ И ЦЕНЫ

Согласно п.п. е) п. 22 раздела VII «Подходы к оценке» ФСО № 7 «Оценка недвижимости», для сравнения объекта оценки с другими объектами недвижимости, с которыми были совершены сделки или которые представлены на рынке для их совершения, обычно используются следующие элементы сравнения:

- передаваемые имущественные права, ограничения (обременения) этих прав;
- условия финансирования состоявшейся или предполагаемой сделки (вид оплаты, условия кредитования, иные условия);
- условия продажи (нетипичные для рынка условия, сделка между аффилированными лицами, иные условия);
- условия рынка (изменения цен за период между датами сделки и оценки, скидки к ценам предложений, иные условия);
- вид использования и (или) зонирование;
- местоположение объекта;
- физические характеристики объекта, в том числе свойства земельного участка, состояние объектов капитального строительства, соотношение площади земельного участка и площади его застройки, иные характеристики;
- экономические характеристики (уровень операционных расходов, условия аренды, состав арендаторов, иные характеристики);
- наличие движимого имущества, не связанного с недвижимостью;
- другие характеристики (элементы), влияющие на стоимость.

Основные ценообразующие факторы отдельных стоящих зданий различаются в зависимости от их назначения. Для сегмента торговли ими являются:

- местоположение (приближенность к центру города, престижность адреса и т.д.);
- площадь, планировка и этажность;
- «проходимость» места (интенсивность пешеходных и транспортных потоков);
- формат арендатора (узкоспециализированные торговые форматы или форматы, предлагающие покупателям комплекс товаров и услуг, например: DIY, house-keeping, on stop shopping, outlet, ритейл-парк);
- специализация арендатора/покупателя (наиболее высокие арендные ставки и цены устанавливаются занимающим небольшие площади салонам сотовой связи, ювелирным магазинам, операторам снековой продукции, маникюрным и парикмахерским салонам, магазинам бижутерии и аксессуаров, цветочным магазинам, салонам оптики, магазинам подарков, сувенирным лавкам и т.п.);
- функция арендатора (розничная торговля, общественное питание, развлечения, сфера услуг и т.д.) и степень его значимости для арендодателя (якорная функция⁷).

Для зданий офисного назначения ценообразующими факторами являются:

- класс (определяет состояние помещений, уровень отделки, степень комфортабельности и т.д.);
- доступность с точки зрения удобства подхода/подъезда для персонала и клиентов;
- наличие охраняемой парковки и ее характеристики (подземная/наземная, открытая/закрытая и т.д.);

⁶ Шоколад, марципан, орехи, мармелад, чипсы, попкорн, сухарики, суши и т.д.

⁷ Функция якорного арендатора, выполняемая специализированным магазином или группой магазинов, заключается в генерации людских потоков, то есть в привлечении посетителей и определении специфики торгового центра.

- уровень контроля доступа (наличие вневедомственной охраны, сторожа, пропускной системы и т.д.);
- наличие провайдера услуг связи.

В сегменте зданий производственно-складского назначения к основным ценообразующим факторам относятся:

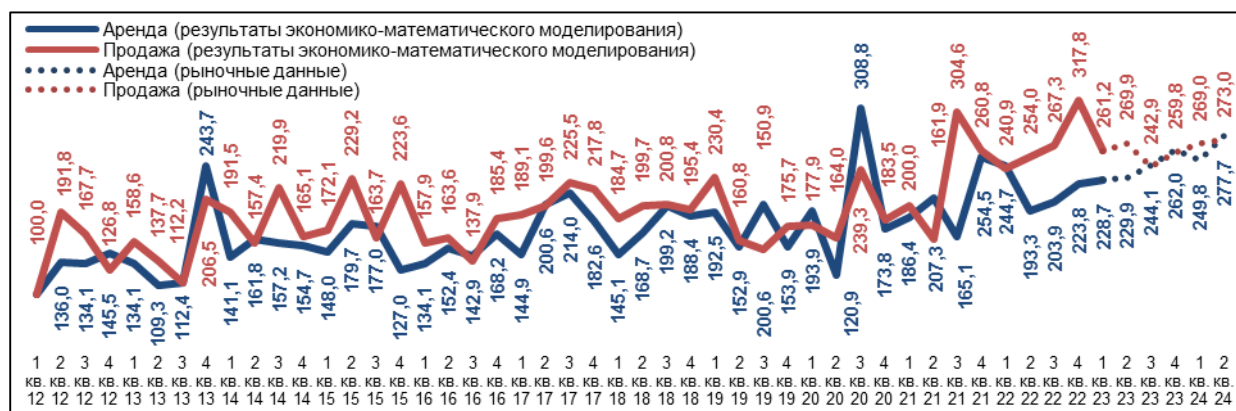
- состояние (внутренняя отделка и техническое состояние, требующие или не требующие дополнительных материальных и временных затрат на ремонт);
- планировка и площадь помещений (небольшие по площади помещения более востребованы, срок их экспозиции меньше, а запрашиваемые арендные ставки и цены за них выше, чем за аналогичные, но более крупные объекты);
- высота потолков (помещения с большей высотой потолка более востребованы в связи с их высокой функциональностью);
- наличие элементов благоустройства и коммуникаций (электроснабжения, отопления, водоснабжения, канализации);
- тип входа (как правило, отдельный или общий со двора или через проходную);
- обеспечение погрузо-разгрузочных работ (оснащенность грузовыми лифтами, кранами, тельферами, подъездными путями для различных видов транспорта, а также наличие погрузчиков).

Анализ основных факторов, влияющих на спрос, предложение и цены сопоставимых объектов недвижимости, с приведением интервалов значений этих факторов, в отношении Объекта оценки, представлены в следующих разделах Отчета.

Арендные ставки и цены

В 1 квартале 2024 года относительно 1 квартала 2023 года на рынке отдельно стоящих зданий уровень арендных ставок вырос на 9,2%, а уровень цен – на 3%.

Во 2 квартале 2024 года относительно 2 квартала 2023 года уровень арендных ставок вырос на 20,8%, а уровень цен – на 1,1%:



Источники: ГБУ «ГУИОН» (результаты экономико-математического моделирования) и база объявлений ЦИАН (spb.cian.ru)

Рис. 9. Динамика арендных ставок и цен за ОСЗ (в рублях), %

В 1 квартале 2024 года средняя ставка за аренду отдельно стоящих зданий составила 1229 (от 150 до 4248) руб./кв.м в мес., во 2 квартале 2024 года – 1366 (от 150 до 5000) руб./кв.м в мес.

Средняя цена отдельно стоящих зданий составила 150,7 (от 8,9 до 992,6) тыс. руб./кв.м в 1 квартале и 153 (от 8,9 до 971,4) тыс. руб./кв.м во 2 квартале.

Табл. 5. Арендные ставки и цены за ОСЗ

Районы	Тип	2 квартал 2024		1 квартал 2024	
		среднее значение	диапазон	среднее значение	диапазон
Центральные (Адмиралтейский, Петроградский, Василеостровский, Центральный)	ст. аренды, руб./кв.м в мес.	1560,5	583-5000	1532,0	600-3333
	цена, руб./кв.м	221176,5	42889-971370	193314,2	40557-861111

Районы	Тип	2 квартал 2024		1 квартал 2024	
		среднее значение	диапазон	среднее значение	диапазон
Удаленные от центра (Выборгский, Калининский, Кировский, Московский, Невский, Красногвардейский, Приморский, Фрунзенский)	ст. аренды, руб./кв.м в мес.	1406,7	417-3800	1149,8	385-3993
	цена, руб./кв.м	128052,7	29408-500000	142367,3	20126-992647
Периферийные (Красносельский, Колпинский, Кронштадтский, Курортный, Пушкинский, Петродворцовый)	ст. аренды, руб./кв.м в мес.	887,5	150-2300	874,8	150-4248
	цена, руб./кв.м	84772,2	8897-298258	87695,4	8897-233333

Источник: база объявлений ЦИАН (spb.cian.ru)

Скидка на торг при аренде и продаже отдельно стоящих зданий вместе с земельным участком в 1 полугодии 2024 года составила в среднем:

- 3,5% и 4% для зданий торгового назначения;
- 4,5% для офисных и других общественных зданий;
- 3,5% и 4,5% для зданий складского назначения;
- 7,5% и 9% для зданий производственного назначения.

Табл. 6. Скидки на торг при аренде и продаже ОСЗ в 1 и 2 кварталах 2024 года

Тип сделки	Отдельно стоящие здания совместно с земельным участком по функциям использования							
	торговые		офисные		складские		производственные	
	средняя	диапазон	средняя	диапазон	средняя	диапазон	средняя	диапазон
2 квартал 2024 года								
Аренда	3	2-7	4	4-9	3	3-8	6	4-14
Продажа	3	3-8	4	3-11	4	3-12	7	5-17
1 квартал 2024 года								
Аренда	4	3-8	5	3-10	4	2-10	9	5-18
Продажа	5	3-10	5	3-11	5	2-14	11	7-22

Примечание - наибольшая скидка при аренде и продаже зданий характерна для объектов большой площади, расположенных на территории с низкой плотностью застройки, наименьшая - для объектов малой и средней площади, расположенных на территории с высокой плотностью застройки.

Источник: Ассоциации развития рынка недвижимости «СтатРиелт» (<https://statrielt.ru/statistika-rynka>)

Коэффициенты капитализации по данным ГБУ «ГУИОН» составили:

- 8,5% (6-10,2%) в сегменте торговых помещений;
- 8,8% (6,1-10,5%) в сегменте офисных помещений;
- 10,9% (7,6-13%) в сегменте производственно-складских помещений.

По данным Ассоциации развития рынка недвижимости «СтатРиелт», ставка капитализации по итогам 2 и 1 кварталов 2024 года составила:

- 9% (8-11%) и 9% (8-12%) в сегменте торговых помещений;
- 11% (8-14%) и 11% (8-14%) в сегменте офисных помещений;
- 11% (10-13%) и 11% (10-13%) в сегменте складских помещений;
- 16% (14-20%) и 17% (14-23%) в сегменте производственных помещений.

Интервал между нижним и средним значением характерен для объектов коммерческой недвижимости Москвы, Санкт-Петербурга, районных городов-центров Московской и Ленинградской обл., городов-миллионников, краевых, областных и республиканских городов-центров в плотной застройке города, соответственно, может отличаться в границах указанного диапазона применительно к отдельно взятому региону.

11.3.3. ОПЕРАЦИОННЫЕ РАСХОДЫ

Составляющие операционных расходов:

- охрана внешней территории;
- эксплуатация центрального инженерного оборудования;
- уборка внешней территории, а также сбор, вывоз и утилизация снега;
- страхование имущества (ответственности арендатора перед третьими лицами);
- вознаграждение управляющей компании.

Вышеперечисленные статьи операционных расходов связаны с деятельностью управляющих компаний по эксплуатации крупных коммерческих объектов (бизнес-центров, торговых комплексов и др.).

При аренде отдельно стоящих зданий без привлечения управляющей компании эксплуатационные и другие подобные расходы оплачиваются арендатором либо самостоятельно, либо включены в арендную плату согласно договору аренды.

На практике под эксплуатационными расходами понимаются расходы, связанные с использованием имущества. Операционные расходы, помимо эксплуатационных, включают также расходы, связанные с владением имуществом (налог на имущество, земельные платежи, страхование имущества, отчисления на капитальный ремонт⁸).

Ставка налога на недвижимое имущество, с 01.01.2016 рассчитываемого по кадастровой стоимости, в Санкт-Петербурге в 2024 году составляет 1,5-2,2%⁹.

Процент недозагрузки помещений и потерь от недосбора арендной платы рассчитывается по формуле:¹⁰

$$K_{нд} = K_n \times \frac{n_c}{n_a}, \text{ где:}$$

$K_{нд}$ – коэффициент недоиспользования (недозагрузки) помещений, %;

K_n – коэффициент оборачиваемости арендных площадей (доля арендных площадей, на которых в течение года происходит ротация арендаторов), %;

n_c – средний период в течение года, необходимый для поиска новых арендаторов после ухода старых, мес.;

n_a – общее число арендных периодов в течение рассматриваемого срока, мес.

Общее число арендных периодов определяется средней продолжительностью сроков арендных договоров, которые обычно составляют от 11 мес. до 5 лет.

Период, необходимый для поиска новых арендаторов, на основании анализа рыночной информации, полученной от риелторов, составляет в среднем от 3 месяцев до 1 года. При минимальном значении срока аренды в размере 11 мес. и сроке экспозиции – 3 месяца процент потерь от недозагрузки офисных помещений составит 27%, при максимальном значении срока аренды в течение 5 лет и сроке экспозиции – 12 мес. процент потерь от недозагрузки офисных помещений составит 20%.

Платежи за коммунальные услуги (плата за электроэнергию, канализацию, тепло- и водоснабжение и т.п.), как правило, оплачиваются арендатором дополнительно.

Тарифы на коммунальные услуги, в том числе для промышленных потребителей, устанавливаются Комитетом по тарифам Санкт-Петербурга:

Табл. 7. Тарифы на коммунальные услуги для прочих потребителей с 01.12.2022

Наименование коммунальной услуги	Тариф (без НДС)
Холодное водоснабжение (ГУП «Водоканал Санкт-Петербурга»), в том числе:	
– питьевая вода, руб./куб.м,	39,26
– техническая холодная вода, руб./куб.м	7,08
Водоотведение (ГУП «Водоканал Санкт-Петербурга»), руб./куб.м	46,00
Отопление и горячее водоснабжение (ГУП «ТЭК СПб»), руб./Гкал	1743,43-2850,02
Электроснабжение (единые/котловые тарифы), в том числе:	
– одноставочный тариф, руб./МВтч,	1739,31-4626,45
– двуставочный тариф (содержание электрических сетей), тыс. руб./МВт в мес.,	1036,95-1879,78
– двуставочный тариф (оплата технологического расхода/потерь в электрических сетях в зависимости от диапазона напряжения), руб./МВтч	76,72-761,69
Предельные единые тарифы на услугу регионального оператора по обращению с твердыми коммунальными отходами на территории Санкт-Петербурга	1139,64

Источники: ГУП «Водоканал Санкт-Петербурга» (https://www.vodokanal.spb.ru/dlya_abonentov/tarify1), ГУП «ТЭК» (<https://www.gptek.spb.ru/abonentam/tarif/>), распоряжения Комитета по тарифам СПб №203-р от 28.11.22 и №162-р от 16.11.22 (<http://tarifspb.ru/documents/acts>)

В 1 полугодии 2024 года среднемесячный размер коммунальных платежей составил:

- для торговых помещений – 132,8-166 руб./кв.м;

⁸ Взнос на капитальный ремонт, на основании Постановления Правительства Санкт-Петербурга от 21.12.23 №1386 «О минимальном размере взноса на капитальный ремонт общего имущества в многоквартирных домах в Санкт-Петербурге в 2024 году», составляет 11,9-12,99 руб./кв.м общей площади помещений в месяц в зависимости от типа строения и наличия лифта

⁹ Закон Санкт-Петербурга от 26.11.03 № 684-96 «О налоге на имущество организаций» (ред. от 23.11.23)

¹⁰ <https://dpo-group.ru/business/report7-4.asp>

- для офисных помещений – 66,4-99,6 руб./кв.м;
- для производственно-складских помещений – 33,3-49,8 руб./кв.м;
- для ПСН – 116,1-132,8 руб./кв.м.

11.3.4. ОСНОВНЫЕ ПОЛОЖЕНИЯ ПРОГРАММЫ «РУБЛЬ ЗА МЕТР»¹¹

Согласно Заданию на оценку, цель оценки: определение рыночной величины ежемесячной арендной платы в отношении неиспользуемого объекта культурного наследия (памятника истории и культуры) народов Российской Федерации, включенного в единый государственный реестр объектов культурного наследия, находящегося в неудовлетворительном состоянии, собственником которого является Санкт-Петербург, для установления начальной цены при проведении аукциона на право заключения договора аренды сроком на 49 лет в рамках распоряжения Комитета имущественных отношений Санкт-Петербурга от 31.07.2019 № 127-р «О проведении аукционов на право заключения договоров аренды объектов нежилого фонда, находящихся в государственной собственности Санкт-Петербурга».

Программа «Рубль за метр» направлена на привлечение инвесторов для восстановления и вовлечения в оборот неиспользуемых объектов культурного наследия, находящихся в неудовлетворительном состоянии. Разработана Комитетом имущественных отношений Санкт-Петербурга совместно с Комитетом по государственному контролю, использованию и охране памятников истории и культуры.

Программа предусматривает следующую схему:

1. Объект культурного наследия предоставляется в аренду на 49 лет по результатам торгов.
2. Начальная цена торгов устанавливается на основании отчёта о рыночной оценке, подготовленного независимым оценщиком.
3. Арендатор в течение 7 лет проводит ремонтные/реставрационные работы в отношении объекта. При этом первые 2 года предоставляются для разработки и согласования проектной документации; оставшиеся 5 лет отводятся на выполнение самих работ.
4. Во время проведения реставрационных работ арендатор платит арендную плату в размере, определённом по результатам аукциона.
5. После окончания и приёмки ремонтных/реставрационных работ объекта арендатор получает право обратиться в КИО с заявлением об установлении минимальной ставки арендной платы в размере 1 рубль за 1 кв. м в год.

Если арендатор закончит ремонт/реставрацию объекта раньше 7 лет, то льготная арендная плата в размере 1 рубль за 1 кв. м в год будет установлена раньше. И наоборот, в случае неисполнения обязанностей по восстановлению объекта в течение установленного срока город может расторгнуть договор.

Арендовать «за 1 рубль» можно неиспользуемый нежилой объект культурного наследия, находящийся в неудовлетворительном состоянии. Неудовлетворительное состояние объекта культурного наследия устанавливается КГИОП на основании соответствующего акта при наличии у объекта соответствующих признаков, предусмотренных федеральным законодательством.

Ремонтные/реставрационные работы в отношении объекта культурного наследия проводятся арендатором на основании задания на проведение работ и разрешения на проведение работ, выданных КГИОП, и проектной документации, прошедшей государственную историко-культурную экспертизу и согласованной КГИОП.

В 2019-2024 гг. своих арендаторов по программе нашли 9 объектов, сведения о которых представлены в табл. далее. Все арендные ставки указаны без учета НДС.

Максимальное значение арендной ставки составило 3 476 руб. / кв. м / мес. по объекту, реализованному в 2019 году, при этом начальная арендная плата составила 289 000 руб., а сделка состоялась с превышением по цене 2 557 650 руб. / кв. м / мес., без учета НДС. Превышение очевидно является обоснованным – это ОКН регионального значения

¹¹ <https://commim.spb.ru/Web/Static/programma-rubl-za-metr>

«Особняк-контора и здание библиотеки лесопильного производства Ф.Я. и Н.Я. Колобовых», здание фактически расположено на первой линии Песочной набережной, на пересечении ул. Большая Зеленина, Левашовского проспекта и Песочной набережной, и имеет прекрасные видовые характеристики. В 2021 г. была проведена реставрация здания и величина арендной ставки на период проведения оценки составляет 2 000 руб. / кв. м (опубликованное предложение¹²).

Вторая по величине арендная ставка – 1 658 руб. / кв. м / мес. – была получена 06.03.2024 на торгах по аренде ОКН регионального значения «Жилой дом Степанова В.Ф.». Торги также состоялись с превышением, при начальной цене 201 826,50 руб. в месяц арендная плата составила 1 019 224,23 руб. / мес. Очевидно, в данном случае имеет значение жилое назначение здания и его выгодное местоположение.

Минимальная арендная ставка – 174 руб. / кв. м / мес. – была достигнута на торгах 20.03.2024 по объекту по адресу: Санкт-Петербург, пос. Стрельна, Санкт-Петербургское шоссе, дом 84а, литера А. Вероятно, данная арендная ставка учитывает расположение объекта в периферийном районе города.

Также в таблицах далее представлены данные по объектам, торги по которым не состоялись в 2023 году (также по одному объекту торги назначены на 09.10.2024). В представленной выборке из семи объектов шесть представляют собой деревянные дачи и жилые дома, и значения арендных ставок по ним ниже, чем по кирпичным – минимальное значение составляет 50 руб. / кв. м / мес., максимальное – 139 руб. / кв. м / мес.

¹² <https://spb.move.ru/objects/9254072918/>



Табл. 8. Сведения о состоявшихся в 2019-2024 гг. торгах по аренде зданий в неудовлетворительном состоянии (объекты 1-5)

Характеристика	Объекты-аналоги				
	Аналог 1	Аналог 2	Аналог 3	Аналог 4	Аналог 5
Адрес местоположения	Санкт-Петербург, Большая Зеленина улица, дом 43а, литера Б	Санкт-Петербург, Конюшенная площадь, дом 1, строение 1	Санкт-Петербург, Кадетская линия, дом 21, литера А	Санкт-Петербург, 5-я линия В.О., дом 60, строение 1	Санкт-Петербург, Кожевенная линия, дом 38, литера А
Кадастровый номер здания	78:07:0003202:1020	78:31:0001185:1010	78:06:0002011:2006	78:06:0002025:3341	78:06:0002122:228
Ограничения КГИОП	ОКН регионального значения «Особняк-контора и здание библиотеки лесопильного производства Ф.Я. и Н.Я. Колобовых»	ОКН федерального значения «Конюшенное ведомство»	ОКН федерального значения «Дом А.П. Брюллова (П.Ю. Сюзора)»	ОКН регионального значения «Главное здание», входящее в состав объекта культурного наследия регионального значения «Лечебница для нервнодушевнобольных Бари А.Э.»	ОКН регионального значения «Особняк Г.К. Мессонье»
Изменение цен за период между датами сделки и оценки (дата оценки)	12.09.2019	30.05.2022	20.07.2022	23.11.2022	17.11.2022
Скидки к ценам предложений (сделка / предложение)	Сделка, АО "ФИ СПб"	Сделка, АО "ФИ СПб"	Сделка, АО "ФИ СПб"	Сделка, АО "ФИ СПб"	Сделка, АО "ФИ СПб"
Адм. район СПб	Петроградский	Центральный	Василеостровский	Василеостровский	Василеостровский
Тип объекта	Нежилое здание с земельным участком под застройкой	Нежилое здание с земельным участком под застройкой	Нежилое здание с земельным участком под застройкой	Нежилое здание с земельным участком под застройкой	Нежилое здание с земельным участком под застройкой
Общая площадь, кв. м	735,70	13 511,40	2 014,10	949,70	431,30
Материал стен	Кирпичные	Кирпичные	Кирпичные	Деревянные	Кирпичные
Этажность	2, подвал	5, в том числе подземных 1	1,2,3, подвал, цоколь	3, в том числе подземных 1	3, в том числе подземных 0
Оценка состояния	Неудовлетворительное	Неудовлетворительное	Неудовлетворительное	Неудовлетворительное	Неудовлетворительное
Инженерные коммуникации	Коммуникации есть	Коммуникации есть	Объект отключен от инженерных сетей	Коммуникации есть	Коммуникации есть
Арендная плата, руб. / объект / мес.	2 557 650	3 354 167	704 667	287 500,00	115 500,00
Арендная плата, руб. / кв. м / мес.	3 476	248	350	303	268
НДС в составе арендной ставки	с учетом НДС	с учетом НДС	с учетом НДС	без учета НДС	без учета НДС
Источник информации	https://xn--80adfeoyeh6akig5e.xn--p1ai/realty/buildings/10053	https://xn--80adfeoyeh6akig5e.xn--p1ai/realty/buildings/2079	https://xn--80adfeoyeh6akig5e.xn--p1ai/realty/buildings/2135	https://xn--80adfeoyeh6akig5e.xn--p1ai/realty/buildings/2053	https://xn--80adfeoyeh6akig5e.xn--p1ai/realty/buildings/2365

Табл. 9. Сведения о состоявшихся в 2019-2024 гг. торгах по аренде зданий в неудовлетворительном состоянии (объекты 6-9)

Характеристика	Объекты-аналоги			
	Аналог 6	Аналог 7	Аналог 8	Аналог 9
Адрес местоположения	Санкт-Петербург, г. Кронштадт, Посадская улица, дом 35, литера А	Санкт-Петербург, Лесной проспект, дом 37, литера Л	Санкт-Петербург, улица Константина Заслонова, дом 8, литера А	Санкт-Петербург, пос. Стрельна, Санкт-Петербургское шоссе, дом 84а, литера А
Кадастровый номер здания	78:34:0010342:2011	78:36:0005116:1007	78:31:0001706:3012	78:40:1916402:3050
Ограничения КГИОП	ОКН регионального значения «Комплекс домов по ул. Урицкого, 35, 42, 43, 51, 54»	ОКН регионального значения «Здание детского сада» в составе комплекса ОКН регионального значения «Батенинский жилмассив»	ОКН регионального значения «Жилой дом Степанова В.Ф.»	ОКН регионального значения «Казарма» в составе комплекса объектов культурного наследия регионального значения «Казармы лейб-гвардии Стрелкового артиллерийского дивизиона»
Изменение цен за период между датами сделки и оценки (дата оценки)	01.11.2023	13.12.2023	06.03.2024	20.03.2024
Скидки к ценам предложений (сделка / предложение)	Сделка, АО "ФИ СПб"	Сделка, АО "ФИ СПб"	Сделка, АО "ФИ СПб"	Сделка, АО "ФИ СПб"
Адм. район СПб	Кронштадтский	Выборгский	Центральный	Петродворцовый
Тип объекта	Нежилое здание с земельным участком под застройкой	Нежилое здание с земельным участком под застройкой	Нежилое здание с земельным участком под застройкой	Нежилое здание с земельным участком под застройкой
Общая площадь, кв. м	927,90	654,10	614,70	2 266,10
Материал стен	Кирпичные	Кирпичные	Кирпичные	Кирпичные
Этажность	3, в том числе подземных 0	2, в том числе подземных 0	1, в том числе подземных 1	3, в том числе подземных 0
Оценка состояния	Неудовлетворительное	Неудовлетворительное	Неудовлетворительное	Неудовлетворительное
Инженерные коммуникации	Коммуникации есть	Коммуникации есть	Коммуникации есть	Коммуникации есть
Арендная плата, руб. / объект / мес.	171 661,50	179 468,69	1 019 224,23	394 679,08
Арендная плата, руб. / кв. м / мес.	185	274	1 658	174
НДС в составе арендной ставки	без учета НДС	без учета НДС	без учета НДС	без учета НДС
Источник информации	https://xn--80adfeoyeh6akig5e.xn--p1ai/realty/buildings/2367	https://xn--80adfeoyeh6akig5e.xn--p1ai/realty/buildings/3389	https://xn--80adfeoyeh6akig5e.xn--p1ai/realty/buildings/3632	https://xn--80adfeoyeh6akig5e.xn--p1ai/realty/buildings/3681

Табл. 10. Сведения о назначенных и несостоявшихся в 2023 г торгах по аренде зданий в неудовлетворительном состоянии (объекты 1-4)

Характеристика	Объекты-аналоги			
	Аналог 1	Аналог 2	Аналог 3	Аналог 4
Адрес местоположения	Санкт-Петербург г, Петергоф г, Собственный пр-кт, дом 84а, литер Е	Санкт-Петербург г, Петергоф г, Собственный пр-кт, дом 22, литер А	Санкт-Петербург г, Петергоф г, Собственный пр-кт, дом 8, литер А	Санкт-Петербург г, Ломоносов г, Еленинская ул, дом 26/13, литер А
Кадастровый номер здания	78:40:1930402:1025	78:40:0019312:1052	78:40:0019312:2511	78:40:0020521:3008
Передаваемые имущественные права, ограничения (обременения) этих прав				
Передаваемые имущественные права	Право пользования (аренды)	Право пользования (аренды)	Право пользования (аренды)	Право пользования (аренды)
Ограничения (обременения) передаваемых прав	Не выявлены	Не выявлены	Не выявлены	Не выявлены
Ограничения КГИОП	ОКН федерального значения «Оранжерея», входящего в составе ансамбля «Дворцово- парковый ансамбль «Собственная дача»	ОКН регионального значения «Усадьба А.В. Львовой (главный дом с территорией)»	ОКН регионального значения «Усадьба архитектора Е. Гана (главный дом с территорией)»	ОКН регионального значения «Жилой дом»
Условия финансирования состоявшейся или предполагаемой сделки				
Вид оплаты	Рыночный	Рыночный	Рыночный	Рыночный
Условия кредитования	Не учитываются	Не учитываются	Не учитываются	Не учитываются
Иные условия	Не учитываются	Не учитываются	Не учитываются	Не учитываются
Условия продажи (нетипичные для рынка условия, сделка между аффилированными лицами, иные условия)	Типичные	Типичные	Типичные	Типичные
Условия рынка				
Изменение цен за период между датами сделки и оценки (дата оценки)	Торги назначены на 09.10.2024	28.06.2023, аукцион признан несостоявшимся вследствие отсутствия заявок	28.06.2023, аукцион признан несостоявшимся вследствие отсутствия заявок	27.12.2023, аукцион признан несостоявшимся вследствие отсутствия заявок
Скидки к ценам предложений (сделка / предложение)	Начальная цена торгов, АО "ФИ СПб"	Начальная цена торгов, АО "ФИ СПб"	Начальная цена торгов, АО "ФИ СПб"	Начальная цена торгов, АО "ФИ СПб"
Иные условия	Не выявлены	Не выявлены	Не выявлены	Не выявлены
Местоположение объекта				
Адм. район СПб	Петродворцовый	Петродворцовый	Петродворцовый	Петродворцовый
Физические характеристики объекта				
Тип объекта	Нежилое здание с земельным участком под застройкой	Нежилое здание с земельным участком под застройкой	Нежилое здание с земельным участком под застройкой	Нежилое здание с земельным участком под застройкой
Общая площадь, кв. м	271,70	312,50	395,70	812,40
Материал стен	Кирпичные	Деревянное	Деревянное	Деревянное
Этажность	1, в том числе подземных 0	2, в том числе подземных подвал	2, в том числе подземных 0	3, в том числе подземных 1
Оценка состояния	Неудовлетворительное	Неудовлетворительное	Неудовлетворительное	Неудовлетворительное
Инженерные коммуникации	Коммуникации есть	Коммуникации есть	Коммуникации есть	Коммуникации есть
Экономические характеристики				
Уровень операционных расходов	Без особенностей	Без особенностей	Без особенностей	Без особенностей
Условия продажи	Рыночные	Рыночные	Рыночные	Рыночные

Характеристика	Объекты-аналоги			
	Аналог 1	Аналог 2	Аналог 3	Аналог 4
Адрес местоположения	Санкт-Петербург г, Петергоф г, Собственный пр-кт, дом 84а, литер Е	Санкт-Петербург г, Петергоф г, Собственный пр-кт, дом 22, литер А	Санкт-Петербург г, Петергоф г, Собственный пр-кт, дом 8, литер А	Санкт-Петербург г, Ломоносов г, Еленинская ул, дом 26/13, литер А
Кадастровый номер здания	78:40:1930402:1025	78:40:0019312:1052	78:40:0019312:2511	78:40:0020521:3008
Состав арендаторов, иные характеристики	Не учитывается	Не учитывается	Не учитывается	Не учитывается
Наличие движимого имущества, не связанного с недвижимостью	Отсутствует	Отсутствует	Отсутствует	Отсутствует
Другие характеристики (элементы), влияющие на стоимость	Не выявлены	Не выявлены	Не выявлены	Не выявлены
Арендная плата, руб. / объект / мес.	15 750,0	35 625,0	43 125,0	112 720,0
Арендная плата, руб. / кв. м / мес.	58	114	109	139
НДС в составе арендной ставки	без учета НДС	без учета НДС	без учета НДС	без учета НДС
КУ в составе арендной ставки	без учета КУ и ЭР	без учета КУ и ЭР	без учета КУ и ЭР	без учета КУ и ЭР
Источник информации	https://xn--80adfeoyeh6akig5e.xn--p1ai/realty/buildings/3846	https://xn--80adfeoyeh6akig5e.xn--p1ai/realty/buildings/2369	https://xn--80adfeoyeh6akig5e.xn--p1ai/realty/buildings/2368	https://xn--80adfeoyeh6akig5e.xn--p1ai/realty/buildings/58

Табл. 11. Сведения о несостоявшихся в 2023 г торгах по аренде зданий в неудовлетворительном состоянии (объекты 5-7)

Характеристика	Объекты-аналоги		
	Аналог 5	Аналог 6	Аналог 7
Адрес местоположения	Санкт-Петербург г, Красное Село г, Фабричный поселок, дом 7, литер А	Санкт-Петербург г, Красное Село г, Фабричный поселок, дом 5, литер А	Санкт-Петербург г, Красное Село г, Фабричный поселок, дом 2, литер А
Кадастровый номер здания	78:40:0009035:2096	78:40:0009035:2095	78:40:0009035:2093
Передаваемые имущественные права, ограничения (обременения) этих прав			
Передаваемые имущественные права	Право пользования (аренды)	Право пользования (аренды)	Право пользования (аренды)
Ограничения (обременения) передаваемых прав	Не выявлены	Не выявлены	Не выявлены
Ограничения КГИОП	ОКН регионального значения «Жилой дом», в составе объекта культурного наследия регионального значения «Фабричный поселок, д. № 2, 4, 5, 7, 8, здание бани, фонтан с чугунной чашей»	ОКН регионального значения «Жилой дом», в составе объекта культурного наследия регионального значения «Фабричный поселок, д. № 2, 4, 5, 7, 8, здание бани, фонтан с чугунной чашей»	ОКН регионального значения «Жилой дом», в составе объекта культурного наследия регионального значения «Фабричный поселок, д. № 2, 4, 5, 7, 8, здание бани, фонтан с чугунной чашей»
Условия финансирования состоявшейся или предполагаемой сделки			
Вид оплаты	Рыночный	Рыночный	Рыночный
Условия кредитования	Не учитываются	Не учитываются	Не учитываются
Иные условия	Не учитываются	Не учитываются	Не учитываются
Условия продажи (нетипичные для рынка условия, сделка между аффилированными лицами, иные условия)	Типичные	Типичные	Типичные
Условия рынка			

Характеристика	Объекты-аналоги		
	Аналог 5	Аналог 6	Аналог 7
Адрес местоположения	Санкт-Петербург г, Красное Село г, Фабричный поселок, дом 7, литер А	Санкт-Петербург г, Красное Село г, Фабричный поселок, дом 5, литер А	Санкт-Петербург г, Красное Село г, Фабричный поселок, дом 2, литер А
Кадастровый номер здания	78:40:0009035:2096	78:40:0009035:2095	78:40:0009035:2093
Изменение цен за период между датами сделки и оценки (дата оценки)	05.04.2023, аукцион признан несостоявшимся вследствие отсутствия заявок	05.04.2023, аукцион признан несостоявшимся вследствие отсутствия заявок	05.04.2023, аукцион признан несостоявшимся вследствие отсутствия заявок
Скидки к ценам предложений (сделка / предложение)	Начальная цена торгов, АО "ФИ СПб"	Начальная цена торгов, АО "ФИ СПб"	Начальная цена торгов, АО "ФИ СПб"
Иные условия	Не выявлены	Не выявлены	Не выявлены
Местоположение объекта			
Адм. район СПб	Красносельский	Красносельский	Красносельский
Физические характеристики объекта			
Тип объекта	Нежилое здание с земельным участком под застройкой	Нежилое здание с земельным участком под застройкой	Нежилое здание с земельным участком под застройкой
Общая площадь, кв. м	575,10	854,30	974,80
Материал стен	Деревянные	Деревянные	Деревянные
Этажность	2	2	2
Оценка состояния	Неудовлетворительное	Неудовлетворительное (утрачен после пожара)	Неудовлетворительное
Инженерные коммуникации	Нет данных	Нет данных	Нет данных
Экономические характеристики			
Уровень операционных расходов	Без особенностей	Без особенностей	Без особенностей
Условия продажи	Рыночные	Рыночные	Рыночные
Состав арендаторов, иные характеристики	Не учитывается	Не учитывается	Не учитывается
Наличие движимого имущества, не связанного с недвижимостью	Отсутствует	Отсутствует	Отсутствует
Другие характеристики (элементы), влияющие на стоимость	Не выявлены	Не выявлены	Не выявлены
Арендная плата, руб. / объект / мес.	29 812,5	42 687,5	76 187,5
Арендная плата, руб. / кв. м / мес.	52	50	78
НДС в составе арендной ставки	без учета НДС	без учета НДС	без учета НДС
КУ в составе арендной ставки	без учета КУ и ЭР	без учета КУ и ЭР	без учета КУ и ЭР
Источник информации	https://xn--80adfeoyeh6akig5e.xn--p1ai/realty/buildings/2372	https://xn--80adfeoyeh6akig5e.xn--p1ai/realty/buildings/2371	https://xn--80adfeoyeh6akig5e.xn--p1ai/realty/buildings/2370

11.3.5. ОСНОВНЫЕ ВЫВОДЫ ОТНОСИТЕЛЬНО РЫНКА НЕДВИЖИМОСТИ В СЕГМЕНТАХ, НЕОБХОДИМЫХ ДЛЯ ОЦЕНКИ ОБЪЕКТА

На рынке ОСЗ в 1 квартале 2024 года относительно 1 квартала 2023 года уровень арендных ставок на 9,2%, а уровень цен - на 3%.

Во 2 квартале 2024 года относительно 2 квартала 2023 года уровень арендных ставок вырос на 20,8%, а уровень цен - на 1,1%.

В 1 полугодии 2024 года средняя арендная ставка и цена (диапазон) ОСЗ составили:

- 1229 (150-4248) руб./кв.м в мес. и 150,7 (8,9-992,6) тыс. руб./кв.м в 1 квартале;
- 1366 (150-5000) руб./кв.м в мес. и 153 (8,9-971,4) тыс. руб./кв.м во 2 квартале.

Скидка на торг при аренде и продаже отдельно стоящих зданий вместе с земельным участком в 1 полугодии 2024 года составила в среднем:

- 3,5% и 4% для зданий торгового назначения;
- 4,5% для офисных и других общественных зданий;
- 3,5% и 4,5% для зданий складского назначения;
- 7,5% и 9% для зданий производственного назначения.

По данным Ассоциации развития рынка недвижимости «СтатРиелт», ставка капитализации по итогам 2 и 1 кварталов 2024 года составила:

- 9% (8-11%) и 9% (8-12%) в сегменте торговых помещений;
- 11% (8-14%) и 11% (8-14%) в сегменте офисных помещений;
- 11% (10-13%) и 11% (10-13%) в сегменте складских помещений;
- 16% (14-20%) и 17% (14-23%) в сегменте производственных помещений.

Коэффициенты капитализации по данным ГБУ «ГУИОН» составили:

- 8,5% (6-10,2%) в сегменте торговых помещений;
- 8,8% (6,1-10,5%) в сегменте офисных помещений;
- 10,9% (7,6-13%) в сегменте производственно-складских помещений.

Сроки экспозиции ОСЗ производственного и общественного назначения в Санкт-Петербурге в 1 квартале 2024 года составили 9,8 (2-36) мес. и 8,4 (3-18) мес., во 2 квартале – 8,9 (2-29) мес. и 6,3 (2-17) мес. соответственно.

Согласно Заданию на оценку, цель оценки: определение рыночной величины ежемесячной арендной платы в отношении неиспользуемого объекта культурного наследия (памятника истории и культуры) народов Российской Федерации, включенного в единый государственный реестр объектов культурного наследия, находящегося в неудовлетворительном состоянии, собственником которого является Санкт-Петербург, для установления начальной цены при проведении аукциона на право заключения договора аренды сроком на 49 лет в рамках распоряжения Комитета имущественных отношений Санкт-Петербурга от 31.07.2019 № 127-р «О проведении аукционов на право заключения договоров аренды объектов нежилого фонда, находящихся в государственной собственности Санкт-Петербурга».

В 2019-2024 гг. своих арендаторов по программе нашли 9 объектов. Максимальное значение арендной ставки составило 3 476 руб. / кв. м / мес. по объекту, реализованному в 2019 году. Минимальная арендная ставка – 174 руб. / кв. м / мес. – была достигнута на торгах 20.03.2024.

Также по части объектов в 2023 году торги не состоялись, а по одному объекту торги назначены на 09.10.2024. Шесть объектов (несостоявшиеся торги) представляют собой деревянные дачи и жилые дома, и значения арендных ставок по ним ниже, чем по кирпичным – минимальное значение составляет 50 руб. / кв. м / мес., максимальное – 139 руб. / кв. м / мес.

12. АНАЛИЗ НАИБОЛЕЕ ЭФФЕКТИВНОГО ИСПОЛЬЗОВАНИЯ

12.1. ОПРЕДЕЛЕНИЯ И ПОНЯТИЯ

В соответствии с разделом 6 ФСО II: «Наиболее эффективное использование представляет собой физически возможное, юридически допустимое и финансово обоснованное использование объекта, при котором стоимость объекта будет наибольшей.

Наиболее эффективное использование определяется с точки зрения участников рынка, даже если сторона сделки предусматривает иное использование. При этом предполагается, что текущее использование объекта оценки является его наиболее эффективным использованием, за исключением случаев, когда рыночные или другие факторы указывают, что иное использование объекта оценки участниками рынка привело бы к его наибольшей стоимости. Наиболее эффективное использование объекта может отличаться от его текущего использования, в частности, может представлять собой ликвидацию.

Наиболее эффективное использование объекта, оцениваемого отдельно от других объектов, входящих в комплекс объектов, может отличаться от его наиболее эффективного использования в составе комплекса объектов.

Особенности проведения анализа наиболее эффективного использования при определении стоимости отдельных видов объектов оценки могут быть установлены соответствующими специальными стандартами оценки.

Текущее использование представляет собой фактическое использование объекта на дату оценки».

В соответствии с разделом VI «Анализ наиболее эффективного использования» ФСО № 7, анализ наиболее эффективного использования лежит в основе оценок рыночной стоимости недвижимости. Наиболее эффективное использование представляет собой такое использование недвижимости, которое максимизирует ее продуктивность (соответствует ее наибольшей стоимости) и которое физически возможно, юридически разрешено (на дату определения стоимости объекта оценки) и финансово оправдано.

Правильный выбор Оценщиком варианта наиболее эффективного использования объекта недвижимости является одним из важнейших факторов, влияющих на оценку рыночной стоимости Объекта оценки. Факторы, которые следует принять во внимание при этом, включают потенциал местоположения, рыночный спрос, правовую, технологическую и финансовую обоснованность проекта.

Согласно «Методическим рекомендациям по оценке объектов недвижимости, отнесенных в установленном порядке к объектам культурного наследия» (см. раздел 13.3 Отчета), анализ НЭИ необходим для того, чтобы выявить экономическую ценность ОКН в интересах его коммерческого использования при условии выполнения всех охранных обязательств по отношению к оцениваемому ОКН.

При проведении анализа НЭИ ОКН рекомендуется использовать метод оптимизации, основанный на процессе расчета затрат для повышения качества объекта имущества, устраняя все практически устранимые целесообразные и, в силу охранных обязательств, обязательные к устранению элементы износа и устаревания, тем самым приводя объект имущества в состояние оптимального.

При определении вариантов наиболее эффективного использования объекта выделяются четыре основных критерия анализа:

Юридическая разрешенность: рассмотрение законных способов использования, которые не противоречат градостроительной документации, положениям об исторических зонах и памятниках, экологическому законодательству.

Физическая возможность: рассмотрение технологически реальных для данного объекта способов использования, разрешенных юридически.

Финансовая оправданность: рассмотрение тех физически осуществимых и разрешенных законом вариантов использования, показатель NPV (net present value – чистая приведенная стоимость) для которых имеет положительное значение.

Максимальная продуктивность (наибольшая стоимость): рассмотрение всех физически осуществимых, правомочных и финансово оправданных вариантов использования объекта и выявление среди них наиболее прибыльного варианта использования, на который ориентируются участники рынка (покупатели и продавцы) при формировании цены сделки.

12.2. АНАЛИЗ НАИБОЛЕЕ ЭФФЕКТИВНОГО ИСПОЛЬЗОВАНИЯ ОБЪЕКТА ОЦЕНКИ

В отношении объекта недвижимого имущества оценке подлежит рыночная арендная плата.

В соответствии с п. 21 ФСО № 7 «Оценка недвижимости», анализ наиболее эффективного использования объекта недвижимости для сдачи в аренду выполняется с учетом условий использования этого объекта, устанавливаемых договором аренды или проектом такого договора.

Цель оценки: Определение рыночной величины ежемесячной арендной платы в отношении неиспользуемого объекта культурного наследия (памятника истории и культуры) народов Российской Федерации, включенного в единый государственный реестр объектов культурного наследия, находящегося в неудовлетворительном состоянии, собственником которого является Санкт-Петербург, для установления начальной цены при проведении аукциона на право заключения договора аренды сроком на 49 лет в рамках распоряжения Комитета имущественных отношений Санкт-Петербурга от 31.07.2019 № 127-р «О проведении аукционов на право заключения договоров аренды объектов нежилого фонда, находящихся в государственной собственности Санкт-Петербурга».

Нежилое здание является объектом культурного наследия федерального значения «Дача Н.М. Кочкина». Адрес местонахождения Объекта: Санкт-Петербург, город Сестрорецк, улица улица Максима Горького, дом 8, литера А. Кадастровый номер Объекта: 78:38:1112404:2009. Это двухэтажное здание с мезонином-надстройкой. Материал стен: рубленые, каркасно-обшивные, дощатые. Постройка здания относится к 1906-1909 гг., по проекту неизвестного архитектора, в стиле модерн. Площадь Объекта составляет 620,6 кв. м. Здание находится в неудовлетворительном состоянии, законсервировано и не используется.

Юридическая разрешенность. При анализе юридической допустимости Оценщик рассматривает частные ограничения, нормы зонирования, строительные нормы и правила, нормативные акты по охране исторических зданий, а также экологическое законодательство, которые могут изменить конкретные виды потенциального использования.

Согласно предоставленным Заказчиком документам, Объект оценки представляет собой нежилое здание с земельным участком по обрезу фундамента. Таким образом, Оценщиком принято решение не рассматривать в качестве наиболее эффективного использования жилую функцию, как не соответствующую критерию юридической допустимости.

Оценщику не были предоставлены сведения о запретах или ограничениях на использование Объекта оценки под какие-либо другие нежилые функции. На этом основании было принято решение о соответствии критерию юридической допустимости любого из оставшихся для рассмотрения видов использования, а именно торгового (торгово-сервисного), офисного и производственно-складского.

Физическая возможность. Рассмотрение технологически реальных для данного объекта способов использования. Для Объекта оценки физически возможен любой из юридически допустимых вариантов использования.

Согласно п. 7 раздела III ФСО № 7, в отсутствие документально подтвержденного экологического загрязнения оценка объекта проводится исходя из предположения об отсутствии загрязнений с учетом обстоятельств, выявленных в процессе осмотра. В результате анализа предоставленной документации источники экологических загрязнений на территории Объекта оценки выявлены не были. Оценка проводится исходя из предположения об отсутствии экологического загрязнения территории Объекта оценки (см. п. 9.2 «Специальные допущения»).

Финансовая оправданность

Рассмотрение тех физически возможных и юридически разрешенных вариантов использования, которые будут приносить доход.

Объект оценки располагает помещениями, которые по своим характеристикам могут быть использованы под торговую, офисную и производственно-складскую функцию. В связи с имеющимся коммерческим потенциалом Объекта у Оценщика нет оснований ставить под сомнение возможность получения дохода от бизнеса, размещенного в оцениваемом помещении.

Следовательно, варианты использования Объекта под торговлю, офис или производственно-складской объект являются финансово оправданными.

Максимальная эффективность. Рассмотрение того, какой из физически возможных, юридически разрешенных и финансово оправданных вариантов использования объекта будет соответствовать ее наибольшей стоимости.

На этапе максимальной эффективности (оптимального варианта использования) Оценщиком принято решение провести качественный анализ возможных функций использования объекта оценки.

Это обусловлено имеющимися закономерностями рынка недвижимости, касающимися уровня цен на различных секторах рынка. Так, средний уровень цен на торговые объекты превышает уровень цен аренды на офисы, который, в свою очередь, выше уровня цен аренды на производственно-складские объекты.

При анализе оптимального варианта использования Оценщик провел качественный анализ возможных функций использования Объекта, удовлетворяющих требованиям физической допустимости, правомочности и финансовой оправданности, опираясь на описание характеристик Объекта оценки, приведенное в разделе 10.4 Отчета.

Таким образом, в данном случае наиболее эффективным использованием Объекта оценки является его использование в качестве нежилого здания коммерческого назначения, при условии проведения работ по сохранению объекта.



13. ОПИСАНИЕ ПРОЦЕССА ОЦЕНКИ В ЧАСТИ ПРИМЕНЕНИЯ ДОХОДНОГО, ЗАТРАТНОГО И СРАВНИТЕЛЬНОГО ПОДХОДОВ К ОЦЕНКЕ

Настоящая оценка выполнена для определения рыночной арендной платы за Объект оценки. В настоящем разделе приведены краткое описание подходов и методов оценки стоимости объектов недвижимости, и выбор подходов и методов оценки арендной платы за Объект оценки.

13.1. ОБЩАЯ МЕТОДОЛОГИЯ ОЦЕНКИ РЫНОЧНОЙ СТОИМОСТИ

Согласно Федеральному стандарту оценки «Подходы и методы оценки (ФСО V)», утвержденному приказом Минэкономразвития России от 14.04.2022 № 200, при проведении оценки используются сравнительный, доходный и затратный подходы. При применении каждого из подходов к оценке используются различные методы оценки. Оценщик может применять методы оценки, не указанные в федеральных стандартах оценки, с целью получения наиболее достоверных результатов оценки.

В процессе оценки оценщик рассматривает возможность применения всех подходов к оценке, в том числе для подтверждения выводов, полученных при применении других подходов. При выборе подходов и методов оценки оценщику необходимо учитывать специфику объекта оценки, цели оценки, вид стоимости, достаточность и достоверность исходной информации, допущения и ограничения оценки. Ни один из подходов и методов оценки не является универсальным, применимым во всех случаях оценки. В то же время оценщик может использовать один подход и метод оценки, если применение данного подхода и метода оценки приводит к наиболее достоверному результату оценки с учетом доступной информации, допущений и ограничений проводимой оценки.

При применении нескольких подходов и методов оценщик использует процедуру согласования их результатов. В случае существенных расхождений результатов подходов и методов оценки оценщик анализирует возможные причины расхождений, устанавливает подходы и методы, позволяющие получить наиболее достоверные результаты с учетом факторов, указанных в пункте 2 указанного федерального стандарта оценки. Не следует применять среднюю арифметическую величину или иные математические правила взвешивания в случае существенных расхождений промежуточных результатов методов и подходов оценки без такого анализа. В результате анализа оценщик может обоснованно выбрать один из полученных результатов, полученных при использовании методов и подходов, для определения итоговой стоимости объекта оценки.

13.1.1. Сравнительный подход

В соответствии с разделом II ФСО V, сравнительный подход представляет собой совокупность методов оценки, основанных на сравнении объекта оценки с идентичными или аналогичными объектами (аналогами). Сравнительный подход основан на принципах ценового равновесия и замещения.

Рассматривая возможность и целесообразность применения сравнительного подхода, оценщику необходимо учитывать объем и качество информации о сделках с объектами, аналогичными объекту оценки, в частности:

- 1) активность рынка (значимость сравнительного подхода тем выше, чем больше сделок с аналогами осуществляется на рынке);
- 2) доступность информации о сделках (значимость сравнительного подхода тем выше, чем надежнее информация о сделках с аналогами);
- 3) актуальность рыночной ценовой информации (значимость сравнительного подхода тем выше, чем меньше удалены во времени сделки с аналогами от даты оценки и чем стабильнее рыночные условия были в этом интервале времени);
- 4) степень сопоставимости аналогов с объектом оценки (значимость сравнительного подхода тем выше, чем ближе аналоги по своим существенным характеристикам к объекту оценки и чем меньше корректировок требуется вносить в цены аналогов).

Методы сравнительного подхода основаны на использовании ценовой информации об аналогах (цены сделок и цены предложений). При этом оценщик может использовать ценовую информацию об объекте оценки (цены сделок, цена обязывающего предложения, не допускающего отказа от сделки).

Если сведения о совершенных сделках отсутствуют или их недостаточно для определения стоимости объекта оценки, оценщик может использовать цены предложений. Цена предложения представляет собой мнение одной из сторон потенциальной сделки, заинтересованной в более высокой цене, поэтому при проведении анализа цен предложений по аналогам оценщику следует учитывать:

- 1) возможную разницу между ценой сделки и ценой предложения;
- 2) период экспозиции аналога на рынке и изменение его цены за этот период (при наличии информации);
- 3) соответствие цены аналога его характеристикам в сопоставлении с другими предложениями на рынке, избегая завышенных или заниженных цен предложения.

Поскольку сведения о предложениях не остаются неизменными, оценщику необходимо их документировать, чтобы обеспечить подтверждение этих данных в будущем.

8. Сравнение объекта оценки с аналогами может проводиться с использованием различных количественных параметров измерения объекта оценки, представляющих собой единицы сравнения. Например, единицами сравнения являются:

- 1) цена (или арендная ставка) за единицу площади или иную единицу измерения при оценке объектов недвижимости;
- 2) мультипликаторы (коэффициенты, отражающие соотношение между ценой и показателями деятельности организации) при оценке бизнеса;
- 3) цена на единицу производительности или мощности, массы, габаритных размеров при оценке машин и оборудования.

Основные этапы сравнительного подхода:

- 1) определение единиц сравнения, характерных для рынка объекта оценки;
- 2) выбор наиболее сопоставимых аналогов и расчет единиц сравнения для каждого из них;
- 3) сравнительный анализ количественных и качественных характеристик (сходства и различий) аналогов и объекта оценки;
- 4) внесение в значения единиц сравнения корректировок для устранения различий между объектом оценки и аналогами (при необходимости);
- 5) согласование скорректированных значений единиц сравнения или полученных на их основе показателей стоимости объекта оценки. Согласование проводится с учетом положений пункта 3 ФСО V. При этом оценщик может обоснованно выбрать в качестве результата сравнительного подхода показатель стоимости, полученный на основе одного аналога или одной единицы сравнения, либо отказаться от применения показателя, полученного на основе какого-либо аналога или единицы сравнения.

В рамках сравнительного подхода при выборе аналогов следует:

- 1) учитывать достаточность и достоверность информации по каждому аналогу;
- 2) использовать при проведении анализа наиболее сопоставимые аналоги для того, чтобы вносить меньше корректировок;
- 3) учитывать, что сделки, совершенные ближе к дате оценки, более репрезентативны, чем сделки, совершенные в более ранний срок, особенно на нестабильных рынках;
- 4) рассматривать сделки, совершенные между независимыми сторонами;
- 5) учитывать, что ценовая информация по фактическим сделкам является лучшим основанием для определения стоимости, чем предложения к совершению сделки, если условия сделки соответствуют предпосылкам рыночной стоимости.

13.1.2. Доходный подход

В соответствии с разделом III ФСО V, доходный подход представляет собой совокупность методов оценки, основанных на определении текущей стоимости ожидаемых будущих

денежных потоков от использования объекта оценки. Доходный подход основан на принципе ожидания выгод.

Рассматривая возможность и целесообразность применения доходного подхода, оценщику необходимо учитывать:

- 1) способность объекта приносить доход (значимость доходного подхода выше, если получение дохода от использования объекта соответствует целям приобретения объекта участниками рынка);
- 2) степень неопределенности будущих доходов (значимость доходного подхода тем ниже, чем выше неопределенность, связанная с суммами и сроками поступления будущих доходов от использования объекта).

В рамках доходного подхода применяются различные методы, основанные на прямой капитализации или дисконтировании будущих денежных потоков (доходов).

Определение стоимости объекта оценки при использовании метода прямой капитализации осуществляется путем деления дохода за один период (обычно год) на ставку капитализации.

В методе дисконтированных денежных потоков будущие денежные потоки по объекту оценки приводятся к текущей дате при помощи ставки дисконтирования, отражающей ожидаемую участниками рынка, или конкретными участниками сделки, или конкретным пользователем (в соответствии с определяемым видом стоимости) ставку доходности (норму прибыли) на инвестиции с сопоставимым риском.

Основные этапы доходного подхода:

- 1) выбор вида денежного потока с учетом особенностей объекта оценки, например номинальный или реальный денежный поток, доналоговый или посленалоговый денежный поток, денежный поток с учетом (или без учета) заемных средств на собственный или инвестированный (общий) капитал;
- 2) определение денежного потока.

В методе прямой капитализации денежный поток определяется за один период.

В методе дисконтирования денежных потоков осуществляется:

- ✓ определение срока прогнозирования денежного потока (продолжительности прогнозного периода);
 - ✓ прогноз денежного потока в течение срока прогнозирования;
 - ✓ определение необходимости применения постпрогнозной (терминальной, остаточной) стоимости для объекта оценки по окончании срока прогнозирования денежных потоков и расчет соответствующей постпрогнозной стоимости с учетом особенностей объекта оценки;
- 3) определение ставки дисконтирования (ставки капитализации), соответствующей денежному потоку;
 - 4) приведение прогнозных денежных потоков, в том числе постпрогнозной стоимости (при наличии), к текущей стоимости по ставке дисконтирования или капитализация денежного потока по ставке капитализации.

На выбор вида денежного потока влияет специфика объекта оценки и сложившаяся практика участников рынка. При этом ставка дисконтирования (ставка капитализации) должна соответствовать виду денежного потока в части его инфляционной (номинальный или реальный денежный поток), налоговой (доналоговый или посленалоговый денежный поток), валютной и иных составляющих отражать связанный с денежным потоком риск.

При выборе прогнозного периода учитываются:

- 1) оставшийся срок полезного использования объекта оценки;
- 2) период, на который доступна информация для составления прогноза;
- 3) период достижения стабильного темпа роста денежных потоков объекта оценки, после завершения которого возможно применить постпрогнозную стоимость. Для объектов оценки с сезонным или циклическим характером деятельности прогнозный период должен учитывать сезонность или включать полный цикл получения доходов соответственно.

При прогнозировании денежного потока следует осуществлять его сопоставление со следующими показателями:

- 1) ретроспективные показатели операционной, инвестиционной и финансовой деятельности (использования) объекта оценки;
- 2) ретроспективные и прогнозные показатели отрасли и (или) сегмента рынка;
- 3) прогнозный темп экономического роста региона или страны, в которой действует (используется) объект оценки.

Постпрогнозная стоимость представляет собой ожидаемую величину стоимости объекта оценки в конце прогнозного периода. Постпрогнозная стоимость определяется в случае, если объект оценки продолжит функционировать по окончании прогнозного периода.

При расчете постпрогнозной стоимости следует учитывать:

- 1) срок полезного использования объекта оценки - неограниченный или ограниченный (например, для объектов с истощимыми запасами или ресурсами);
- 2) потенциал дальнейшего изменения (роста или снижения) денежных потоков за пределами прогнозного периода;
- 3) заранее определенную сумму денежных средств, ожидаемую к получению после завершения прогнозного периода;
- 4) циклический характер деятельности или использования объекта оценки.

При расчете постпрогнозной стоимости могут применяться различные методы, в частности:

- 1) модель Гордона, которая представляет собой модель постоянного роста, основанная на предположении, что стоимость объекта оценки будет изменяться (увеличиваться или уменьшаться) с постоянным темпом в течение бесконечного периода времени в будущем. Данный метод подходит для объектов оценки с неограниченным или крайне продолжительным сроком полезного использования;
- 2) метод прямой капитализации. Данный метод подходит для оценки объектов с неограниченным или крайне продолжительным сроком полезного использования;
- 3) методы сравнительного подхода. Данные методы подходят для объектов оценки как с неограниченным, так и с ограниченным сроком полезного использования;
- 4) метод расчета стоимости при ликвидации. В случае если затраты превышают доход от утилизации или ликвидации, величина постпрогнозной стоимости может принимать отрицательные значения. Данный метод подходит для объектов оценки с ограниченным сроком полезного использования.

Ставка дисконтирования и ставка капитализации должны отражать риски получения прогнозируемого денежного потока с точки зрения участников рынка, конкретной сделки или пользователя (в соответствии с видом определяемой стоимости).

Существуют различные методы определения ставки дисконтирования (ставки капитализации) с учетом специфики объекта оценки.

При определении ставки дисконтирования (ставки капитализации) следует учитывать:

- 1) вид стоимости и соответствующие ему стороны сделки;
- 2) допущения оценки;
- 3) вид денежного потока, в частности его инфляционную (номинальный или реальный денежный поток), налоговую (доналоговый или посленалоговый денежный поток), валютную и иные составляющие;
- 4) факторы риска инвестирования в объект оценки, в частности связанные с его следующими особенностями:
 - ✓ вид объекта оценки (недвижимость, движимое имущество, бизнес, обязательства и другие);
 - ✓ сегмент рынка объекта оценки (географическое положение объекта оценки или рынка производимого с его использованием продукта);
 - ✓ срок полезного использования объекта оценки;
 - ✓ специфические риски объекта оценки.

В расчетах по доходному подходу необходимо не допускать двойного учета рисков, связанных с получением денежных потоков, и в будущих денежных потоках, и в ставке дисконтирования (капитализации) одновременно.

13.1.3. ЗАТРАТНЫЙ ПОДХОД

В соответствии с разделом IV ФСО V, затратный подход представляет собой совокупность методов оценки, основанных на определении затрат, необходимых для воспроизводства или замещения объекта оценки с учетом совокупного обесценения (износа) объекта оценки и (или) его компонентов. Затратный подход основан на принципе замещения.

Рассматривая возможность и целесообразность применения затратного подхода, оценщик должен учитывать:

- 1) возможность для участников рынка создать объект, обладающий такой же полезностью, что и объект оценки, – значимость подхода высокая, когда у участников рынка есть возможность создать объект без значительных юридических ограничений, настолько быстро, что участники рынка не захотят платить значительную премию за возможность немедленного использования оцениваемого актива при его покупке;
- 2) надежность других подходов к оценке объекта - наиболее высока значимость затратного подхода, когда объект не генерирует непосредственно доход и является специализированным, то есть не продается на рынке отдельно от бизнеса или имущественного комплекса, для которого был создан.

В рамках затратного подхода применяются следующие методы:

- 1) метод затрат воспроизводства или затрат замещения;
- 2) метод суммирования стоимости компонентов в составе объекта оценки.

Затраты замещения (стоимость замещения) представляют собой текущие затраты на создание или приобретение объекта эквивалентной полезности без учета его точных физических свойств. Обычно затраты замещения относятся к современному аналогичному объекту, обеспечивающему равноценную полезность, имеющему современный дизайн и произведенному с использованием современных экономически эффективных материалов и технологий.

Затраты воспроизводства (стоимость воспроизводства) представляют собой текущие затраты на воссоздание или приобретение точной копии объекта. Расчет на основе затрат воспроизводства целесообразно применять в следующих случаях:

- 1) полезность рассматриваемого объекта может быть обеспечена только точной его копией;
- 2) затраты на создание или приобретение современного аналога больше, чем затраты на создание точной копии рассматриваемого объекта.

Основные этапы методов затрат воспроизводства и затрат замещения:

- 1) расчет всех затрат участников рынка на приобретение или создание точной копии объекта оценки (затраты на воспроизводство) или актива с аналогичной полезностью (затраты на замещение);
- 2) определение наличия и величины совокупного обесценения (износа) в связи с физическим износом, функциональным (моральным, технологическим) устареванием (износом) и экономическим (внешним) обесценением объекта оценки;
- 3) вычет совокупного обесценения (износа) из общей суммы затрат воспроизводства или замещения для определения стоимости объекта оценки.

Метод суммирования основан на суммировании стоимостей всех компонентов, входящих в состав объекта оценки, когда стоимость каждого компонента определяется различными подходами с учетом специфики компонента. В оценке бизнеса этот метод носит название метода чистых активов.

Элементы затрат воспроизводства и замещения могут различаться в зависимости от вида объекта оценки и допущений оценки и обычно включают прямые и косвенные затраты, возникающие в процессе воспроизводства или замещения объекта на дату оценки. При расчете затрат воспроизводства и затрат замещения могут учитываться затраты на привлечение финансирования на период строительства и прибыль предпринимателя.

При определении затрат на воспроизводство или замещение необходимо рассмотреть возможность использования фактических затрат, произведенных при создании объекта оценки или аналогичного объекта, проанализировать и при необходимости применить корректировки:

- 1) на изменение цен на элементы затрат в период между датой, когда были произведены соответствующие затраты, и датой оценки;
- 2) на нетипичные дополнительные затраты или экономию средств, которые отражены в фактических затратах, но не возникнут при создании точной копии объекта оценки или объекта с аналогичной полезностью;
- 3) на соответствие фактически произведенных затрат рыночным данным.

Различают следующие виды обесценения (износа, устаревания):

- 1) физический износ, который представляет собой снижение стоимости объекта в результате ухудшения физического состояния и (или) утраты физических свойств из-за естественного физического старения и (или) в процессе использования (эксплуатации);
- 2) функциональное устаревание (износ), которое представляет собой снижение стоимости объекта в связи с его несоответствием современным аналогам и (или) снижением технико-экономической эффективности его использования (эксплуатации): более низкая производительность, худшие параметры продукции и (или) технологического процесса, устаревание дизайна, более высокий уровень эксплуатационных расходов и другие факторы;
- 3) экономическое (внешнее) обесценение, которое представляет собой снижение стоимости объекта, вызванное факторами, внешними по отношению к объекту, экономическими и (или) локальными факторами, в частности: избыток предложения подобных объектов на рынке, снижение спроса на производимую с использованием объекта продукцию, рост издержек производства, неблагоприятное влияние изменений факторов, характеризующих окружение объекта недвижимости. Действие данного вида обесценения может быть временным или постоянным.

13.2. КРАТКАЯ ХАРАКТЕРИСТИКА ПОДХОДОВ К ОЦЕНКЕ ОБЪЕКТОВ НЕДВИЖИМОСТИ

Определение рыночной стоимости Объекта оценки производится в соответствии с Федеральным стандартом оценки «Оценка недвижимости (ФСО № 7)», утвержденным приказом Минэкономразвития России от 25.09.2014 № 611. В соответствии с разделом VI «Подходы к оценке» ФСО № 7, для оценки объектов недвижимости используются сравнительный, доходный и затратный подходы.

13.2.1. Сравнительный подход

При применении сравнительного подхода к оценке недвижимости оценщик учитывает следующие положения:

- а) сравнительный подход применяется для оценки недвижимости, когда можно подобрать достаточное для оценки количество объектов-аналогов с известными ценами сделок и (или) предложений;
- б) в качестве объектов-аналогов используются объекты недвижимости, которые относятся к одному с оцениваемым объектом сегменту рынка и сопоставимы с ним по ценообразующим факторам. При этом для всех объектов недвижимости, включая оцениваемый, ценообразование по каждому из указанных факторов должно быть единообразным;
- в) при проведении оценки должны быть описаны объем доступных оценщику рыночных данных об объектах-аналогах и правила их отбора для проведения расчетов. Использование в расчетах лишь части доступных оценщику объектов-аналогов должно быть обосновано в отчете об оценке;
- г) для выполнения расчетов используются типичные для аналогичного объекта сложившиеся на рынке оцениваемого объекта удельные показатели стоимости (единицы сравнения), в частности цена или арендная плата за единицу площади или единицу объема;
- д) в зависимости от имеющейся на рынке исходной информации в процессе оценки недвижимости могут использоваться качественные методы оценки (относительный сравнительный анализ, метод экспертных оценок и другие методы), количественные методы

оценки (метод регрессионного анализа, метод количественных корректировок и другие методы), а также их сочетания.

При применении качественных методов оценка недвижимости выполняется путем изучения взаимосвязей, выявляемых на основе анализа цен сделок и (или) предложений с объектами-аналогами или соответствующей информации, полученной от экспертов, и использования этих взаимосвязей для проведения оценки в соответствии с технологией выбранного для оценки метода.

При применении метода корректировок каждый объект-аналог сравнивается с объектом оценки по ценообразующим факторам (элементам сравнения), выявляются различия объектов по этим факторам и цена объекта-аналога или ее удельный показатель корректируется по выявленным различиям с целью дальнейшего определения стоимости объекта оценки. При этом корректировка по каждому элементу сравнения основывается на принципе вклада этого элемента в стоимость объекта.

При применении методов регрессионного анализа оценщик, используя данные сегмента рынка оцениваемого объекта, конструирует модель ценообразования, соответствующую рынку этого объекта, по которой определяет расчетное значение искомой стоимости;

е) для сравнения объекта оценки с другими объектами недвижимости, с которыми были совершены сделки или которые представлены на рынке для их совершения, обычно используются следующие элементы сравнения:

- передаваемые имущественные права, ограничения (обременения) этих прав;
- условия финансирования состоявшейся или предполагаемой сделки (вид оплаты, условия кредитования, иные условия);
- условия продажи (нетипичные для рынка условия, сделка между аффилированными лицами, иные условия);
- условия рынка (изменения цен за период между датами сделки и оценки, скидки к ценам предложений, иные условия);
- вид использования и (или) зонирование;
- местоположение объекта;
- физические характеристики объекта, в том числе свойства земельного участка, состояние объектов капитального строительства, соотношение площади земельного участка и площади его застройки, иные характеристики;
- экономические характеристики (уровень операционных расходов, условия аренды, состав арендаторов, иные характеристики);
- наличие движимого имущества, не связанного с недвижимостью;
- другие характеристики (элементы), влияющие на стоимость;

ж) помимо стоимости, сравнительный подход может использоваться для определения других расчетных показателей, например арендных ставок, износа и устареваний, ставок капитализации и дисконтирования.

13.2.2. Доходный подход

При применении доходного подхода оценщик учитывает следующие положения:

а) доходный подход применяется для оценки недвижимости, генерирующей или способной генерировать потоки доходов;

б) в рамках доходного подхода стоимость недвижимости может определяться методом прямой капитализации, методом дисконтирования денежных потоков или методом капитализации по расчетным моделям;

в) метод прямой капитализации применяется для оценки объектов недвижимости, не требующих значительных капитальных вложений в их ремонт или реконструкцию, фактическое использование которых соответствует их наиболее эффективному использованию. Определение стоимости объектов недвижимости с использованием данного метода выполняется путем деления соответствующего рынку годового дохода от объекта на общую ставку капитализации, которая при этом определяется на основе анализа рыночных данных о соотношениях доходов и цен объектов недвижимости, аналогичных оцениваемому объекту;

- г) метод дисконтирования денежных потоков применяется для оценки недвижимости, генерирующей или способной генерировать потоки доходов с произвольной динамикой их изменения во времени путем дисконтирования их по ставке, соответствующей доходности инвестиций в аналогичную недвижимость;
- д) метод капитализации по расчетным моделям применяется для оценки недвижимости, генерирующей регулярные потоки доходов с ожидаемой динамикой их изменения. Капитализация таких доходов проводится по общей ставке капитализации, конструируемой на основе ставки дисконтирования, принимаемой. в расчет модели возврата капитала, способов и условий финансирования, а также ожидаемых изменений доходов и стоимости недвижимости в будущем;
- е) структура (учет налогов, возврата капитала, темпов изменения доходов и стоимости актива) используемых ставок дисконтирования и (или) капитализации должна соответствовать структуре дисконтируемого (капитализируемого) дохода;
- ж) для недвижимости, которую можно сдавать в аренду, в качестве источника доходов следует рассматривать арендные платежи;
- з) оценка недвижимости, предназначенной для ведения определенного вида бизнеса (например, гостиницы, рестораны, автозаправочные станции), может проводиться на основании информации об операционной деятельности этого бизнеса путем выделения из его стоимости составляющих, не относящихся к оцениваемой недвижимости.

13.2.3. ЗАТРАТНЫЙ ПОДХОД

При применении затратного подхода оценщик учитывает следующие положения:

- а) затратный подход рекомендуется применять для оценки объектов недвижимости – земельных участков, застроенных объектами капитального строительства, или объектов капитального строительства, но не их частей, например жилых и нежилых помещений;
- б) затратный подход целесообразно применять для оценки недвижимости, если она соответствует наиболее эффективному использованию земельного участка как незастроенного и есть возможность корректной оценки физического износа, а также функционального и внешнего (экономического) устареваний объектов капитального строительства;
- в) затратный подход рекомендуется использовать при низкой активности рынка, когда недостаточно данных, необходимых для применения сравнительного и доходного подходов к оценке, а также для оценки недвижимости специального назначения и использования (например, линейных объектов, гидротехнических сооружений, водонапорных башен, насосных станций, котельных, инженерных сетей и другой недвижимости, в отношении которой рыночные данные о сделках и предложениях отсутствуют);
- г) в общем случае стоимость объекта недвижимости, определяемая с использованием затратного подхода, рассчитывается в следующей последовательности:
- определение стоимости прав на земельный участок как незастроенный;
 - расчет затрат на создание (воспроизводство или замещение) объектов капитального строительства;
 - определение прибыли предпринимателя;
 - определение износа и устареваний;
 - определение стоимости объектов капитального строительства путем суммирования затрат на создание этих объектов и прибыли предпринимателя и вычитания их физического износа и устареваний;
 - определение стоимости объекта недвижимости как суммы стоимости прав на земельный участок и стоимости объектов капитального строительства;
- д) для целей определения рыночной стоимости объекта недвижимости с использованием затратного подхода земельный участок оценивается как незастроенный в предположении его наиболее эффективного использования;
- е) расчет затрат на создание объектов капитального строительства производится на основании:

- данных о строительных контрактах (договорах) на возведение аналогичных объектов;
- данных о затратах на строительство аналогичных объектов из специализированных справочников;
- сметных расчетов;
- информации о рыночных ценах на строительные материалы;
- других данных;

ж) затраты на создание объектов капитального строительства определяются как сумма издержек, входящих в состав, строительно-монтажных работ, непосредственно связанных с созданием этих объектов, и издержек, сопутствующих их созданию, но не включаемых в состав строительно-монтажных работ;

з) для целей оценки рыночной стоимости недвижимости величина прибыли предпринимателя определяется на основе рыночной информации методами экстракции, экспертных оценок или аналитических моделей с учетом прямых, косвенных и вмененных издержек, связанных с созданием объектов капитального строительства и приобретением прав на земельный участок;

и) величина износа и устареваний определяется как потеря стоимости недвижимости в результате физического износа, функционального и внешнего (экономического) устареваний. При этом износ и устаревания относятся к объектам капитального строительства, относящимся к оцениваемой недвижимости.

13.3. ОЦЕНКА ОБЪЕКТОВ НЕДВИЖИМОСТИ, ОТНЕСЕННЫХ В УСТАНОВЛЕННОМ ПОРЯДКЕ К ОБЪЕКТАМ КУЛЬТУРНОГО НАСЛЕДИЯ

Согласно п.п. 9) п. 7 раздела II ФСО VI «Отчет об оценке», в отчете об оценке должно содержаться указание на стандарты оценки для определения стоимости объекта оценки, методические рекомендации по оценке, разработанные в целях развития положений утвержденных федеральных стандартов оценки и одобренные советом по оценочной деятельности при Минэкономразвития России, или обоснование неиспользования указанных методических рекомендаций.

В рамках настоящей оценки Оценщик использует «Методические рекомендации по оценке объектов недвижимости, отнесенных в установленном порядке к объектам культурного наследия», одобренные к применению Советом по оценочной деятельности 23.06.2015.

Далее приводятся выборочные сведения из МР.

13.3.1. ОБЩИЕ ПОЛОЖЕНИЯ

Указанные Методические рекомендации (МР) были разработаны в развитие и дополнение федерального стандарта оценки «Оценка недвижимости (ФСО № 7)», утвержденного приказом Минэкономразвития России от 25.09.2014 № 611, и направлены на конкретизацию требований и процедур, установленных ФСО № 7.

МР учитывают особенности оценки стоимости объектов, отнесенных в установленном порядке к объектам культурного наследия (ОКН), включая объекты, обладающие признаками ОКН, к которым могут быть отнесены объекты недвижимого имущества (включая объекты археологического наследия) и иные объекты с исторически связанными с ними территориями, произведениями живописи, скульптуры, декоративно-прикладного искусства, объектами науки и техники и иными предметами материальной культуры, возникшие в результате исторических событий, представляющие собой ценность с точки зрения истории, археологии, архитектуры, градостроительства, искусства, науки и техники, эстетики, этнологии или антропологии, социальной культуры и являющиеся свидетельством эпох и цивилизаций, подлинными источниками информации о зарождении и развитии культуры, а также частично или полностью скрытые в земле или под водой следы существования человека в прошлых эпохах (включая все связанные с такими следами археологические предметы и культурные слои).

Целью МР является установление порядка определения стоимостных характеристик (стоимости или расчетных величин) ОКН, включая определение стоимостных характеристик земельных участков, на которых расположены объекты археологического наследия или наблюдаются признаки нахождения объектов археологического наследия. МР призваны

регламентировать основные понятия, используемые при описании характеристик ОКН, цели, виды стоимости, подходы и методы расчета, требования к результатам оценки и содержанию отчетов об оценке.

Область применения: МР предназначены для применения субъектами оценочной деятельности при проведении оценки объектов оценки, являющихся ОКН в соответствии с положениями Федерального закона от 25.06.2002 № 73-ФЗ «Об объектах культурного наследия (памятниках истории и культуры) народов Российской Федерации», внесенными в единый государственный реестр ОКН; перечни недвижимых ОКН; и служат для установления общих принципов при определении различных видов стоимостей и иных расчетных величин, подлежащих определению при оценке ОКН при их возможном использовании.

Дополнительно предполагаемое использование результатов оценки может быть связано с передачей в доверительное управление; с консультированием при принятии решений о развитии территорий и при градостроительном планировании (градостроительной деятельности); с принудительным выкупом ОКН.

МР применяются при осуществлении процесса оценки имущественных прав на ОКН и (или) в случаях, когда ОКН является частью активов действующих предприятий.

13.3.2. КЛАССИФИКАЦИЯ ОБЪЕКТОВ КУЛЬТУРНОГО НАСЛЕДИЯ СОГЛАСНО МР, ПРИМЕНИТЕЛЬНО К ОБЪЕКТУ ОЦЕНКИ

ОКН представляет собой объект недвижимого имущества, обладающий ценностью с точки зрения истории, археологии, архитектуры, градостроительства, искусства, науки и техники, эстетики, этнологии или антропологии, социальной культуры и являющийся свидетельством эпох и цивилизаций, подлинным источником информации о зарождении и развитии культуры.

Особенности ОКН, послужившие основаниями для включения его в реестр, закрепляются решениями органов власти и содержатся в государственном реестре ОКН. Более подробная информация об основаниях отнесения может содержаться в паспортах (учетных карточках), материалах, обосновывающих предмет охраны, историко-культурных исследованиях, проектах работ по сохранению ОКН.

Категории историко-культурного значения ОКН:

- ОКН федерального значения;
- ОКН регионального значения;
- ОКН местного (муниципального) значения;
- объекты вне категории ОКН;
- вновь выявленные ОКН и объекты, обладающие признаками ОКН.

В целях обеспечения сохранности ОКН, а также в целях одновременного обеспечения сохранности нескольких ОКН его (их) исторической среде на сопряженной с ним (с ними) территории устанавливаются зоны охраны ОКН: охранная зона, зона регулирования застройки и хозяйственной деятельности, зона охраняемого природного ландшафта. Границы зоны охраны ОКН и режим ее использования определяются проектом зон охраны ОКН и устанавливаются соответствующими органами охраны ОКН.

13.3.3. ВИДЫ СТОИМОСТИ, ПОДХОДЫ И МЕТОДЫ ПРИ ОЦЕНКЕ ОБЪЕКТОВ КУЛЬТУРНОГО НАСЛЕДИЯ

При проведении оценки ОКН, в зависимости от ее целей, рекомендуется применение подходов и методов, рекомендованных для оценки недвижимости (ФСО № 7).

Рекомендуется представлять итоговый результат расчетов и проводить самим расчеты без учета НДС. Используемые аналоги, в том числе аналоги по затратам на проведение ремонтно-реставрационных и общестроительных (при их использовании в качестве аналогов) работ, ставки аренды, данные по сделкам купли-продажи рекомендуется проверять на наличие НДС.

Виды стоимости, определяемые при оценке ОКН:

1. В зависимости от целей оценки в отношении ОКН могут определяться: рыночная, инвестиционная, ликвидационная, кадастровая стоимости; расчетные величины

- (в соответствии с п. 9 ФСО № 7); другие виды стоимости, предусмотренные заданием на оценку в соответствии с действующим законодательством Российской Федерации, а также международными стандартами оценки.
2. При использовании в задании на оценку ОКН иных видов стоимости или расчетных величин, подлежащих определению, задание на оценку в обязательном порядке должно содержать определение либо расширенную трактовку испрашиваемого вида стоимости или расчетной величины. В задании на оценку могут быть указаны иные расчетные величины, в том числе в соответствии с ФСО № 7 затраты на создание (воспроизводство или замещение) ОКН.
 3. Под затратами на воспроизводство ОКН понимаются затраты на воссоздание ОКН с использованием в части, к которой предъявляются охранные обязательства, первоначального проекта (при наличии) или проекта воссоздания, обеспечивающих подлинность замысла, использование идентичных строительных материалов и, по возможности, технологий создания рассматриваемого объекта. При определении затрат на воспроизводство возможно в расчетах учитывать использование современных строительных машин и оборудования, а также технологий возведения, если это допускается проектом воссоздания, согласованным с соответствующим органом охраны.
 4. Под затратами на замещение ОКН понимаются затраты на воссоздание ОКН с сохранением элементов, к которым предъявляются охранные обязательства, при этом в случае отсутствия требований органов охраны допускаются использование современных материалов и технологий, изменения в объемно-планировочных и архитектурных решениях в части приспособления ОКН под современное использование.
 5. Использование комбинированного подхода к определению затрат на воссоздание ОКН предполагает применение к охраняемым элементам затрат на воспроизводство, ко всем остальным – затрат на замещение.
 6. При отсутствии проекта воссоздания необходимо производить расчет затрат на воссоздание объекта, основываясь на данных технической документации и/или результатов дополнительных исследований, о чем в отчете об оценке должно быть сделано соответствующее допущение.
 7. Оценку земельных участков в составе ОКН рекомендуется определять по рыночной стоимости в соответствии с требованиями ФСО № 7. При оценке земельного участка в составе ОКН в случае наличия достоверных и достаточных для идентификации данных необходимо дополнительно учитывать возможный вклад в стоимость культурного слоя. Этот вклад может быть как положительным, так и отрицательным (уменьшать стоимость земельного участка).
 8. В зависимости от целей оценки для ОКН рекомендуется определять следующие виды стоимости:
 - для целей купли-продажи, в том числе приватизации, определению подлежит рыночная стоимость с использованием всех трех подходов или мотивированным отказом от использования какого-либо из них (для тех объектов, которые имеют поддающуюся наблюдению рыночную стоимость) с учетом возможного приспособления ОКН, соответствующего его наиболее эффективному использованию (НЭИ). При отсутствии рынка или невозможности определения рыночной стоимости в рамках сравнительного и доходного подходов для оценки целесообразно использовать затратный подход;
 - для целей залога определяется рыночная стоимость ОКН, исходя из его фактического использования, без проведения анализа его НЭИ (включая приспособление), а также ликвидационная стоимость ОКН, под которой понимается рыночная стоимость ОКН, исходя из его фактического использования с учетом сокращенного срока экспозиции. Сокращенный срок экспозиции при определении стоимости для целей залога должен быть установлен в задании на оценку;

- в общем случае для целей страхования определяется стоимость воспроизводства. Если страховой случай не определен, то определению подлежат затраты на восстановление (воссоздание) ОКН в части, к которой предъявляются охранные обязательства, в объемах и до состояния, отраженных в охранным обязательстве, а также стоимость воспроизводства (замещения) по оставшейся части объекта. Возможность восстановления (воссоздания) объекта в части, к которой предъявляются охранные обязательства, и стоимость воспроизводства (замещения) в части ОКН, к которой не предъявляются охранные обязательства, определяются с учетом физического износа объекта на дату оценки. Следует обращать особое внимание, что в затратах на восстановление объекта при наступлении страхового случая необходимо учитывать подготовительные и прочие работы и затраты, то есть затраты на восстановление объекта практически всегда больше процента утрат. Основной задачей оценки для целей страхования является определение величины затрат на восстановление ОКН до состояния, соответствующего состоянию на дату оценки.

Для отдельных целей предполагаемого использования результатов оценки, например, при градостроительной деятельности, определении влияния ОКН на стоимостные характеристики окружения и в прочих подобных случаях, указанных в задании на оценку, может потребоваться определение величины сохранно-сервисного потенциала (ССП) ОКН. ССП определяется исходя из сложившейся градостроительной ситуации, исторической и культурной значимости (ценности), иных объективно существующих факторов, выявленных в рамках специальных экспертиз, для прилегающих к ОКН территорий, в том числе за границами земельного участка, относящегося к ОКН, формирующих радиус ценового влияния на окружение ОКН. Радиус ценового влияния ОКН может превышать как границы земельного участка, относимого к ОКН и отраженного в кадастровом учете, так и охранную зону ОКН. Величина ССП определяется рыночной стоимостью ОКН, а также стоимостью земельного участка в радиусе влияния ОКН. Радиус влияния ОКН определяется оценщиком на основании ценового анализа территории сопоставлением цен однотипных объектов, удаленных от ОКН на разное расстояние. Границей влияния признается то расстояние от ОКН, на котором влияние ОКН на цены объектов перестает сказываться сколь-либо заметным образом.

В случаях принудительного выкупа ОКН рассчитываются затраты на создание (приобретение) объекта недвижимости, не являющегося ОКН, не худшего по объемно-пространственным характеристикам и видам разрешенного использования, в физическом состоянии, не худшем, чем состояние выкупаемого объекта. В расчетную величину также включаются все согласованные с органами охраны в установленном порядке документально подтвержденные затраты правообладателя ОКН, понесенные им при проведении работ по сохранению ОКН (в том числе ремонтно-реставрационных работ частей объекта, к которым предъявляются охранные обязательства). Работы по сохранению ОКН для целей расчета принимаются с учетом их физического износа за время, прошедшее с момента окончания указанных работ до момента выкупа. Величина документально подтвержденных затрат по сохранению должна быть проиндексирована с использованием индексов удорожания цен на реставрационно-восстановительные работы с момента (даты) осуществления затрат на дату оценки.

При изъятии объекта с целью дальнейшей продажи на торгах в выкупную цену может включаться величина расходов на проведение публичных торгов. Данное правило не распространяется на случаи принудительного изъятия, связанного с неудовлетворительным содержанием ОКН.

13.3.4. Особенности формирования задания на оценку по ОКН

ОКН как объект оценки должен быть идентифицирован, а границы его расположения, в том числе границы зоны охраны, установлены. Идентификация ОКН осуществляется в соответствии с требованиями п. 8 ФСО № 7. Идентификация ОКН может осуществляться по кадастровому номеру и иным идентифицирующим характеристикам из ГКН, в том числе о

земельном участке, в пределах которого расположен объект, а также, в качестве дополнительных сведений, — по сведениям, составляющим предмет охраны.

Согласно рекомендациям МР, Задание на оценку ОКН должно содержать следующую дополнительную к указанной в п. 8 ФСО № 7 информацию:

- Сведения из единого государственного реестра объектов культурного наследия, содержащие:
 - ✓ сведения о наименовании объекта оценки;
 - ✓ сведения о времени возникновения или дате создания объекта оценки, датах основных изменений (перестроек) и (или) датах, связанных с объектом оценки исторических событий;
 - ✓ сведения о местонахождении объекта оценки (адрес, или при его отсутствии описание местоположения объекта оценки, позволяющее однозначно идентифицировать локацию и границы объекта оценки);
 - ✓ сведения о категории историко-культурного значения объекта оценки.
- Сведения из Единого государственного реестра прав на недвижимое имущество и сделок с ним:
 - ✓ о наличии зарегистрированного в установленном порядке охранного обязательства в отношении объекта оценки;
 - ✓ о виде разрешенного использования земель в границах территории ОКН и его зоны охраны.
- Указание на исторический период, по состоянию (степень утраты облика) и в характеристиках (архитектурные, объемно-планировочные решения, вид разрешенного использования и прочее) на который должна проводиться оценка объекта оценки.
- Описание особенностей ОКН, послуживших основанием для его включения в реестр.
- Конкретизация предполагаемого использования ОКН – музеефикация (с указанием способа музеефикации); консервация; полное или частичное восстановление утрат ОКН, с указанием (в случае частичного восстановления) процента восстановления каждого конструктивного элемента; иные варианты использования.
- В случае, когда определению подлежит величина рыночной арендной платы, в задании на оценку должны быть указаны условия аренды: срок аренды, периодичность платежей, возможность индексации арендной ставки, величина и периодичность этой индексации, возможность и объем учета затрат на проведение ремонтно-реставрационных работ, срок освобождения от уплаты аренды (при наличии) и т.п.
- В задании на оценку могут быть указаны иные расчетные величины, в том числе:
 - ✓ затраты на воссоздание ОКН;
 - ✓ затраты на реставрацию, ремонт, консервацию или приспособление ОКН;
 - ✓ иные затраты, включая расчетную величину компенсации при принудительном выкупе ОКН, определение вклада нематериального актива ОКН и прочее;
 - ✓ определение величины сохранно-сервисного потенциала;
 - ✓ определение положительного влияния ОКН на окружение этого ОКН;
 - ✓ стоимостное выражение обязательных требований, предъявляемых к ОКН.

13.3.5. ОСОБЕННОСТИ ОЦЕНКИ ОБЪЕКТОВ КУЛЬТУРНОГО НАСЛЕДИЯ

ОКН являются предметами материальной культуры, возникшими в результате исторических событий, и могут обладать нематериальными активами, соответственно, могут иметь дополнительную нематериальную составляющую стоимости.

Важно разделять оценку ОКН как сформированного объекта недвижимости в установленных границах земельного участка и улучшений этого участка и оценку влияния ОКН как объекта, изменяющего стоимость окружения в зоне его влияния, в том числе и за пределами землеотвода, относящегося к ОКН. Как правило, наличие ОКН положительно отражается на стоимости окружения (в зоне влияния, индивидуальной для каждого ОКН), тем не менее, это

увеличение стоимости недвижимости в зоне влияния ОКН за границами земельного участка, отнесенного к ОКН, не формирует стоимость самого ОКН. Заданием на оценку может формулироваться требование определения положительного влияния ОКН на его стоимость (тогда при определении стоимости ОКН (в установленных границах) учитывается положительный вклад в окружение этого ОКН по отношению к подобным объектам, расположенным вне зоны влияния ОКН).

Оценка ОКН производится с учетом:

- обременений, которые возникают из содержания охранного договора, охранного обязательства, договора аренды ОКН или его части. В указанных документах предусматривается порядок, сроки реставрации, консервации, ремонта ОКН и связанных с ним объектов (зданий, сооружений и предметов, представляющих культурную ценность, благоустройства территории, садов, парков, природных ландшафтов), а также ограничения по видам разрешенного использования;
- преимуществ, которые выражаются в возможном вкладе нематериального актива, связанного с ОКН, его местоположении: близость к центрам деловой активности, роли в архитектурно-планировочной среде, характере строительных конструкций, форме и содержании фасада и интерьеров, от чего в итоге зависит увеличение доходности результатов предпринимательской деятельности по отношению к подобным объектам, не отнесенным к ОКН.

ОКН являются особым видом недвижимого имущества, гражданский оборот которого осуществляется с учетом требований Федерального закона № 73-ФЗ.

Собственник ОКН несет бремя содержания принадлежащего ему ОКН, включенного в реестр или перечень выявленных ОКН, что, как правило, приводит к большим операционным расходам по отношению к не обремененным охранными обязательствами объектам при более строгом контроле за соблюдением условий эксплуатации.

В части ОКН, к которой предъявляются охранные обязательства, разрешаются только работы по сохранению ОКН: ремонтно-реставрационные работы, консервационные работы, работы по приспособлению для современного использования и работы, связанные с воссозданием ОКН или их частей.

При проведении расчетов стоимости землеустроительных и (или) реставрационных работ, работ по сохранению или воссозданию ОКН, необходимо предусматривать повышенный риск обнаружения объектов, обладающих признаками ОКН. Обнаружение объектов, обладающих признаками ОКН, влечет за собой приостановку всех работ. Работы по ликвидации опасности разрушения обнаруженного ОКН, изменение проекта проведения работ, а также характера самих работ проводятся за счет средств заказчика работ, что также следует учитывать при проведении расчетов. Учет этих факторов, в частности, может быть выражен в повышенной ожидаемой норме доходности, увеличенных затратах на осуществление и сроках землеустроительных и/или реставрационных работ, по отношению к подобным землеустроительным и ремонтным работам по объектам, к которым не предъявляются охранные обязательства.

При проведении расчетов в случае угрозы нарушения целостности и сохранности ОКН, необходимо предусматривать дополнительные затраты, включая и временные, связанные с проведением профилактических мероприятий по усилению основания или конструктивных элементов ОКН, а также требования ограничения или запрета движения транспортных средств на территории объекта ОКН или в зонах его охраны. Мероприятия, требуемые к выполнению по каждому конкретному объекту, должны устанавливаться органами охраны. В случае отсутствия сведений из органов охраны мероприятия принимаются типичными для ОКН, о чем в отчете об оценке делается соответствующее допущение.

Расчетом нужно предусматривать проведение работ по сохранению ОКН только в соответствии с правилами проведения работ по сохранению ОКН (реставрационными нормами и правилами) и только лицами, имеющими лицензию на осуществление деятельности по реставрации ОКН. Строительные нормы и правила могут применяться только при проведении работ, не противоречащих интересам сохранения ОКН. При использовании предоставленных данных о затратах на реставрацию во избежание двойного

счета следует обращать внимание на то, что организации, осуществляющие деятельность по реставрации ОКН на основании лицензии, имеют право на освобождение от обложения НДС при реализации ремонтно-реставрационных, консервационных и восстановительных работ, выполняемых при реставрации памятников истории и культуры, охраняемых государством.

При проведении оценки необходимо учесть, что лица, владеющие на праве аренды ОКН и вложившие свои средства в работы по сохранению ОКН, имеют право на льготную арендную плату. Лица, являющиеся собственниками ОКН, а также пользующиеся ОКН на основании договоров безвозмездного пользования и проводящие за свой счет работы по сохранению ОКН, имеют право на компенсацию произведенных ими затрат. Размер компенсации определяется в соответствии с федеральным законом о федеральном бюджете и входит в федеральную программу сохранения и развития культуры.

В процессе оценки ОКН необходимо учитывать следующие обстоятельства:

- экономическая выгода владения и (или) пользования ОКН может отражаться в стоимостном выражении, основанном на данных анализа рынка. Установление этого факта, связанного с преимуществами использования ОКН, по отношению к объектам, не отнесенным к ОКН, входит в задачу оценщика, осуществляющего оценку ОКН;
- экономическая выгода правообладания ОКН может со временем увеличиваться, даже если физическое состояние ОКН будет ухудшаться. Этот факт связан с требованием сохранения ОКН, как минимум, в части охранных обязательств, независимо от экономической целесообразности его сохранения конкретным правообладателем;
- оценка срока физической жизни ОКН, который, как правило, существенно превышает срок экономической жизни подобного объекта, не относящегося к ОКН, может представлять затруднения;
- юридические обязательства, в том числе статусные, могут накладывать запрет или строгие ограничения на сделки с ОКН.

Оценщик обязан рассмотреть все особенности ОКН, послужившие основаниями для включения его в реестр, а также все элементы предмета охраны с точки зрения их возможного влияния на стоимость, учесть это влияние или обосновать отказ от его учета.

Оценщик должен провести анализ данных о результатах продаж на конкурсах и аукционах прав аренды и купли-продажи (включая приватизацию) ОКН, земельных участков, расположенных в охранных зонах ОКН.

13.3.6. АНАЛИЗ НАИБОЛЕЕ ЭФФЕКТИВНОГО ИСПОЛЬЗОВАНИЯ ОБЪЕКТОВ КУЛЬТУРНОГО НАСЛЕДИЯ

Анализ НЭИ необходим для того, чтобы выявить экономическую ценность ОКН в интересах его коммерческого использования при условии выполнения всех охранных обязательств по отношению к оцениваемому ОКН.

Физические и юридические лица осуществляют право пользования ОКН, включенных в реестр или перечень вновь выявленных ОКН, право пользования земельным участком или водным объектом, в пределах которых располагается ОАН, по своему усмотрению с учетом требований, установленных Федеральным законом № 73-ФЗ и иными нормативными актами, если это не ухудшает состояние указанных объектов, не наносит вред окружающей историко-культурной и природной среде, а также не нарушает права и законные интересы третьих лиц.

Памятники и ансамбли, находящиеся в общей собственности, включая памятники и ансамбли, относящиеся к жилищному фонду, а также земельные участки, в границах которых расположены указанные памятники и ансамбли, разделу не подлежат. Выдел собственникам их доли в натуре не осуществляется. При проведении анализа НЭИ не допускается рассмотрения продажи ОКН по частям, даже если этот вариант экономически привлекательнее.

Особенности проведения анализа НЭИ ОКН:

- Анализ НЭИ ОКН проводится как для условно свободного земельного участка (свободного от исторических и иных строений), так и для застроенного участка с учетом фактически сложившейся на дату оценки застройки.

- Анализ НЭИ проводится с учетом всех физических, юридических и финансовых ограничений, в том числе связанных с ОКН, включая ограничения по использованию исторических построек и застроенной территории (земельного участка).
- Целью анализа НЭИ ОКН является использование, допускаемое органами охраны (охранным обязательством) ОКН, в том числе:
 - ✓ анализ наличия и эффективного использования избыточных площадей земельного участка, возможных под экономически целесообразное освоение, в том числе застройку;
 - ✓ анализ возможности приспособления ОКН под функцию, отличную от фактического использования;
 - ✓ анализ возможности изменения объемно-пространственных характеристик ОКН в частях, к которым не предъявляются охранные обязательства. К таким случаям относятся: перепланировка объекта, устройство мансарды в чердачном помещении здания, увеличение этажности дворовых флигелей и т.п.;
 - ✓ анализ возможности воссоздания отдельных элементов, находящихся у ОКН в какой-либо исторический период в случае экономической целесообразности такого воссоздания;
 - ✓ анализ возможности разборки отдельных элементов, отсутствующих у ОКН в какой-либо исторический период в случае экономической целесообразности разборки;
 - ✓ анализ возможности применения современных материалов и конструкций при воссоздании, реставрации или ремонтных работах, в случаях, когда такое применение приводит к экономической целесообразности (минимизации затрат при проведении работ по отношению к работам с использованием материалов, применявшихся (характерных) при строительстве рассматриваемого ОКН и (или) сроков производства работ).
- Учитывая большое количество ограничений по использованию ОКН, возможна ситуация, когда результат расчета при любом виде использования ОКН будет приводить к отрицательной величине. Выводом при получении отрицательного результата НЭИ будет возможность принятия решения исполнителем о назначении рыночной стоимости рассматриваемого ОКН в размере одного российского рубля.

При проведении анализа НЭИ ОКН рекомендуется использовать метод оптимизации, основанный на процессе расчета затрат для повышения качества объекта имущества, устраняя все практически устранимые целесообразные и, в силу охранных обязательств, обязательные к устранению элементы износа и устаревания, тем самым приводя объект имущества в состояние оптимального. Применительно к оценке ОКН при проведении расчетов методом оптимизации необходимо выделить из общего объема оцениваемого имущества те элементы, которые не могут рассматриваться как собственно относящиеся к рассматриваемому ОКН, в том числе новые пристройки, возведенные на земельном участке, новые здания, сооружения. Целесообразность учета НЭИ этих элементов должна проводиться в рамках самостоятельного анализа.

13.3.7. Подходы и методы оценки

Особенности определения затрат при оценке ОКН, затратный подход

Для определения *величины затрат на воспроизводство (воссоздание)* ОКН могут быть использованы:

- сборники укрупненных показателей сметной стоимости по памятникам истории и культуры СУПСС-87;
- укрупненные показатели стоимости реставрационно-восстановительных работ (издательство КО-ИНВЕСТ);
- сборники сметных норм и единичных расценок на реставрационно-восстановительные работы по памятникам истории и культуры г. Москвы;

- сборники цен на научно-проектные работы по памятникам истории и культуры (СЦНПР-91);
- федеральные и территориальные сметные нормы на ремонтно-реставрационные работы по объектам культурного наследия (памятникам истории и культуры);
- иные сборники и показатели стоимости по реставрационно-восстановительным работам.

При использовании сборников необходимо уделять внимание дате, в ценах на которую приведены данные сборников. Помимо пересчета сметной стоимости работ на дату оценки необходимо учитывать возможное изменение структуры накладных и прочих расходов, отражающихся на затратах для создания объекта.

В случае невозможности использования ценовых показателей сборников допускается использование показателей расхода материалов, приводимых в сборниках СУПСС-87 или иных сборниках, содержащих натурные показатели расхода материалов по ОКН, действующих на дату проведения оценки. Затраты на создание объектов при этом рассчитываются проведением сметных расчетов по сборникам затрат на ремонтно-реставрационные и общестроительные работы с учетом требований Методических рекомендаций определения стоимости работ по сохранению объектов культурного наследия на территории Российской Федерации (СРП-2007.8), рекомендованных к применению письмом Министерства культуры Российской Федерации от 16.11.2010 № 91-01-39/10-КЧ.

Физический износ определяется в соответствии с ГОСТ Р 55567-2013 «Порядок организации и ведения инженерно-технических исследований на объектах культурного наследия. Памятники истории и культуры», приложение В; Методикой определения физического износа гражданских зданий, утвержденной приказом Министерства коммунального хозяйства РСФСР от 27.10.1970 № 404, и иными документами, действующими на дату оценки. Под физическим износом ОКН или его элементов понимается ухудшение технического состояния (потеря эксплуатационных, механических и других качеств), в результате чего происходит утрата их стоимости, а также фрагментарная или полная утрата отдельных архитектурных и конструктивных элементов, декора, предметов внутреннего убранства по сравнению с состоянием на определенную дату истории существования объекта культурного наследия, требуемым к воссозданию охранным обязательством.

Физический износ ОКН должен определяться на основании паспорта ОКН. При отсутствии паспорта ОКН или при явных признаках несоответствия данных паспорта визуально наблюдаемому состоянию объекта возможно использование следующего алгоритма действий:

- физический износ доступных к осмотру конструктивных элементов, отделки и систем инженерного оборудования ОКН определяется по результатам визуальных наблюдений в соответствии с Методическими рекомендациями по определению процента утрат первоначального облика объектов культурного наследия (Свод Правил (Реставрационные правила), разработанный ФГУП «Центральные научно-реставрационные проектные мастерские», Москва, 2013 год, или иные сборники, содержащие рекомендации по определению износа ОКН, действующие на дату проведения оценки);
- в части недоступных к осмотру элементов - на основании сопоставления накопления износа с объектами, сопоставимыми по сроку фактической эксплуатации, конструктивным и архитектурным особенностям, физический износ которых известен. При этом рекомендуется подбирать объекты, относящиеся к ОКН подобных конструктивных решений, выполненные из материалов, служивших в сопоставимых условиях эксплуатации, включая физико-химические (климатические, геологические, гидрологические и пр.) условия и фактическое использование объектов;
- могут применяться и иные модели расчета физического износа. Применяемые модели должны быть обоснованы и проверяемы. Исполнитель обязан привести соответствующее допущение в отчете при самостоятельном определении величины физического износа объекта.

Функциональное устаревание ОКН – потеря в стоимости ОКН, вызванная нехарактерными для современного использования объемно-планировочными, конструкторскими или архитектурными решениями. Функциональное устаревание может быть вызвано недостатком (отсутствием) каких-либо элементов или систем ОКН, их несоответствием предъявляемым требованиям или сверхдостаточностью (излишеством) этих элементов и систем по отношению к современному функциональному аналогу ОКН. Под современным функциональным аналогом ОКН понимается характерный к созданию на дату оценки объект, выполненный из современных материалов и по современным технологиям, по конструкторским, объемно-планировочным и архитектурным (в том числе эстетическим) решениям, полностью отвечающий предполагаемому использованию.

Функциональное устаревание определяется разностью затрат на воспроизводство и замещение рассматриваемого объекта, а также капитализированной разностью будущих издержек и недополученных доходов, связанных с эксплуатацией ОКН по отношению к современному функциональному аналогу, включая и более короткий срок эксплуатации между ремонтно-реставрационными мероприятиями по элементам ОКН по отношению к ремонтным работам по их аналогам, выполненным из современных материалов.

Наличие признаков функционального устаревания может не приводить к снижению стоимости, например, в случаях когда затраты на воссоздание конструктивных элементов ОКН, к которым предъявляются охранные обязательства, меньше, чем затраты на замещение этих элементов. В этом случае можно говорить о функциональном устаревании, величина которого в части разности затрат на замещение современным функциональным аналогом рассматриваемого конструктивного элемента или объекта в целом и затрат на воспроизводство этого элемента ОКН или ОКН в целом равна нулю.

При проведении расчетов необходимо помимо затрат на создание объектов учитывать срок экономической жизни элементов ОКН, к которым предъявляются охранные обязательства, избыточные затраты на их обслуживание, а также возможное недополучение доходов, связанное с наличием этих элементов, вызванное, к примеру, невозможностью эффективного использования площадей из-за архитектурных особенностей или наличия декора, запретом на размещение рекламы, ограничениями использования участка, относящегося к ОКН. В перечисленных случаях величина функционального устаревания может оказаться больше нуля даже в случае, когда затраты на воссоздание элемента меньше, чем на его замещение.

Во избежание двойного счета или недоучета следует обращать особое внимание на то, что ремонтно-реставрационные работы могут приводить к устранению части или в целом накопленного физического износа, а также части функционального устаревания.

Внешнее устаревание определяется изменением в стоимости по отношению к аналогичным объектам или проектным данным, отрицательно сказывающимся на стоимости ОКН из-за факторов, не связанных с самим ОКН. К внешнему устареванию могут быть отнесены снижение потенциального дохода ОКН по отношению к объектам, не относящимся к ОКН, в том числе:

- из-за объемно-пространственных решений ОКН;
- увеличение недозагрузки ОКН относительно подобных среднерыночных показателей объектов, не относящихся к ОКН, и (или) проектных данных (включая проект воссоздания);
- увеличение эксплуатационных расходов, связанных с предъявляемыми охранными обязательствами, не связанных с физическим состоянием объекта, включая большие, по сравнению с соседними регионами установленные местные налоги и сборы;
- ухудшение демографической ситуации в месте локации объекта, приводящей к снижению потенциального дохода, в том числе из-за недозагрузки ОКН.

Внешнее устаревание практически не зависит от состояния объекта и не устраняется при проведении ремонтно-реставрационных работ. При этом, в случае явного положительного экономического эффекта (экономической целесообразности) расчетом можно предусматривать устранение отдельных факторов внешнего устаревания, например, ликвидацию свалки, существенно сказывающейся на стоимости рассматриваемого объекта,

устройство подъездных путей за границами объекта оценки и пр., о чем в отчете должно быть сделано соответствующее допущение.

Величина экономически целесообразных и юридически вмененных ремонтно-реставрационных работ по ОКН представляет собой устранимый износ. При определении величины расходов на ремонтно-реставрационные работы учитываются затраты, которые необходимо осуществить с целью устранения утрат отдельных конструктивных элементов, к которым предъявляются охранные обязательства, а также экономически целесообразный ремонт всех остальных конструктивных элементов, отделки и инженерного оборудования ОКН. Не устраненная часть физического износа и функционального устаревания должна быть учтена расчетом отдельно, как неустранимый износ и устаревание.

Затраты на ремонтно-реставрационные работы по ОКН рассчитываются с учетом всех дополнительных расходов, связанных с проведением подготовительных работ, согласованиями, заказом (изготовлением) материалов и конструкций, требуемых проектом реставрации или (при его отсутствии) соответствующих исторически сложившимся материалам, отраженным в охранном обязательстве ОКН. Затраты на ремонтно-реставрационные работы не могут определяться долей (процентом) утраты конструктивных элементов, отделки, инженерного оборудования, без проведения корректировки на указанные дополнительные работы и затраты.

В расчетах необходимо учесть, что работы по сохранению ОКН осуществляются только в соответствии с реставрационными нормами и правилами и только лицами, имеющими лицензию на осуществление деятельности по реставрации ОКН, что, как правило, приводит к более высоким издержкам по отношению к ремонтно-строительным работам. Строительные нормы и правила могут применяться только при проведении работ, не противоречащих интересам сохранения ОКН.

Особенности применения доходного подхода при оценке ОКН

При оценке доходным подходом кроме обязательных положений ФСО № 7 следует учитывать влияние факторов, как снижающих величину чистого операционного дохода за счет дополнительных расходов по его содержанию, так и повышающих доход за счет учета нематериальных факторов.

Выбор метода оценки (ФСО № 7) и периода прогнозирования зависит от вида и капитальности объекта, необходимости и величины ремонтно-реставрационных работ. Ремонтно-реставрационные работы могут быть приравнены к капитальным затратам.

При определении арендной ставки в качестве аналогов могут быть использованы объекты, не обладающие признаками ОКН и схожие с объектом оценки по конструктивным, объемно-планировочным, архитектурным, функциональным и территориальным характеристикам, с последующим поэлементным сравнением и внесением корректировок по ценообразующим факторам.

При использовании величин арендных ставок объектов-аналогов, являющихся ОКН, во избежание двойного счета необходимо дополнительно проверять, учтены ли в величине арендной ставки объектов-аналогов льготы в виде компенсаций за ремонтно-реставрационные мероприятия.

Кроме альтернативной сдачи в аренду ОКН при расчете доходности могут учитываться иные доходы от ОКН и исторически связанных с ним территорий.

При учете операционных расходов должны анализироваться и учитываться льготы по налогообложению и иные показатели, которые введены государством для стимулирования мер по сохранению памятников. Эти же факторы должны быть учтены и при определении ставок капитализации и дисконтирования. Необходимо обращать особое внимание на недопущение неучета или двойного счета возможных стимулирующих мер по сохранению памятников.

Следует учитывать, что у ОКН стоимость реверсии – дохода от продажи объекта в конце периода владения или капитализированного дохода постпрогнозного периода в конце периода рассмотрения, как правило, не может быть меньше первоначальной стоимости ОКН, соответствующей затратам на воссоздание в соответствии с требованиями охранных

обязательств в текущих ценах. Это связано с требованием охранных обязательств сохранения объекта, в то время как объект, не относящийся к ОКН, имеет ограниченный срок службы и его стоимость со временем уменьшается.

Особенности применения сравнительного подхода при оценке ОКН

Объекты-аналоги должны обладать схожей инвестиционной мотивацией с объектом оценки (ставка дохода на вложенные инвестиции, обладание вещью с историко-культурной ценностью). При применении сравнительного подхода рекомендуется вводить наряду со стандартными корректировками стоимости объектов-аналогов по сравнению с объектом оценки (дата продажи, размеры, этажность, физическое состояние, земельный участок и др.), также и корректировки, учитывающие признаки исторической и культурной значимости ОКН.

В качестве корректировок могут быть использованы показатели, дающие возможность сопоставить оценку стоимости отдельных объектов-аналогов в зависимости от наличия таких факторов, как время создания ОКН, авторство, уникальность, градостроительная роль, историческая подлинность, декор фасада и интерьеров, сохранность элементов, точек визуального восприятия и др., закрепленных в предмете охраны. Указанные корректировки могут быть положительными или отрицательными, в зависимости от того, какие объекты-аналоги используются в расчетах и какова реакция рынка на наличие перечисленных факторов на дату оценки.

При проведении оценки с использованием сравнительного подхода основная сложность заключается в подборе аналогов. Структуру стоимости ОКН, в отличие от объектов, не относящихся к ОКН, можно представить в виде трех составляющих: рыночной стоимости прав на земельный участок, относящийся к объекту культурного наследия (вклад месторасположения объекта); рыночной стоимости улучшений земельного участка, к которым не предъявляются требования охраны; рыночной стоимости улучшений, обладающих историко-культурной ценностью (ИКЦ).

Поскольку каждая из рассматриваемых составных частей ОКН обладает своим ценообразованием, вкладом в стоимость и степенью износа, корректировки в рамках сравнительного подхода необходимо проводить, учитывая индивидуальные особенности ОКН. Такое разделение важно, так как при оценке ОКН, равно как и при подборе объектов-аналогов, требуется не только знать долю (вклад) земельного участка в стоимость объекта (неизнашиваемую часть объекта), но и износ его составных частей. У ОКН вклад в стоимость земельного участка может существенно отличаться от вклада неисторического объекта, соответственно, даже при пренебрежимой малости вклада элементов, обладающих ИКЦ, поправка на состояние не может быть определена простым сравнением.

Допускается в качестве объектов-аналогов использовать объекты, не обладающие признаками ОКН, при обязательной корректировке на наличие статуса объекта, его конструкторские, объемно-планировочные, архитектурные, исторические особенности и пр. – всеми факторами, послужившими основаниями для включения рассматриваемого объекта в реестр.

13.3.8. АНАЛИЗ ПОЛУЧЕННЫХ РЕЗУЛЬТАТОВ ОЦЕНКИ ОБЪЕКТОВ КУЛЬТУРНОГО НАСЛЕДИЯ, СОГЛАСОВАНИЕ РЕЗУЛЬТАТА ОЦЕНКИ

Согласование результатов оценки недвижимости, полученных с использованием различных методов и подходов, к оценке и отражение его результатов в отчете об оценке осуществляются в соответствии с требованиями действующих ФСО, в том числе ФСО № 7.

В случае использования в рамках какого-либо из подходов к оценке недвижимости нескольких методов оценки выполняется согласование результатов оценки, полученных с применением каждого из методов, с целью получения результата оценки данным подходом. Это требование распространяется и на согласование отдельных частей расчета, например, в случае расчета затрат на воссоздание или реконструкцию несколькими способами.

В разделе «Согласование результатов оценки» при недостаточности рыночных данных по объектам-аналогам (невозможности использования сравнительного подхода)

рекомендуется (при наличии) указать ориентировочные значения (значение) оцениваемой величины – данные оферт или результатов сделок по объектам-аналогам, которые не учитываются при итоговом согласовании, но могут быть использованы в качестве поверочных к итоговому результату оценки ОКН.

В случае получения отрицательного итогового результата расчета и установления стоимости в размере одного российского рубля исполнитель указывает в отчете, что приводится не расчетное значение стоимости ОКН. Помимо указания стоимости в размере одного рубля исполнитель должен вынести свое суждение о причинах возникновения отрицательного результата расчета, а также о возможной расчетной величине инвестиций, необходимых для поддержания ОКН в его состоянии, соответствующем требованиям охранных обязательств, то есть величине средств, необходимых, чтобы результат расчета был равен нулю.

13.3.9. ДОПОЛНИТЕЛЬНЫЕ ТРЕБОВАНИЯ К ОТЧЕТУ ОБ ОЦЕНКЕ ОКН

Отчет об оценке ОКН в части раскрытия информации требований статьи 11 Федерального закона № 135-ФЗ и действующих ФСО, должен содержать сведения, указанные в разделе 5 МР.

В отчете должны быть приведены копия паспорта ОКН либо сведения из него и (или) учетной карточки ОКН, содержащие:

- сведения о границах территории ОКН, включенного в реестр;
- описание предмета охраны объекта культурного наследия;
- результаты фотофиксации ОКН в текущем состоянии и архивные фотографии (при наличии), за исключением объектов, фотофиксация которых невозможна;
- сведения о наличии зон охраны данного объекта культурного наследия либо информация о расположении в границах зон охраны иного объекта культурного наследия.

Сведения из согласованной в установленном порядке документации, обосновывающей меры по обеспечению сохранности объекта культурного наследия (при наличии).

Иные сведения (материалы государственной историко-культурной экспертизы, данные мониторинга, материалы историко-культурных исследований) в части, имеющей значение для проведения оценки.

Допущения и ограничивающие условия, на основании которых проводилась оценка, в соответствии с требованиями МР.

13.3.10. ОСОБЕННОСТИ УЧЕТА ОБЯЗАТЕЛЬНЫХ ТРЕБОВАНИЙ, ПРЕДЪЯВЛЯЕМЫХ К ОБЪЕКТАМ КУЛЬТУРНОГО НАСЛЕДИЯ

1. Для целей МР под обязательными требованиями (ОТ), в соответствии со статьей 11 Федерального закона № 73-ФЗ, понимается деятельность, направленная на предупреждение, выявление и пресечение нарушений требований в области охраны объектов культурного наследия, в том числе соблюдение охранного обязательства: запрещение в общественных интересах менять облик (тектонику и колеровку фасадов, интерьеры, окружение и т.д.) ОКН или части застройки в границах охранных зон, а также производить несогласованные с государственными органами охраны памятников земляные работы и других.

2. Стоимостное выражение ОТ может быть самостоятельным объектом оценки, в том числе в случаях, когда необходимо оценить величину изменения стоимости по отношению к объектам, не относящимся к ОКН.

3. Наличие ОТ может повлечь за собой дополнительные затраты собственника, которые должны быть учтены при определении рыночной стоимости ОКН или величины арендной платы за пользование ОКН. Кроме того, наличие ОТ может приводить и к уменьшению чистых операционных расходов, связанных в первую очередь с недобором арендной платы из-за неоптимальных (в том числе не востребованных) архитектурно-планировочных решений ОКН, увеличением операционных расходов по содержанию ОКН и т.д.

4. Наличие ОТ может рассматриваться как функциональное и (или) внешнее устаревание (обесценение) ОКН и определяться по алгоритмам, используемым при оценке недвижимости.

5. В части соблюдения ОТ при проведении оценки необходимо учитывать, что проектирование и проведение землеустроительных, земляных, строительных, мелиоративных, хозяйственных и иных работ на территории памятника или ансамбля запрещаются, за исключением работ по сохранению данного памятника или ансамбля и (или) их территорий, а также хозяйственной деятельности, не нарушающей целостности памятника или ансамбля и не создающей угрозы их повреждения, разрушения или уничтожения.

6. ОКН используется с обязательным выполнением следующих требований:

- обеспечение неизменности облика и интерьера ОКН в соответствии с особенностями данного объекта, послужившими основаниями для включения ОКН в реестр и являющимися предметом охраны данного объекта, описанным в его паспорте или заключении историко-культурной экспертизы, в случае, если речь идет о выявленных ОКН;
- согласование всех видов работ на территории ОКН либо на земельном участке или водном объекте, в пределах которых располагается объект архитектурного наследия;
- обеспечение доступа к ОКН, условия которого устанавливаются собственником ОКН по согласованию с соответствующим органом охраны ОКН, но не реже, чем один раз в пять лет;
- перемещение отдельных архитектурно-художественных элементов интерьера и предметов с местонахождения, зафиксированного в описи предметов декоративно-прикладного искусства (далее - Опись), при ее наличии, без разрешения органа охраны запрещается;
- требуется выполнить и передать органу охраны в 10-дневный срок с даты подписания охранного обязательства фотофиксацию архитектурно-художественных элементов интерьера и предметов декоративно-прикладного искусства, перечисленных в Описи;
- отдельные элементы и предметы, перечисленные в Описи, составляют единое целое с ОКН и в собственность пользователю не передаются;
- в случае утраты или повреждения элементов или предметов, перечисленных в описи, пользователь (собственник) обязан в срок, установленный органом охраны, воссоздать утраченное или устранить повреждение, а при невозможности выполнения названных действий - возместить стоимость утраченного, указанную в описи. Стоимость утрат при повреждении определяется в процентном отношении от стоимости элемента или предмета, указанной в описи. Убытки возмещаются сверх штрафа;
- охранным обязательством могут устанавливаться и иные требования по сохранению или эксплуатации ОКН.

7. При отсутствии паспорта ОКН или заключения историко-культурной экспертизы следует учитывать следующее:

- не допускается распространение наружной рекламы на объектах культурного наследия, включенных в реестр, а также на их территориях, за исключением территорий достопримечательностей;
- отдельные архитектурно-художественные элементы интерьера и предметы декоративно-прикладного искусства, подлежащие воссозданию по требованию органа охраны, составляют единое целое с ОКН и в собственность пользователю не передаются;
- пользователь ОКН и орган охраны в случае невозможности составить Опись в момент заключения охранного обязательства и по согласованию с начальником отдела памятников ДПИ обязаны в течение шести месяцев составить и подписать опись архитектурно-художественных элементов интерьера и предметов декоративно-прикладного искусства;
- пользователь (собственник) обязан заключить договор имущественного страхования и представить в установленные положениями Федерального закона № 73-ФЗ время органу охраны документы, подтверждающие уплату страхового взноса;
- издержки по выполнению ремонтно-восстановительных работ по фундаментам, несущим стенам и каркасам, общим помещениям, общему санитарно-техническому,

осветительному и термическому оборудованию ОКН пользователь (собственник) несет в размере, пропорциональном площади своих помещений;

- в случае отсутствия охранного обязательства следует учитывать, что, как правило, по зданиям, являющимся ОКН, охранные обязательства предъявляются к:
- тектонике и колеровке фасадов, включая парадные и входные группы, расстекловку, высоту конька, линии карниза и декора на фасадах ОКН;
- надподвальным, междуэтажным и чердачным сводчатым перекрытиям;
- парадной (господской) лестнице, включая ее отделку и ограждение;
- парадным залам и анфиладам, их декору, включая паркетное покрытие полов, отделку стен и потолков;
- каминам и печам в парадной (господской) части дома, дымоходам.

В указанный список могут быть включены иные элементы, характерные для конкретного региона оценки. В случае обнаружения самостоятельно установленных конструктивных элементов, элементов отделки и инженерного оборудования данное обстоятельство должно в обязательном порядке указываться в допущениях, на основании которых производилась оценка.

13.3.11. ИНФОРМАЦИОННОЕ ОБЕСПЕЧЕНИЕ ПРОЦЕССА ОЦЕНКИ ОКН

Помимо стандартных исходных данных, используемых в процессе оценки недвижимости, при оценке объекта культурного наследия в зависимости от целей оценки рекомендуется запросить у заказчика оценки или собрать самостоятельно дополнительную информацию, провести ее анализ и обработку, в том числе:

- анализ состояния государственного учета объекта оценки в органах контроля охраны и использования объекта культурного наследия. В случае отсутствия сведений, необходимых для оценки, оценщик проводит оценку исходя из самостоятельно сделанных допущений, отражая этот факт в отчете об оценке;
- анализ результатов проведения правовой экспертизы прав собственности, в том числе изучение правовых основ возникновения исторических сервитутов;
- изучение материалов историко-архитектурного обследования, а также проведенных экспертиз;
- изучение проектно-сметной документации на проведение ремонтно-реставрационных работ, консервации, проектов приспособления и тому подобных работ в отношении объектов культурного наследия, согласованных с органами охраны в установленном порядке. Факт отсутствия согласования, равно как и самостоятельного расчета затрат на указанные работы, должен быть обязательно отражен в разделе «Допущения и ограничительные условия, использованные оценщиком при проведении оценки»;
- установление дат и объемов ремонтно-реставрационных и иных работ, проведенных на объекте культурного наследия, определение состава этих работ, необходимости и достаточности их проведения, сметной стоимости и порядка оплаты выполненных работ;
- определение дополнительных операционных расходов, в том числе: дополнительных затрат на поддержание особого температурного, влажностного и иных режимов в помещениях, затрат на дополнительную охрану, включая специальные средства пожаротушения, затрат на создание и поддержание исторического ландшафта на прилегающем земельном участке, дополнительных затрат по уборке территории, затрат по поддержанию исторических интерьеров, по проведению эксплуатационных мероприятий с применением ручного труда.

13.4. ВЫБОР ПОДХОДОВ ДЛЯ ЦЕЛЕЙ ОЦЕНКИ ОБЪЕКТА ОЦЕНКИ

Согласно Федеральному стандарту оценки «Подходы и методы оценки (ФСО V)», утвержденному приказом Министерства экономического развития РФ от 14.04.2022 № 200, при проведении оценки используются сравнительный, доходный и затратный подходы. При применении каждого из подходов к оценке используются различные методы оценки.

Оценщик может применять методы оценки, не указанные в федеральных стандартах оценки, с целью получения наиболее достоверных результатов оценки.

В процессе оценки оценщик рассматривает возможность применения всех подходов к оценке, в том числе для подтверждения выводов, полученных при применении других подходов. При выборе подходов и методов оценки оценщику необходимо учитывать специфику объекта оценки, цели оценки, вид стоимости, достаточность и достоверность исходной информации, допущения и ограничения оценки. Ни один из подходов и методов оценки не является универсальным, применимым во всех случаях оценки. В то же время оценщик может использовать один подход и метод оценки, если применение данного подхода и метода оценки приводит к наиболее достоверному результату оценки с учетом доступной информации, допущений и ограничений проводимой оценки.

Согласно Федеральному стандарту оценки «Оценка недвижимости» (ФСО № 7)», Оценщик вправе самостоятельно определять метод (методы) оценки недвижимости в рамках каждого из выбранных подходов, основываясь на принципах существенности, обоснованности, однозначности, проверяемости и достаточности; при этом в отчете об оценке необходимо привести описание выбранного оценщиком метода (методов), позволяющее пользователю отчета об оценке понять логику процесса определения стоимости и соответствие выбранного оценщиком метода (методов) объекту недвижимости, принципам оценки, определяемому виду стоимости и предполагаемому использованию результатов оценки.

Определение рыночной арендной платы за ОКН имеет свои особенности, которые обуславливают целесообразность применения подходов к оценке.

Как указано выше, в рамках настоящей оценки Оценщик использует «Методические рекомендации по оценке объектов недвижимости, отнесенных в установленном порядке к объектам культурного наследия», одобренные к применению Советом по оценочной деятельности 23.06.2015 (МР).

13.4.1. Сравнительный подход

Согласно ФСО V, сравнительный подход представляет собой совокупность методов оценки, основанных на сравнении объекта оценки с идентичными или аналогичными объектами (аналогами). Сравнительный подход основан на принципах ценового равновесия и замещения.

В соответствии с ФСО № 7, сравнительный подход применяется для оценки недвижимости, когда можно подобрать достаточное для оценки количество объектов-аналогов с известными ценами сделок и (или) предложений.

Согласно МР от 23.06.2015, при определении арендной ставки в качестве аналогов могут быть использованы объекты, не обладающие признаками ОКН и схожие с объектом оценки по конструктивным, объемно-планировочным, архитектурным, функциональным и территориальным характеристикам, с последующим поэлементным сравнением и внесением корректировок по ценообразующим факторам. При использовании величин арендных ставок объектов-аналогов, являющихся ОКН, во избежание двойного счета необходимо дополнительно проверять, учтены ли в величине арендной ставки объектов-аналогов льготы в виде компенсаций за ремонтно-реставрационные мероприятия.

Как указано в МР, объекты-аналоги должны обладать схожей инвестиционной мотивацией с объектом оценки (ставка дохода на вложенные инвестиции, обладание вещью с историко-культурной ценностью). При применении сравнительного подхода рекомендуется вводить наряду со стандартными корректировками стоимости объектов-аналогов по сравнению с объектом оценки (дата продажи, размеры, этажность, физическое состояние, земельный участок и др.), также и корректировки, учитывающие признаки исторической и культурной значимости ОКН.

Рынок аренды объектов недвижимости, аналогичных предполагаемому к сдаче в аренду, достаточно хорошо развит, что делает возможным применение сравнительного подхода при определении рыночной величины арендной платы.

13.4.2. Доходный подход

Согласно ФСО V, доходный подход представляет собой совокупность методов оценки, основанных на определении текущей стоимости ожидаемых будущих денежных потоков от использования объекта оценки. Доходный подход основан на принципе ожидания выгод.

В соответствии с ФСО № 7, доходный подход применяется для оценки недвижимости, генерирующей или способной генерировать потоки доходов; для недвижимости, которую можно сдавать в аренду, в качестве источника доходов следует рассматривать арендные платежи.

В соответствии с классическими методами доходного подхода, рыночная стоимость права аренды за Объект недвижимости может быть определена двумя подходами:

1. Методом остатка как чистый операционный доход арендатора от использования объекта.
 - Процедура оценки рыночной стоимости величины арендной платы классическим методом доходного подхода включает следующие последовательные шаги:
 - ✓ Определение потенциального и действительного валового дохода;
 - ✓ Определение операционных расходов;

Рыночная стоимость величина арендной платы за объект может быть определена как текущая стоимость потока чистого операционного дохода.

При этом для определения чистого операционного дохода будет являться ставка арендной платы, рассчитанная в рамках сравнительного подхода. Стоит отметить, что данный метод, в основе которого лежит искомая арендная плата, определенная в рамках сравнительного подхода, искусственно приведет к снижению в разы значимости доходного подхода, при согласовании величины рыночной арендной платы по подходам.

1. Метод компенсации затрат арендодателя основан на следующем принципе: арендодатель вкладывает денежные средства в постройку или покупку приносящей доход недвижимости в обмен на право получать в будущем доход от сдачи ее в аренду и от последующей продажи. При этом арендный платеж должен обеспечить арендодателю определенную норму дохода и позволить по окончании срока аренды восстановить объект до первоначального состояния, или, в случае износа объекта аренды до состояния, делающего его восстановление экономически нецелесообразным, снести объект и построить новый.

Методикой расчета рыночной стоимости величины арендной платы на основе метода компенсации затрат вначале предусматривается определение рыночной стоимости сдаваемого в аренду объекта недвижимости, а затем проведение расчета арендной ставки, исходя из требуемой владельцами аналогичной недвижимости нормы дохода на вложенные средства.

Вследствие высокой чувствительности расчетной величины от значения коэффициента капитализации и большого количества допущений при его определении, данный метод не обеспечивает необходимой точности.

Определение рыночной арендной ставки обоими методами доходного подхода, вследствие большого количества допущений и высокой чувствительности, не обеспечивают необходимой точности и значимости, и применяются для оценки аренды объектов в случае невозможности или ограниченности применения сравнительного подхода.

Таким образом, при определении рыночной арендной платы нецелесообразно применение методов доходного подхода.

13.4.3. Затратный подход

Согласно ФСО V, затратный подход представляет собой совокупность методов оценки, основанных на определении затрат, необходимых для воспроизводства или замещения объекта оценки с учетом совокупного обесценения (износа) объекта оценки и (или) его компонентов. Затратный подход основан на принципе замещения.

Согласно п. 24 раздела VII «Подходы к оценке» ФСО № 7, затратный подход рекомендуется применять для оценки объектов недвижимости – земельных участков, застроенных объектов

капитального строительства, или объектов капитального строительства, но не их частей, например, жилых и нежилых помещений.

Согласно п. 24 б); в) ФСО № 7, затратный подход целесообразно применять для оценки недвижимости, если она соответствует наиболее эффективному использованию земельного участка, как незастроенного и есть возможность корректной оценки физического износа, а также функционального и внешнего (экономического) устаревания объектов капитального строительства. Затратный подход рекомендуется использовать при низкой активности рынка, когда недостаточно данных, необходимых для применения доходного и сравнительного подходов к оценке.

Затратный подход основывается на калькуляции затрат на содержание объекта недвижимости с учетом нормы прибыли. Очевидно, что затратный подход в таком его виде ориентирован исключительно на внутренние процессы арендодателя и не учитывает рыночной ситуации, т.е. его достоверность заведомо ниже других подходов, основных на рыночных данных. Такой подход, как правило, используется при определении права пользования уникальными или специфичными объектами, рынок аренды которых отсутствует. Объект оценки, величина арендной платы за права пользования и временного владения которыми определяется в рамках данного отчета, не относится к уникальным или специфичным объектам: рынок аренды таких объектов достаточно хорошо развит.

В связи с вышеизложенным, в данном Отчете при определении рыночной арендной платы затратный подход не используется.



14. ОПРЕДЕЛЕНИЕ СТОИМОСТИ ОБЪЕКТА ОЦЕНКИ В РАМКАХ СРАВНИТЕЛЬНОГО ПОДХОДА К ОЦЕНКЕ

В соответствии с ФСО № 7, сравнительный подход применяется для оценки недвижимости, когда можно подобрать достаточное для оценки количество объектов-аналогов с известными ценами сделок и (или) предложений. В данном случае, принимая во внимание наличие достаточного количества информации о предложениях аренды сопоставимых по характеристикам объектов, проведение оценки в рамках сравнительного подхода возможно.

Основные положения сравнительного подхода, в соответствии с ФСО № 7, представлены в разделе 13.2 «Краткая характеристика подходов к оценке объектов недвижимости» Отчета.

Для определения арендной платы за Объект оценки в рамках сравнительного подхода Оценщик применил метод сравнения продаж.

14.1. ОСНОВНЫЕ ЭТАПЫ ПРИМЕНЕНИЯ МЕТОДА СРАВНЕНИЯ ПРОДАЖ

Изучаются состояние и тенденции развития рынка недвижимости и особенно того сегмента, к которому принадлежит данный объект. Выявляются объекты недвижимости, наиболее сопоставимые с оцениваемым. Сопоставимые объекты должны относиться к одному сегменту рынка недвижимости и сделки с ними осуществляться на типичных для данного сегмента условиях. При любом анализе сопоставимых данных важно, чтобы объекты имущества, по которым собираются сопоставимые данные, имели характеристики, аналогичные оцениваемому имуществу.

Собирается и проверяется информация по объектам-аналогам, проводится сравнительный анализ объекта оценки и каждого объекта-аналога по всем элементам сравнения.

Согласно п. 22 ФСО № 7, основные элементы сравнения включают:

- передаваемые имущественные права, ограничения (обременения) этих прав;
- условия финансирования состоявшейся или предполагаемой сделки (вид оплаты, условия кредитования, иные условия);
- условия продажи (нетипичные для рынка условия, сделка между аффилированными лицами, иные условия);
- условия рынка (изменения цен за период между датами сделки и оценки, скидки к ценам предложений, иные условия);
- вид использования и (или) зонирование;
- местоположение объекта;
- физические характеристики объекта, в том числе свойства земельного участка, состояние объектов капитального строительства, соотношение площади земельного участка и площади его застройки, иные характеристики;
- экономические характеристики (уровень операционных расходов, условия аренды, состав арендаторов, иные характеристики);
- наличие движимого имущества, не связанного с недвижимостью;
- другие характеристики (элементы), влияющие на стоимость.

На выявленные различия между оцениваемым объектом и объектами-аналогами по каждому указанному выше элементу сравнения вносятся корректировки (поправки) к ценам продаж (предложения) аналогов.

Поскольку объекты различаются по размеру и числу входящих в них единиц, при проведении сравнения арендованных объектов с оцениваемым объектом неизбежны большие сложности и требуется приведение имеющихся данных к общему знаменателю, которым может быть либо физическая единица (например, цена за 1 кв. м), либо экономическая.

На различных сегментах рынка недвижимости используются различные единицы сравнения.

14.2. КЛАССИФИКАЦИЯ И СУТЬ КОРРЕКТИРОВОК

Классификация вводимых корректировок основана на учете разных способов расчета и внесения корректировок на различия, имеющиеся между оцениваемым объектом и сопоставимым аналогом.

Процентные (коэффициентные) корректировки вносятся путем умножения цены продажи объекта-аналога или его единицы сравнения на коэффициент, отражающий степень различий в характеристиках объекта-аналога и оцениваемого объекта. Если оцениваемый объект лучше сопоставимого аналога, то к цене последнего вносится повышающий коэффициент, если хуже – понижающий коэффициент. К процентным поправкам можно отнести, например, корректировки на местоположение, дату предложения к продаже.

Стоимостные (денежные) корректировки, вносимые к единице сравнения, изменяют цену проданного объекта-аналога на определенную сумму, в которую оценивается различие в характеристиках объекта-аналога и оцениваемого объекта.

Для проведения расчетов в рамках сравнительного подхода используются две группы методов расчета корректировок: *количественные* и *качественные*. Отличаются эти группы соотношением количества ценообразующих факторов и аналогов, используемых для оценки. Если количество аналогов больше или равно количеству ценообразующих факторов, увеличенному на единицу, то для оценки используются *количественные методы*: анализ пар данных, анализ групп данных, матричная алгебра, статистический и корреляционно-регрессионный анализ, графический анализ, анализ чувствительности, анализ затрат и проч. Если количество аналогов меньше количества ценообразующих факторов, увеличенного на единицу, то для оценки используются *качественные методы* расчета корректировок: относительный сравнительный анализ, метод экспертных оценок (ранговый анализ) или метод интервью.

В настоящее время в связи с развитием конкурентного рынка недвижимости все более применимым становится метод статистического анализа, относящийся к группе методов количественного анализа. При наличии достаточного объема достоверной рыночной информации по сделкам или предложениям аналогичных объектов недвижимости данный метод позволяет получить очень качественный и достоверный результат стоимости, объективно отображающий всю сложившуюся ситуацию на рассматриваемом сегменте рынка. Также из группы методов количественного анализа широкое применение имеет метод парных продаж. Данный метод используется при ограниченном количестве аналогов.

Из группы методов качественного анализа наиболее применимым является метод построения квалиметрической модели, в котором комбинируются объективные характеристики объекта и оценки специалистов. Данный метод используется в случае затруднительного подбора объектов-аналогов, необходимых для реализации указанных ранее методов.

Также в рамках сравнительного подхода может использоваться метод последовательных корректировок. Данный метод позволяет при наличии достаточного числа объектов сравнения сгладить возможные выбросы и получить достаточно достоверную информацию о величине рыночной арендной ставки за оцениваемый объект.

Таким образом, в настоящем Отчете использовался метод последовательных корректировок, поскольку отображает ситуацию, сложившуюся на рынке аренды на дату оценки.

Метод последовательных корректировок

В рамках данного метода стоимость недвижимого имущества определяется по формуле:

$$C_c = \sum_{j=1}^N q_j \cdot C^{OA}_j, \text{ где}$$

- C_c – арендная ставка оцениваемого объекта недвижимости, руб. / кв. м / мес.;
- N – количество объектов-аналогов;
- j – порядковый номер объекта-аналога;
- q_j – весовой коэффициент для j -го объекта-аналога;
- C^{OA}_j – Скорректированная арендная ставка объекта-аналога, руб. / кв. м / мес.

Скорректированные стоимости объектов-аналогов COA_j вычисляются путем применения корректировок к рыночной стоимости j -го объекта-аналога в последовательном порядке, при этом порядок следования корректировок друг за другом определяется их значимостью и влиянием на стоимость объекта недвижимости. Размер корректировок также определяется по рыночным данным.

Весовые коэффициенты q_j определяются как отношение коэффициента соответствия каждого аналога объекту оценки (который обратно пропорционален совокупной корректировке) к их суммарной величине (определение вклада стоимости каждого аналога в искомую стоимость Объекта оценки).

14.3. ОБОСНОВАНИЕ ВЫБОРА ЭЛЕМЕНТОВ СРАВНЕНИЯ И ОБЪЕКТОВ-АНАЛОГОВ

В соответствии с п. 22 ФСО № 7, в качестве объектов-аналогов используются объекты недвижимости, которые относятся к одному с оцениваемым объектом сегменту рынка и сопоставимы с ним по ценообразующим факторам. При этом для всех объектов недвижимости, включая оцениваемый, ценообразование по каждому из указанных факторов должно быть единообразным. При проведении оценки должны быть описаны объем доступных оценщику рыночных данных об объектах-аналогах и правила их отбора для проведения расчетов. Использование в расчетах лишь части доступных оценщику объектов-аналогов должно быть обосновано в отчете об оценке.

Выбор элементов сравнения

В соответствии с п. 22 раздела VII ФСО № 7 «Оценка недвижимости», для сравнения объекта оценки с другими объектами недвижимости, с которыми были совершены сделки или которые представлены на рынке для их совершения, обычно используются следующие элементы сравнения:

- передаваемые имущественные права, ограничения (обременения) этих прав;
- условия финансирования состоявшейся или предполагаемой сделки (вид оплаты, условия кредитования, иные условия);
- условия продажи (нетипичные для рынка условия, сделка между аффилированными лицами, иные условия);
- условия рынка (изменения цен за период между датами сделки и оценки, скидки к ценам предложений, иные условия);
- вид использования и (или) зонирование;
- местоположение объекта;
- физические характеристики объекта, в том числе свойства земельного участка, состояние объектов капитального строительства, соотношение площади земельного участка и площади его застройки, иные характеристики;
- экономические характеристики (уровень операционных расходов, условия аренды, состав арендаторов, иные характеристики);
- наличие движимого имущества, не связанного с недвижимостью;
- другие характеристики (элементы), влияющие на стоимость.

Выбор элементов сравнения осуществлялся с учетом выводов, сделанных в разделе 12 Отчета. В результате, при отборе объектов-аналогов были учтены следующие элементы сравнения:

- тип объекта;
- состав прав на объект;
- ограничения (обременения) прав;
- назначение (сегмент рынка, вид использования);
- местоположение;
- состав коммуникаций;
- физическое состояние;
- площадь.

Выбор объектов-аналогов

В качестве объектов-аналогов Оценщиком рассматривались сделки АО «Фонд имущества Санкт-Петербурга», осуществленные на площадке АО «РАД», по аренде на 49 лет по городской Программе «Рубль за метр» нежилых зданий, являющихся объектами культурного наследия федерального и регионального значения, находящимися в неудовлетворительном состоянии. Все сделки по аренде состоялись в 2022-2024 гг.

Как указано в разделе 11.3.4 Отчета, в 2019-2024 гг. своих арендаторов по программе нашли 9 объектов, сведения о которых были представлены в таблицах 8 и 9.

Максимальное значение арендной ставки составило 3 476 руб. / кв. м / мес. по объекту, реализованному в 2019 году, при этом начальная арендная плата составила 289 000 руб., а сделка состоялась с превышением по цене 2 557 650 руб. / кв. м / мес., без учета НДС. Превышение очевидно является обоснованным – это ОКН регионального значения «Особняк-контора и здание библиотеки лесопильного производства Ф.Я. и Н.Я. Колобовых», здание фактически расположено на первой линии Песочной набережной, на пересечении ул. Большая Зеленина, Левашовского проспекта и Песочной набережной, и имеет прекрасные видовые характеристики. В 2021 г. была проведена реставрация здания и величина арендной ставки на период проведения оценки составляет 2 000 руб. / кв. м (опубликованное предложение¹³). Данный аналог исключается из расчетов (сделка 2019 года, несопоставимое локальное местоположение).

Вторая по величине арендная ставка – 1 658 руб. / кв. м / мес. – была получена 06.03.2024 на торгах по аренде ОКН регионального значения «Жилой дом Степанова В.Ф.». Торги также состоялись с превышением, при начальной цене 201 826,50 руб. в месяц арендная плата составила 1 019 224,23 руб. / мес. Очевидно, в данном случае имеет значение жилое назначение здания и его выгодное местоположение. Данный аналог исключается из расчетов (жилой дом).

Также из расчетов исключаются объекты по адресам: Санкт-Петербург, Конюшенная площадь, дом 1, строение 1 и Санкт-Петербург, Кадетская линия, дом 21, литера А, исходя из несравнимого с Объектом оценки местоположения.

Минимальная арендная ставка – 174 руб. / кв. м / мес. – была достигнута на торгах 20.03.2024 по объекту по адресу: Санкт-Петербург, пос. Стрельна, Санкт-Петербургское шоссе, дом 84а, литера А. Вероятно, данная арендная ставка учитывает расположение объекта в периферийном районе города.

В результате анализа сделок из 9 объектов было выявлено 5 объектов-аналогов, информация по которым представлена далее. Копии интернет-страниц, содержащие сведения по объектам-аналогам, представлены в Приложении 16.3 к настоящему Отчету.

14.4. ВЫБОР ЕДИНИЦЫ СРАВНЕНИЯ

В соответствии с п. 22 ФСО № 7, для выполнения расчетов используются типичные для аналогичного объекта сложившиеся на рынке оцениваемого объекта удельные показатели стоимости (единицы сравнения), в частности цена или арендная плата за единицу площади или единицу объема.

Как правило, когда речь идет об аренде коммерческой недвижимости, используют удельный показатель арендной ставки, выраженной за 1 кв. м / мес. Оценщиком было принято решение использовать в качестве сопоставимой единицы сравнения удельный показатель арендной ставки, за 1 кв. м / мес., в российских рублях.

¹³ <https://spb.move.ru/objects/9254072918/>



Табл. 12. Краткое описание Объекта оценки и объектов-аналогов по аренде в регионе расположения Объекта оценки

Характеристика	Объект оценки	Объекты-аналоги				
		Аналог 1	Аналог 2	Аналог 3	Аналог 4	Аналог 5
Адрес местоположения	Санкт-Петербург, город Сестрорецк, улица Максима Горького, дом 8, литера А	Санкт-Петербург, 5-я линия В.О., дом 60, строение 1	Санкт-Петербург, Кожевенная линия, дом 38, литера А	Санкт-Петербург, г. Кронштадт, Посадская улица, дом 35, литера А	Санкт-Петербург, Лесной проспект, дом 37, литера Л	Санкт-Петербург, пос. Стрельна, Санкт-Петербургское шоссе, дом 84а, литера А
Кадастровый номер здания	78:38:1112404:2009	78:06:0002025:3341	78:06:0002122:228	78:34:0010342:2011	78:36:0005116:1007	78:40:1916402:3050
Передаваемые имущественные права, ограничения (обременения) этих прав						
Передаваемые имущественные права	Право пользования (аренды)	Право пользования (аренды)	Право пользования (аренды)	Право пользования (аренды)	Право пользования (аренды)	Право пользования (аренды)
Ограничения (обременения) передаваемых прав	Без учета ограничений (обременений)	Не выявлены	Не выявлены	Не выявлены	Не выявлены	Не выявлены
Ограничения КГИОП	ОКН регионального значения «Дача Н.М. Кочкина»	ОКН регионального значения «Главное здание», входящее в состав объекта культурного наследия регионального значения «Лечебница для нервнодушевно-больных Бари А.Э.»	ОКН регионального значения «Особняк Г.К.Мессонье»	ОКН регионального значения «Комплекс домов по ул. Урицкого, 35, 42, 43, 51, 54»	ОКН регионального значения «Здание детского сада» в составе комплекса ОКН регионального значения «Батенинский жилмассив»	ОКН регионального значения «Казарма» в составе комплекса объектов культурного наследия регионального значения «Казармы лейб-гвардии Стрелкового артиллерийского дивизиона»
Условия финансирования состоявшейся или предполагаемой сделки						
Вид оплаты	Рыночный	Рыночный	Рыночный	Рыночный	Рыночный	Рыночный
Условия кредитования	Не учитываются	Не учитываются	Не учитываются	Не учитываются	Не учитываются	Не учитываются
Иные условия	Не учитываются	Не учитываются	Не учитываются	Не учитываются	Не учитываются	Не учитываются
Условия продажи (нетипичные для рынка условия, сделка между аффилированными лицами, иные условия)	Типичные	Типичные	Типичные	Типичные	Типичные	Типичные
Условия рынка						
Изменение цен за период между датами сделки и оценки (дата оценки)	10.09.2024	23.11.2022	17.11.2022	01.11.2023	13.12.2023	20.03.2024
Скидки к ценам предложений (сделка / предложение)	Сделка	Сделка, АО "ФИ СПб"	Сделка, АО "ФИ СПб"	Сделка, АО "ФИ СПб"	Сделка, АО "ФИ СПб"	Сделка, АО "ФИ СПб"
Иные условия	Не выявлены	Не выявлены	Не выявлены	Не выявлены	Не выявлены	Не выявлены
Местоположение объекта						
Адм. район СПб	Курортный	Василеостровский	Василеостровский	Кронштадтский	Выборгский	Петродворцовый

Характеристика	Объект оценки Санкт-Петербург, город Сестрорецк, улица Максима Горького, дом 8, литера А	Объекты-аналоги				
		Аналог 1	Аналог 2	Аналог 3	Аналог 4	Аналог 5
Адрес местоположения		Санкт-Петербург, 5-я линия В.О., дом 60, строение 1	Санкт-Петербург, Кожевенная линия, дом 38, литера А	Санкт-Петербург, г. Кронштадт, Посадская улица, дом 35, литера А	Санкт-Петербург, Лесной проспект, дом 37, литера Л	Санкт-Петербург, пос. Стрельна, Санкт-Петербургское шоссе, дом 84а, литера А
Кадастровый номер здания	78:38:1112404:2009	78:06:0002025:3341	78:06:0002122:228	78:34:0010342:2011	78:36:0005116:1007	78:40:1916402:3050
Характеристика местоположения	Административные центры городского округа, района	Административно-культурный, исторический центр города	Административно-культурный, исторический центр города	Административные центры городского округа, района	Административные центры городского округа, района	Административные центры городского округа, района
Физические характеристики объекта						
Тип объекта	Нежилое здание с земельным участком под застройкой	Нежилое здание с земельным участком под застройкой	Нежилое здание с земельным участком под застройкой	Нежилое здание с земельным участком под застройкой	Нежилое здание с земельным участком под застройкой	Нежилое здание с земельным участком под застройкой
Общая площадь, кв. м	620,6	949,70	431,30	927,90	654,10	2 266,10
Материал стен	Деревянные	Деревянные	Кирпичные	Кирпичные	Кирпичные	Кирпичные
Этажность	2, в том числе подземных 0	3, в том числе подземных 1	3, в том числе подземных 0	3, в том числе подземных 0	2, в том числе подземных 0	3, в том числе подземных 0
Оценка состояния	Неудовлетворительное	Неудовлетворительное	Неудовлетворительное	Неудовлетворительное	Неудовлетворительное	Неудовлетворительное
Инженерные коммуникации	Электроснабжение и отопление утрачены, водопровод и канализация отсутствуют	Сопоставимые с Объектом оценки в неудовлетворительном состоянии	Сопоставимые с Объектом оценки в неудовлетворительном состоянии	Сопоставимые с Объектом оценки в неудовлетворительном состоянии	Сопоставимые с Объектом оценки в неудовлетворительном состоянии	Сопоставимые с Объектом оценки в неудовлетворительном состоянии
Экономические характеристики						
Уровень операционных расходов	Без особенностей	Без особенностей	Без особенностей	Без особенностей	Без особенностей	Без особенностей
Условия продажи	Рыночные	Рыночные	Рыночные	Рыночные	Рыночные	Рыночные
Состав арендаторов, иные характеристики	Не учитывается	Не учитывается	Не учитывается	Не учитывается	Не учитывается	Не учитывается
Наличие движимого имущества, не связанного с недвижимостью	Не учитывается	Отсутствует	Отсутствует	Отсутствует	Отсутствует	Отсутствует
Другие характеристики (элементы), влияющие на стоимость	Не выявлены	Не выявлены	Не выявлены	Не выявлены	Не выявлены	Не выявлены
Арендная плата, руб. / объект / мес.	?	287 500,00	115 500,00	171 661,50	179 468,69	394 679,08
Арендная плата, руб. / кв. м / мес.	?	303	268	185	274	174
НДС в составе арендной ставки	без учета НДС	без учета НДС	без учета НДС	без учета НДС	без учета НДС	без учета НДС

Характеристика	Объект оценки	Объекты-аналоги				
		Аналог 1	Аналог 2	Аналог 3	Аналог 4	Аналог 5
Адрес местоположения	Санкт-Петербург, город Сестрорецк, улица Максима Горького, дом 8, литера А	Санкт-Петербург, 5-я линия В.О., дом 60, строение 1	Санкт-Петербург, Кожевенная линия, дом 38, литера А	Санкт-Петербург, г. Кронштадт, Посадская улица, дом 35, литера А	Санкт-Петербург, Лесной проспект, дом 37, литера Л	Санкт-Петербург, пос. Стрельна, Санкт-Петербургское шоссе, дом 84а, литера А
Кадастровый номер здания	78:38:1112404:2009	78:06:0002025:3341	78:06:0002122:228	78:34:0010342:2011	78:36:0005116:1007	78:40:1916402:3050
КУ в составе арендной ставки	без учета КУ и ЭР	без учета КУ и ЭР	без учета КУ и ЭР	без учета КУ и ЭР	без учета КУ и ЭР	без учета КУ и ЭР
Источник информации	Данные Заказчика	https://xn--80adfeoyeh6akig5e.xn--p1ai/realty/buildings/2053	https://xn--80adfeoyeh6akig5e.xn--p1ai/realty/buildings/2365	https://xn--80adfeoyeh6akig5e.xn--p1ai/realty/buildings/2367	https://xn--80adfeoyeh6akig5e.xn--p1ai/realty/buildings/3389	https://xn--80adfeoyeh6akig5e.xn--p1ai/realty/buildings/3681



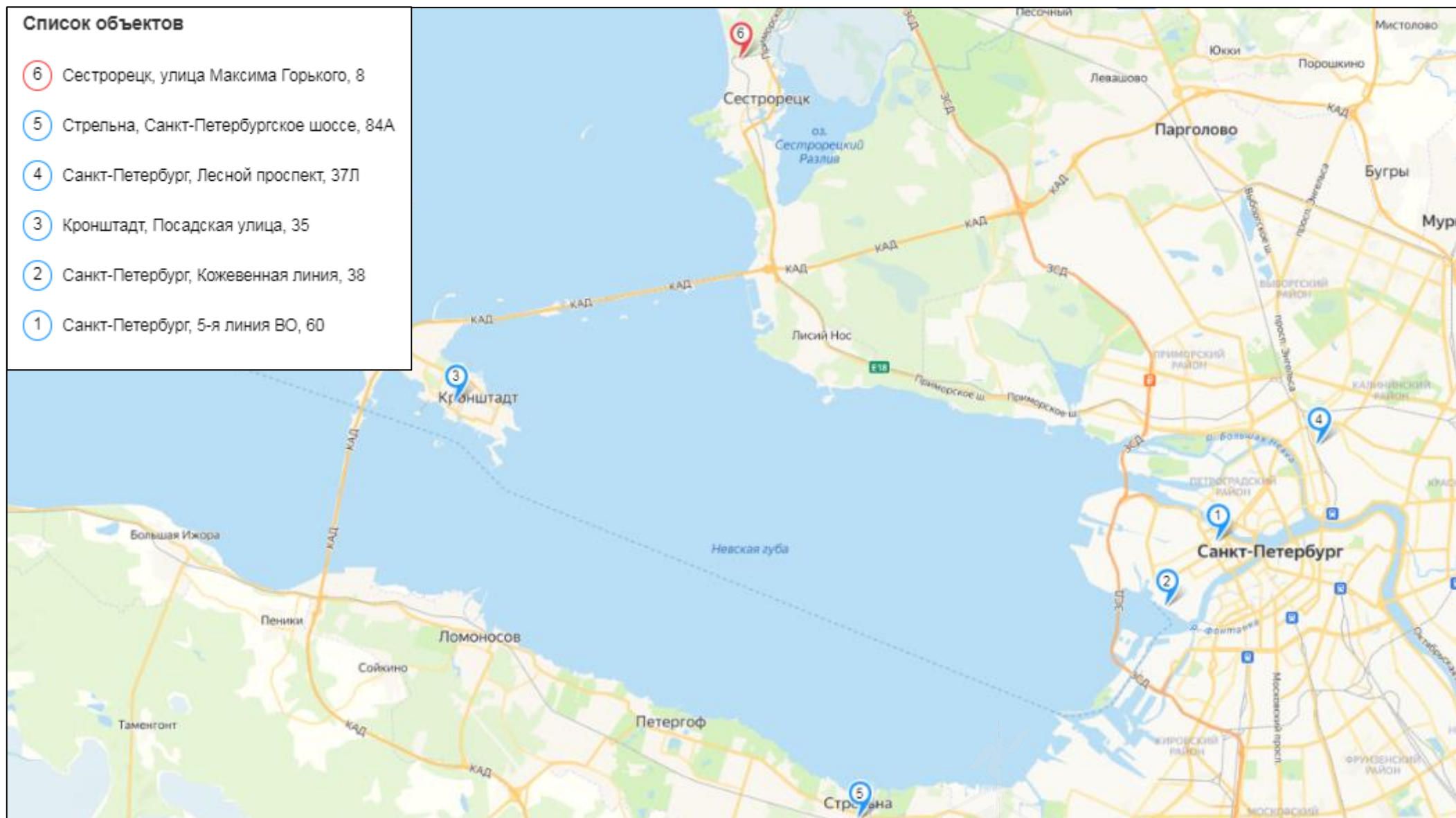


Рис. 10. Местоположение Объекта оценки и объектов-аналогов по аренде

14.5. КОРРЕКТИРОВКИ ПО ПЕРВОЙ ГРУППЕ ЭЛЕМЕНТОВ СРАВНЕНИЯ

Передаваемые имущественные права, ограничения (обременения) этих прав

Передаваемые права на объекты-аналоги – право пользования (аренды), что сопоставимо с Объектом оценки. Таким образом, корректировка на передаваемые имущественные права не проводилась.

Условия финансирования состоявшейся или предполагаемой сделки

Различные условия финансирования сделки могут привести к отличию цены, уплаченной за имущество, от цены, уплаченной за другое идентичное имущество. Необходимо полностью понять, проанализировать и учесть типы и условия финансирования сделки (транзакции). Возможными вариантами финансирования могут быть как типичные для данного сегмента рынка, так и не типичные варианты. К нетипичным могут относиться такие варианты, как оплата в рассрочку, ипотечный кредит, оплата наличными и т. п. Предполагается, что условия финансирования у всех объектов-аналогов и оцениваемых объектов аналогичны, т.к. Оценщик не располагает сведениями о каких-либо особых условиях при сдаче объектов в аренду.

НДС в составе цены предложения. В арендную ставку Объекта оценки величина НДС (20%) не включена; цена сделок по аренде указывается без учета НДС.

КУ в составе цены предложения.

Корректировка по данному фактору не требуется, поскольку использованы цены сделок.

Условия рынка

Корректировка по данному фактору предполагает исследование изменения цен за период между датами сделки и оценки, скидок к ценам предложений, иных условий, включая учет налогов.

Сделки по аренде объектов-аналогов состоялись в период 2022-2024 гг. Корректировка на условия рынка принимается согласно анализу рынка коммерческой недвижимости, представленному в разделе 11.3.1 Отчета.



Источники: ГБУ «ГУИОН» (результаты экономико-математического моделирования) и база объявлений ЦИАН (spb.cian.ru)

Рис. 11. Динамика арендных ставок и цен за ОСЗ (в рублях), %

Скидки к ценам предложений не применяются.

Иные условия, влияющие на стоимость, не выявлены.

Расчет корректировок по первой группе элементов сравнения объектов-аналогов представлен в таблице далее по тексту Отчета.

Табл. 13. Внесение корректировок по первой группе элементов сравнения

Характеристика	Объект оценки	Объекты-аналоги				
		Аналог 1	Аналог 2	Аналог 3	Аналог 4	Аналог 5
Адрес	Санкт-Петербург, город Сестрорецк, улица Максима Горького, дом 8, литера А	Санкт-Петербург, 5-я линия В.О., дом 60, строение 1	Санкт-Петербург, Кожевенная линия, дом 38, литера А	Санкт-Петербург, г. Кронштадт, Посадская улица, дом 35, литера А	Санкт-Петербург, Лесной проспект, дом 37, литера Л	Санкт-Петербург, пос. Стрельна, Санкт-Петербургское шоссе, дом 84а, литера А
Арендная плата, руб. / кв. м / мес.		303	268	185	274	174
Передаваемые имущественные права	Право пользования (аренды)	Право пользования (аренды)	Право пользования (аренды)	Право пользования (аренды)	Право пользования (аренды)	Право пользования (аренды)
Корректировка на передаваемые права, %		0%	0%	0%	0%	0%
Арендная ставка после корректировки, руб. / кв. м		303	268	185	274	174
Условия финансирования состоявшейся или предполагаемой сделки	Типичные	Типичные	Типичные	Типичные	Типичные	Типичные
Корректировка на условия финансирования, %		0%	0%	0%	0%	0%
Арендная ставка после корректировки, руб. / кв. м		303	268	185	274	174
Условия продажи (нетипичные для рынка условия, сделка между аффилированными лицами, иные условия)	Рыночные	Рыночные	Рыночные	Рыночные	Рыночные	Рыночные
Корректировка на условия продажи, %		0%	0%	0%	0%	0%
Арендная ставка после корректировки, руб. / кв. м		303	268	185	274	174
Условия рынка						
Изменение цен за период между датами сделки и оценки (дата оценки)	10.09.2024	23.11.2022	17.11.2022	01.11.2023	13.12.2023	20.03.2024
Индекс стоимости (данные ГБУ "ГУИОН")	277,7	223,8	223,8	262,0	262,0	249,8
Корректировка на изменение цен, %		24%	24%	6%	6%	11%
Скидки к ценам предложений (сделка / предложение)	Сделка	Сделка, АО "ФИ СПб"	Сделка, АО "ФИ СПб"	Сделка, АО "ФИ СПб"	Сделка, АО "ФИ СПб"	Сделка, АО "ФИ СПб"
Корректировка (скидка на торг), %		0,0%	0,0%	0,0%	0,0%	0,0%
Арендная ставка после корректировки, руб. / кв. м		376	332	196	291	194
НДС в составе цены предложения	без учета НДС	без учета НДС	без учета НДС	без учета НДС	без учета НДС	без учета НДС
Корректировка на НДС, %		0%	0%	0%	0%	0%
Передаваемые имущественные права		376	332	196	291	194
Корректировка на КУ и ЭР		0	0	0	0	0
Арендная ставка после корректировки, руб. / кв. м		376	332	196	291	194
Арендная ставка после корректировки, руб. / кв. м	?	376	332	196	291	194

14.6. КОРРЕКТИРОВКИ ПО ВТОРОЙ ГРУППЕ ЭЛЕМЕНТОВ СРАВНЕНИЯ

Основные ценообразующие факторы, по которым были выявлены различия между оцениваемым объектом и объектами-аналогами, и расчет соответствующих поправок в рамках второй группы корректировок представлены далее по тексту.

Корректировка на тип объекта

Все отобранные объекты-аналоги, так же, как и Объект оценки, являются нежилыми отдельно стоящими зданиями. Корректировка по данному фактору не вносится.

Корректировка на местоположение

Корректировка учитывает ценовые зоны рынка земельных участков средних, больших, крупных и крупнейших городов.

Итоги расчета СтатРиелт¹⁴ на основе актуальной рыночных данных за истекший квартал:

Ценовая зона	1	2	3	4	5	6	7	8
верхняя граница	1,22	1,16	1,09	1,04	0,78	0,48	0,24	0,27
Среднее значение	1,00	0,89	0,83	0,80	0,47	0,30	0,12	0,15
нижняя граница	0,80	0,64	0,60	0,59	0,19	0,15	0,02	0,04

1. Административно-культурный, исторический центр города

Характеризуется размещением объектов главных государственных и муниципальных органов субъекта федерации, региона, наличием главных региональных офисов крупных банков, компаний и финансовых организаций, архитектурных памятников, театров регионального значения, престижных бутиков, отелей, ресторанов и клубов, а также самой высокой престижностью проживания в регионе, высокой плотностью застройки территории.

2. Центр массовой розничной торговли города.

Характеризуется наличием крупных торговых и развлекательных центров, бутиков, крупных рынков, множеством магазинов различной специализации, гостиниц, предприятий общепита, высокой транспортной доступностью или наличием метро, высокой плотностью застройки территории.

3. Административные центры городского округа, района.

Характеризуются размещением объектов окружных, районных органов управления, наличием станций метро, наличием высокоразвитой социальной инфраструктуры (культурные, спортивные, образовательные и медицинские учреждения), наличием крупных торговых и развлекательных центров, специализированных магазинов и бутиков, офисов, отелей и гостиниц, нотариальных, юридических фирм, престижностью проживания, высокой транспортной доступностью или наличием метро, высокой плотностью застройки территории.

4. Спальные районы, ближайшие к административно-культурному, историческому центру города

Характеризуются преимущественно многоэтажной жилой застройкой со сложившейся благоустроенной территорией, спортивными и детскими площадками, наличием встроенных помещений магазинов, ресторанов и кафе, отделений банков, небольших рынков, обеспеченностью поликлиниками, школами и дошкольными учреждениями, высокой плотностью застройки территории, транспортной доступностью или наличием метро, престижностью проживания.

5. Спальные районы города, граничащие к пригороду.

Характеризуются преимущественно многоэтажной, и/или малоэтажной, и/или индивидуальной жилой застройкой, наличием объектов социальной и инженерно-транспортной инфраструктур, наличием незастроенных (свободных) земельных участков.

6. Смешанные зоны производственно-складской и жилой застройки города.

Характеризуются смежным размещением объектов производственно-складской застройки и объектов многоэтажной, и/или малоэтажной, и/или индивидуальной жилой застройки, наличием объектов социальной и инженерно-транспортной инфраструктур, наличием незастроенных (свободных) земельных участков.

7. Производственно-складские, транспортные и инженерно-инфраструктурные зоны города

Характеризуются застройкой преимущественно промышленными, складскими, административно-коммунально-бытовыми, производственными объектами, объектами инженерной и транспортной инфраструктуры, наличием незастроенных (свободных) земельных участков.

7. Зоны садоводства и сельскохозяйственного производства в черте города.

Характеризуются застройкой преимущественно некапитальными садовыми домами для временного (сезонного) проживания и объектами (сетями) инженерной инфраструктуры.

¹⁴ <https://statrielt.ru/statistika-rynka/statistika-na-01-07-2024g/korrektirovki-stoimosti-zemli/3537-na-mestopolozhenie-zemelnykh-uchastkov-v-srednikh-bolshikh-krupnykh-i-krupnejshikh-gorodakh-na-01-07-2024-goda>

Корректировка на материал стен

Корректировки удельной рыночной стоимости домов на тип, конструкцию, материал стен дома – отношения удельной рыночной стоимости аналогичных домов, отличающихся конструкцией.

К расчету приняты рыночные цены предложений пар аналогичных по параметрам индивидуальных зданий (местоположение, транспортная доступность, этажность, техническое состояние, окружение дома и участка, общая площадь здания, общая площадь участка, качество и состояние отделки и инженерных коммуникаций), но различных по конструкции (фундамент, материал стен, перекрытия и покрытия).

Итоги расчетов СтатРиелт¹⁵ на основе актуальных рыночных данных за истекший квартал:

№	Тип (конструкция) дома	Характеристика конструкций и элементов здания	Числовое значение	Верхняя граница	Среднее значение
1	Кирпичные, каменные здания	Фундамент, перекрытия и покрытие – из сборного или монолитного железобетона. Стены наружные – утепленные преимущественно кирпичом (сказливо – из легких блоков), с облицовкой или штукатурными			1,00
2	Монолитные и сейсмостойкие здания	Фундамент, каркас, стены, перегородки и покрытие – из монолитного железобетона. Стены наружные – монолитные, выровненные или облицованные, утепленные с наружной стороны облицовочными материалами	1,00	1,00	1,04
3	Общественные здания	Фундамент – каменный. Стены наружные – утепленные преимущественно из облицовочных каменных материалов (плиты, клинкер, газобетонные блоки, известняк-ракушечник, плитняк, шаговые и т.п.), штукатурные либо облицованные. Балки и несущие элементы межэтажных перекрытий и покрытий – металлические или деревянные	0,89	0,91	0,93
4	Деревянные здания	Фундамент – преимущественно каменный или свайно-винтовой. Балки и элементы межэтажных перекрытий и покрытий – металлические или деревянные. Стены наружные – деревянные (сруб или брус), утепленные и облицованные	0,69	0,82	0,75
5	Быстровозводимые здания	Фундамент – преимущественно каменный или свайно-винтовой. Балки и элементы межэтажных перекрытий и покрытия – металлические или деревянные. Стены наружные – утепленные дощатые или металлической панели	0,57	0,77	0,67

Общая площадь (фактор масштаба)

Критерием оценки является востребованность (уровень спроса) размеров площади объектов рынком коммерческой (административной) недвижимости. Кроме того, учитывалось, что чем больше площадь объекта, тем ниже удельная стоимость, так называемая «скидка на опт».

Это корректировка удельной рыночной стоимости коммерческих зданий и помещений на общую площадь, масштаб объекта. Критерием оценки служит общая площадь объекта. Стоимость удельной величины стоимости объектов недвижимости зависит от величины самих объектов, при прочих равных условиях, цена единицы площади больших объектов ниже меньших по площади объектов. Эта разница при сравнении аналогов обычно корректируется введением поправки на площадь.

По данным СтатРиелт¹⁶, исследование рынка коммерческой недвижимости показало, что зависимость удельной рыночной стоимости объекта от общей площади выражается степенной функцией:

$$C=b * S^n, \text{ где}$$

C – цена предложения (рыночная стоимость) 1 кв.м. объекта, ден.ед. / кв.м.,

S – общая площадь объекта, кв.м.,

B – коэффициент, отражающий активность этого сегмента рынка,

N – коэффициент торможения – степень замедления роста рыночной стоимости объекта по мере увеличения общей площади.

В результате эффекта «торможения» удельная рыночная стоимость коммерческой недвижимости снижается по мере увеличения общей площади. При выборе аналогов учтена «аналогичность» сравниваемых объектов.

Построение линии тренда зависимости удельной цены от общей площади выявило коэффициенты торможения:

¹⁵ <https://statiel.ru/statistika-rynka/statistika-na-01-07-2024g/korrektirovki-zhilykh-zdaniy-i-pomeshchenij/337-korrektirovki-individualnykh-domov-opublikovano-11-07-2024-g/3502-na-material-sten-konstruktsiyu-individualnogo-doma-korrektirovki-na-01-07-2024-goda>

¹⁶ <https://statiel.ru/statistika-rynka/statistika-na-01-07-2024g/korrektirovki-kommercheskoj-vedvizhivosti/3441-na-masshtab-obshchuyu-ploshchad-kommercheskogo-zdaniya-pomeshcheniya-korrektirovki-na-01-04-2024-goda>

назначение	К торм (n)	R ² коэффициент детерминации
Общественные здания и помещения	- 0,16	0,738
Промышленные, складские и сельскохозяйственные здания и помещения	- 0,25	0,622

В итоге, формула расчета поправки на площадь объекта принимает вид:

$$K_s = (S_o/S_a)^n$$

K_s– корректировка удельной рыночной стоимости на общую площадь.

S_o – общая площадь оцениваемого объекта, ед.

S_a – общая площадь аналогичного по остальным параметрам объекта, ед.

n – коэффициент торможения.

Корректировка на инженерные коммуникации

Корректировки рыночной стоимости объектов на отсутствие/наличие инженерных коммуникаций и оборудования – отношение удельных рыночных цен предложений объектов без коммуникаций к удельным рыночным ценам аналогичных объектов с соответствующими коммуникациями

Поскольку все нежилые здания представляют собой объекты в неудовлетворительном состоянии с отключенными коммуникациями, корректировка не вносится.

Корректировка на состояние объекта

Все помещения находятся в одинаковом – неудовлетворительном – состоянии, и передаются городом в аренду на 49 лет по Программе «Рубль за метр», корректировка не вносится.

Полученные значения корректирующих коэффициентов представлены в таблице далее по тексту Отчета.

Корректировки по другим выявленным элементам сравнения не производились, учитывая отсутствие различий у объектов-аналогов и Объекта оценки по ним.

14.7. ВНЕСЕНИЕ ВЕСОВЫХ КОЭФФИЦИЕНТОВ И РАСЧЕТ АРЕНДНОЙ СТАВКИ ЗА ОБЪЕКТ ОЦЕНКИ

Заключительным этапом сравнительного подхода является установление стоимости объекта исследования на основе сравнительного анализа выбранных аналогов в результате согласования¹⁷.

Согласование – это не усреднение полученных промежуточных результатов, а процесс взвешивания и сравнения показателей в соответствии с их характеристиками. Согласование скорректированных цен аналогов проводится в соответствии с имеющимися отличиями от объекта исследования.

В процессе согласования необходимо выявить причины различий промежуточных результатов, учесть сумму абсолютных значений корректировок, внесенных в цену сопоставимой продажи. При согласовании следует учитывать следующее основное правило: чем меньше количество и величина корректировок, внесенных в цену конкретного объекта сравнения, тем больший вес имеет данная продажа в процессе формирования стоимости оцениваемого объекта.

Для определения рыночной стоимости объекта исследования необходимо рассчитать весовой коэффициент скорректированной стоимости объектов-аналогов в стоимости объекта исследования по формуле:

¹⁷ Щербакова Н. А. Экономика недвижимости: учебное пособие / Н. А. Щербакова – НГТУ, 2002. - 88 с.

$$K = \frac{1/(\sum_{i=1}^n |S_i| + D)}{1/(\sum_{i=1}^n |S_i| + D) + 1/(\sum_{i=2}^n |S_i| + D) + \dots + 1/(\sum_{i=n}^n |S_i| + D)},$$

где: K – искомый весовой коэффициент;

n – номер аналога;

$S_{1..n}$ – сумма абсолютных значений корректировок аналога, для которого производится расчет;

S_1 – сумма абсолютных значений корректировок 1-го аналога;

S_2 – сумма абсолютных значений корректировок 2-го аналога;

S_n – сумма абсолютных значений корректировок n-го аналога;

$1/S_n$ – коэффициент соответствия n-го аналога объекту оценки (обратно пропорционален показателю совокупной корректировки).

Внесение корректировок и расчет арендной ставки за Объект оценки в рамках сравнительного подхода представлено в таблице далее.



Табл. 14. Внесение корректировок и определение арендной ставки для Объекта оценки

Характеристика	Объект оценки	Объекты-аналоги				
		Аналог 1	Аналог 2	Аналог 3	Аналог 4	Аналог 5
Адрес	Санкт-Петербург, город Сестрорецк, улица Максима Горького, дом 8, литера А	Санкт-Петербург, 5-я линия В.О., дом 60, строение 1	Санкт-Петербург, Кожевенная линия, дом 38, литера А	Санкт-Петербург, г. Кронштадт, Посадская улица, дом 35, литера А	Санкт-Петербург, Лесной проспект, дом 37, литера Л	Санкт-Петербург, пос. Стрельна, Санкт-Петербургское шоссе, дом 84а, литера А
Цена предложения после корректировок первой группы, руб. / кв. м	-	376	332	196	291	194
Характеристика местоположения	Административные центры городского округа, района	Административно-культурный, исторический центр города	Административно-культурный, исторический центр города	Административные центры городского округа, района	Административные центры городского округа, района	Административные центры городского округа, района
Коэффициент	0,83	1,00	1,00	0,83	0,83	0,83
Корректировка, %		-17,0%	-17,0%	0,0%	0,0%	0,0%
Общая площадь, кв. м	620,6	949,7	431,3	927,9	654,1	2 266,1
Коэффициент	1,000	1,070	0,943	1,066	1,008	1,230
Корректировка, %		7,0%	-5,7%	6,6%	0,8%	23,0%
Материал стен	Деревянные	Деревянные	Кирпичные	Кирпичные	Кирпичные	Кирпичные
Коэффициент	0,75	0,75	1,00	1,00	1,00	1,00
Корректировка, %		0,0%	-25,0%	-25,0%	-25,0%	-25,0%
Относительная валовая коррекция	-	-10,0%	-47,7%	-18,4%	-24,2%	-2,0%
Корректировка, руб.	-	-37,4	-158,4	-36,0	-70,2	-3,8
Арендная ставка после корректировок второй группы, руб. / кв. м / мес.	-	338	174	160	221	190
Абсолютная валовая коррекция	-	24,0%	47,7%	31,6%	25,8%	48,0%
Коэффициент соответствия объекту оценки (обратно пропорционален показателю абсолютной валовой корректировки)	-	4,2	2,1	3,2	3,9	2,1
Вес объекта-аналога с учетом коэффициента соответствия	-	27,1%	13,7%	20,6%	25,2%	13,5%
Скорректированная арендная ставка, расчетное значение, без учета НДС, руб. / кв. м	230					

Определение надежности полученных результатов

При определении ценового показателя методом общих корректировок, формируется оценка среднего значения. Это среднее значение в предположении о симметричности закона распределения в выборке и выступает в качестве наиболее вероятного значения ценового показателя. Так как среднее значение ценового показателя рассчитывается не по всей генеральной совокупности объектов-аналогов, а лишь по ограниченной выборке, полученное среднее значение характеризует «истинное» среднее с возможной ошибкой.

Среднее по некоторой увеличенной выборке может отличаться от полученного по данной выборке значения, и таких увеличенных выборок может быть много. Т. е. «истинное» среднее, соответствующее генеральной совокупности, может отличаться от рассчитанного по выборке. Величина возможного отклонения может быть охарактеризована шириной доверительного интервала, за пределы которого значение «истинного» среднего не выйдет с заданной доверительной вероятностью.

Иными словами, границами доверительного интервала являются значения предельного отклонения (ошибки). В эконометрических расчетах принято вести расчеты для 95%-ного уровня доверительной вероятности.

При этом доверительный интервал определяется как разброс среднего значения на величину предельной ошибки, т. е.

$$[\bar{X} - \Delta; \bar{X} + \Delta], \text{ где}$$

\bar{X} – среднее,

Δ – величина предельной ошибки.

Среднее значение определяется как:

$$\bar{X} = \frac{1}{n} \sum_{i=1}^n X_i, \text{ где}$$

n – количество аналогов.

Табл. 15. Анализ полученных скорректированных арендных ставок объектов-аналогов

Наименование	Значение
Рыночная стоимость, руб. / кв. м	230
Количество аналогов	5
Минимальное значение, руб. / кв. м	160,1
Максимальное значение, руб. / кв. м	338,2
Среднее значение, руб. / кв. м / мес.	216,5
Среднеквадратичное отклонение (Sigma)	71,7
Стандартная ошибка (Sigma*)	32,0
Доверительная вероятность (P)	95%
Нормированное отклонение (t)	2,7764
Предельная ошибка, руб. / кв. м	89,0
Предельная ошибка	41,1%
Доверительный интервал, руб. / кв. м	от 128 до 306

Таким образом, предельная ошибка не превышает предельно допустимого значения, а рассчитанная Оценщиком арендная ставка Объекта оценки попадает в доверительный интервал с вероятностью 95%.

Табл. 16. Итоговые результаты расчета арендной платы

Показатель	Значение
Площадь Объекта оценки, кв. м	620,60
Рыночная арендная ставка, без учета НДС, без учета коммунальных и эксплуатационных расходов, расчетное значение, руб./кв.м в мес.	230,00
Рыночная арендная ставка, с учетом НДС, без учета коммунальных и эксплуатационных расходов, руб./кв.м в мес.	276,00
Рыночная арендная плата, без учета НДС, без учета коммунальных и эксплуатационных расходов, округленно, руб./мес. за Объект	140 000
Рыночная арендная плата, с учетом НДС, без учета коммунальных и эксплуатационных расходов, руб./мес. за Объект	168 000

15. СОГЛАСОВАНИЕ РЕЗУЛЬТАТОВ ПРИМЕНЕНИЯ ПОДХОДОВ К ОЦЕНКЕ И ОПРЕДЕЛЕНИЕ РЫНОЧНОЙ АРЕНДНОЙ ПЛАТЫ ЗА ОБЪЕКТ ОЦЕНКИ

Заключительным элементом аналитического исследования стоимостных характеристик объекта недвижимости является сопоставление расчетных стоимостей, полученных при помощи использованных классических подходов к оценке.

В соответствии с п. 3 раздела I «Подходы к оценке» ФСО V, при применении нескольких подходов и методов оценщик использует процедуру согласования их результатов. В случае существенных расхождений результатов подходов и методов оценки оценщик анализирует возможные причины расхождений, устанавливает подходы и методы, позволяющие получить наиболее достоверные результаты с учетом факторов, указанных в пункте 2 указанного федерального стандарта оценки. Не следует применять среднюю арифметическую величину или иные математические правила взвешивания в случае существенных расхождений промежуточных результатов методов и подходов оценки без такого анализа. В результате анализа оценщик может обоснованно выбрать один из полученных результатов, полученных при использовании методов и подходов, для определения итоговой стоимости объекта оценки.

В данном разделе отчета Оценщиком сведены все данные, полученные в ходе проведения оценки, и принято окончательное решение о рыночной стоимости оцениваемого Объекта.

Для проведения расчетов в целях определения рыночной величины арендной платы за недвижимое имущество использовался единственно сравнительный подход. Обоснование выбора подходов для целей оценки и отказ от доходного и затратного подходов приведены в разделе 13.3 Отчета. Принимая во внимание тот факт, что рынок коммерческой недвижимости Санкт-Петербурга насыщен на дату оценки предложениями об аренде объектов, аналогичных оцениваемому, Оценщик считает, что сравнительный подход в данном случае наибольшее достоверно отражает состояние рынка коммерческой недвижимости в сегменте аренды.

Таким образом,

Рыночная величина ежемесячной арендной платы за нежилое здание площадью 620,6 кв.м, кадастровый номер 78:38:1112404:2009, расположенное по адресу: Санкт-Петербург, город Сестрорецк, улица Максима Горького, дом 8, литера А, являющееся объектом культурного наследия регионального значения «Дача Н.М. Кочкина» и часть (по обрезу фундамента здания) земельного участка по указанному адресу с кадастровым номером 78:38:1112404:8, по состоянию на 10.09.2024, без учета коммунальных и эксплуатационных расходов составляет, округленно¹⁸:

140 000 руб., без учета НДС,

или

168 000 руб., с учетом НДС.

В соответствии с п. 30 раздела VIII «Согласование результатов оценки» ФСО № 7, после проведения процедуры согласования оценщик, помимо указания в отчете об оценке итогового результата оценки стоимости недвижимости, приводит свое суждение о возможных границах интервала, в котором, по его мнению, может находиться эта стоимость, если в задании на оценку не указано иное.

В соответствии с требованием п. 15 Задания на оценку, границы возможного интервала стоимости объекта оценки проводить не требуется. Таким образом, Оценщик в рамках настоящего Отчета не приводит свое суждение о возможных границах интервала, в котором, по его мнению, может находиться арендная плата за Объект (см. раздел 9.2 «Специальные допущения» Отчета).

¹⁸ Согласно заданию на оценку, рыночная величина арендной платы за объект указывается с учетом налога на добавленную стоимость и без НДС, без учета коммунальных и эксплуатационных расходов; границы возможного интервала стоимости объекта оценки приводить не требуется

16. ПРИЛОЖЕНИЯ

16.1. ЗАДАНИЕ НА ОЦЕНКУ

Приложение к государственному
контракту от 22.12.2023
№ 23000799

ЗАДАНИЕ НА ОЦЕНКУ № 79

1. Объект оценки (предмет, состав, адрес объекта оценки или другие характеристики местоположения, идентифицирующие объект оценки): нежилое здание площадью 488,7 кв.м, кадастровый номер 78:38:1112404:2037, расположенное по адресу: Санкт-Петербург, город Сестрорецк, улица Андреева, дом 3, литера А, являющееся объектом культурного наследия регионального значения «Загородный дом Л.А. Змиродецкого» и часть (по обрезу фундамента здания) земельного участка по указанному адресу с кадастровым номером 78:38:1112404:10.

2. Имущественные права на объект оценки: государственная собственность Санкт-Петербурга.

3. Цель оценки: определение рыночной величины ежемесячной арендной платы в отношении неиспользуемого объекта культурного наследия (памятника истории и культуры) народов Российской Федерации, включенного в единый государственный реестр объектов культурного наследия, находящегося в неудовлетворительном состоянии, собственником которого является Санкт-Петербург, для установления начальной цены при проведении аукциона на право заключения договора аренды сроком на 49 лет в рамках распоряжения Комитета имущественных отношений Санкт-Петербурга от 31.07.2019 № 127-р «О проведении аукционов на право заключения договоров аренды объектов незавершенного фонда, находящихся в государственной собственности Санкт-Петербурга».

4. Дата проведения оценки: оценка проводится в целях на дату осмотра

5. Вид стоимости: рыночная

6. Предпосылки стоимости:

- предполагается заключение договора аренды в отношении объекта оценки;
- предполагаемое использование объекта – в соответствии с функциональным назначением;
- характер сделки – добровольная.

7. Права на объект оценки, учитываемые при определении стоимости объекта, ограничения (обременения) этих прав: право владения и пользования (право аренды).

При проведении оценки принять, что имущественные права на объект оценки не обременены правами третьих лиц (в том числе договорами аренды, залога), не находятся под арестом, прочие обременения: является объектом культурного наследия федерального значения.

8. Срок проведения оценки: устанавливается в соответствии с контрактом на оказание услуг по оценке от 22.12.2023 № 23000799.

9. Характеристики объекта оценки: принять в соответствии с представленными документами

10. Специальные допущения и ограничения, на которых должна основываться оценка: устанавливаются в процессе проведения оценки и указываются в отчете.

11. Указание на форму составления отчета об оценке: отчет об оценке представляется на бумажном носителе, копии отчета предоставляются на электронном носителе, а также в форме электронного документа, подписанного усиленной электронной подписью.

12. Ограничения оценки: не выявлены.

13. Ограничения на использование, распространение и публикацию Отчета об оценке Объекта оценки: Отчет об оценке может использоваться для установления начальной цены при проведении аукциона на право заключения договора аренды. Результаты оценки не могут быть использованы для иных целей.

14. Требования к отчету об оценке:

Соответствие требованиям:

- Федерального закона от 29.07.1998 № 135-ФЗ «Об оценочной деятельности в Российской Федерации»;
- Федеральных стандартов оценки ФСО I – VI, ФСО № 7, утвержденных приказами Минэкономразвития России от 14.04.2022 № 200 и от 25.09.2014 № 611.

15. Прочие условия:

- границы возможного интервала стоимости объекта оценки проводить не требуется;
- рыночная величина арендной платы за объект указывается с учетом налога на добавленную стоимость (далее – НДС) и без НДС, без учета коммунальных и эксплуатационных расходов.

ЗАКАЗЧИК

Комитет имущественных отношений
Санкт-Петербурга
Заместитель председателя Комитета

ДОКУМЕНТ ПОДПИСАН
ЭЛЕКТРОННОЙ ПОДПИСЬЮ

Специфический идентификатор документа: 2007C6E5CE0D12A76C8500149F08843A
Владелец: Федерал Кирилл Валентинович
Действителен с 13.08.2025 по 12.11.2025

ИСПОЛНИТЕЛЬ

Общество с ограниченной ответственностью
«КЛИРИНГ»
Генеральный директор

ООО

«КЛИРИНГ»

Общество с ограниченной ответственностью
«КЛИРИНГ»
ИНН 78-004-12043100260136332331,
120431002-11060020471363313333,
120431002-1200110127136331333333
и
120431002-12-1100010024001363313333
50, с/сч. 8-731 Санкт-Петербург, 8- Санкт-Петербург, Зона свободной торговли, 12, лит. А,
Почта: 125-000 «КЛИРИНГ», ООО
Штамп: Е.В. Генеральный директор
директор Е.В. Генеральный директор
Дата: 10.04.2024 10:05:07

16.2. ДОКУМЕНТЫ ОЦЕНЩИКА И ИСПОЛНИТЕЛЯ

16.2.1. СТРАХОВОЙ ПОЛИС ООО «КЛИРИНГ»

Альфа Страхование
«02» апреля 2024 г.

ПОЛИС СТРАХОВАНИЯ ОТВЕТСТВЕННОСТИ ЮРИДИЧЕСКОГО ЛИЦА ПРИ ОСУЩЕСТВЛЕНИИ ОЦЕНОЧНОЙ ДЕЯТЕЛЬНОСТИ
№ 781187780010284

Исполнитель: Общество с ограниченной ответственностью «Клиринг» (ИНН 7811877800)
Адрес: 191082, г. Москва, ул. Щаповская, д. 37, стр. «Б»
ИНН: 7715288891 КПП: 7709110017
Выдана СМ № 2239 от 13.11.2017 г.

Страхователь: ОБЩЕСТВО С ОГРАНИЧЕННОЙ ОТВЕТСТВЕННОСТЬЮ «КЛИРИНГ»
Российская Федерация, г. Санкт-Петербург, Проспект Костромской, дом 10, литера А,
ИНН 7818183281 КПП 781001001

1. СТРАХОВАТЕЛЬ
2. СТРАХОВАЩИК
3. ПЕРИОД СТРАХОВАНИЯ
4. СТРАХОВАЯ СУММА
5. ЛИМИТЫ ОТВЕТСТВЕННОСТИ
6. ОУРАНИСКА
7. ОБЪЕКТ СТРАХОВАНИЯ
8. СТРАХОВОЙ СЛУЧАЙ
9. ЗАСТРАХОВАННАЯ ДЕЯТЕЛЬНОСТЬ
10. ТЕРРИТОРИЯ СТРАХОВАНИЯ

Страхование Альфа
Юридическое лицо
Информация о страхователе: Общество с ограниченной ответственностью «Клиринг»
ИНН 7811877800 КПП 781001001
Тел: (812) 336-8570, доб. 00356; электронная почта: info@alfast.ru

16.2.2. СТРАХОВОЙ ПОЛИС СТРАХОВАТЕЛЯ ГРИГОРЬЕВА А.В.

Альфа Страхование

ПОЛИС ОБРАТКА ОБЯЗАТЕЛЬНОГО СТРАХОВАНИЯ ОТВЕТСТВЕННОСТИ ОЦЕНОЩИКА
№ 781187780010283

Дата заключения: 28.04.2024 г.

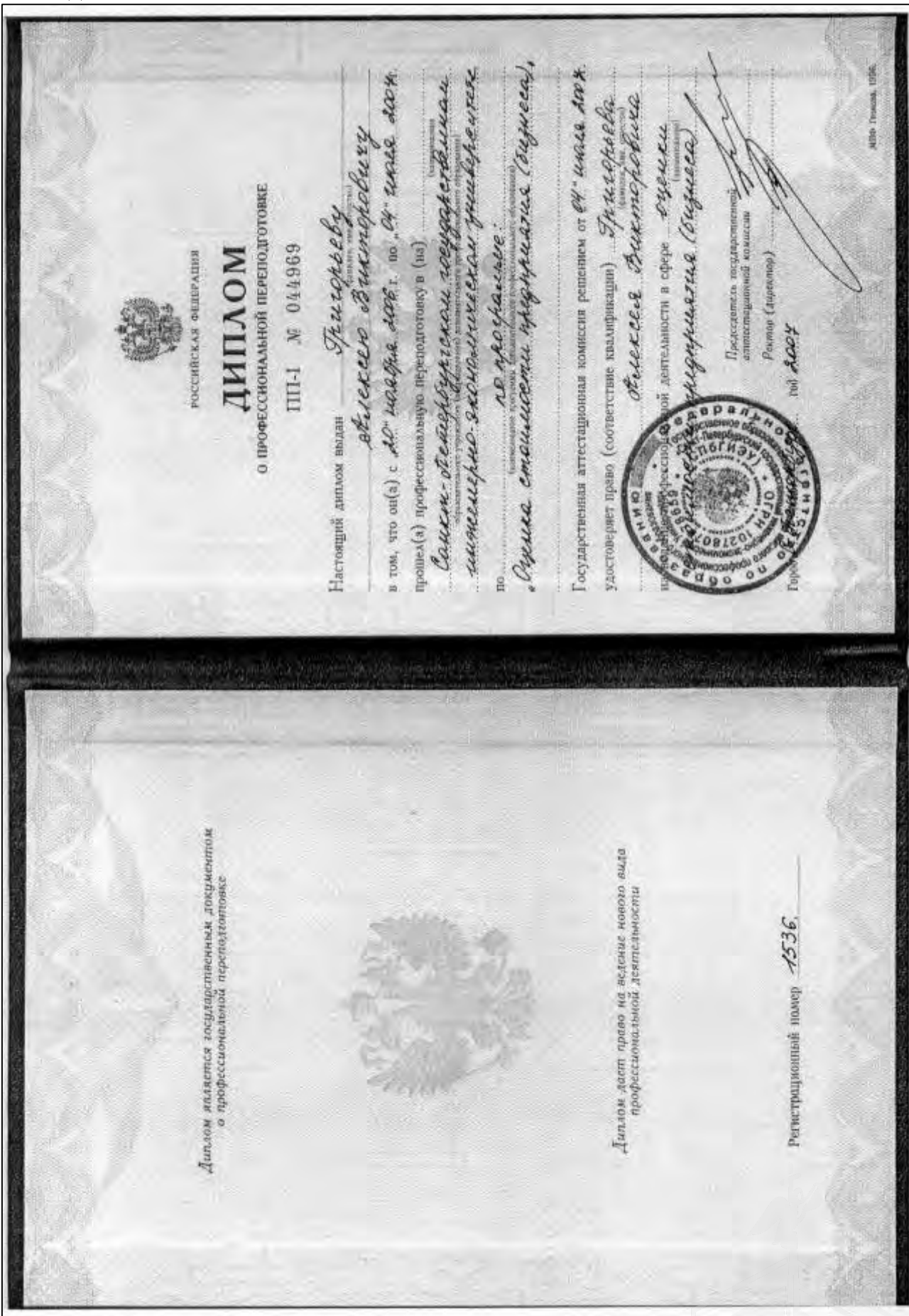
Страховщик: Общество с ограниченной ответственностью «Клиринг»
Адрес: 191082, г. Москва, ул. Щаповская, д. 37, стр. «Б»
ИНН: 7715288891 КПП: 7709110017
Выдана СМ № 2239 от 13.11.2017 г.

Страхователь: Григорьев Александр Владимирович
Адрес: 191082, г. Москва, ул. Щаповская, д. 37, стр. «Б»
ИНН: 7715288891 КПП: 7709110017

1. ПЕРИОД СТРАХОВАНИЯ
2. СТРАХОВАЯ СУММА
3. ЛИМИТЫ ОТВЕТСТВЕННОСТИ
4. ОУРАНИСКА
5. СТРАХОВОЙ СЛУЧАЙ
6. ТЕРРИТОРИЯ СТРАХОВАНИЯ

Страхование Альфа
Юридическое лицо
Информация о страхователе: Общество с ограниченной ответственностью «Клиринг»
ИНН 7811877800 КПП 781001001
Тел: (812) 336-8570, доб. 00356; электронная почта: info@alfast.ru

16.2.3. ДОКУМЕНТЫ ОБ ОБРАЗОВАНИИ ОЦЕНЩИКА ГРИГОРЬЕВА А.В.



16.2.4. СВИДЕТЕЛЬСТВО О ЧЛЕНСТВЕ В САМОРЕГУЛИРУЕМОЙ ОРГАНИЗАЦИИ АССОЦИАЦИЯ ОЦЕНЩИКОВ «СПО» ОЦЕНЩИКА ГРИГОРЬЕВА А.В.



16.2.5. КВАЛИФИКАЦИОННЫЙ АТТЕСТАТ ПО НАПРАВЛЕНИЮ «ОЦЕНКА НЕДВИЖИМОСТИ» ОЦЕНЩИКА ГРИГОРЬЕВА А.В.



16.3. КОПИИ ИСТОЧНИКОВ ИНФОРМАЦИИ


Аналог № 1

Санкт-Петербург, 5-я линия В.О., дом 60, строение 1

https://xn--80adfeoyeh6akig5e.xn--p1ai/realty/buildings/2053

фондучетства.рф/realty/buildings/2053

[Вернуться назад](#)



Номер лота 2053

Нежилое здание в аренду (Рубль за метр)

Извещение о проведении торгов

23 НОЯБРЯ 2022 13:00 СРЕДА

Адрес: Санкт-Петербург г, 5-я линия В.О., дом 60
 Район: Василеостровский (0) Василеостровский
 форма проведения: Аукцион с открытой формой подачи предложенной
 Место проведения торгов: Электронная площадка АО «Российский аукционный дом» (раздел «Аренда») - www.foi-online.ru
 Организатор торгов: АО «Фонд имущества Санкт-Петербурга»

[Сотрудиться с нами](#) [Подать заявку](#)

фондучетства.рф/realty/buildings/2053

ФОНДЕ КАТАЛОГ ОБЪЕКТОВ ПОДБОР КАЛЕНДАРЬ ТОРГОВ НОВОСТИ

Сведения о процедуре

Изначальная цена	287 500 руб.	Дата публикации	21.10.22
Размер задатка	1 725 000 руб.	Тип сделки	Аренда
№ лота	14 375 руб.	Тип торгов	Электронные
Цена продажи	287 500 руб.	Дата начала приема заявок	22.10.22, 09:00
Определение участников торгов	23.11.2022	Дата окончания приема заявок	18.11.22, 10:00
		Срок поступления задатка	18.11.22
		Дата торгов	23.11.22

Документы

- Комплект документов в рамках 127-р.pdf
- Протокол итоговый - 5-я линия В.О., д. 60, строение 1 (рубль за метр).pdf
- Приложение 1 - Форма заявки на участие в аукционе.docx
- Приложение 2 - Проект договора аренды.pdf
- Приложение 4 - Договор о задатке.docx
- Приложение 3 - Образец заявления.docx

Сведения об объекте

Кадастровый номер	78:06:0082029:3341	Состояние	неудовлетворительное
Адрес	Санкт-Петербург г, 5-я линия В.О., дом 60	функциональное назначение	Нежилое
Площадь кв. м	949,7 кв.м	коммуникации	есть
Этажность	3, в том числе подземных 1		


Аналог № 2

Санкт-Петербург, Кожевенная линия, дом 38, литера А

https://xn--80adfeoyeh6akig5e.xn--p1ai/realty/buildings/2365

Фонд имущества РФ/Фонд имущества Санкт-Петербурга

Вернуться назад



Номер лота 2365

Нежилое здание в аренду (Рубль за метр)

Извещение о проведении торгов

17 НОЯБРЯ 2022 **13:00** ЧЕТВЕРГ

Адрес: Санкт-Петербург г, Кожевенная линия, дом 38, литер А

Район: Василеостровский 00 Приморская

Форма проведения: Аукцион с открытой формой подачи предложений

Место проведения торгов: Электронная площадка АО «Российский аукционный дом» (раздел «Аренда») - www.lot-online.ru

Организатор торгов: АО «Фонд имущества Санкт-Петербурга»

[Создать заявку](#) [Подать заявку](#)

Фонд имущества РФ/Фонд имущества Санкт-Петербурга

О ФОНДЕ КАТАЛОГ ОБЪЕКТОВ ПОДБОР КАЛЕНДАРЬ ТОРГОВ НОВОСТИ

Сведения о процедуре

Начальная цена	110 000 руб.	Дата публикации	17.10.22
Сумма задатка	660 000 руб.	Тип сделки	Аренда
Сумма залога	3 500 руб.	Тип торгов	Электронные
Дата публикации	17.11.2022	Дата начала приема заявок	18.10.22, 09:00
Определение участника торгов	17.11.2022	Дата окончания приема заявок	11.11.22, 10:00
		Дата окончания приема заявок	11.11.22
		Дата торгов	17.11.22

Документы

- План объекта
- Приложение 1 - Форма заявки на участие в аукционе.docx
- Приложение 2 - Проект договора аренды.pdf
- Приложение 4 - Договор о задатке.docx
- Приложение 3 - Образец заполнения.docx
- Протокол - Итоговая - Кожевенная линия, д. 38, литера А (рубль за метр).pdf
- Комплект документов лотов 1-27-р.pdf

Сведения об объекте

Кадровый объект	УБ.05.0002122.228	Состояние	неудовлетворительное
Адрес	Санкт-Петербург г, Кожевенная линия, дом 38, литер А	Функциональное назначение	Нежилое
Площадь кв. м	431,3 кв.м	Коммунальное	есть
Этажность	5, в том числе подземных 0		




Аналог № 3

Санкт-Петербург, г. Кронштадт, Посадская улица, дом 35, литера А

https://xn--80adfeoyeh6akig5e.xn--p1ai/realty/buildings/2367

Фонд имущества СПб/realty/buildings/2367

Вернуться назад



Номер лота: 2067

Нежилое здание в аренду (Рубль за метр)

Извещение о проведении торгов

01 НОЯБРЯ 2023 **13:00** СРЕДА

Адрес: Санкт-Петербург г. Кронштадт г. Посадская ул. дом 35, литер А

Район: Кронштадтский

Форма проведения: Аукцион с открытой формой подачи предложений

Место проведения торгов: Электронная площадка АО «Российский аукционный дом» (раздел «Аренда») - www.aot-online.ru

Организатор торгов: АО «Фонд имущества Санкт-Петербурга»

[Связаться с нами](#)

Фонд имущества СПб/realty/buildings/2367

О ФОНДЕ КАТАЛОГ ОБЪЕКТОВ ПОДБОР КАЛЕНДАРЬ ТОРГОВ НОВОСТИ

Сведения о процедуре

Начальная цена	171 861,50 руб.	Дата публикации	21.09.23
Размер задатка	171 861,50 руб.	Тип сделки	Кренда
Шаг аукциона	8 583,03 руб.	Тип торгов	Электронные
Цена продажи	171 861,50 руб.	Дата начала приема заявок	22.09.23, 09:00
Средний шаг участия в торгах	01.11.2023	Дата окончания приема заявок	27.10.23, 10:00
		Срок поступления заявки	27.10.23
		Дата торгов	01.11.23

Документы

- [Протокол - Итоговый - Кронштадт, ул. Посадская, д. 35, литер. А - 1.pdf](#)
- [Приложение 1 - Форма заявки на участие в аукционе.docx](#)
- [Приложение 2 - Проект договора аренды.pdf](#)
- [Приложение 4 - Договор о задатке.docx](#)
- [Приложение 3 - Образец заполнения.docx](#)
- [Копия акт в рамках 127-ф.pdf](#)

Сведения об объекте

Кадастровый номер	78:04:0010842:2011	Состояние	неуспокоительное
Адрес	Санкт-Петербург г. Кронштадт г. Посадская ул. дом 35, литер А	Функциональное назначение	Нежилое
Площадь кв. м	927,9 м2	Коммуникации	Есть
Этажность	3, в том числе подземных 0		


Аналог № 4

Санкт-Петербург, Лесной проспект, дом 37, литера Л

https://xn--80adfeoyeh6akig5e.xn--p1ai/realty/buildings/3389

фонд имущества рф/lot/building/3389

Вернуться на сайт



Скидка 25%

ПРОДАНО

Нежилое здание в аренду
(Рубль за метр)

Извещение о проведении торгов

13 ДЕКАБРЯ 2023 12:00 СРЕДА

Адрес: Санкт-Петербург г., Лесной пр-кт, дом 37, литер Л
Район: Выборгский (L) Лесная

Форма проведения:
Аукцион с открытой формой подачи предложений

Место проведения торгов:
Электронная площадка АО «Российский аукционный дом» (раздел «Аренда») - www.lot-online.ru

Организатор торгов:
АО «Фонд имущества Санкт-Петербурга»

Создать заявку

фонд имущества рф/lot/building/3389

О ФОНДЕ КАТАЛОГ ОБЪЕКТОВ ПОДБОР КАЛЕНДАРЬ ТОРГОВ НОВОСТИ

Сведения о процедуре

Публикационная цена	179 408,69 руб.	Дата публикации	10.11.23
Размер задатка	1 076 012,14 руб.	Тип сделки	Аренда
Шаг аукциона	8 973,48 руб.	Тип торгов	Электронные
Цена продажи	179 408,69 руб.	Дата начала приема заявок	11.11.23, 09:00
Определение участника торгов	18.12.2023	Дата окончания приема заявок	11.12.23, 10:00
		Срок поступления задатка	11.12.23
		Дата торгов	18.12.23

Документы

- Приложение 3 - договор о задатке.docx
- Приложение 1 - Форма заявки на участие в аукционе.docx
- Приложение 2 - Проект договора аренды.pdf
- Комплекс документов.pdf
- Протокол - Итоговый - Лесной пр., д. 37, литера Л.pdf

Сведения об объекте

Кадастровый номер	78:08:0060116:1007	Состояние	неудовлетворительное
Адрес	Санкт-Петербург г., Лесной пр-кт, дом 37, литер Л	Функциональное назначение	Нежилое
Площадь кв. м	654,1 м2		
Этажность	2, в том числе подземных 0		




Аналог № 5

Санкт-Петербург, пос. Стрельна, Санкт-Петербургское шоссе, дом 84а, литера А

https://xn--80adfeoyeh6akig5e.xn--p1ai/realty/buildings/3681

фондмушестоз.рф/lot/buildings/3681

Вернуться назад



Новое фото 3681

Нежилое здание в аренду (Рубль за метр)

Известия о проведении торгов

20 МАРТА 2024 **12:00** СРЕДА

Адрес: Санкт-Петербург г, Стрельна п, Санкт-Петербургское ш, дом 84а, литер А
Район: Петроградский

Форма проведения: Аукцион с открытой формой подачи предложений
Место проведения торгов: Электронная площадка АО «Российский аукционный дом» (раздел «Аренда») - www.lot-online.ru
Организатор торгов: АО «Фонд имущества Санкт-Петербурга»

СМОТРЕТЬ С НАМИ

фондмушестоз.рф/lot/buildings/3681

О ФОНДЕ КАТАЛОГ ОБЪЕКТОВ ПОДБОР КАЛЕНДАРЬ ТОРГОВ НОВОСТИ

Сведения о процедуре

Начальная цена	394 679,08 руб.	Дата публикации	18.02.24
Размер задатка	2 368 074,48 руб.	Тип сделки	Аренда
Штук аукциона	19 732,95 руб.	Тип торгов	Электронные
Цена продажи	394 679,08 руб.	Дата начала приема заявок	17.02.24, 09:00
Среднее время на рассмотрение торгов	20.03.2024	Дни и время начала приема заявок	18.03.24, 10:00
		Срок поступления задатка	18.03.24
		Дата торгов	20.03.24

Документы


- Приложение 3 - Договор о задатке.docx
- Приложение 1 - Форма заявки на участие в аукционе.docx
- Приложение 2 - Проект договора аренды.pdf
- Протокол - Итоговый - 2 - п. Стрельна, Санкт-Петербургское ш., 84а, лит. А - 1.pdf
- Комплект документов.pdf

Сведения об объекте

Кадастровый номер	78:40:151 6402:3050	Состояние	неудовлетворительное
Адрес	Санкт-Петербург г, Стрельна п, Санкт-Петербургское ш, дом 84а, литер А	Функциональное назначение	Нежилое
Площадь кв. м	2 266,1 м2	Коммунация	Есть
Этажность	8, в том числе подземных 0		

16.4. ДОКУМЕНТЫ ПО ОБЪЕКТУ ОЦЕНКИ, ПРЕДСТАВЛЕННЫЕ ЗАКАЗЧИКОМ

16.4.1. ПИСЬМО ККИ № 01-29-390/23-0-1 ОТ 24.11.2023 ОБ ОБСЛЕДОВАНИИ ОНФ И ЗЕМЕЛЬНОГО УЧАСТКА



**ПРАВИТЕЛЬСТВО САНКТ-ПЕТЕРБУРГА
КОМИТЕТ ПО КОМПЕТИЦИИ
И АМУШЕСТВОМ
САНКТ-ПЕТЕРБУРГА**

Управление взаимодействия
использования административных
сервисов района Санкт-Петербурга

ул. Радная, дом 7, литера А,
Санкт-Петербург, 190100
тел. (812) 776 7423, факс (812) 313-10-09
e-mail: kki@32178.spb.ru, kki@32178.spb.ru, kki@32178.spb.ru
ИНН: 78-0700383, ОГРН: 780700383000129

№01-29-390/23-0-1 от 24.11.2023

Лист № _____ от _____

СПб ГБУ «Горское управление инвентаризации и оценки недвижимого и движимого имущества»

Челюстова Е.А.
29.11.23

На обращение СПб ГБУ «Горское управление инвентаризации и оценки недвижимого и движимого имущества» от 21.11.2023 № 01-776/23-0-0 (пох. от 21.11.2023 № 01-29-390/23-0-0) по вопросу о предоставлении информации (цели и отчуждения) объекта культурного наследия регионального значения «Целя и Н.М. Кошкина» расположенного по адресу: Санкт-Петербург, город Сестрорецк, улица Максима Горького, дом 8, литера А, сообщаем следующее:


Комитетом по контролю за имуществом Санкт-Петербурга (далее - Комитет) в рамках предоставленных полномочий проведены обследования:

- объекта нежилого фонда - здания с кадастровым номером 78:38:1112404:2009, расположенного по адресу: Санкт-Петербург, город Сестрорецк, улица Максима Горького, дом 8, литера А (далее - Объект) 13.07.2023;
- земельного участка с кадастровым номером 78:38:1112404:8 по адресу: Санкт-Петербург, город Сестрорецк, улица Максима Горького, дом 8, литера А (далее - Участок) 24.11.2023 (копия актом обследования прилагается).

Дополнительно сообщаем, что по состоянию на 24.11.2023 признаков осуществления хозяйственной деятельности на Участке отсутствуют. Объект не используется.

В связи с неудовлетворительным состоянием Объекта, обследование Объекта на предмет наличия/отсутствия перепланировки/перестройки не проводилось, установить наличие фактического допозволения Объекта к использованию обеспечения не представлялось возможным.

По данным информационных систем Комитета имущественных отношений Санкт-Петербурга ИТС «Кадестр-2» и РГИС внешние границы Объекта изменены (плановая застройка Объекта уменьшена). В связи с наличием истязательского для консервации Объекта наружного деревянного каркаса,



ИНН: 78-0700383
ОГРН: 780700383000129

заявнотого строительной сеткой, установить фактически внешние границы Объекта не представляется возможным.

Документы технического учета по Объекту в Комитете отсутствуют.

Приложения: на 34 л. в 1 экз.

Место для подписи

Время
исполняющий обязанности
начальника Управления

А.В.Полесный

Безопасно ЭИ,
24.11.2023

16.4.2. Выписка из ЕГРН на нежилое здание от 26.08.2024 № КУВИ-001/2024-215518795

Выписка из Единого государственного реестра недвижимости об основных характеристиках и зарегистрированных правах на объект недвижимости

Выписка об основных характеристиках объекта недвижимости

На основании запроса от 26.08.2024, поступившего на регистрацию от 26.08.2024, дата сбора, и в дополнение к выписке Единого государственного реестра недвижимости. (Листы 1-2 из 2)

Здание			
на объект недвижимости			
Лист № 1 из 2 (лист 1)	Восстановительная дата 1/1	Восстановительная дата 4	Восстановительная дата 7
26.08.2024 № КУВИ-001/2024-215518795			
Кадастровый номер:	78:38:112404/2009		
Площадь здания, кв. м:	78:38:112404		
Дата признания кадастровой площади:	26.08.2012		
Иные государственные кадастровые учетные номера:	Кадастровый номер: 78:38:112404/08		
Местонахождение:	Санкт-Петербург, город Сестрорецк, улица Максима Горького, дом 8, литера А		
Целевое назначение:	Общественное		
Целевое назначение:	Производственное		
Назначение:	Объект культурного наследия регионального значения "Дача Н.М. Козлова"		
Площадь земельного участка, на котором расположен объект:	2,0 кв. м (площадь земельного участка)		
Содержит ли объект недвижимости в себе помещения:	нет		
Суд заключены ли соглашения о залоге:	данные отсутствуют		
Объект недвижимости обременен ли ипотекой:	78:38:112404/08, 78:38:112404/2009, 78:38:112404/2016, 78:38:112404/2021, 78:38:112404/2028, 78:38:112404/2029, 78:38:112404/2030, 78:38:112404/2031, 78:38:112404/2032		
Кадастровый номер иных объектов недвижимости, в границах которых расположен объект недвижимости:	78:38:112404/8		
Кадастровый номер помещений, являющихся частью земельного участка, на котором расположен объект недвижимости:	78:38:112404/2024, 78:38:112404/2025, 78:38:112404/2026, 78:38:112404/2027, 78:38:112404/2028, 78:38:112404/2029, 78:38:112404/2030, 78:38:112404/2031, 78:38:112404/2032		
Иные зарегистрированные соглашения:	данные отсутствуют		
Статус здания об объекте недвижимости:	Сведения об объекте недвижимости имеют статус "актуальные, ранее учтенные"		
Объект недвижимости:	данные отсутствуют		
Получатель выписки:	Федеральное агентство кадастровой инженерии на основании документов ** КОМПЕТ ЦИОННЫЙ ОБЪЕКТА ОТРАСЛИ САНКТ-ПЕТЕРБУРГА		

ФЕДЕРАЛЬНОЕ АГЕНТСТВО
КАДАСТРОВОЙ ИНЖЕНЕРИИ
НА ОСНОВЕ ДОКУМЕНТОВ
ИЛИ НА ОСНОВЕ ДОКУМЕНТОВ
ИЛИ НА ОСНОВЕ ДОКУМЕНТОВ

Инициалы, фамилия

Выписка из Единого государственного реестра недвижимости об основных характеристиках и зарегистрированных правах на объект недвижимости

Сведения о зарегистрированных правах

Листы 2-3 из 2

Здание			
на объект недвижимости			
Лист № 1 из 2 (лист 2)	Восстановительная дата 2/2	Восстановительная дата 4	Восстановительная дата 7
26.08.2024 № КУВИ-001/2024-215518795			
Кадастровый номер:	78:38:112404/2009		
1	Права собственности (право собственности)	1/1	Санкт-Петербург
2	Сведения об объекте недвижимости (предоставлены третьим лицам персональные данные физического лица)	1/1	данные отсутствуют
3	Вид, номер, дата и время государственной регистрации права:	3/1	Собственность, 78-78:004-78:112404/2013-138-2, 27.01.2016, 16:19:12
4	Сведения об объекте недвижимости (государственная регистрация в Едином государственном реестре недвижимости) без负担ности и с burdenностью в отношении земельного участка:	4/1	данные отсутствуют
5	Сведения о правах и обременениях объекта недвижимости:		
5.1	вид:	Объект регистрации отсутствует	
	дата государственной регистрации:	11.01.2021, 16:06:26	
	номер государственной регистрации:	78:38:112404/2009/78:001/2021/2	
	дата государственной регистрации в Едином государственном реестре недвижимости:	Срок действия: 11.01.2021 без срока	
	дата государственной регистрации в Едином государственном реестре недвижимости:	данные отсутствуют	
	дата государственной регистрации в Едином государственном реестре недвижимости:	данные отсутствуют	
	дата государственной регистрации в Едином государственном реестре недвижимости:	Дата регистрации: 11.01.2021, 16:06:26, дата государственной регистрации в Едином государственном реестре недвижимости: Санкт-Петербург, № 10-766, кадастр 24-08/2013	
	дата государственной регистрации в Едином государственном реестре недвижимости:	данные отсутствуют	
	дата государственной регистрации в Едином государственном реестре недвижимости:	данные отсутствуют	
	дата государственной регистрации в Едином государственном реестре недвижимости:	данные отсутствуют	
	дата государственной регистрации в Едином государственном реестре недвижимости:	данные отсутствуют	

ФЕДЕРАЛЬНОЕ АГЕНТСТВО
КАДАСТРОВОЙ ИНЖЕНЕРИИ
НА ОСНОВЕ ДОКУМЕНТОВ
ИЛИ НА ОСНОВЕ ДОКУМЕНТОВ
ИЛИ НА ОСНОВЕ ДОКУМЕНТОВ

Инициалы, фамилия


Лист 5

Выписка из Единого государственного реестра недвижимости об основных характеристиках и зарегистрированных правах на объект недвижимости

Здание
или объект недвижимости

Лист № 7 раздела 7	Всего листов раздела 7: 7	Всего разделов: 4	Всего листов выписки: 17
26.08.2024г. № КУИИ-001/2024-215518795			
Кадастровый номер: 78:38:1112404:0104			

	сведения о здании (проект, фактически построенное здание), о состоянии его конструктивных элементов или о состоянии помещений или помещений в регистрационном плане, на плане:	
6	Достоинства в судебном порядке права требования:	данные отсутствуют
7	Сведения о наличии обременения (ипотека) или о зарегистрированных правах:	данные отсутствуют
8	Сведения о возможности предоставления третьим лицам персональных данных физического лица:	данные отсутствуют
9	Сведения о запрете решения об изъятии объекта недвижимости для государственных и муниципальных нужд:	данные отсутствуют
10	Сведения о наличии или отсутствии регистрации в Едином государственном реестре недвижимости:	данные отсутствуют
11	Цели приватизации и сведения о наличии ограничений, о наличии решений заключений о предоставлении государственной регистрации права (перехода права), о предоставлении права или обременении объекта недвижимости, а также о состоянии объекта недвижимости:	отсутствуют



полное наименование должности _____

инициалы, фамилия _____

Лист 6 Лист 4


Выписка из Единого государственного реестра недвижимости об основных характеристиках и зарегистрированных правах на объект недвижимости


Отдельно стоящий объект недвижимости

Здание
или объект недвижимости

Лист № 1 раздела 1	Всего листов раздела 1: 1	Всего разделов: 1	Всего листов выписки: 17
26.08.2024г. № КУИИ-001/2024-215518795			
Кадастровый номер: 78:38:1112404:2009			

Схема расположения объекта недвижимости (части объекта недвижимости) на земельном участке(ах)






полное наименование должности _____

инициалы, фамилия _____


Лист 5 / Лист 5

Выписка из Единого государственного реестра недвижимости об основах характеристиках и зарегистрированных правах на объект недвижимости
План расположения помещения, земельного участка (либо иного объекта)

Данные			
объекта недвижимости			
Лист № 1 раздела 5	Всего листов раздела 5: 3	Листов раздела № 4	Всего листов книжки: 17
26.08.2024г. № КУ/ИИ-ИИ/2024-215514795			
Кадастровый номер: 78:38:1.12404/2009		Номер этажа (этажей): 1	



Масштаб: 1:


полное наименование должности	 федеральное государственное учреждение «Федеральное бюро технической инвентаризации» ФБУ «ФТИ/ИИ» (Федеральное бюро технической инвентаризации) Адрес: 197102, Санкт-Петербург	инициалы, фамилия
-------------------------------	--	-------------------

Лист 6


Данные


объекта недвижимости


Лист № 2 раздела 5	Всего листов раздела 5: 17	Листов раздела № 4	Всего листов книжки: 17
26.08.2024г. № КУ/ИИ-ИИ/2024-215514795			
Кадастровый номер: 78:38:1.12404/2009		Номер этажа (этажей): 1	





Масштаб: 1:

полное наименование должности	 федеральное государственное учреждение «Федеральное бюро технической инвентаризации» ФБУ «ФТИ/ИИ» (Федеральное бюро технической инвентаризации) Адрес: 197102, Санкт-Петербург	инициалы, фамилия
-------------------------------	--	-------------------

Заголовок			
Имя общества			
Имя общества полностью			
Лист № 1 раздела 5	Всего листов раздела 5: 11	Всего разделов: 4	Всего листов листов: 17
28.08.2024г. № КУДИ-001/2024-215518795			
Кодированный номер: 78.38.1/12404.2009		Повторения (страниц): 2	
			
Масштаб: 1			
полное наименование должности		инициалы, фамилия	




Заголовок			
Имя общества			
Имя общества полностью			
Лист № 4 раздела 5	Всего листов раздела 5: 11	Всего разделов: 4	Всего листов листов: 17
28.08.2024г. № КУДИ-001/2024-215518795			
Кодированный номер: 78.38.1/12404.2009		Повторения (страниц): 1	
			
Масштаб: 1			
полное наименование должности		инициалы, фамилия	




Лист 9

Удостоверение			
в области профессиональной деятельности			
Лист № 3 раздела 5	Итого баллов по разделу 5: 11	Всего баллов: 4	Всего баллов максимум: 17
26.08.2024г. № КУ ДИЛ-001/2024-215518795			
Кодированный номер: 78.38:Г 12404.2009		Итого баллов по разделу 1: 1	




Место: 1




полное наименование должности	федеральное государственное бюджетное учреждение «Федеральное агентство по образованию» Федеральное государственное бюджетное учреждение «Федеральный институт профессионального образования» (ФИПРО)	инициалы, фамилия
-------------------------------	---	-------------------

Лист 10

Удостоверение			
в области профессиональной деятельности			
Лист № 6 раздела 5	Итого баллов по разделу 5: 11	Всего баллов: 4	Всего баллов максимум: 17
26.08.2024г. № КУ ДИЛ-001/2024-215518795			
Кодированный номер: 78.38:Г 12404.2009		Итого баллов по разделу 2: 2	



Место: 1



полное наименование должности	федеральное государственное бюджетное учреждение «Федеральное агентство по образованию» Федеральное государственное бюджетное учреждение «Федеральный институт профессионального образования» (ФИПРО)	инициалы, фамилия
-------------------------------	---	-------------------









Таблица 11			
Заголовок			
Имя объекта собственности			
Лист № 7 раздела 5	Всего листов раздела 5: 11	Всего листов: 4	Всего листов: 17
28.08.2024г. № КУДИ-001/2024-215518795			
Кадастровый номер: 78:38:112404/2009		Планировка помещений: нежилого назначения	
			
Масштаб: 1			
полное наименование должности			инициалы, фамилия



Таблица 12			
Заголовок			
Имя объекта собственности			
Лист № 8 раздела 5	Всего листов раздела 5: 11	Всего листов: 4	Всего листов: 17
28.08.2024г. № КУДИ-001/2024-215518795			
Кадастровый номер: 78:38:112404/2009		Планировка помещений: 1	
			
Масштаб: 1			
полное наименование должности			инициалы, фамилия



Лист 13

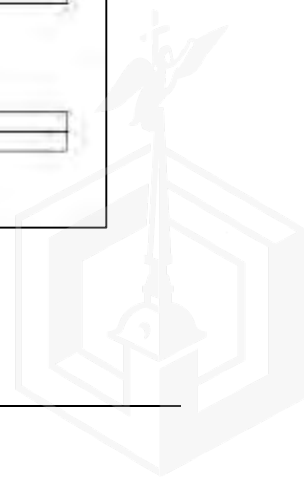
Удостоверение				
для обладателя профессиональной				
Лист № 9 раздела 5	Всего листов раздела 5: 11	Всего разделов: 4	Всего листов квалификаций: 17	
26.08.2024г. № КУ ДИЛ-001/2024-215518795				
Код документа: номер 78.38:Г 12404.2009		Интернет-страница: 1		
				
Место: 1				
полное наименование должности		 ФЕДЕРАЛЬНОЕ АГЕНТСТВО ТЕХНИЧЕСКОГО РЕГУЛИРОВАНИЯ И МЕТРОЛОГИИ ФЕДЕРАЛЬНОЕ АГЕНТСТВО ТЕХНИЧЕСКОГО РЕГУЛИРОВАНИЯ И МЕТРОЛОГИИ ФЕДЕРАЛЬНОЕ АГЕНТСТВО ТЕХНИЧЕСКОГО РЕГУЛИРОВАНИЯ И МЕТРОЛОГИИ	инициалы, фамилия	

Лист 14



Удостоверение				
для обладателя профессиональной				
Лист № 10 раздела 5	Всего листов раздела 5: 11	Всего разделов: 4	Всего листов квалификаций: 17	
26.08.2024г. № КУ ДИЛ-001/2024-215518795				
Код документа: номер 78.38:Г 12404.2009		Интернет-страница: 2		
				
Место: 1				
полное наименование должности		 ФЕДЕРАЛЬНОЕ АГЕНТСТВО ТЕХНИЧЕСКОГО РЕГУЛИРОВАНИЯ И МЕТРОЛОГИИ ФЕДЕРАЛЬНОЕ АГЕНТСТВО ТЕХНИЧЕСКОГО РЕГУЛИРОВАНИЯ И МЕТРОЛОГИИ ФЕДЕРАЛЬНОЕ АГЕНТСТВО ТЕХНИЧЕСКОГО РЕГУЛИРОВАНИЯ И МЕТРОЛОГИИ	инициалы, фамилия	

Лист 15			
УИНН: ИНН общества: 78-08-0012004-215518795			
Лист № 11 раздела 5	Высота в метрах: 11	Высота в метрах: 4	Высота в метрах: 17
28.08.2024г. № КУДИ-001/2024-215518795			
Кодированный номер: 78-38:112404.2009		Плоскостная (этажность): 2	
			
Масштаб: 1			
			
полное наименование должника		ИНН/ОГРН, фамилия	

Лист 16			
УИНН: ИНН общества: 78-08-0012004-215518795			
Лист № 12 раздела 5	Высота в метрах: 11	Высота в метрах: 4	Высота в метрах: 17
28.08.2024г. № КУДИ-001/2024-215518795			
Кодированный номер: 78-38:112404.2009		Плоскостная (этажность): 2	
			
Масштаб: 1			
			
полное наименование должника		ИНН/ОГРН, фамилия	



Лист 17

Заголовок			
вып.объекта недвижимости			
Лист № 17 раздела 5	Высота этажа раздела 5: 17	Высота этажа раздела 4	Высота потолка этажа: 17
26.08.2024г. № КУВИ-001/2024-215518795			
Кадастровый номер: 78:38:112404:2009		Интерпретация объектов: 2	
			
Масштаб: 1			
полное наименование должности			инициалы, фамилия

16.4.3. Выписка из ЕГРН на земельный участок от 26.08.2024 № КУВИ-001/2024-215518792


Федеральное агентство технического регулирования «Ростехрегулирование» (ФТР) Санкт-Петербурга
Федеральное агентство технического регулирования

Выписка из Единого государственного реестра недвижимости об объектах недвижимости, зарегистрированных в Едином государственном реестре недвижимости

Сведения об объектах недвижимости, принадлежащих к недвижимому имуществу

На основании запроса от 26.08.2024г. поступающего из реестра № 09:08:2024, датой 26.08.2024г. и за данными объектами Единого государственного реестра недвижимости.

- Лист 1 из 1 -

Заголовок			
вып.объекта недвижимости			
Лист № 1 раздела 1	Высота этажа раздела 1: 1	Высота этажа раздела 3	Высота потолка этажа: 4
26.08.2024г. № КУВИ-001/2024-215518792			
Кадастровый номер:		78:38:112404:8	
Поиск кадастровых карт:	78:38:112404		
Дата присвоения кадастрового номера:	09.12.2005		
Кадастровый государственный учетный номер:	Кадастровый номер 78:11241:809:12:2005 Кадастр территориальных государственных земельных участков Санкт-Петербурга, Кадастр земельных ресурсов и земельных участков Санкт-Петербурга и иные органы государственной власти		
Местонахождение:	Санкт-Петербург, город Сестрорецк, улица Максима Горького, дом 8, литера А		
Площадь, кв. м:	2435 кв. м		
Нормативная стоимость, руб.:	118 924 928		
Кадастровый номер принадлежащего к предмету земельного участка объекта недвижимости:	78:38:112404:2009		
Категория земель:	земельных участков		
Виды разрешенного использования:	иные объекты		
С статусом объекта недвижимости:	Сведения об объекте недвижимости имеют статус "информационный раздел учета"		
Особые условия:	данные отсутствуют		
Получатель выписки:	Федеральное Агентство Технического Регулирования (на основании документа ** КОМПЕТ ИМУЩЕСТВЕННЫХ ОТНОШЕНИЙ САНКТ-ПЕТЕРБУРГА		
полное наименование должности			инициалы, фамилия

Выписка из Единого государственного реестра недвижимости об основных характеристиках и зарегистрированных правах на объект недвижимости
Сведения о зарегистрированных правах

Земельный участок или объект недвижимости			
Лист № 1 раздела 2	Выделенный раздел 2.2	Листы раздела 3	Листы плана 4
26.08.2024г. № КУ ВЛ/001/2024-215518792			
Кадастровый номер:		78:38:1112404:8	

1	Правообладатель (правообладатели):	3.1	Савко-Пасярибин
	Сведения о возможности предоставления третьим лицам персональных данных физического лица:	3.1.1	данные отсутствуют
2	Вид, номер документа, в котором государственное ограничение права:	7.1	Обременения: 78:38:1112404-8-78:004/2020-2 25.08.2020 11:10:43
4	Сведения об установленных ограничениях (регистрация ипотеки, аренда, ограничение права безвозмездного отчуждения и иные ограничения права):	4.1	данные отсутствуют
5	Ограничение права и обременение объекта недвижимости:		
5.1	вид:	Прочие ограничения права и обременения объекта недвижимости	
	система государственной регистрации:	26.08.2012 00:00:00	
	номер государственной регистрации:	08:78:004/2012-078	
	срок, для которой установлено ограничение и обременение объекта недвижимости:	данные отсутствуют	
	тип, в пользу которого установлен ограничение права и обременение объекта недвижимости:	публичный	
	указание о возможности предоставления третьим лицам персональных данных физического лица:	данные отсутствуют	
	указание государственной регистрации:	Кадастровый лист № 15367, выдан 11.11.2011	
	указание об осуществлении государственной регистрации ипотеки, аренды, ограничения права безвозмездного отчуждения и иных ограничений права:	данные отсутствуют	
	указание об установленном законодательством порядке управления участком, если такой порядок определен для управления ипотекой:	данные отсутствуют	



полное наименование должника _____ индивидуальное наименование должника _____

Земельный участок или объект недвижимости			
Лист № 7 раздела 3	Выделенный раздел 3.2	Листы раздела 3	Листы плана 4
26.08.2024г. № КУ ВЛ/001/2024-215518792			
Кадастровый номер:		78:38:1112404:8	

	сведения о лицах (лицах), которым предоставлено право: (Сведения о лицах, которым предоставлено право: индивидуальный номер государственной регистрации):		
	сведения о наличии ограничений или арестов и в регистрации и иных данных об ипотеке:		
6	Исполнение в судебном порядке права требования:	данные отсутствуют	
7	Сведения о государственном исполнении обязательств по ограничению права:	данные отсутствуют	
8	Сведения о возможности предоставления третьим лицам персональных данных физического лица:	данные отсутствуют	
9	Сведения о наличии решения об изъятии объекта недвижимости для государственных и муниципальных нужд:	данные отсутствуют	
10	Сведения о возможности государственной регистрации без учета ограничений и иных ограничений права:	данные отсутствуют	
11	Приоритизация исполнения обязательств, за исключением случаев, предусмотренных законодательством о государственной регистрации права (переход, прекращение права), ограничение права и обременение объекта недвижимости, сделки с объектом недвижимости:	отсутствуют	
12	Сведения о возможности государственной регистрации перехода, прекращения, ограничения права на земельный участок, из земель сельскохозяйственного назначения:	данные отсутствуют	





полное наименование должника _____ индивидуальное наименование должника _____


Лист 1 из 4

Выписка из Единого государственного реестра недвижимости об основных характеристиках и зарегистрированных правах на объект недвижимости

Объект недвижимости: земельный участок

Земельный участок			
код объекта недвижимости:			
Лист: № 1 раздела 3	Всего листов раздела 3: 1	Листы раздела 3:	Листы листов раздела 3: 4
26.06.2024. № КУН/И-ИП/2024-21551-0792			
Кадастровый номер:		78:38:11121014	
Цели (целевое, целевое) земельного участка:			
			
Масштаб: 1:80	Расширенные обозначения:		
полное наименование должности		 Федеральное агентство технического регулирования Федеральное государственное учреждение «Федеральное бюро технической инвентаризации» Федеральное государственное учреждение «Федеральное бюро технической инвентаризации»	инициалы, фамилия

16.4.4. СВЕДЕНИЯ О ФАКТИЧЕСКОМ ИСПОЛЬЗОВАНИИ ОБЪЕКТА НЕЖИЛОГО ФОНДА И МАТЕРИАЛЫ ФОТОФИКСАЦИИ ОТ 15.12.2023



Городское управление инженерии и оценки недвижимого имущества (ГУ «ГУИОН»)

Санкт-Петербургское государственное бюджетное учреждение

«Городское управление инженерии и оценки недвижимого имущества» (ГУ «ГУИОН»)

Сведения об объекте нежилого фонда, его фактическом использовании и материалы фотофиксации

15 декабря 2023 г.

г. Санкт-Петербург

I. Наименование и расположение объекта нежилого фонда

Наименование Объекта: **Объект культурного наследия регионального значения «Дача И.М.Ковальских» (далее – Объект, ОКН)** (см. фото 1). Основание для назначения и ввоза государственной реестр объектов культурного наследия (памятников истории и культуры) Российской Федерации: Распоряжение Комитета по государственному контролю, использованию и охране памятников истории и культуры Санкт – Петербурга от 24.08.2015 № 10-366 об издании в единой государственной реестр объектов культурного наследия (памятников истории и культуры) Российской Федерации.

Адрес Объекта: **Санкт-Петербург, город Сестрорецк, улица Максима Горького, дом 8, литера А.**




Фото 1. Адрес ОКН (фотограф С.И. Брыжак, декабрь 1996 г.)




Фото 2. Адрес ОКН (фотограф С.И. Брыжак, декабрь 1996 г.)

Санкт-Петербург
2023

ГИС «ГУИЛИС»
Система Информационных Географических Технологий
Объект: кадастровый номер 78-04-004/2019-018/32
(Санкт-Петербург, улица Саввастьяна, дом 8, литера А)



Рис. 3. Расположение Объекта (сервис «Яндекс.Карты»)

2. Сведения Росреестра, РГИС и КГИОП о здании ОКН, земельном участке под ОКН и территории ОКН

2.1. Сведения Росреестра и РГИС о здании

Данные Росреестра (более подробные сведения отражаются в выписке из Единого государственного реестра недвижимости (ЕГРН) – ЕИРМУ):

- Кадастровый номер: 78-04-004/2009-018/32 (дата присвоения 29.08.2012);
- Площадь, кв. м: 377;
- Назначение: нежилое;
- Количество этажей: 2;
- Материал наружных стен: рубленые;
- Год ввода в эксплуатацию: 1917;
- Кадастровая стоимость, руб.: 5 618 959,59
 - дата определения 31.08.2022;
 - дата введения 09.09.2022;
- Форма собственности: государственная субъекта РФ (Санкт-Петербург) от 27.01.2016 № 78-004-78/17/014/2015-183/2;
- Отношение прав и обременение объекта недвижимости:
 - Объект культурного наследия от 11.01.2021 № 78-38/112-014/2009-78/01/1/2021-2;
 - срок, на который установленно ограничение прав и обременение объекта недвижимости; Срок действия с 11.01.2021 бессрочно;
 - лицо, в пользу которого установлена ограничение: прав и обременение объекта недвижимости; Лица не зарегистрированы;

3

ГИС «ГУИЛИС»
Система Информационных Географических Технологий
Объект: кадастровый номер 78-04-004/2019-018/32
(Санкт-Петербург, улица Саввастьяна, дом 8, литера А)

Объект, рассматриваемый в настоящем документе, – архитектурное здание с мезонином-подстройкой. Материал стен: рубленые, карельно-обильные, поштатые. Площадь: 377 кв.м. Постройка здания относится к 1906 – 1909 гг., по проекту неизвестного архитектора, в стиле модерн. Объект расположен в северо-западной части Муниципального образования «город Сестрорецк» Курортного района Санкт-Петербурга, юго-восточнее (на расстоянии около 500 м) санитарной «северной Курорт» (см. Рис. 1, 2, 3).

- Транспортная доступность:
- удаленность от ближайшей станции метро «Бие юкка» – в пути около 35 минут на автобусе (23,5 кв.м) и около 1 часа на общественном транспорте;
 - ближайшая остановка общественного транспорта: 450 метров ходьбы пешком от железнодорожной платформы «Платформа Курорт» или 770 метров ходьбы пешком до остановки «Сестрорецк – Курортная улица» автобусных маршрутов №№ 216, 306, 307, 311, 312, 315;
 - удаленность от Ж.Д и КАД: около 10 км.



Рис. 1.1 Географическое расположение Объекта. Курортный район (РГИС)



Рис. 2. Географическое расположение Объекта. МО «город Сестрорецк» (РГИС)

3

ОУ «ГУИОН»
 Склады и объекты недвижимости (объект) в кадастровом и выделенном кадастровом
 Общественном кадастре (далее – ОК) по кадастровому номеру 78-04/004/2020-02
 (Санкт-Петербург, район Сестрорецк, улица Максима Горького, дом 8, литера А)

2.2. Сведения Росреестра и ЕГИС о земельном участке.

Данные Росреестра (объект) в выделенном кадастре (выделенный кадастр) (ЕГРН):

- Кадастровый номер: 78-04/112-04-9 (дата присвоения 09.12.2003);
- Форма собственности: государственная субъекта РФ (Санкт-Петербург) от 23.08.2020 № 78-38/112-04-8-78/004/2020-2;

Площадь, кв. м: 2335 +/- 17;

- Категория земель: земли населенных пунктов;
- Вид разрешенного использования: ведение сельского хозяйства;
- Кадастровая стоимость, руб.: 34 844 249,28
- дата определения 01.01.2022;
- дата внесения 19.01.2023.
- Ограничение прав и обременение объекта недвижимости от 26.04.2012
- Прочие ограничения прав и обременение объекта недвижимости:

№ 78-04/009/2012-078;

- срок, на который установлены ограничения прав и обременение объекта недвижимости: данные отсутствуют;
- лицо, в пользу которого установлены ограничения: прав и обременение объекта недвижимости: публичный;
- Ограничение прав на земельный участок, предусмотренные статьей 36 Земельного кодекса Российской Федерации:

- Срок действия: не установлен;
- Содержание ограничения (обременения): зона регулирования застройки;
- Реквизиты документа основания: распоряжение «О внесении изменений в распоряжение Невского-Ладоского бассейнового военного управления (БВУ) от 19.10.2016 г. № 86 «Об утверждении граница пограничной зоны и граница прибрежной защитной полосы Балтийского моря на территории Ленинградской области и Санкт-Петербурга» от 19.07.2021 № 104 выдан: Невско-Ладоское БВУ Федерального агентства водных ресурсов;
- Содержание ограничения (обременения): в соответствии со статьей 65 Водного кодекса Российской Федерации в границах пограничных зон запрещаются:

- 1) использование сточных вод в целях регулирования плодородия почв;
- 2) размещение кладбищ, скотомогильников, объектов размещения отходов производства и потребления, мусорных, взрывчатых, токсичных, отравляющих и ядовитых веществ, пунктов захоронения радиоактивных отходов;
- 3) осуществление авиационных взрыв по борьбе с вредными организмами;
- 4) движение и стоянка транспортных средств (кроме специальных транспортных средств), за исключением их движения по дорогам и стоянка на дорогах и в специально оборудованных местах, имеющих твердое покрытие;

- 5) строительство и реконструкция автотранспортных станций, складов горюче-смазочных материалов (за исключением случаев, если автотранспортные станции, склады горюче-смазочных материалов размещены на территориальных пунктах, инфраструктура внутренних водных путей, в том числе баз (сооружений) для стоянки маломерных судов, объектов органов федеральной службы безопасности), станций технического обслуживания, являющихся для технического осмотра и ремонта транспортных средств, осуществление мойки транспортных средств;
- 6) размещение специализированных хранилищ лесных материалов и агропродуктов, хранения пестицидов и агрохимикатов;

- 7) сброс сточных, в том числе дренажных, вод;

ОУ «ГУИОН»

Склады и объекты недвижимости (объект) в кадастровом и выделенном кадастровом
 Общественном кадастре (далее – ОК) по кадастровому номеру 78-04/004/2020-02
 (Санкт-Петербург, район Сестрорецк, улица Максима Горького, дом 8, литера А)

Ситуационный план участка приведен ниже на Рис. 4.

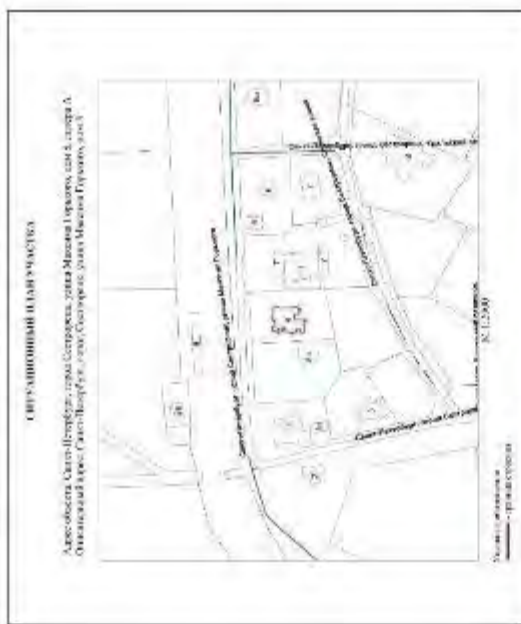


Рис. 4. Ситуационный план участка

Схематично РПИС, схема расположения здания ОКН выглядит следующим образом (см. рис. 5):



Рис. 5. Схема расположения здания ОКН по данным РПИС

ГБУ «ГУИРИП»
 Общество с ограниченной ответственностью «Клиринг»
 Общество с ограниченной ответственностью «Клиринг»
 (Санкт-Петербург, улица Максима Горького, дом 8, литера А)

8) разведка и добыча общераспространенных полезных ископаемых (за исключением слюды, если разведка и добыча общераспространенных полезных ископаемых осуществляются полевизаторскими работами, осуществляющими разведку и добычу иных видов полезных ископаемых, и в границах предостереженных им в соответствии с законодательством Российской Федерации о недрах горных отводов и (или) геологических отводов на основании утвержденного технического проекта в соответствии со статьей 19.1 Закона Российской Федерации от 21.02.1992 года № 2395-1 "О недрах". В границах водохозяйственных зон допускаются проектирование, строительство, реконструкция, ввод в эксплуатацию, эксплуатация хозяйственных и иных объектов при условии оборудования таких объектов сооружениями, обеспечивающими охрану водных объектов от загрязнения, засорения, заиления и истощения вод в соответствии с водным законодательством и области охраны окружающей среды. Выбор типа сооружения, обеспечивающего охрану водного объекта от загрязнения, засорения, заиления и истощения вод, осуществляется с учетом необходимости соблюдения, исполнения, выполнения требований законодательства в области охраны окружающей среды нормативов допустимых сбросов загрязняющих веществ, иных веществ и микроорганизмов и других показателей, обеспечивающих соблюдение нормативов качества окружающей среды).

В отношении территории сельскохозяйственных или иных объектов, находящихся в собственности граждан, размещенных в границах водохозяйственных зон и не оборудованных сооружениями для очистки сточных вод, до момента их оборудования такими сооружениями и (или) подключения к системам (централизованные системы водопользования (канализации), централизованные линейные системы водопользования), допускается применение технических средств из водонепроницаемых материалов, предотвращающих поступление загрязняющих веществ, иных веществ и микроорганизмов в окружающую среду:

– Регистрационный номер границы: 78-00-6.45;

– Вид объекта реестра границ: Зона с особыми условиями использования территории;

– Вид зоны по документу: Зона с особыми условиями использования территории. Часть водохозяйственной зоны Балтийского моря; Тип зоны: Водохозяйственная зона.

По данным РГИС, ведомость координат земельного участка (в метрах):

№ п/п	X	Y
1	113656,19	93429,82
2	113660,11	93451,1
3	113664,13	93467,36
4	113666,55	93467,34
5	113680,64	93467,57
6	113721,1	93464,79
7	113718,93	93426,11
8	113656,19	93429,82

– Проведение работ по межвидовому земельному участку: отсутствуют

– Зона с особыми условиями использования:

– Охранная зона газораспределительной сети;

– Водохозяйственная зона водного объекта;

– Единая зона регулирования застройки и хозяйственной деятельности: ЗРЗ-38/13

– Осуществление строительства, реконструкции объектов капитального

строительства, благоустройства территории, иной хозяйственной деятельности допускается при

условии соблюдения следующих характеристик исторической среды: устройство аллейных

6

ГБУ «ГУИРИП»
 Общество с ограниченной ответственностью «Клиринг»
 Общество с ограниченной ответственностью «Клиринг»
 (Санкт-Петербург, улица Максима Горького, дом 8, литера А)

бюджетной части улицы, спроектированы в конце XIX – начале XX веков система высотных домов: типичны застройки распределенными дворами; тип среды (этажи). В

Запрещается нарушать средообразующие функции объектов, их историческую роль, нарушать на сохранение исторической системы объектов, запрещается изменение рельефа и гидрологического режима территории. Высотный шпигель не реставрируется ни случаи сохранения и восстановления (для инженерии) при условии (объектов) культурного наследия. 22.8.3.6.3. Запрещается установка ступенчатых выветров высотой более 1,8 м. – Функциональная зона Генерального плана: Поляны ИЖД (Зона застройки многоквартирными (многоэтажными) жилыми домами (отдельно стоящими типичными многоквартирными), коллективными садовыми, с выделением объектов общегородского назначения застройки и инженерной инфраструктуры, связанных с обслуживанием данной зоны).

Территориальная зона ПЗЗ: код зоны (наименование) – Т(Ж)З-2 (Жилая зона индивидуальной отдельно стоящих жилых домов с участками не менее 1200 кв.м. частных владений с выделением объектов социально-культурного и коммунально-бытового назначения, связанных с прилегающей территорией, а также объектов инженерной инфраструктуры);

Высотный регламент: отсутствует.

Проекты планировки и межевания: отсутствуют.

– Распоряжение КГА на разработку проектов планировки и проектов межевания: отсутствуют;

– ЗНОП городского значения: отсутствуют;

– ЗНОП местной значимости: отсутствуют.

Согласно РГИС, схема расположения земельного участка под ОКП и его территория выделены следующим образом – координаты не совпадают между собой (см. рис. 6):



Рис. 6. Схема (методическим планом ИЖД) по линии РГИС

7

ФГУ «ГУГИЛС»

Служба кадастрового учета объектов недвижимости и кадастровый отдел
 Общественный кадастровый отдел – 3801112404-9/01
 (Санкт-Петербург, улица Сестрорецкая, д.8, литера А)

Словичено схема РГИС, границы территории ОКН выложены следующим образом (см. рис. 8)



Рис. 8. Границы Территории ОКН в кадастровом участке с кадастровым номером 78.38.11.12404-9

Таким образом, исходя из приведенной информации выше, можно сделать вывод, что границы территории ОКН (того-западной часть) совпадают (за исключением с запада земельной участок с кадастровым номером 78.38.11.12404-9/01, расположенный по адресу: Санкт-Петербург, город Сестрорецк, улица Максима Горького, дом 8а, литера А).

3. Краткая историческая справка об Объекте

По данным КИ ИОИП⁷, размещенных на их официальном сайте, а также, в прилагаемой КИИОИП справке приведена следующая информация.

Дача П.М. Коркина расположена в северной части бывшей Сестрорецкой лесной дачи, в ее историческом районе «Клюезево».

До основания Сестрорецка здесь находилось селение Кариханна (швед. Кариханна), или Королова (швед. Королова). Современное название появилось в XVIII веке, вероятно, оно представляет собой переименование прежнего наименования, связанное с тем, что здесь располагался лагерь каноников — служителей архиепископской части.

Дальнейшее развитие территории, расположенных под и добротная финская земля, связано со строительством в 1893-1894 годах Приморской Санкт-Петербургско-Сестрорецкой железной дороги по проекту инженера-механика П.А. Алеситриуса. Путье линия была проложена до современного Курорта. Для увеличения дохода Акционеру, как директор-распорядитель управления Приморской железной дороги, обратился к правительству с просьбой о выделении земель вокруг дачи для строительства Курорта. Возможность эта была исполнена и по берегу Финского залива поданы лесостойким лесом.

⁷ <http://www.kiioip.ru/ru/infocenter/infocenter.html>
 78.38.11.12404-9/01
 78.38.11.12404-9/01
 78.38.11.12404-9/01

ФГУ «ГУГИЛС»

Служба кадастрового учета объектов недвижимости и кадастровый отдел
 Общественный кадастровый отдел – 3801112404-9/01
 (Санкт-Петербург, улица Сестрорецкая, д.8, литера А)

3.3. Сведения КИ ИОИП и РГИС о территории ОКН

Согласно информации КИИОИП, приложенной к его диспозиции от 18.06.2020 № 07-19-238.20, утвержденные границы территории рассматриваемого ОКН выложены следующим образом (см. рис. 7):

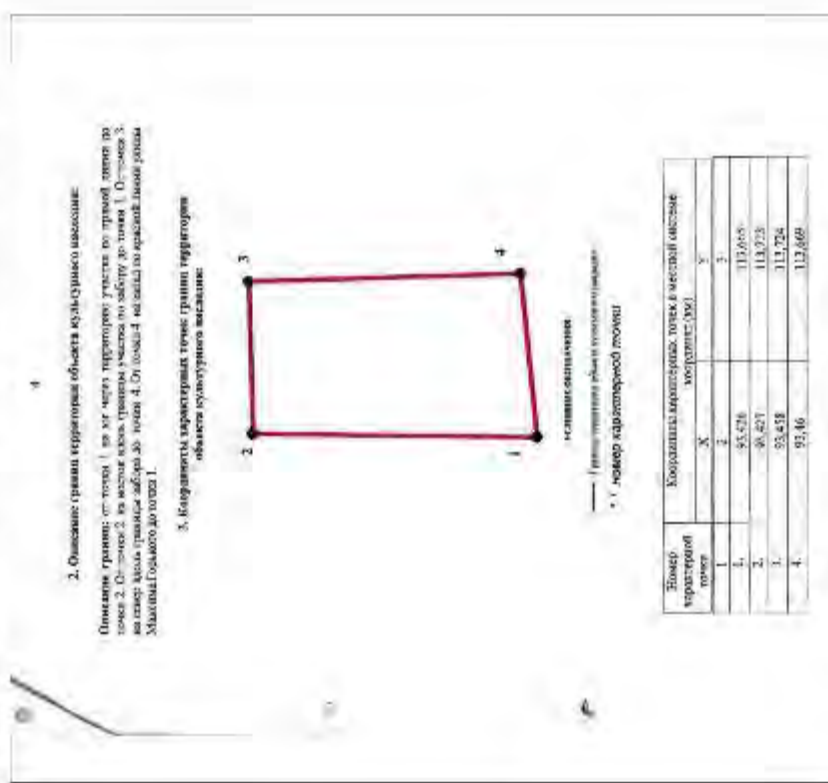


Рис. 7. Схема расположения границ ОКН по данным РГИС

ГБУ «ГУЛИОН»
 Ссылка на Интернет-ресурс: www.gulion.ru
 Адрес: Санкт-Петербург, ул. М. Горького, д. 8, литер А

На март 2012 г. – жилой дом на несколько квартир, частично расселен. Полностью расселен в 2016 году. Расселение перенесено в 2018 году из-за отсутствия в перечне объектов программы льготной аренды объектов культурного наследия, находящихся в государственном собственности (ФУбЛ, за метр).

В феврале 2018 года КИИОН выдал задание Жилищному агентству Курортного района на проведение первоочередных противоаварийных работ на объекте.

Сохранившиеся в 2018 году декоративная отделка здания и колоритная фотодокументация полностью восстановили существующие утраты архитектурно-художественного оформления фасадов и крыши.

16 мая 2018 года здание частично обрушилось – произошло обрушение ригельной и центральной части северной части фасада. Прокладка Курортного района провела два мероприятия.

По информации администрации Курортного района (далее – РА), по результатам проведенных в 2018 году обследований здания разработана проектно-сметная документация на работы по сохранению Объекта. До 06 марта 2019 года на объекте в КИИОН документация не поступала.

В начале 2019 года произошло второе обрушение. Осенью 2019 года здание было частично расселено в ходе противоаварийных работ (разобрана старая и установлена новая арматурная крыша, демонтированы аварийные конструкции и обшивка здания).

На основании Решения Комитета искусственных отношений Санкт-Петербурга № УРОНФ-149/17-20 от 12.08.2020 на площадке Российского аукционного дома проведен аукцион по продаже «ФУбЛ за метр» на территории Объекта, по результатам которого, 25.11.2020 г. победителем признан ИП Павел Максим Сергеевич (ИНН 782512535054). Итоговая цена аукционной платы за право проведения работ по восстановлению Объекта определена в размере 228 000 руб. Москва (при той же стартовой цене 228 000 руб. Москва, без учета НДС). 01.04.2021 заключен договор аренды № 22/01/04883 от 15.12.2019. В настоящее время договор на стадии расторжения. Здание вновь готовится к аукциону.

Согласно информации, указанной в статье¹¹ интернет-портала otvetki.spb.gov, датата:

«Н.М. Кошкин значится арендатором участка №75 (по карте Сестрорецка 1914 г.) площадью 640 кв.м. с/ж. по Авангардской ул. (совр. М. Горького) с 1966 года. Условно для одних в обременение содержательные балансовые участки №75 Сестрорецка: каменный дом и дворик с земельным Сестрорецкого земельного, территориальным советником Н.М. Кошкиным, базирующимся в марте 1906 г. Архивные сведения участка совпадают с 1 января 1906 г. по 1 января 2005 г. с соседними плановыми оброча в 175 руб. 28 августа 1917 г. участок был передан по наследственной наследнице жене Петроградского хутора 1-й гильдии Хан-Тугай-Байбиге Г. Гольдер на тот же срок контрактом и свободной оброч. Передана была советница договорница Анна Архандельская, ее женой, Болотской, Михайловой Кошкиной. Коллективный старостарь (с 1917 г. по договорной советник) Николай Михайлович Кошкин служил в Петрово-телеграфной ведомстве. В Петрограде он проживал по Гонимой, 11. В августе 2015 года в соответствии с решением КИИОН «Дача Н.М. Кошкина» включена в единый архитектурно-художественный реестр в качестве объекта культурного наследия регионального значения, год постройки – 1906-09. В сентябре сентября 2019 г. начата делопроизводство и консервация историко-архитектурного объекта. Фото Е.А.Цибуковой, М.Бурдуле, Г.Гуринского, В.Морозова, Т.Влады, О.Улюковой, В.Свиридова».

Также, на рис. 9 – 10 и фото 3 – 41 приведены картографические и фотоматериалы из приведенной выше статьи, а также, с архитектурного сайта Санкт-Петербурга «S.Peterbuls.ru».

¹¹ Сайт: www.otvetki.spb.gov, дата обращения: 2022.05.04, ссылка на страницу: <https://otvetki.spb.gov/ru/11620>

ГБУ «ГУЛИОН»
 Ссылка на Интернет-ресурс: www.gulion.ru
 Адрес: Санкт-Петербург, ул. М. Горького, д. 8, литер А

Министр земледелия и государственных имуществ А.С. Ермолов обратился к лейб-меднику Л.В. Веретну для назначения о строительстве Курорта в Сестроречье. В 1896 году после осмотра местности он «представил министру докладную записку, подтверждающую всю пользу проектированного курорта и соседних дач. Строительству Курорта было выделено уже к 10 июня 1900 года. Путеводитель того времени отмечал, что «Сестрорецкой курорт своей общирностью превосходит не только русские, но и швейцарские курорты».

Строительство железной дороги и Курорта оказало огромное влияние на развитие всей дачной местности на землях Сестрорецкой казенной дачи, не только как крупного импортирующего центра, но и популярной дачной местности, где можно было не только поправить здоровье, но и себя поздравить.

Участки спланированы в аренду с 1897 г. на 99 лет. Деревня на участке, не пошедшая под застройку, по условиям аренды запрещалось возводить. Сохранились старые сосны, окружающие здание и сады. Так же поднимались оброчный договор с лесничим и Сестрорецкого лесничества. Ежегодный подряд оброча составил 175 руб. Архивный договор на участок №75 был подписан коллежским секретарем Николаем Михайловичем Кошкиным. Им по условиям договора и честию трех лет был выстроен двухэтажный каменный дом, фин. с/ж, хозяйственные службы.

28 августа 1917 года участок был передан по передаточной надписи жене Петроградского купца 1-й гильдии Х.-Т. Гольдер на тот же срок и с теми же условиями содержания.

Здание, построенное в 1906-1909 гг. (архитектор неизвестен) до последнего времени сохраняло традиционное и средневековое значение, как элемент дачной застройки усадьбы «Курорт». Планом (северным) фасадом здание выходит на ул. М. Горького, которая до 1930-х годов носила название Авангардская в память о создании Сестрорецкого Курорта и строителе Промоисполкома Авангардской железной дороги.

После 1923 года частные жилища в районе Сестрорецка были муниципализированы. В 1925 году в 188 кв.м. возведена дачей дачи. После Великой Отечественной войны дача перешла в ведение санатория «Сестрорецкой курорт».

Двухэтажное фронтальное здание на границем парке, рубленное в ману, представляет собой яркий пример широчайшего мушкетерского дома, разделяя его на типичной дачной застройки Сестрорецка. В его архитектурном решении проявились искания новых выразительных художественных форм, присущих сталинскому модерну.

Здание выделяется пластикой северного фасада, санифицированного по центральной оси трехэтажным эркером, завершаемым в уровне третьего этажа восьмигранным башенком под шлемовидной кровлей. Северо-западный угол оформлен восьмигранным эркером так же с башенком в уровне третьего этажа. Оформление эркера вертикальными линиями, поперечными границами вертикальных же объемов и членимая окон, формирует сильный вертикальный акцент в архитектуре здания. Окружающие здание сосны, первоначально прилегающие на участке, усиливают этот эффект. Северо-восточная часть фасада оформлена строгими заостренными арками с вертикальными осями. Внутренний портал в Сестрорецкой Курорт с монументальной аркой.

Сохранившиеся декоративные отделка здания и фотодокументация здания 1900-х годов полностью воссоздают существующие утраты архитектурно-художественного оформления фасадов и кровли.

«Дача Н.М. Кошкина» является объектом культурного наследия регионального значения. Государственная историко-культурная экспертиза с целью обоснования включения объекта в реестр проводилась по программе КИИОН.

Первоначальное охранное обязательство в отношении Объекта было утверждено распоряжением КИИОН от 14.07.2016 № 40-144. В него были внесены изменения распоряжением КИИОН от 18.06.2020 № 07-19-2348-20. Действующее на сегодня охранное обязательство в отношении Объекта было утверждено распоряжением КИИОН от 23.08.2022 № 365-06/22.

ФУ «ГУИОИС»

Секция о Федерации историко-культурных объектов и парков. Фотоисследования
Объект культурного наследия (далее – ОКН) регионального значения №2-011М Введенский
п. Валк-Исворбор, район Сестрорецкое, зона. Магистраль Горького, дом 8, литера А.



Рис. 3. Карта – план Сестрорецка (1914 г.)



Рис. 10. Усадьбный двор с/от. Курца – план Сестрорецка (1914 г.) с обозначением расположения Объекта

ФУ «ГУИОИС»

Секция о Федерации историко-культурных объектов и парков. Фотоисследования
Объект культурного наследия (далее – ОКН) регионального значения №2-011М Введенский
п. Валк-Исворбор, район Сестрорецкое, зона. Магистраль Горького, дом 8, литера А.



Фото 3. Остатки фасада Объекта (фото 2000-х гг.)



Фото 4. Объект в 2002 г. (Автор фото Е.А. Цуканова)

ГБУ «ГУРЮБИ»

Склады и помещения организации в здании по адресу: г. Фрунзе, ул. Обухов, дом 8, литера А (далее – объект), принадлежащего на праве собственности ООО «Клиринг» (ИНН 0210000000, ОГРН 1020200000000).



Фото 5. Объект в 2016 г.



Фото 6. Складской (инвентарный) фойе, Объект после обрушения в 2018 г.

ГБУ «ГУРЮБИ»

Склады и помещения организации в здании по адресу: г. Фрунзе, ул. Обухов, дом 8, литера А (далее – объект), принадлежащего на праве собственности ООО «Клиринг» (ИНН 0210000000, ОГРН 1020200000000).



Фото 7. Часть внешнего фасада Объекта после обрушения в 2018 г.



Фото 9. Часть северного (задней) фасада Объекта после обрушения в 2018 г.



Фото 10. Объект после обрушения в 2018 г.

ФГУ «ГУИОПС

Склады и объекты инженерной инфраструктуры, объекты и здания. Фотоисследования
Объект культурного наследия (далее – ОКН) регионального значения «Сельцо ПМ Вологодина»
(г. Санкт-Петербург, район Сестрорецкое, улица Максима Горького, дом 8, литера А).



Фото 13. Объект инженерной инфраструктуры в 2018 г.



Фото 14. Вид из интерьера до начала
проектировочных работ на Объекте в 2019 г.



Фото 15. Вид из интерьера до начала проектно-проектировочных
работ на Объекте в 2019 г.

ФГУ «ГУИОПС

Склады и объекты инженерной инфраструктуры, объекты и здания. Фотоисследования
Объект культурного наследия (далее – ОКН) регионального значения «Сельцо ПМ Вологодина»
(г. Санкт-Петербург, район Сестрорецкое, улица Максима Горького, дом 8, литера А).



Фото 15. Вид из интерьера до начала проектно-проектировочных
работ на Объекте в 2019 г.



Фото 16. Вид из интерьера до начала
проектировочных работ на Объекте в 2019 г.



Фото 17. Вид из интерьера до начала проектно-проектировочных
работ на Объекте в 2019 г.



Фото 18. Вид из интерьера до начала
проектировочных работ на Объекте в 2019 г.



Фото 19. Вид из интерьера до начала проектно-проектировочных
работ на Объекте в 2019 г.



Фото 20. Вид из интерьера до начала
проектировочных работ на Объекте в 2019 г.

ГБУ «ГУЭИОП»

Содержание Инспекции государственного жилищного надзора в Санкт-Петербурге, филиала в Облгосжилнадзоре Ленинградской области – 383111, г. Сестрорецк, ул. Максима Горького, дом 8, литер А)



Фото 21. Вид из инспекции до начала профилактических работ по Облгосжилнадзору в 2019 г.



Фото 22. Вид из инспекции до начала профилактических работ по Облгосжилнадзору в 2019 г.



Фото 23. Вид из инспекции до начала профилактических работ по Облгосжилнадзору в 2019 г.



Фото 24. Вид из инспекции до начала профилактических работ по Облгосжилнадзору в 2019 г.



Фото 25. Вид из инспекции до начала профилактических работ по Облгосжилнадзору в 2019 г.



Фото 26. Вид из инспекции до начала профилактических работ по Облгосжилнадзору в 2019 г.

18

ГБУ «ГУЭИОП»

Содержание Инспекции государственного жилищного надзора в Санкт-Петербурге, филиала в Облгосжилнадзоре Ленинградской области – 383111, г. Сестрорецк, ул. Максима Горького, дом 8, литер А)



Фото 27. Вид из инспекции до начала профилактических работ по Облгосжилнадзору в 2019 г.



Фото 28. Вид из инспекции до начала профилактических работ по Облгосжилнадзору в 2019 г.



Фото 29. Вид из инспекции до начала профилактических работ по Облгосжилнадзору в 2019 г.



Фото 30. Вид из инспекции до начала профилактических работ по Облгосжилнадзору в 2019 г.



Фото 31. Вид из инспекции до начала профилактических работ по Облгосжилнадзору в 2019 г.



Фото 32. Вид из инспекции до начала профилактических работ по Облгосжилнадзору в 2019 г.

19

ООО «КЛИРИНГ»
 Складские помещения объектов водоснабжения и водоотведения
 Объект капитального строительства – СЭП реконструкция объектов водоснабжения
 (г. Санкт-Петербург, район Сестрорецк, улица Максима Горького, дом 8, литера А)

Фото 36. Первоначальные проектно-изыскательские работы на Объекте в 2019 г.

Фото 37. Первоначальные проектно-изыскательские работы на Объекте в 2019 г.

Фото 38. Первоначальные проектно-изыскательские работы на Объекте в 2019 г.

Фото 39. Первоначальные проектно-изыскательские работы на Объекте в 2019 г.

Фото 40. Первоначальные проектно-изыскательские работы на Объекте в 2019 г.

Фото 41. Первоначальные проектно-изыскательские работы на Объекте в 2019 г.

ООО «КЛИРИНГ»
 Складские помещения объектов водоснабжения и водоотведения
 Объект капитального строительства – СЭП реконструкция объектов водоснабжения
 (г. Санкт-Петербург, район Сестрорецк, улица Максима Горького, дом 8, литера А)

Фото 33. Видны изыскательские работы на Объекте в 2019 г.

Фото 34. Видны изыскательские работы на Объекте в 2019 г.

Фото 35. Первоначальные проектно-изыскательские работы на Объекте в 2019 г.

ГБУ «ГУИОЛС»
 Общество с ограниченной ответственностью «Клиринг»
 Объект капитального строительства – 380116 «Объект капитального строительства «Здание 1301»

4. Сведения о фактическом использовании Объекта с приложением материалов фотофиксации (информация о состоянии Объекта, элементов благоустройства, входящих в Объект, о фактических подпольных землях Объекта и наличии самовольных перепланировок, в т.ч. сведения о фактическом изменении внешних границ Объекта)

4.1. Описание и состояние Объекта (в табличном виде)

К предмету охраны ОКН, утвержденному распоряжением КГИОП от 24.09.2015 № 10-463 (далее – Распоряжение) относятся:

1. объектно-пространственное решение (подробное описание в Распоряжении);
2. конструктивная система здания (подробное описание в Распоряжении);
3. архитектурно-художественное решение фасадов (подробное описание в Распоряжении).

Информация, отраженная в акте технического состояния ОКН, подготовленного КГИОП от 14.04.2022 и подкрепленная, в целом, материалами ГБУ «ГУИОЛС» в результате проведенного выезда на Объект от 05.12.2023, приведена ниже.

№ п/п	Параметр, элемент	Описание, состояние
1.	Объектно-пространственное решение	Объект представляет собой двухэтажное деревянное здание, имеет сложную асимметричную конфигурацию в плане, основной объем соединен с угловой трехэтажной возвышенной частью с северо-западной стороны, четырехэтажным эркером с восьмигранным основанием и иллюминацией куполом, завершенным со стороны северного фасада и одноэтажными перемычками западного фасада.
2.	Архитектурно-конструктивные элементы:	
2.1.	Основами:	
2.1.1.	Фундамент	Деформаций по визуальному осмотру не наблюдается.
2.1.2.	Цоколи	Из гранитных блоков. Большая часть цоколя недоступна к осмотру, скрыта культурным слоем. На доступных участках наблюдаются локальные зоны биопорчиений.
2.1.3.	Откосы	Отсутствуют.
2.2.	Несущие конструкции:	
2.2.1.	Стены	Материал – деревянные, брусчатые. Наблюдается частичная деструкция древесины, продольные трещины, расслоение древесины, утрата тонкого материала между брусками.
2.2.2.	Колонны, столбы	Отсутствуют.
2.3.	Перекрытия:	
2.3.1.	Подвалов	Отсутствуют.
2.3.2.	Межэтажные	Плоские. На дату составления акта перекрытия демонтированы (до балок).
2.4.	Крыша	Скатная по деревянным стропилам, с нальниками и шатровыми завершениями. На дату составления акта крыша объекта демонтирована, установлены временные защитные конструкции.

22

ГБУ «ГУИОЛС»
 Общество с ограниченной ответственностью «Клиринг»
 Объект капитального строительства – 380116 «Объект капитального строительства «Здание 1301»

2.5.	Галерея, шахты	Шахты завершены над трехэтажной возвышенной частью и восьмигранным эркером; на дату составления акта третий ярус балки и балочер демонтированы. На фасадах здания сохранились металлические элементы (прелепины) от подступных труб.
2.6.	Наружные водосточные конструкции	В рамках проведения первоочередных противоаварийных работ вокруг объекта были установлены временные защитные конструкции. Отсутствуют.
2.7.	Фасады:	
2.7.1.	Информационные надписи и обозначения на объекте культурного наследия	Общественная информация, большая часть информации демонтирована в ходе противоаварийных работ.
2.7.2.	Облицовка стен	Северный и южный фасады – профилированная доска. Восточный, западный, частично южный фасады – оштукатуренные.
2.7.3.	Окраска стен	Окраска стен сохранена частично, на доступных для осмотра участках наблюдается шелушение и обширные утраты окрасочного слоя.
2.7.4.	Молучентальная жемчужина	Отсутствует.
2.7.5.	Декоративные элементы	Накладной фигурный деревянный лепор, состояние элементов неудовлетворительно.
2.7.6.	Карнизы	На дату составления акта часть декора демонтирована с фасадов, складирована в помещениях здания.
2.7.7.	Пястицы	Отсутствуют.
2.7.8.	Балконы, лоджии, крыльца	Крыльца с деревянными ступенями. На дату составления акта крыльца демонтированы.
2.7.9.	Огни	Проемы прямоугольные, полуциркулярные, арочные (трепаны). Материал заполнения – дерево, состояние неудовлетворительно. Большая часть оконных заполнения утрачена. Наблюдается деструкция деревянных заполнения, утраты остекления.
2.7.10.	Двери	Проемы прямоугольные, материалы заполнения – металл, дерево; деревянные двери заполнения демонтированы.
2.8.	Интерьер помещений:	Металлическое основание; позолоченное, наблюдаются обширные зоны коррозии, деформации.
2.8.1.	Полы	На дату составления акта напольное покрытие демонтировано.
2.8.2.	Перекрытия (междуэтажные, чердачные, оконных и чердачных проемов)	На дату составления акта перекрытия в помещениях демонтированы.
2.8.3.	Стены (облицовка, окраска, их состояние, связи)	На дату составления акта облицовка стен демонтирована (до кирпича). Облицовка и окраска стен

23

<p>ГБУ «ГУИОН»</p> <p>Ссылка на Федеральный закон/иные акты в сфере градостроительной деятельности. Фотофиксация Объекта (карта/аэрофотоснимок) (далее – СФП) регионального значения №24-ПМ.Возле дома №8, литера А, Санкт-Петербург, район Сестрорецкое, улица Максима Горького, дом 8, литера А)</p>	
<p>Гряды на большей части территории Объекта отсутствуют, в северной части находится в неудовлетворительном состоянии с прилегающей сорной травой, не окантованы. На дату составления акта осмотра технического состояния гряды частично выведены для осмотра, находится под складным покрытием.</p> <p>На территории Объекта произрастают сирень обыкновенная, спирея, находится в неудовлетворительном состоянии, нуждается в стрижке, омоложении.</p> <p>Малые архитектурные формы на территории Объекта отсутствуют, имеются современные столбы опор освещения (2 шт.) с северной стороны территории Объекта.</p> <p>В северной и южной частях территории Объекта имеются современные деревянные постройки (сарай, туалет), установлена современная арматурная металлическая бытовка, складированная вазами (вадушки).</p> <p>Территория Объекта находится в неудовлетворительном состоянии.</p>	<p>сохранены в надлежащем виде башни, состоящие из неотделанных кирпичей, наблюдается разрушение в обширные углубления овражного склона, трещины.</p> <p>По визуальному осмотру деформаций не обнаружено.</p> <p>Отсутствует.</p> <p>На дату составления акта декоративные элементы интерьера демонтированы.</p> <p>На дату составления акта демонтированы.</p> <p>Сохранены кирпичные дымоходы: наблюдается обширные углубления облицовки, деформация кирпичной кладки, трещины, вывалы кирпичей.</p> <p>Внутренние лестницы на дату составления акта демонтированы.</p> <p>Проемы прямоугольные: материал заполнения - дерево: на дату составления акта внутренние деревянные заполнения демонтированы.</p> <p>Постаменты, скульптуры, обелиски, колонны - отсутствуют.</p> <p>По данным КГИОП – электрооблачения, водопровод и канализация intact. Облицовка – отсутствует, отштукатурена, выполнена с покрытием плетень.</p> <p>В ходе обследования ГБУ «ГУИОН» коммуникациями не выявлены.</p> <p>Территория ОКН представляет собой участок, близкий по форме к прямоугольному. Рельеф территории ровный, с ландшафтными возвышениями в восточной части.</p> <p>В центральной части территории Объекта располагается двухэтажное деревянное здание лачи (на дату составления акта осмотра технического состояния выявлены комплекс первоочередных противопавильных работ).</p> <p>С западной и восточной сторон территории Объекта имеются грунтовые подсыпки в заданном направлении: составление акта осмотра технического состояния выделены для осмотра, находится под складным покрытием.</p> <p>Деревяный скелет строения: старомодными деревянными остовами, средневозрастными - остовами обшивочной, берестой половой, вагон шпательными, черепицей обшивочной, моховыми деревянными - иной, берестой. Деревяны находятся в целом в удовлетворительном состоянии, но нуждаются в регулярном уходе, лечении и сохранении (по территории Объекта наблюдаются пни от ранее спиленных деревьев, имеются морозобоины трещины, дупла, прикорневые поросли, сорная древесная растительность).</p>
<p>3. Предметы декоративно-прикладного искусства, живопись, скульптуры.</p>	<p>2.8.4. Черепица</p> <p>2.8.5. Живопись (монументальная и станковая).</p> <p>2.8.6. Лепные, скульптурные и прочие декоративные украшения</p> <p>2.8.7. Кирпичи</p> <p>2.8.8. Печи, камины</p> <p>2.8.9. Лестницы</p> <p>2.8.10. Двери</p> <p>2.9. Постаменты</p> <p>2.10. Инженерные коммуникации</p> <p>2.11. Территория ОКН</p>
<p>Общее техническое состояние ОКН (по результатам визуального осмотра) характеризуется как неудовлетворительное.</p> <p>Текущее состояние Объекта спланировано в материалах фотофиксации, приложенных в л.4.6. настоящих сведений (см. фото в с.42 по 72).</p> <p>4.2. Элементы благоустройства Объекта</p> <p>По результатам визуального осмотра сотрудниками ГБУ «ГУИОН» от 05.12.2023 не выявлены действующие инженерные коммуникации.</p> <p>Согласно акту технического состояния ОКН, подготовленному КГИОП от 14.04.2022 указано, что инженерные коммуникации: электрообеспечение, водопровод и канализация intact. Отделение – отсутствует, отпление осуществляется с помощью печи.</p> <p>Согласно письму РА от 27.11.2023 № 01-25-138323-0-1 Объект отключен от сетей электрообеспечения и не имеет подводящих к инженерным сетям тепло-, газо-, водоснабжения и водопроводения.</p> <p>Согласно письму Комитета по контролю за имуществом Санкт-Петербурга (далее – ККИ) от 24.11.2023 № 01-29-390/23-0-1 установить наличие фактического подключения к сетям инженерного обеспечения не представлялось возможным.</p> <p>К указанию в акте письма ККИ приложены:</p> <p>акт обследования объекта нежилого фонда от 13.07.2023;</p> <p>акт обследования земельного участка от 24.11.2023</p>	<p>2.11. Территория ОКН</p> <p>Территория ОКН представляет собой участок, близкий по форме к прямоугольному. Рельеф территории ровный, с ландшафтными возвышениями в восточной части.</p> <p>В центральной части территории Объекта располагается двухэтажное деревянное здание лачи (на дату составления акта осмотра технического состояния выявлены комплекс первоочередных противопавильных работ).</p> <p>С западной и восточной сторон территории Объекта имеются грунтовые подсыпки в заданном направлении: составление акта осмотра технического состояния выделены для осмотра, находится под складным покрытием.</p> <p>Деревяный скелет строения: старомодными деревянными остовами, средневозрастными - остовами обшивочной, берестой половой, вагон шпательными, черепицей обшивочной, моховыми деревянными - иной, берестой. Деревяны находятся в целом в удовлетворительном состоянии, но нуждаются в регулярном уходе, лечении и сохранении (по территории Объекта наблюдаются пни от ранее спиленных деревьев, имеются морозобоины трещины, дупла, прикорневые поросли, сорная древесная растительность).</p>

ГБУ «ГУИОН»
 Санкт-Петербург, город Сестрорецк, улица Максима Горького, дом 8, литера А
 Санкт-Петербург, город Сестрорецк, улица Максима Горького, дом 8, литера А

разработку, информационно и техническую документацию для оформления заявок на подключение по кабелю контактного ввода 8-800-220-04-220, либо на сайте ПАО «Россети Ленэнерго» (<http://www.lenenergo.ru>).

Согласно отступу ГУП «Водоканал Санкт-Петербурга» от 28.11.2023 № ПИ-01/304/005, переданному ООО «КЭИНО» в адрес ГБУ «ГУИОН» от 01.12.2023 № 01-16-23977/23-0-4:

«... в настоящее время по Объекту в адрес Пашова Максима Сергеевича выданы административные условия подключения объекта к инженерной сети, к сетям инженерно-технического обеспечения от 07.08.2022 № ПИ-01/301/048 (протокол в отступу ГБУ «Водоканал Санкт-Петербурга»);

«... договорная приватизация» (санкционированное присоединение) Объекта к сетям холодного водоснабжения и водоотведения с ресурсообеспечением организационно отсутствует;

«... балансовая Объекта в централизованной системе холодного водоснабжения (в отступе по водоснабжению 15,90 м³/сут), а также водопользители, на границе расчетного участка по проекту, подлежащему заключению ввода инженерной сети от проектируемой кольцевой сети водопровода диаметром 140 мм по ул. Максима Горького и подключаемому с одной стороны к существующей, а другой стороны водопроводу диаметром 200 мм по ул. Андреева и в существующей кольцевой сети водопровода диаметром 200 мм по Сосновой ул.»;

«... по вопросу подключения Объекта к централизованной системе водоотведения (в отступе по водоотведению 3,00 м³/сут (бытовой сток)) сообщается, что в соответствии со Схемой водоотведения Саякс-Цестрорек за период до 2023 года в условиях перекрестков до 2020 года в период до 2040 года, утвержденной Постановлением Правительством Санкт-Петербурга от 11.12.2013 № 989 (с изменениями на 01.05.2023), т.е. Сестрорецк (названный река) является в пределах территории, не обозначенных территориальными хозяйственно-бытовыми делениями. Проектирование и строительство централизованной системы хозяйственно-бытового водоотведения на такой территории для возможности подключения существующих объектов индивидуального жилого строительства осуществляется за счет Объекта Санкт-Петербурга;

государственной программой «Комплексное развитие системы коммунальной инфраструктуры, энергетика и энергосбережение в Санкт-Петербурге», утвержденной Постановлением Правительства Санкт-Петербурга от 13.06.2014 № 486 (с изменениями на 18.07.2023), финансирование проектирования и строительства сетей в г. Сестрорецк (частный сектор) до 2028 года не предусмотрено;

«... указанные мероприятия являются приоритетными. Основательный состав мероприятий будет определен на стадии заключения договора о подключении теплоэнергетическим присоединению) к централизованной системе холодного водоснабжения и отвода стоков в коллекторах (централизованная проекционная) в централизованной системе холодного водоснабжения под нецелевые цели, связанные с реализацией по форме своего предприятия №2. Превышен установленный (с учетом и в связи с присоединением) объем, который в соответствии с централизованном расчетом горючего подпитывается, за счет подпитывания (или) водоснабжения, утвержденных. Штатным составом Правительством Российской Федерации от 30.11.2021 № 2131 (далее Проект) с приложением сведений и документов в соответствии с пунктами 25 и 26 Правил, а т.е. после предоставления баланса с указанием мощности (пару) на площадке проектируемой;

«... возможность обеспечения Объекта ресурсами водоотведения и водоотведения (в объеме до 150 м³/сут) будет определяться в порядке, установленном пунктом 47 Правил.

ГБУ «ГУИОН»
 Санкт-Петербург, город Сестрорецк, улица Максима Горького, дом 8, литера А
 Санкт-Петербург, город Сестрорецк, улица Максима Горького, дом 8, литера А

Согласно отступу ООО «Петербург Газ» от 27.11.2023 № ПИ-11556/23, переданному Комитетом по энергетике и инженерному обеспечению (далее «КЭИНО») в адрес ГБУ «ГУИОН» от 28.11.2023 № 01-16-23977/23-0-2;

«... в целях приращения возможности подключения Объекта к действующим газораспределительным сетям;

«... договоров о подключении (технологического присоединения) по Объекту заключено не было;

«... рассмотренные вопросы о заключении договора о подключении (технологического присоединения) Объекта будет возможно при условии наличия свободной пропускной способности на ГРС, подающих природный газ в газораспределительные сети, находящиеся в административном подчинении ГБУ «Петербург Газ» на момент подачи заявки;

«... технические присоединение Объекта должно осуществляться по согласованию с КЭИНО.

Согласно отступу ООО «Петербургтеплоэнергет» от 24.11.2023 № 10853, переданному ПАО «КЭИНО» в адрес ГБУ «ГУИОН» от 28.11.2023 № 01-16-23977/23-0-2;

«... техническая возможность подключения Объекта к системе теплообеспечения;

«... в связи с наличием Объекта вне граница эффективной теплообеспечения действующих инженерных теплообеспечений;

«... действующим техническим условиям подключения (технологического присоединения) Объекта к системе теплообеспечения отсутствуют;

«... действующий договор о подключении (технологическом присоединении) к системе теплообеспечения отсутствует;

«... действующий договор теплообеспечения отсутствует.

Согласно отступу ПАО «Россети Ленэнерго» от 27.11.2023 № ЛЭ/16-02/1971, переданному ПАО «КЭИНО» в адрес ГБУ «ГУИОН» от 28.11.2023 № 01-16-23977/23-0-2;

«... в результате осмотра, проведенного 24.11.2023 сотрудниками ПАО «Россети Ленэнерго», установлено, что технологическое присоединение Объекта к электрическим сетям ПАО «Россети Ленэнерго» отсутствует;

«... 26.02.2021 ИП Павловым М.С. в отношении Объекта заключены договоры об осуществлении технологического присоединения к электрическим сетям №01-С116-003443-21-005855-Э-21 с максимальной мощностью 150 кВт по постоянной схеме присоединения №01-С16-005069-21-010282-Э-21 с максимальной мощностью 15 кВт по временной присоединение на строительные нужды. Данные договоры расторгнуты 13.08.2023 по инициативе заявителя;

«... технологическое присоединение к электрическим сетям ПАО «Россети Ленэнерго» именовано от ПС 35 вб Сестрорецк (ПС 609), открытой для технологического присоединения;

«... в соответствии с Приложением технологического присоединения энергоспринимающих устройств потребителей электрической энергии, объектов по производству электрической энергии, а также объектов электротехнического хозяйства, принадлежащих сетевым организациям и иным лицам, к электрическим сетям, утвержденным Постановлением Правительства РФ от 27.12.2004 № 861, точка присоединения, сроки выполнения мероприятий по технологическому присоединению Объекта, срок действия технических условий, стоимость, услуга, определяются договором об осуществлении технологического присоединения;

«... с целью заключения договора об осуществлении технологического присоединения к электрическим сетям ПАО «Россети Ленэнерго» заявителю необходимо подать заявку.

ГБУ «ГУИОН»

Ссылка на Федеральный закон об объектах недвижимости, Федеральный закон об объектах культурного наследия (памятниках истории и культуры) народов Российской Федерации, закон Санкт-Петербурга, улица Сестрорецкая, здание Максима Горького, дом 8, литера А)

Рассмотрев план первого этажа (см. рис. 1) по данным, выгруженным из РГИС, ниже описан вход и здание Объекта.

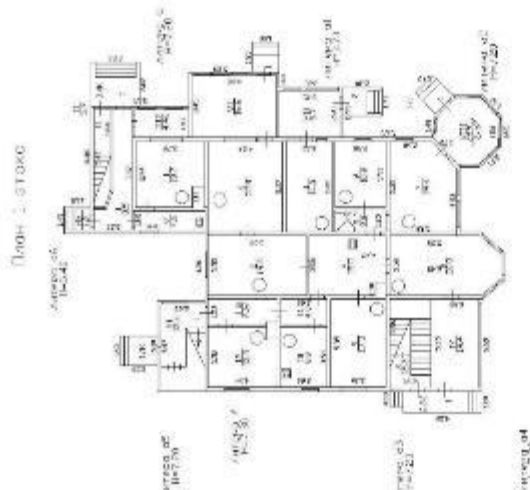


Рис. 11. План первого этажа

Согласно поэтажному плану, здание ОКН должно иметь 8 следующих входов в различные помещения:

- 2 входа с восточного фасада, воздушные в:
 - чл. IX (веранда) пом. 1;
 - чл. X (вспомогательная площадка) 2 ЛК;
- 1 вход с южного фасада, воздушный в чл. XI (вспомогательная площадка) 1 ЛК;
- 3 входов с западного фасада, воздушные в:
 - чл. II (вспомогательная площадка) 3 ЛК;
 - чл. I (коридор) пом. 3;
 - чл. VI (веранда) пом. 1;
 - чл. VII (веранда) пом. 2;
 - чл. VIII (веранда) пом. 1.

ГБУ «ГУИОН»

Ссылка на Федеральный закон об объектах недвижимости, Федеральный закон об объектах культурного наследия (памятниках истории и культуры) народов Российской Федерации, закон Санкт-Петербурга, улица Сестрорецкая, здание Максима Горького, дом 8, литера А)

4.3. Фактические пользователи Объекта

В настоящее время Объект является собственностью Санкт-Петербурга, не используется.

Ранее, с ИП Павлов Максим Сергеевич (ИНН 78251253604) по программе «Рубль за метр» были заключены договоры аренды (на стадии расторжения):

- здания ОКН от 16.12.2020 (по 15.12.2069) № 19-А/043620;
- земельного участка от 01.04.2021 (по 15.12.2069) № 22/3/21-04883.

Согласно письму РА от 27.11.2023 № 01-25-13832/23-0-1 Объект не имеет фактических пользователей.

Согласно письму ККИ от 24.11.2023 № 01-29-390/23-0-1 по состоянию на 24.11.2023 принята осуществлении хозяйственной деятельности на Участке отсутствуют; Объект не используется. Участок не охоронен, доступ не организован. В центральной части участка находится ОКН, заключенный в кадастр, обремененный строительной сеткой и поперечной оградительной ограждением из металлопрофиля, с крышей из металлопрофиля. В южной части участка размещены частично разрушенные деревянные хозяйственные постройки.

Согласно письму ГУ МЧС России по Санкт-Петербургу от 23.11.2023 № ПВ-130-12284, ОКН не является объектом с оборудованием гражданской обороны.

4.4. Сведения о наличии самовольных перепланировок, в т.ч. сведения о фактических изменениях внешних границ Объекта

Согласно письму ККИ от 24.11.2023 № 01-29-390/23-0-1 в связи с безусловной ответственностью Объекта, обследование Объекта на предмет наличия отсутствия перепланировок/перестройки не проводилось. По данным информационных систем Комитета информационных отношений Санкт-Петербурга ИТС «Областро-2» и РГИС внешние границы Объекта изменены (площадь застройки Объекта уменьшена). В связи с явным использованием для консервации Объекта наружного характера, заткнутого строительной сеткой, установлен фактически внешний границы Объекта не представляется возможным. Документы технического учета по Объекту в Комитете отсутствуют.

По приложению к письму ККИ акту обследования земельного участка от 24.11.2023 следует, что внешние границы Объекта изменены (площадь застройки Объекта уменьшена), в связи с наличием каркаса установлен фактически внешний границы Объекта не представляется возможным, признаков нарушений, относящихся к компетенции ККИ не выявлено.

4.5. Входы в Объект

Согласно письму РА от 27.11.2023 № 01-25-13832/23-0-1, в рамках государственного контракта в 2019 году на Объекте выполнен полный комплекс первоочередных проектно-архитектурных и конструкторских мероприятий, включая установку временного запирающего сооружения по периметру здания и Объект имеет один действующий вход, что подтверждается строительными ГБУ «ГУИОН» в результате проведенного визита на Объект от 05.12.2023.

Согласно приложенным актам обследования земельного участка и здания к письму ККИ от 24.11.2023 № 01-29-390/23-0-1, доступ к Объекту ограничен, осуществляется с северной стороны через дверь ограждения, что подтверждается строительными ГБУ «ГУИОН» в результате проведенного визита на Объект от 05.12.2023.

ГБУ «ГУЭИОП»
 Сельскохозяйственный производственный кооператив «Клиринг»
 Объект: комплексная застройка территории площадью 10,4 Га в поселке
 «Лавра-Песчоры», район Сестрорецк, улица Максима Горького, дом 8, литера А)

4.6. Материалы фотофиксации Объекта от 05.12.2023



Фото 42. Вид со стороны ул. Максима Горького на северный фасад ОКН



Фото 43. Более подробный вид на северный фасад ОКН



Фото 44. Более подробный вид на северный фасад ОКН

ГБУ «ГУЭИОП»
 Сельскохозяйственный производственный кооператив «Клиринг»
 Объект: комплексная застройка территории площадью 10,4 Га в поселке
 «Лавра-Песчоры», район Сестрорецк, улица Максима Горького, дом 8, литера А)



Фото 45. Угол застывшего и северного фасадов



Фото 46. Угол потолка и северного фасадов



Фото 47. Внутренний фасад, вид на ст.Х. (стационарный пешеходный 2 ПК)

ГБУ «ГУИИС»

Склады о. Фабричного владения ООО «Восток-Омск». Фотоисследования
Объект культурного наследия (далее – ОКН) регионального значения, серия ПМ. Восточный
п. Сан-Петербург, район Сестрорецк, улица Максима Горького, дом 8, литера А.



Фото 48. Восточный фасад



Фото 49. Восточный фасад, покосы



Фото 50. Восточный фасад, покосы



Фото 51. Восточный фасад, покосы

ГБУ «ГУИИС»

Склады о. Фабричного владения ООО «Восток-Омск». Фотоисследования
Объект культурного наследия (далее – ОКН) регионального значения, серия ПМ. Восточный
п. Сан-Петербург, район Сестрорецк, улица Максима Горького, дом 8, литера А.



Фото 52. Угол жилого и восточного фасадов



Фото 53. Цоколь жилого фасада



Фото 54. Угол жилого и восточного фасадов



Фото 55. Угол жилого и восточного фасадов

ГБУ «ГУЭИЗ»

Склады и мастерские в скановом здании на территории Фрунзенского района, расположенные по адресу: Санкт-Петербург, город Сестрорецк, улица Максима Горького, дом 8, литера А.



Фото 56. Углы каменного и сканового объектов здания



Фото 58. Угол каменный угол



Фото 57. Углы каменного объекта хранения, вид на арматуру карниза

ГБУ «ГУЭИЗ»

Склады и мастерские в скановом здании на территории Фрунзенского района, расположенные по адресу: Санкт-Петербург, город Сестрорецк, улица Максима Горького, дом 8, литера А.



Фото 59. Вид на одно из помещений первого этажа с зашпательной фальшивкой



Фото 60. Фальшивая зашпательная фальшивка



Фото 61. Вид на одно из помещений первого этажа

ФГУ «ГУИИС

Склады о. Фабричного назначения (объект «А») и в/пункт. Фотоисследования
Объект культурного наследия (далее – ОКН) регионального значения «Сельцо ПМ Вологодина»
г. Санкт-Петербург, район Сестрорецк, улица Максима Горького, дом 8, литера А).



Фото 62. Вид на окно из помещения второго этажа



Фото 63. Фрагмент внешнего фасада со второго этажа



Фото 64. Деревянная дверь с замком с остовом
законченного и оштукатуренного, ч.п. XV (первый)
этаж, 5 (второй этаж)



Фото 65. Вид на ч.п. XV (второй этаж) (второй этаж)

ФГУ «ГУИИС

Склады о. Фабричного назначения (объект «А») и в/пункт. Фотоисследования
Объект культурного наследия (далее – ОКН) регионального значения «Сельцо ПМ Вологодина»
г. Санкт-Петербург, район Сестрорецк, улица Максима Горького, дом 8, литера А).



Фото 66. Длинная стена ч.п.3 (второй этаж), сов.4
(второй этаж)

Фото 67. Длинная стена ч.п.3 (второй этаж), сов.4
(второй этаж)



Фото 68. Вид на ч.п.3 (второй этаж), сов.4 (второй этаж)



Фото 69. Интерьерный вид поперечное сечение каркаса

ГБУ «ТУШИНО»
 Общество с ограниченной ответственностью «Тушино» (ИНН 78-0700000000) (ОГРН 5047800000000)
 Санкт-Петербург, город Сестрорецк, улица Максима Горького, дом 8, литера А.

Фото 70. Вид на один из помещений теплого этажа

Фото 71. Вид на чл. XIX эконоинформации

Фото 72. Вид на западной фасада и прилегающую территорию (со стороны соседнего участка и здания дом 8, литера А)

Заместитель директора
 И.А. Золотова

Начальник отдела формирования проектов
 И.В. Денисов

Заместитель начальника отдела по работе с объектами культурного наследия
 С.М. Пискарева

Эксперт I категории отдела формирования проектов
 А.П. Игнатов

38

16.4.5. Письмо Администрации Курортного района от 27.11.2023 № 01-25-13832/23-0-1

Администрация Курортного района Санкт-Петербурга
 ул. Савваева, д. 11, Сестрорецк, Санкт-Петербург, 196793
 Тел.: (812) 338-8108, Факс: (812) 33-1380
 МР: www.podpiska.ru
 E-mail: info@mr.spb.ru, post@mr.spb.ru
 ИНН: 78-0700000000 ОГРН: 5047800000000

27.11.2023 № 01-25-13832/23-0-1

01-25-13832-0-0 от 27.11.2023

Уважаемая Ирина Александровна:

В ответ на запрос от 21.11.2023 № 01-778/23-0-0 предоставлены актуальные документы и сведения о фактической использовании объекта недвижимого имущества, расположенного по адресу Санкт-Петербург, г. Сестрорецк, Максима Горького ул., дом 8, литера А (далее – Объект) Администрации Курортного района Санкт-Петербурга направляет материалы документа, а также сообщает следующее:

В рамках государственного контракта в 2019 году на Объекте выполнены работы по комплексной модернизации инженерных систем и консервационных мероприятий, включая установку предохранительного запорного устройства по периметру здания. Объект отключен от сетей электроснабжения К инженерной сети электроснабжения (электрика, газ, тепло, водоснабжение и водоотведение) Объект подконтролен не имеет. Объект не имеет фактического пользования, является некапитальным зданием и одним действующим входом. Иные заключительные сведения по Объекту отсутствуют.

Лишь, ответственное за предоставление доступа на Объект – ведущий инженер Санкт-Петербургского ГКУ «Жилищное агентство Курортного района Санкт-Петербурга» Зайцева Татьяна Валерьевна, телефон: (812) 457-24-19.

Приложение:

Первый заместитель
 главы администрации
 С.А. Алексеев

документ подписан
 04/08/2024 10:41:00
 Юридический отдел Администрации
 Санкт-Петербурга (01-25-13832-0-0 от 27.11.2023)

13832/23-0-1

01-25-13832-0-0 от 27.11.2023

16.4.6. СИТУАЦИОННЫЙ ПЛАН ПО ОБЪЕКТУ

СИТУАЦИОННЫЙ ПЛАН УЧАСТКА

Адрес объекта: Санкт-Петербург, город Сестрорецк, улица Максима Горького, дом 8, литера А.
Описательный адрес: Санкт-Петербург, город Сестрорецк, улица Максима Горького, дом 8.

М.П. _____
Начальник филиала ГУП «УИОН»
ПИБ Курортного и Кронштадтского районов
[Товар: В.В.]
«24» июля 2012 г.

16.4.7. ТЕХНИЧЕСКИЙ ПАСПОРТ НА ЖИЛОЙ ДОМ ОТ 2011 ГОДА

Копия
ОПЕРАТИВНЫЙ

Филиал ГУП «УИОН» проектно-инвентаризационное бюро Курортного и Кронштадтского районов
кварт. № _____
вп. № _____

ПАСПОРТ
на многоквартирный дом

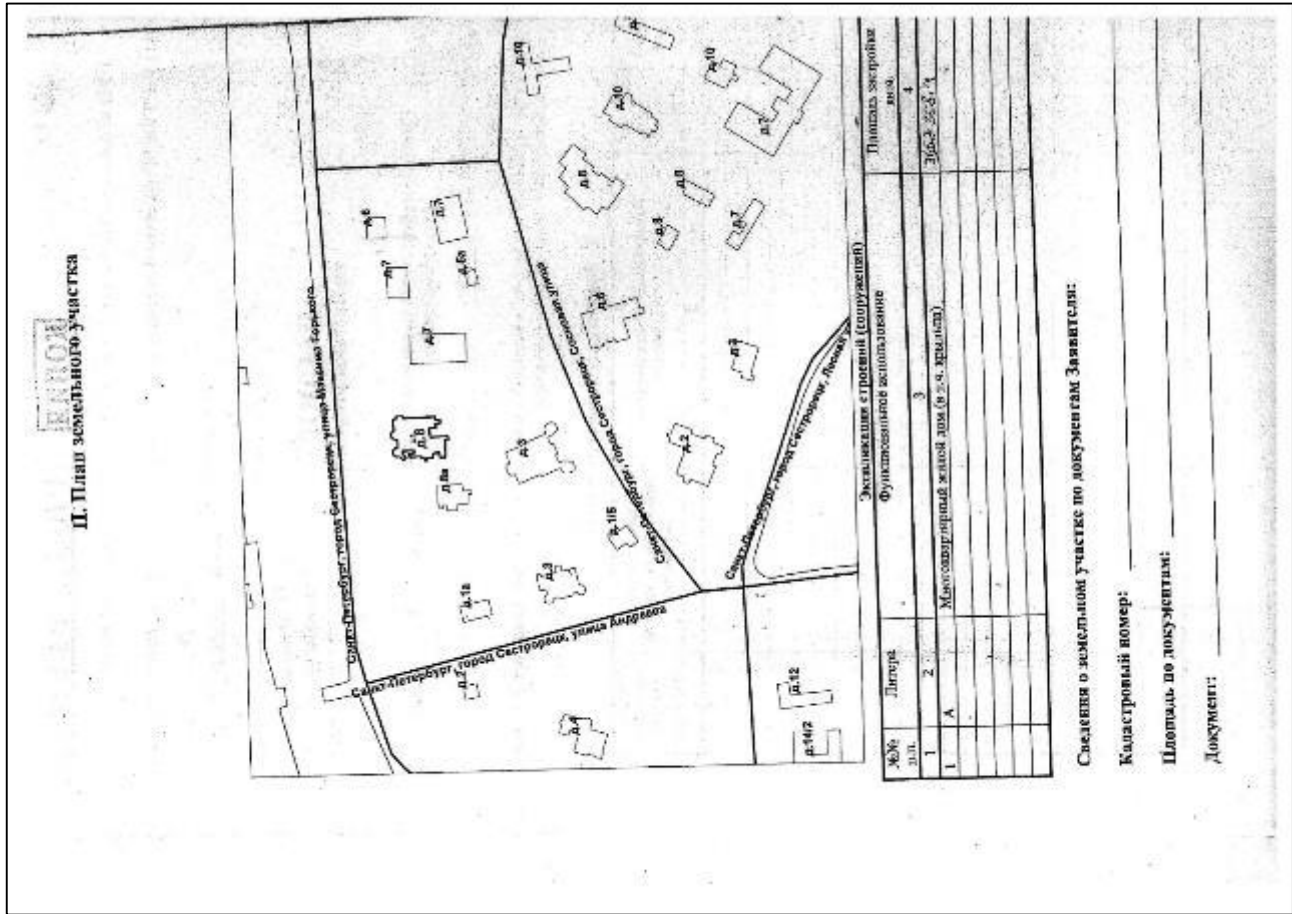
по адресу: Санкт-Петербург, город Сестрорецк, улица _____, дом № 8, литер. _____
Состояния по состоянию на _____ апреля _____ 2011 г.

Объект исторического и культурного наследия

Сведения о характеристиках отдельных помещений даны с учетом инвентаризации, проведенной по обращениям собственников (населенцев) помещений.

1. Владение строениями на участке

Дата записи	№ и лит. строения по плану	Полное наименование владельца и его доля на участке	Описание здания (инвентаризация, дата и № документа)	Полное наименование владельца по адресу
1	2	3	4	5



III. Эскизные земельные участки (в кв. м)

№ п/п	Площадь участка, кв. м				Неэксплуатируемая площадь				Итого			
	застроенная	не застроенная	застроенная в м.п.	не застроенная в м.п.	застроенная	не застроенная	застроенная в м.п.	не застроенная в м.п.	застроенная	не застроенная	застроенная в м.п.	не застроенная в м.п.
1	2706,30	2706,30	2706,30	2706,30					5412,60	5412,60	5412,60	5412,60
II												

IV. Уборочная площадь (в кв. м.)

№ п/п	Дворовая территория		Уличный дворик		Итого	
	в том числе	в том числе	в том числе	в том числе	в том числе	в том числе
1	асфальтовые покрытия	прочие покрытия	асфальт	прочие покрытия	асфальт	прочие покрытия
II						

V. Оценка служебных строений, дворовых сооружений и замощений

Описание: инвентаризация помещений и их текущего состояния

№ п/п	наименование	1	2	3	4	5	6	7	8	9	10	11	12	13	14	15	16	17	18	19	20	21	22	23	24	25
1	здания																									
2	здания, пристройки, входы																									
3	здания																									
4	здания																									
5	здания																									
6	здания																									
7	здания																									
8	здания																									
9	здания																									
10	здания																									
11	здания																									
12	здания																									
13	здания																									
14	здания																									
15	здания																									
16	здания																									
17	здания																									
18	здания																									
19	здания																									
20	здания																									
21	здания																									
22	здания																									
23	здания																									
24	здания																									
25	здания																									

(проставьте ссылки на обороты)

ТЕХНИЧЕСКИЙ ПАСПОРТ

на жилой дом № 8 литеры А к/инвент. № 08/01СТ-1797
 г. (пер.) Сестрорецк район Кургальный (Фонд)
 Выдан в Сергиевском переулке № 1941 году

1. ОБЩИЕ СВЕДЕНИЯ

год последнего капитального ремонта _____

Число этажей 2

Кроме того, имеется: м. 432,6 кв. м. - м. 432,6 кв. м.

Число лестниц 3 шт.; их уборочная площадь 65,4 кв. м.

Уборочная площадь общих коридоров и мест общего пользования 0,0 кв. м.

Средняя внутренняя высота помещений 3,40 м. Объем 24,09 куб. м.

общая площадь дома 565,2 кв. м., кроме того, площадь балконов, лоджий и террас с учетом доф. 122,4 (вместил.) кв. м.

на лиц: Жилое помещение общей площадью 377,0 кв. м., кроме того, площадь балконов, лоджий и террас с учетом доф. 122,4 (вместил.) кв. м.

а том числе жилой площади 305,8 кв. м.

Средняя площадь квартиры 33,0 кв. м.

Кроме того, необорудованная площадь: лоджия 0,0 кв. м., чердак 0,0 кв. м.

РАСПРЕДЕЛЕНИЕ ЖИЛОЙ ПЛОЩАДИ

Жилая площадь записывается	Количество		Текущие помещения			
	квартир	комнат	Жилая площадь квартиры	Жилая площадь комнаты	Жилая площадь кухни	Жилая площадь ванной
1 В чердаке	3	4	5	6	7	8
2 В коммунально-коридорной системе	6	18	305,8	9	10	11
3 В обслуживаемой						
4 Служебная жилая площадь						
5 Минимальная жилая площадь						

Из общего числа жилой площади наводятся

а) в квартирах					
б) в помещениях общего назначения					
в) в других					

Распределение квартир по числу комнат (без объектов в коридорной системе)

Кв. №	Квартира	Число квартир	Жилая площадь	Текущие помещения	
				Число комнат	Жилая площадь
1	Однокомнатная	3	4	5	6
2	Двухкомнатная	3	41,2	7	8
3	Трехкомнатная	1	45,8		
4	Четырехкомнатная	1	95,2		
5	Шестикомнатная	1	123,6		
6	всего в базе квартир	6	305,8		

(продолжение раздела V)

1	2	3	4	5	6	7	8	9	10	11	12	13	14	15	16	17	18	19	20	21	22	

VI. Общая стоимость строений и сооружений на участке (в руб.)

Дата записи	В месяц		Основные строения		Сооружения		Всего	
	восстановит. стоимость	действит. стоимость	восстановит. стоимость	действит. стоимость	восстановит. стоимость	действит. стоимость		
27.04.2011	1969	48038	18260	48038	48038	18260		
2011	1955147	743182	743182	1955147	1955147	743182		

Работу выполнил: *И.И. Д.И.* 20.11.11
 Инспектор: *Клиринг И.Е.*
 Проверил: *И.И. Д.И.*

Текущие помещения вписаны: 20 с. в 20

№ п/п	ЖФЭ и л.п.	Классификация помещений	Номер помещения	Общая площадь кв.м.	Крыша, перегородки, балконы, лоджии и террасы с учетом коэфф. зап.м.	Техусловия помещения	Кроме того, площадь балконов, лоджий, террас с учетом коэфф. зап.м.	Техусловия помещений	Кроме того, площадь балконов, лоджий, террас с учетом коэфф. зап.м.
НЕЖИЛЫЕ ПОМЕЩЕНИЯ									
1	1	Вспомогательные помещения	1	10,0	10,0	10,0	10,0	10,0	10,0
2	2	Гараж	2	10,0	10,0	10,0	10,0	10,0	10,0
3	3	Гараж	3	10,0	10,0	10,0	10,0	10,0	10,0
4	4	Культурно-просветительские мероприятия	4	10,0	10,0	10,0	10,0	10,0	10,0
5	5	Лечебно-оздоровительные мероприятия	5	10,0	10,0	10,0	10,0	10,0	10,0
6	6	Образовательные занятия	6	10,0	10,0	10,0	10,0	10,0	10,0
7	7	Профессиональное обучение	7	10,0	10,0	10,0	10,0	10,0	10,0
8	8	Прочие	8	10,0	10,0	10,0	10,0	10,0	10,0
9	9	Складские	9	10,0	10,0	10,0	10,0	10,0	10,0
10	10	Сторожко-охранительные	10	10,0	10,0	10,0	10,0	10,0	10,0
11	11	Дворовая территория	11	10,0	10,0	10,0	10,0	10,0	10,0
12	12	Террасы и эркерные балконы	12	10,0	10,0	10,0	10,0	10,0	10,0
13	13	Лоджии	13	10,0	10,0	10,0	10,0	10,0	10,0
14	14	Умывальники	14	10,0	10,0	10,0	10,0	10,0	10,0
15	15	Уборочные помещения	15	10,0	10,0	10,0	10,0	10,0	10,0
16	16	Техподполья	16	10,0	10,0	10,0	10,0	10,0	10,0
Итого									
в том числе площадь, используемая жилищной компанией для собственных нужд в кв. м.									
№ п/п по порядку	1	2	3	4	5	6	7	8	9
1	Учрежденческая	Учрежденческая	Учрежденческая	Учрежденческая	Учрежденческая	Учрежденческая	Учрежденческая	Учрежденческая	Учрежденческая
2	а) жилищная компания	б) компания застройщика, жилищников и других	а) жилищная компания	б) компания застройщика, жилищников и других	а) жилищная компания	б) компания застройщика, жилищников и других	а) жилищная компания	б) компания застройщика, жилищников и других	а) жилищная компания
3	Культурно-просветительские мероприятия	Культурно-просветительские мероприятия	Культурно-просветительские мероприятия	Культурно-просветительские мероприятия	Культурно-просветительские мероприятия	Культурно-просветительские мероприятия	Культурно-просветительские мероприятия	Культурно-просветительские мероприятия	Культурно-просветительские мероприятия
Прочие:									
4	а) детские	б) скандинавские	а) детские	б) скандинавские	а) детские	б) скандинавские	а) детские	б) скандинавские	а) детские
5	Технико-участковые помещения	Технико-участковые помещения	Технико-участковые помещения	Технико-участковые помещения	Технико-участковые помещения	Технико-участковые помещения	Технико-участковые помещения	Технико-участковые помещения	Технико-участковые помещения
6	вспомогательные	вспомогательные	вспомогательные	вспомогательные	вспомогательные	вспомогательные	вспомогательные	вспомогательные	вспомогательные
7	и том числе на праве собственности	и том числе на праве собственности	и том числе на праве собственности	и том числе на праве собственности	и том числе на праве собственности	и том числе на праве собственности	и том числе на праве собственности	и том числе на праве собственности	и том числе на праве собственности
Итого									

№ п/п	Классификация помещений	№ помещения	Площадь помещений кв.м.	Высота помещений м.	Объем помещений куб.м.	Итого по стрелкам:	
						Площадь (кв.м.)	Объем (куб.м.)
1	2	3	4	5	6	7	8
1	Ступенчатое	224,1	224,1	7,30	1636	224,1	1636
2	Ступенчатое	28,8	28,8	3,70	107	28,8	107
3	Ступенчатое	18,3	18,3	3,50	64	18,3	64
4	Ступенчатое	30,3	30,3	3,70	112	30,3	112
5	Ступенчатое	12,1	12,1	7,20	87	12,1	87
6	Ступенчатое	14,9	14,9	7,20	107	14,9	107
7	Ступенчатое	16,0	16,0	7,20	115	16,0	115
8	Ступенчатое	14,5	14,5	7,20	104	14,5	104
9	Ступенчатое	2,4	2,4	6,40	15	2,4	15
10	Ступенчатое	12,1	12,1	2,80	34	12,1	34
11	Ступенчатое	12,0	12,0	2,80	34	12,0	34
Итого по стрелкам:							2409

IV. Описание конструктивных элементов и определение их видов многократными методами

Датум: А. Форма № 359
 Вид: В. Форма № 6.8

№ п/п	Наименование конструктивных элементов	Условный код	Техническое состояние (разновидности, дефекты, повреждения и т.п.)	Виды повреждений	Условный код	Уровень износа, %	Уровень износа, %
1	Фундамент	1	Выходные элементы, поврежденные в результате воздействия влаги	1	1	0	0
2	Стены	2	Повреждения в результате воздействия влаги	2	2	0	0
3	Полы	3	Повреждения в результате воздействия влаги	3	3	0	0
4	Перекрытия	4	Повреждения в результате воздействия влаги	4	4	0	0
5	Крыша	5	Повреждения в результате воздействия влаги	5	5	0	0
6	Двери	6	Повреждения в результате воздействия влаги	6	6	0	0
7	Окна	7	Повреждения в результате воздействия влаги	7	7	0	0
8	Внутренние перегородки	8	Повреждения в результате воздействия влаги	8	8	0	0
9	Внешние перегородки	9	Повреждения в результате воздействия влаги	9	9	0	0
10	Итого	10			10	0	0

Примечание: Присвоенный к 100 по формуле $100 \times 0\% = 0\%$

V. Описание конструктивных элементов, определение износа основных приборов

Датум: А. Форма № 359
 Вид: В. Форма № 6.8

№ п/п	Наименование конструктивных элементов	Условный код	Техническое состояние (разновидности, дефекты, повреждения и т.п.)	Уровень износа, %	Уровень износа, %
1	Электроснабжение	1	Повреждения в результате воздействия влаги	1	1
2	Водоснабжение	2	Повреждения в результате воздействия влаги	2	2
3	Канализация	3	Повреждения в результате воздействия влаги	3	3
4	Отопление	4	Повреждения в результате воздействия влаги	4	4
5	Вентиляция	5	Повреждения в результате воздействия влаги	5	5
6	Лифты	6	Повреждения в результате воздействия влаги	6	6
7	Двери	7	Повреждения в результате воздействия влаги	7	7
8	Окна	8	Повреждения в результате воздействия влаги	8	8
9	Внутренние перегородки	9	Повреждения в результате воздействия влаги	9	9
10	Внешние перегородки	10	Повреждения в результате воздействия влаги	10	10
11	Итого	11		100	100

Примечание: Присвоенный к 100 по формуле $100 \times 0\% = 0\%$

VI. Технические описание холодильных приборов и приборов

Table with multiple columns detailing technical specifications and descriptions of refrigeration and other instruments. The table is oriented vertically in the image.

VII. Исчисление инвестиционной и действительной стоимости


Table for calculating investment and actual value, including columns for 'Виды затрат', 'Избыток', 'Дефицит', and 'Итого'. It includes a detailed breakdown of costs and values.

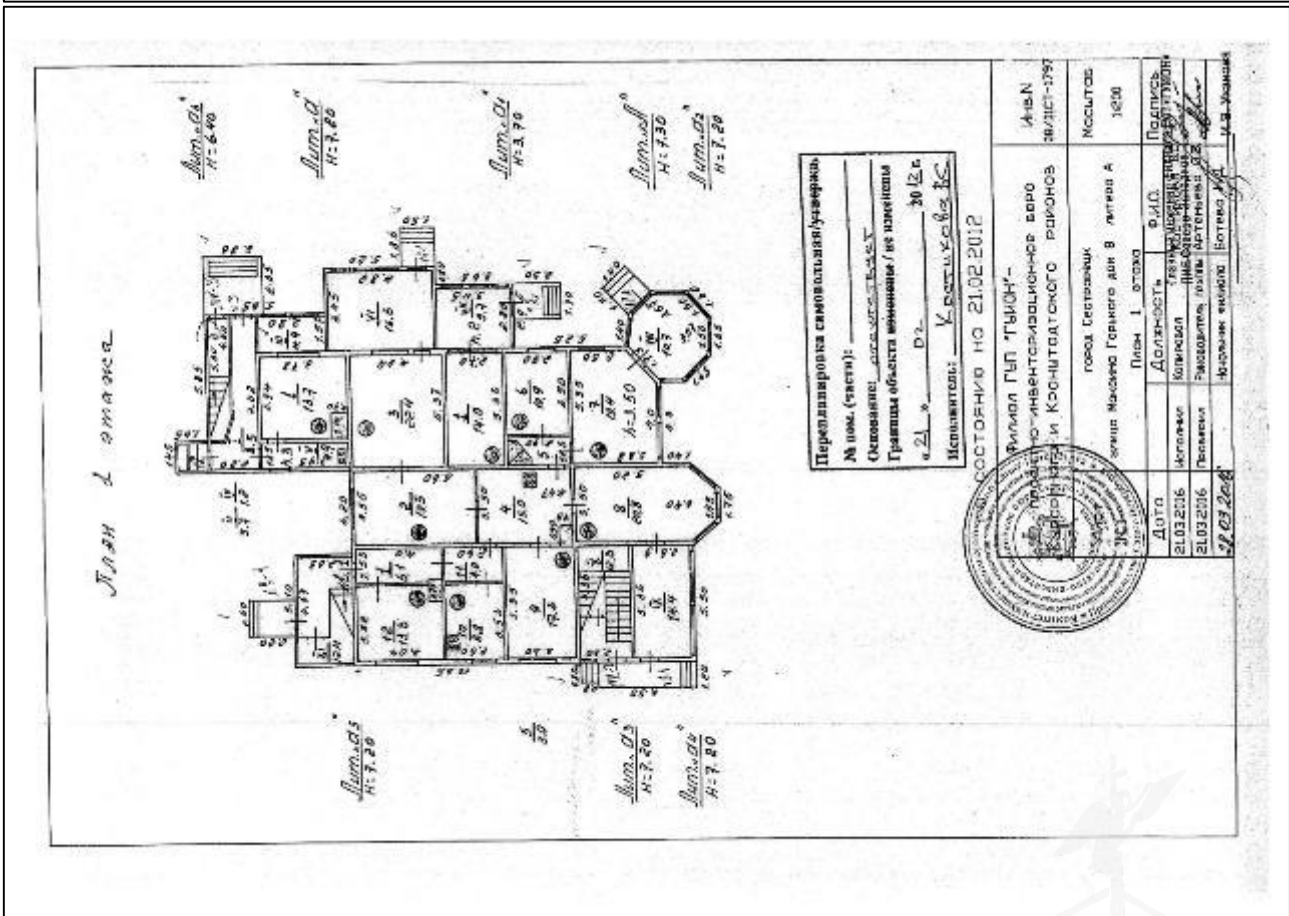

Form for 'Текущие взимания взносов' (Current contributions) with fields for name, amount, and date. Includes a signature and stamp.

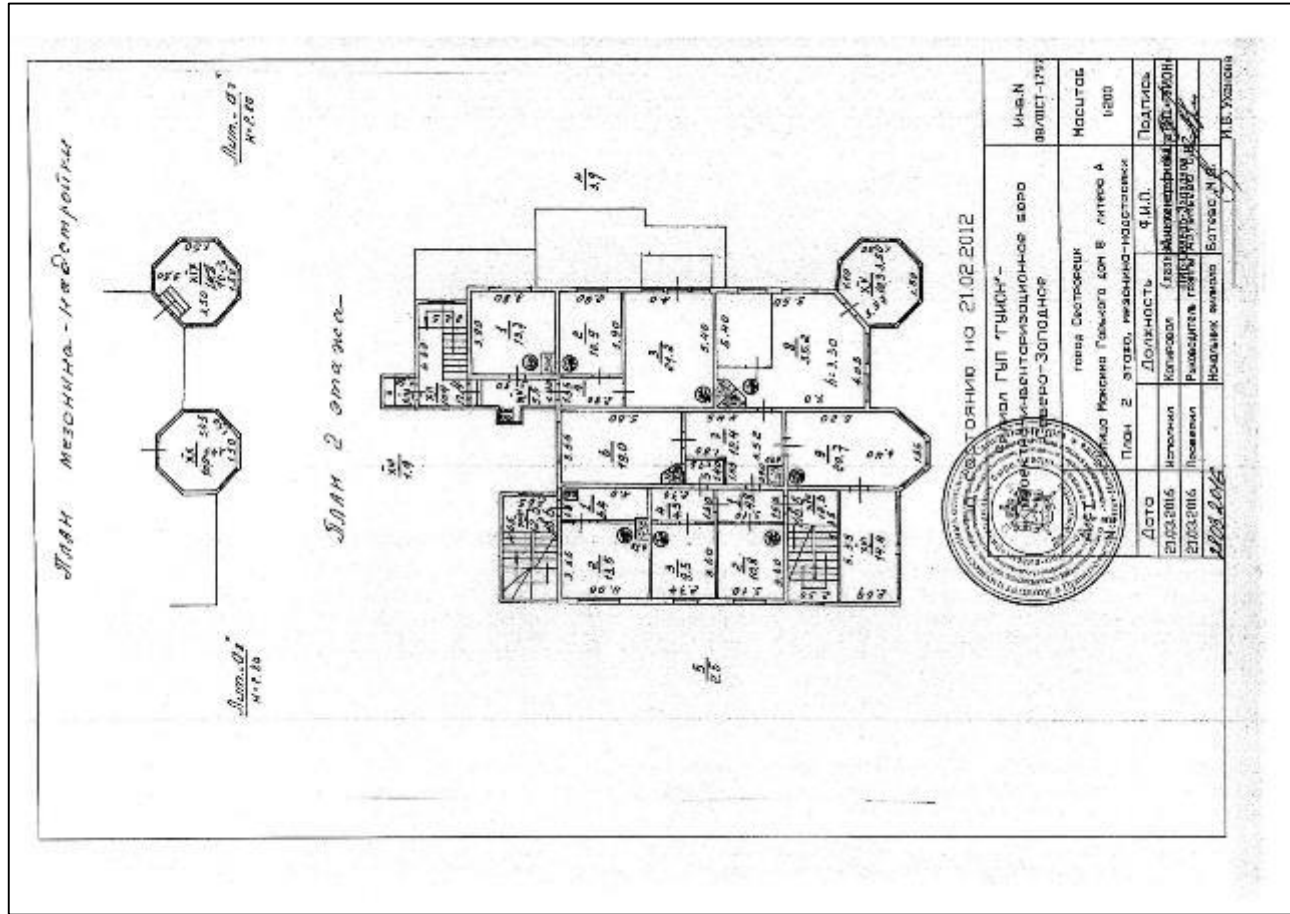
Text block containing a list of names and amounts, likely related to the contribution form, including 'Клиринг И.В.' and 'Татаров В.В.'.

Перечень документов, прилагаемых к паспорту на многоквартирный дом:

- 1. Постыжило место _____ листов.
2. Площадь помещений и их площадь _____ листов.







Филиал ГУЦ «ГУИОН» – ПИБ Северо-Западное
 Ведомость помещений и их площади
 Приложение к поэтажному плану
 Адрес: Санкт-Петербург, город Сестрорецк, улица Максима Горького, дом 8, литера А

Жилые помещения по состоянию на 21.02.2012 г.

Этаж	№ по плану	№ по кадастровому плану	Площадь помещений, кв. м	Итого по этажу, кв. м		Классификация, кв. м	Классификация, кв. м	Классификация, кв. м	Классификация, кв. м	Площадь, м	Площадь, кв. м
				Жилая, кв. м	Итого, кв. м						
1	1	1	6,1	6,1	6,1					3,50	
	2	2	19,5	19,5	19,5					3,50	
	3	3	22,4	22,4	22,4					3,50	
	4	4	15,0	15,0	15,0					3,50	
	5	5	3,0	3,0	3,0					3,50	
	6	6	10,9	10,9	10,9					3,50	
	7	7	19,4	19,4	19,4					3,50	
	8	8	20,8	20,8	20,8					3,50	
	9	9	17,3	17,3	17,3					3,50	
	10	10	8,8	8,8	8,8					3,50	
2	1	1	4,0	4,0	4,0					3,50	
	2	2	13,3	13,3	13,3					3,50	
	3	3	16,6	16,6	16,6					3,50	
	4	4	10,7	10,7	10,7					3,50	
	5	5	14,4	14,4	14,4					3,50	
	6	6	41,7	41,7	41,7					3,50	
	7	7	9,7	9,7	9,7					3,50	
	8	8	9,7	9,7	9,7					3,50	
	9	9	8,5	8,5	8,5					3,50	
	10	10	4,4	4,4	4,4					3,50	
3	1	1	1,2	1,2	1,2					3,50	
	2	2	4,9	4,9	4,9					3,50	
	3	3	19,0	19,0	19,0					3,50	
	4	4	5,5	5,5	5,5					3,50	
	5	5	5,5	5,5	5,5					3,50	
	6	6	3,0	3,0	3,0					3,50	
	7	7	3,0	3,0	3,0					3,50	
	8	8	3,0	3,0	3,0					3,50	
	9	9	4,3	4,3	4,3					3,50	
	10	10	2,3	2,3	2,3					3,50	
4	1	1	12,4	12,4	12,4					3,50	
	2	2	35,2	35,2	35,2					3,50	
	3	3	20,7	20,7	20,7					3,50	
	4	4	10,3	10,3	10,3					3,50	
	5	5	14,4	14,4	14,4					3,50	
	6	6	24,7	24,7	24,7					3,50	
	7	7	6,4	6,4	6,4					3,50	
	8	8	13,5	13,5	13,5					3,50	
	9	9	19,9	19,9	19,9					3,50	
	10	10	6,4	6,4	6,4					3,50	
Итого по этажам			307,0	305,8	71,2					100,6	

ГУП «Городское управление инвентаризации и оценки недвижимого имущества»

Филиал ГУП «ГУИОН» проектно-инвентаризационное бюро Курортного и Красногвардейского районов
кварт. № 11124Г
дом № 08/001С1-1797

ПАСПОРТ на многоквартирный дом

по адресу: Санкт-Петербург, город Сестрорецк, улица _____, дом № 8, литер А,
Максима Горького _____
Составлен по состоянию на 02.07.2016 г. апреля 2011 г.

Сведения о характеристиках отдельных помещений даны с учетом инвентаризации, произведенной по
образцам собственников (звездочки) помещений.

1. Владение строениями на участке

№ в здании	№/д инв. справки по плану	Полное наименование владельцев в их долиноем участке	Основание владения (наименование, дата и № документа)	Площадь индивидуально владельца доли
1	2	3	4	5

Кроме того:

Длительность этажа	№ этажа	№ этажа по объекту инвентаризации	Наименование: место назначения	Общая площадь, кв. м	Кроме того, площадь холла, бюро, веранды, террасы и коэффициенты, кв. м	Высота, м	Примечание
1	ЗЛК	XI	вспомогательное	12,4		3,50	
2		XIII	вспомогательное	12,3		3,50	
			Итого по объекту ЗЛК:	24,7			
1	ЗЛК	X	вспомогательное	12,3		3,40	
2		XVII	вспомогательное	12,3		3,50	
			Итого по объекту ЗЛК:	10,3		2,80	
			Итого по объекту ЗЛК:	10,0		2,80	
1	ЗЛК	II	вспомогательное	44,9		3,50	
2		XII	этажи	10,4		3,50	
			Итого по объекту ЗЛК:	1,9		3,50	
			Итого по объекту ЗЛК:	18,0			
			Итого по объекту ЗЛК:	57,6			

Итого по объекту:

Общая площадь, кв. м: 377,0

Кроме того:
площадь лоджий, балконов,
веранд, террас с коэффициентами, кв. м: 100,6
площадь лестниц, кв. м: 87,6
площадь балконов и лоджий с коэффициентами, кв. м: 0,0
необорудованная площадь, кв. м: 0,0

Исполнит:

Провел:

Начальник филиала ГУП «ГУИОН»

ПИБ Северо-Западного

Костикова В.С.
Артемова О.В.
М.Д. Котлова
И.В. Уланова



21 апреля 2016 г.

II. План земельного участка

III. Экспликация земельного участка (в кв. м)

№ п/п	Площадь участка				Незастроенная площадь				Площадь застроенной территории				Итого		
	по фактическим измерениям	по кадастровому плану	по проекту	по документам	под застройку	под существующие строения	под существующие строения	под существующие строения	под существующие строения	под существующие строения	под существующие строения	под существующие строения			
1	2	3	4	5	6	7	8	9	10	11	12	13	14	15	16
2	368	368	368	368	368	368	368	368	368	368	368	368	368	368	368

* в т.ч. площадь 26,2 кв.м.

IV. Уборочная площадь (в кв.м.)

№ п/п	Дата записи	Площадь уборочной территории		Уборочная площадь		Примечание
		по фактическим измерениям	по кадастровому плану	в том числе:	в том числе:	
1	26.2	26,2	26,2	26,2	26,2	
2	2012	26,2	26,2	26,2	26,2	

* в т.ч. площадь 26,2 кв.м.

V. Оценка служебных строений, дворовых сооружений и замощений

№ п/п	Дата записи	Площадь служебных строений, дворовых сооружений и замощений		Примечание
		по фактическим измерениям	по кадастровому плану	
1	26.2	368	368	
2	2012	368	368	

(площади не вносятся в оборот)

Экспликация строений (сооружений)

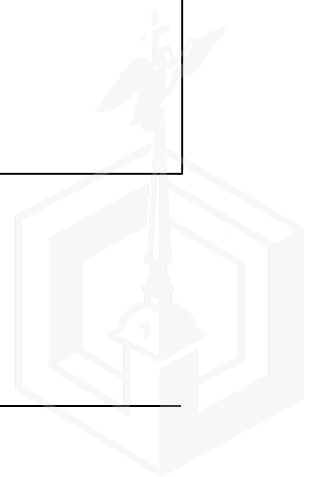
№ п/п	Планир	Экспликация строений (сооружений)	Площадь застройки кв.м.
1	А	Многоквартирный дом (ж.к.м. Крылья)	368,4

Сведения о земельном участке по документам Заявителя:

Кадастровый номер:

Площадь по документам:

Документ:



ТЕХНИЧЕСКИЙ ПАСПОРТ квартир. № 111241

на жилой дом № 8 литеры А инвент. № 08/01СТ-1907
 ул. (пер.) Максима Горького шифр
 город Санкт-Петербург, Сестрорецк район Курортный (фами)

I. ОБЩИЕ СВЕДЕНИЯ

Виды: _____
 Серия, тип проекта _____
 Год постройки до 1917 переоборудовано в 1941 году
 Год последнего капитального ремонта _____
 Число этажей 2
 Кроме того, имеется мезонин-насыщающая
 Число лестниц 3 шт.; их уборочная площадь 65,4 кв.м.
 Уборочная площадь общих коридоров и мест общего пользования 22,2 кв.м.
 Средняя внутренняя высота помещений 3,4 м. Объем 2409 куб.м.
 Общая площадь дома 377,0 кв.м., кроме того, площадь балконов, лоджий и террас с учетом коэф. 80,5 кв.м.
 Итого: Жилое помещение общая площадь 377,0 кв.м., кроме того, площадь балконов, лоджий и террас с учетом коэф. 80,5 кв.м.
 в том числе жилой площади 305,8 кв.м.
 Средняя площадь квартиры 51,0 кв.м.
 Кроме того, оборудованная велосипедная парковка 0,0 кв.м., чердак 0,0 кв.м.

РАСПРЕДЕЛЕНИЕ ЖИЛОЙ ПЛОЩАДИ

Жилая площадь помещений	Количество		Текстурные помещения				Жилая площадь помещений	
	этажей	квартир	Жилая площадь	Жилая площадь	Жилая площадь	Жилая площадь	Жилая площадь	
1. В квартирах	3	4	5	6	7	8	9	10
2. В помещениях общей жилой площади	6	18	305,8					
3. В общественных помещениях								
4. Служебных помещений								
5. Жилые помещения в подвале								
6. Итого:								

Итого объем и численность помещений поквартирно

№№ п.п.	Кодифицированное наименование помещений	Число помещений	Их общая площадь	Число квартир	Их общая площадь
1	Квартиры	4	4	7	8
2	Общедомовые помещения	18	305,8		
3	Служебные помещения				
4	Жилые помещения в подвале				
5	Итого:	22	310,8	7	8

Итого: 6 305,8

Распределение квартир по числу комнат (без общежитий и коридорной системы)

№№ п.п.	Кодифицированное наименование помещений	Число помещений	Их общая площадь	Число квартир	Их общая площадь
1	Квартиры	4	4	7	8
2	Общедомовые помещения	18	305,8		
3	Служебные помещения				
4	Жилые помещения в подвале				
5	Итого:	22	310,8	7	8

продолжение раздела VI

1	2	3	4	5	6	7	8	9	10	11	12	13	14	15	16	17	18	19	20	21	22	23	

VI. Общая стоимость строений и сооружений на участке (в руб.)

Дата оценки	В ценах			Оценочные с ростом			Существующие строения и сооружения			Всего		
	в руб.	действит. стоимость	восстановит. стоимость	действит. стоимость	восстановит. стоимость	восстановит. стоимость	действит. стоимость	восстановит. стоимость	восстановит. стоимость	действит. стоимость	восстановит. стоимость	восстановит. стоимость
27.06.2011	1909	3	48038	4	5	6	7	8	9	10	11	12
			18290				98708				18290	

Техническое описание выезда

Работы выполнены:	№ 21	дата: 2012 г.	№	20	г.	№	6	г.	№	20	г.
Инженер (подпись):	Костяков В.С.										
Проверил (подпись):	Артемьев С.В.										

НЕЖИЛЫЕ ПОМЕЩЕНИЯ

№ п/п	Классификация помещений	Номер помещения	Общая площадь кв.м.	Кроме того, площадь бытовых помещений и территории участка за офф. кв.м.	Территория в кв.м.	Кроме того, площадь бытовых помещений и территории участка за офф. кв.м.
1	Вспомогательные	3				
2	Цехи					
3	Помещения					
4	Кул. упр.-проектная зона					
5	Ледовый спорт-арен					
6	Общественный леи					
7	Прочие помещения					
8	ШОПИНГ					
9	Склады					
10	С вертолет-вертолетом					
11	Лазерный мастер-класс					
12	Танц. и др. спорт. предств.					
13	Террасы					
14	Учебно-тренин					
15	Упражнения					
16	Школы					
Итого						
в том числе площадь, используемая жилищной организацией для собственных нужд в кв. м.						
№ п/п	Использование помещений	Нумера помещений	Общая площадь кв.м.	Кроме того, площадь бытовых помещений и территории участка за офф. кв.м.	Территория в кв.м.	Кроме того, площадь бытовых помещений и территории участка за офф. кв.м.
1	Учрежденческие	3				
2	Муниципальные					
3	Муниципальные					
4	Муниципальные					
5	Муниципальные					
6	Муниципальные					
7	Муниципальные					
8	Муниципальные					
9	Муниципальные					
10	Муниципальные					
11	Муниципальные					
12	Муниципальные					
13	Муниципальные					
14	Муниципальные					
15	Муниципальные					
16	Муниципальные					
Итого						

II. ВЛАГОУСТРОЙСТВО ОБЩЕЙ ПЛОЩАДИ (кв. м.)

№ п/п	Классификация	Площадь	Виды										Итого									
			1	2	3	4	5	6	7	8	9	10		11	12							
1	Ландшафт	177,0																				
2	Ландшафт	177,0																				
3	Ландшафт	177,0																				
4	Ландшафт	177,0																				
5	Ландшафт	177,0																				
6	Ландшафт	177,0																				
7	Ландшафт	177,0																				
8	Ландшафт	177,0																				
9	Ландшафт	177,0																				
10	Ландшафт	177,0																				
11	Ландшафт	177,0																				
12	Ландшафт	177,0																				
13	Ландшафт	177,0																				
14	Ландшафт	177,0																				
15	Ландшафт	177,0																				
16	Ландшафт	177,0																				
17	Ландшафт	177,0																				
18	Ландшафт	177,0																				
19	Ландшафт	177,0																				
20	Ландшафт	177,0																				
21	Ландшафт	177,0																				
22	Ландшафт	177,0																				
23	Ландшафт	177,0																				
24	Ландшафт	177,0																				
25	Ландшафт	177,0																				
26	Ландшафт	177,0																				
27	Ландшафт	177,0																				
28	Ландшафт	177,0																				
29	Ландшафт	177,0																				
30	Ландшафт	177,0																				
31	Ландшафт	177,0																				
32	Ландшафт	177,0																				
33	Ландшафт	177,0																				
34	Ландшафт	177,0																				
35	Ландшафт	177,0																				
36	Ландшафт	177,0																				
37	Ландшафт	177,0																				
38	Ландшафт	177,0																				
39	Ландшафт	177,0																				
40	Ландшафт	177,0																				
41	Ландшафт	177,0																				
42	Ландшафт	177,0																				
43	Ландшафт	177,0																				
44	Ландшафт	177,0																				
45	Ландшафт	177,0																				
46	Ландшафт	177,0																				
47	Ландшафт	177,0																				
48	Ландшафт	177,0																				
49	Ландшафт	177,0																				
50	Ландшафт	177,0																				
51	Ландшафт	177,0																				
52	Ландшафт	177,0																				
53	Ландшафт	177,0																				
54	Ландшафт	177,0																				
55	Ландшафт	177,0																				
56	Ландшафт	177,0																				
57	Ландшафт	177,0																				
58	Ландшафт	177,0																				
59	Ландшафт	177,0																				
60	Ландшафт	177,0																				
61	Ландшафт	177,0																				
62	Ландшафт	177,0																				
63	Ландшафт	177,0																				
64	Ландшафт	177,0																				
65	Ландшафт	177,0																				
66	Ландшафт	177,0																				
67	Ландшафт	177,0																				
68	Ландшафт	177,0																				
69	Ландшафт	177,0																				
70	Ландшафт	177,0																				
71	Ландшафт	177,0																				
72	Ландшафт	177,0																				
73	Ландшафт	177,0																				
74	Ландшафт	177,0																				
75	Ландшафт	177,0																				
76	Ландшафт	177,0																				
77	Ландшафт	177,0																				
78	Ландшафт	177,0																				
79	Ландшафт	177,0																				
80	Ландшафт	177,0																				
81	Ландшафт	177,0																				
82	Ландшафт	177,0																				
83	Ландшафт	177,0																				
84	Ландшафт	177,0																				
85	Ландшафт	177,0						</														

IV. Описание конструктивных элементов и определение вписанного многоугольника и доли

Литера _____ А _____ Группа компаний _____ ПУ _____ 359 _____ об/рнок № _____ таблица № _____ 6 в

Вид внутренней отделки _____

№ по порядку	Наименование конструктивных элементов	Описание конструктивных элементов (материал, материал, отделка и прочее)	Техническое описание (форма, размеры, габариты и т.п.)	Материал отделки	Процент вписанного многоугольника	Доля вписанного многоугольника	Процент вписанного многоугольника	
1	Пол	Пол	Пол	Пол	Пол	Пол	Пол	
2	Стены	Стены	Стены	Стены	Стены	Стены	Стены	
3	Потолок	Потолок	Потолок	Потолок	Потолок	Потолок	Потолок	
4	Двери	Двери	Двери	Двери	Двери	Двери	Двери	
5	Окна	Окна	Окна	Окна	Окна	Окна	Окна	
6	Внутренняя отделка	Внутренняя отделка	Внутренняя отделка	Внутренняя отделка	Внутренняя отделка	Внутренняя отделка	Внутренняя отделка	
7	Внешняя отделка	Внешняя отделка	Внешняя отделка	Внешняя отделка	Внешняя отделка	Внешняя отделка	Внешняя отделка	
8	Санитарно-технические и электропроводка	Санитарно-технические и электропроводка	Санитарно-технические и электропроводка	Санитарно-технические и электропроводка	Санитарно-технические и электропроводка	Санитарно-технические и электропроводка	Санитарно-технические и электропроводка	
9	Резерв	Резерв	Резерв	Резерв	Резерв	Резерв	Резерв	
<p>Проект площадей, приведенный к 100 кв. метрам, составляет 100,00 кв. м.</p> <p>Проект площадей, приведенный к 100 кв. метрам, составляет 100,00 кв. м.</p>							100	100

V. Описание конструктивных элементов, определение вписанного многоугольника и доли

Литера _____ А _____ Группа компаний _____ ПУ _____ 359 _____ об/рнок № _____ таблица № _____ 6 в

Вид внутренней отделки _____

№ по порядку	Наименование конструктивных элементов	Описание конструктивных элементов (материал, материал, отделка и прочее)	Техническое описание (форма, размеры, габариты и т.п.)	Материал отделки	Процент вписанного многоугольника	Доля вписанного многоугольника	Процент вписанного многоугольника	
1	Пол	Пол	Пол	Пол	Пол	Пол	Пол	
2	Стены	Стены	Стены	Стены	Стены	Стены	Стены	
3	Потолок	Потолок	Потолок	Потолок	Потолок	Потолок	Потолок	
4	Двери	Двери	Двери	Двери	Двери	Двери	Двери	
5	Окна	Окна	Окна	Окна	Окна	Окна	Окна	
6	Внутренняя отделка	Внутренняя отделка	Внутренняя отделка	Внутренняя отделка	Внутренняя отделка	Внутренняя отделка	Внутренняя отделка	
7	Внешняя отделка	Внешняя отделка	Внешняя отделка	Внешняя отделка	Внешняя отделка	Внешняя отделка	Внешняя отделка	
8	Санитарно-технические и электропроводка	Санитарно-технические и электропроводка	Санитарно-технические и электропроводка	Санитарно-технические и электропроводка	Санитарно-технические и электропроводка	Санитарно-технические и электропроводка	Санитарно-технические и электропроводка	
9	Резерв	Резерв	Резерв	Резерв	Резерв	Резерв	Резерв	
<p>Проект площадей, приведенный к 100 кв. метрам, составляет 100,00 кв. м.</p> <p>Проект площадей, приведенный к 100 кв. метрам, составляет 100,00 кв. м.</p>							100	100



План-резонанс-нацтоварна



16.4.9. ВЕДОМОСТЬ ПОМЕЩЕНИЙ И ПЛОЩАДЕЙ

Фискальный ГУП "ГУИОН" ПИБ Курортного и Кронштадтского районов
 Ведомость помещений и их площадей
 Приложение к поэтажному плану
 Адрес: Санкт-Петербург, город Сестрорецк, улица Максима Горького, дом 8, литера А

ЖИЛЬЕ ПОМЕЩЕНИЯ

Этаж	№	Наименование помещений	Общая площадь, кв.м	в том числе:		Классификация помещений	Высота, м	Примечание
				Жилая	Бытовая			
1	1	1 квартира	61,1	61,1		3,50		
	2	2 квартира	19,3	19,3		3,50		
	3	3 квартира	29,4	29,4		3,50		
	4	4 кухня коридор	15,0	15,0		3,50		
	5	5 квартира	3,0	3,0		3,50		
	6	6 квартира	10,9	10,9		3,50		
	7	7 квартира	19,3	19,3		3,50		
	8	8 квартира	20,3	20,3		3,50		
	9	9 квартира	17,3	17,3		3,50		
	10	10 кухня	8,8	8,8		3,50		
2	11	11 квартира	4,0	4,0		3,50		
	12	12 квартира	13,3	13,3		3,50		
	13	13 кухня	16,6	16,6		3,50		
3	14	14 кухня	16,7	16,7		3,50		
	15	15 кухня	14,4	14,4		3,50		
Итого по этажу 1	1	1 квартира	140,3	140,3	36,9	41,7		
	2	2 квартира	13,0	13,0		3,50		
	3	3 квартира	14,0	14,0		3,50		
	4	4 кухня	13,7	13,7		3,50		
	5	5 квартира	9,5	9,5		3,50		
	6	6 квартира	4,3	4,3		3,50		
	7	7 кухня	4,4	4,4		3,50		
	8	8 кухня	1,3	1,3		3,50		
	9	9 кухня	1,8	1,8		3,50		
	10	10 кухня	19,9	19,9		3,50		
Итого по этажу 2	1	1 квартира	13,7	13,7		3,50		
	2	2 квартира	13,7	13,7		3,50		
	3	3 квартира	10,9	10,9		3,50		
	4	4 кухня	21,2	21,2		3,50		
	5	5 кухня	3,9	3,9		3,50		
	6	6 кухня	19,7	19,7		3,50		
	7	7 кухня	4,8	4,8		3,50		
	8	8 кухня	10,8	10,8		3,50		
	9	9 кухня	9,5	9,5		3,50		
	10	10 кухня	4,3	4,3		3,50		
Итого по этажу 3	1	1 квартира	19,0	19,0		3,50		
	2	2 кухня	12,4	12,4		3,50		
	3	3 кухня	35,2	35,2		3,50		
	4	4 кухня	20,7	20,7		3,50		
	5	5 кухня	10,3	10,3		3,50		
	6	6 кухня	6,4	6,4		3,50		
	7	7 кухня	13,5	13,5		3,50		
	8	8 кухня	13,5	13,5		3,50		
	9	9 кухня	19,3	19,3		3,50		
	10	10 кухня	37,0	37,0		3,50		

Кроме того:

Этаж	№	Наименование помещений	Общая площадь, кв.м	Классификация помещений	Высота, м	Примечание
1	1	1 кухня	12,4		3,50	
	2	2 кухня	19,3		3,50	
	3	3 кухня	21,2		3,50	
2	1	1 кухня	12,3		3,50	
	2	2 кухня	10,3		3,50	
	3	3 кухня	10,3		3,50	
3	1	1 кухня	10,9		3,50	
	2	2 кухня	44,9		3,50	
	3	3 кухня	5,3		3,50	
4	1	1 кухня	10,4		3,50	
	2	2 кухня	1,9		3,50	
	3	3 кухня	18,0		3,50	
Итого по этажу 1:			87,6			

Итого по этажу 1:

377,0

Кроме того:

площадь, кв. м: 87,6
 площадь, балконов и лоджий с коэффициентом, кв.м: 0,0
 площадь, террас с коэффициентом, кв. м: 100,6
 площадь, лестниц, кв. м: 0,0
 площадь, бойлеров и лоджий с коэффициентом, кв.м: 0,0
 незабурюванная площадь, кв. м: 0,0

Исполнил: / Костикова В.С. /
 Проверил: / Артемьева О.В. /
 Начальник филиала ГУП "ГУИОН" ПИБ Курортного и Кронштадтского районов: / Токварь В.В. /

« 27 » апреля 2011 г.

Присоединение к Акту обследования от 24 ноября 2023 года в соответствии с заданием № 8722 от 24.11.2023
 Адрес: Санкт-Петербург, город Сестрорецк, улица Максима Горького, дом 8, литера А

Схема Участка

ФОТОГРАФИИ

	Новые фото и фотооблаки и направления съемки
	Участок
	Объект (согласно учредительным документам)
	Курсы
	Постройки

Улица Максима Горького

Улица Максима Горького

Отчет составлен за проведение обследования

И.И. Богачев
 Р.Д. Торешкин

Присоединение к Акту обследования от 24 ноября 2023 года в соответствии с заданием № 8722 от 24.11.2023
 Адрес: Санкт-Петербург, город Сестрорецк, улица Максима Горького, дом 8, литера А

Фото №1

24.11.2023
 60° 4' 26.61" N
 29° 57' 39.17" E

Снимок №2

24.11.2023
 60° 4' 26.61" N
 29° 57' 39.17" E

Отчет составлен за проведение обследования

И.И. Богачев
 Р.Д. Торешкин

Приложение к Акту обследования от 24 ноября 2021 года
 к соответствию здания № 4722 от 24.11.2023
 адрес: Санкт-Петербург, город Сестрорецк, улица
 Максима Горького, дом 8, литера А



Фото № 3

Описание: Вид на участок.




Фото № 4

Описание: Вид на участок.


 Ответственные за проведение обследования
 / И.И. Богданов /
 / Р.Д. Терещинский /

Приложение к Акту обследования от 24 ноября 2021 года
 к соответствию здания № 4722 от 24.11.2023
 адрес: Санкт-Петербург, город Сестрорецк, улица
 Максима Горького, дом 8, литера А



Фото № 5

Описание: Вид на участок.





Фото № 6

Описание: Вид на участок.


 Ответственные за проведение обследования
 / И.И. Богданов /
 / Р.Д. Терещинский /



Проведение в ходе обследования от 31 июля 2023 года в соответствии с заданием № 5722 от 24.11.2023. Адрес: Санкт-Петербург, город Сестрорецк, улица Максима Горького, дом 8, литера А.

24.11.2023
08:53:45
29° 57' 22,00"

24.11.2023
08:53:45
29° 57' 22,00"

И.М. Ботманов
Р.Л. Тюрков

Составлено за проведение обследования

16.4.11. АКТ ОБСЛЕДОВАНИЯ ОБЪЕКТА НЕЖИЛОГО ФОНДА ОТ 13.07.2023

ПРАВИТЕЛЬСТВО САНКТ-ПЕТЕРБУРГА
КОМИТЕТ ПО КОНТРОЛЮ ЗА ИМУЩЕСТВОМ
САНКТ-ПЕТЕРБУРГА

АКТ
обследования объекта нежилого фонда
от 13 июля 2023 года

Санкт-Петербург
Обследование введено в 11:00 ч. от 13 июля 2023 года.
Обследование окончено в 11:00 ч. от 13 июля 2023 года.

На основании задания Комитета по контролю за имуществом Санкт-Петербурга от 06 июля 2023 г. № 4406 сотрудникам Комитета по контролю за имуществом Санкт-Петербурга, ведущим специалистом отдела контроля имущества Управления контроля использования земельных участков в интересах района Санкт-Петербурга (районных В.О.), ведущим специалистом отдела контроля имущества Управления контроля использования земельных участков района Санкт-Петербурга (Политово С.А.) и присутствии: _____ (свести данные), помещений (адрес, помещение), проведение обследования здания (свести данные), помещений (адрес, помещение), служебных, прочих соединительных зданий (сооружений), расположенного по адресу: Санкт-Петербург, город Сестрорецк, улица Максима Горького, дом 8, литера А (далее – Объект) Кадастровый номер Объекта: 78:38/11/2/04/2009 (предыдущий кадастровый номер 78:38/11/2/41/3:8)

Регистровый номер Объекта: 001/К099100000

Технические характеристики Объекта, основано на **информационном ресурсе** и технической документации: Площадь: 377 кв.м. Этажность: 2 этажа. Входящие данные отсутствуют. Объект оснащен водоснабжением.

Статус объекта культурного наследия: объект культурного наследия регионального значения с/двух Н.М. Коминья (Расширение КГИОП № 10-3/01 от 24.08.2015).

Основание пользования: договор аренды от 16.12.2020 № 19-А/041620 и ИП Павлом М.С. (ИНН 7825/253/034, далее – Арендатор) для использования под дачу.

В ходе обследования проведены: осмотр, фотосъемка

Обследование проводилось с использованием документов технической и кадастрового учета, выданных из Единого государственного реестра недвижимости (далее – Выписка ЕГРН) от 23.06.2023 № КУ/РН-001/2023-145189986, архивный листок № 05-18-6/097/072-01-108, от 23.06.2023 № 01-1/05952/23-0-01.

В результате проведения обследования установлено:



Доступ: Обеспечен Не обеспечен

Объект: Испытуется Не испытывается

1 2 3 4

Продление в Акту обследования от 13.07.2021 в соответствии с Законом от 10.07.2013 № 406-ФЗ
 Адрес: Санкт-Петербург, город Сестрорецк, улица Максима Горького, дом 8, литера А

ФОТОТАБЛИЦА

	Фото № 1
	Вид на здание по адресу: СПб, город Сестрорецк, улица Максима Горького, дом 8, литера А
Описание:	Вид из Объекта
Фото № 2	Фото С.А.

Визуальный специалист: Гришин В.О.

Ведущий специалист: Гришин В.О.

Общество с ограниченной ответственностью «КЛИРИНГ»

Состояние Объекта:
 Врожденный
 Отдельное
 Нормальное

Удовлетворительное
 Неудовлетворительное

Вид использования Объекта: -
 Подъездная -

Перезаправка/перустройство/обследование Объекта (пр. предмет наличия/отсутствия перепланировки/перустройства не проводился в виду неудовлетворительного состояния Объекта)

Иные виды, использующие Объект -

Получение к сегменту инженерного обеспечения (при наличии):
 Электрообеспечение Водоснабжение/водопотребление
 Газоснабжение Канализация (при наличии) **
 Теплообеспечение Теплоснабжение
 Иные виды инженерного обеспечения (при наличии) **

Применение контрольно-кассовой техники на Объекте:
 применяется
 не применяется

Дополнительная информация: Доступ на Объект обеспечен представителем Архнадзора. Объект находится в аварийном состоянии, отсутствует теплоизоляция конструкций, отсутствует теплоизоляция кровли, отсутствуют теплоизоляция фасада, отсутствуют теплоизоляция оконных проемов, отсутствуют теплоизоляция дверей, отсутствуют теплоизоляция полов, отсутствуют теплоизоляция стен, отсутствуют теплоизоляция перегородок, отсутствуют теплоизоляция перегородок, отсутствуют теплоизоляция перегородок, отсутствуют теплоизоляция перегородок.

В отношении: Объекта застрахована presso государственной собственности Санкт-Петербурга от 27.01.2016 № 78-78/04-78/17/01/4/2015-18/1-2.

Выявленные нарушения: -

Приложение:
 Фотографии Копии документов, касающихся учета

Иные сведения из баз данных Комитета информационных технологий Санкт-Петербурга ИТС «Ресурсы», ИТС «Архивы», ИТС «История государственного имущества»: отсутствуют.

Ведущий специалист:
 (подпись) Гришин В.О. (подпись)
 (подпись) Гришин В.О. (подпись)

Ведущий специалист:
 (подпись) Гришин В.О. (подпись)
 (подпись) Гришин В.О. (подпись)

Общество с ограниченной ответственностью «КЛИРИНГ»

Иные сведения: в соответствии с законодательством Российской Федерации (Федеральный закон от 21.12.2008 № 195-ФЗ) поручение обследования выполнено в соответствии с требованиями при расписании работы на объекте нежилого фонда, расположенного в городе Санкт-Петербурге. Указанные на объекте обнаруженные нарушения являются нарушениями Объекта. Предоставлена копия отчета по запросу заинтересованных лиц.

Приложение к Акту обследования от 13.07.2023
 в соответствии с Законом от 10.07.2023 № 4406
 Адрес: Санкт-Петербург, город Сестрорецк,
 улица Максима Горького, дом 8, литера А



Фото № 3



Фото № 4

Описание: Вид внутри Объекта

Описание: Вид внутри Объекта

Выполнил специалист: Гранов Б.О.
 Подписал специалист: Полов С.А.

Приложение к Акту обследования от 13.07.2023
 в соответствии с Законом от 10.07.2023 № 4406
 Адрес: Санкт-Петербург, город Сестрорецк,
 улица Максима Горького, дом 8, литера А



Фото № 5



Фото № 6

Описание: Вид внутри Объекта

Описание: Вид внутри Объекта

Выполнил специалист: Гранов Б.О.
 Подписал специалист: Полов С.А.

Приложение к Акту обследования от 13.07.2023
 в соответствии с Законом от 10.07.2023 № 4406
 Адрес: Санкт-Петербург, город Сестрорецк,
 улица Максима Горького, дом 8, литера А



Фото № 7

Описание: Вид внутри Объекта



Фото № 8

Описание: Вид внутри Объекта

Ведущий специалист: Грозин В.О.
 Ведущий специалист: Пинюк С.А.

Приложение к Акту обследования от 13.07.2023
 в соответствии с Законом от 10.07.2023 № 4406
 Адрес: Санкт-Петербург, город Сестрорецк,
 улица Максима Горького, дом 8, литера А

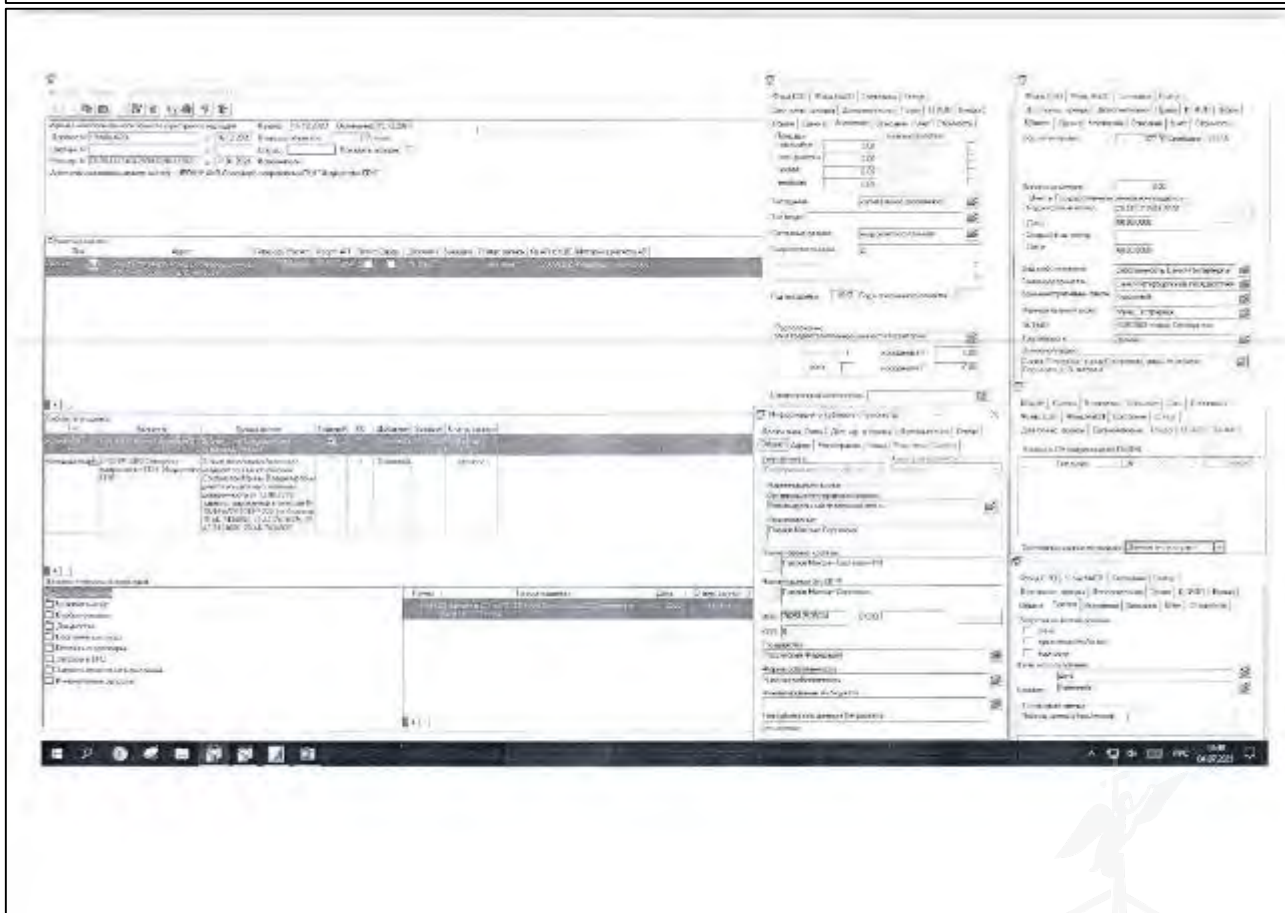
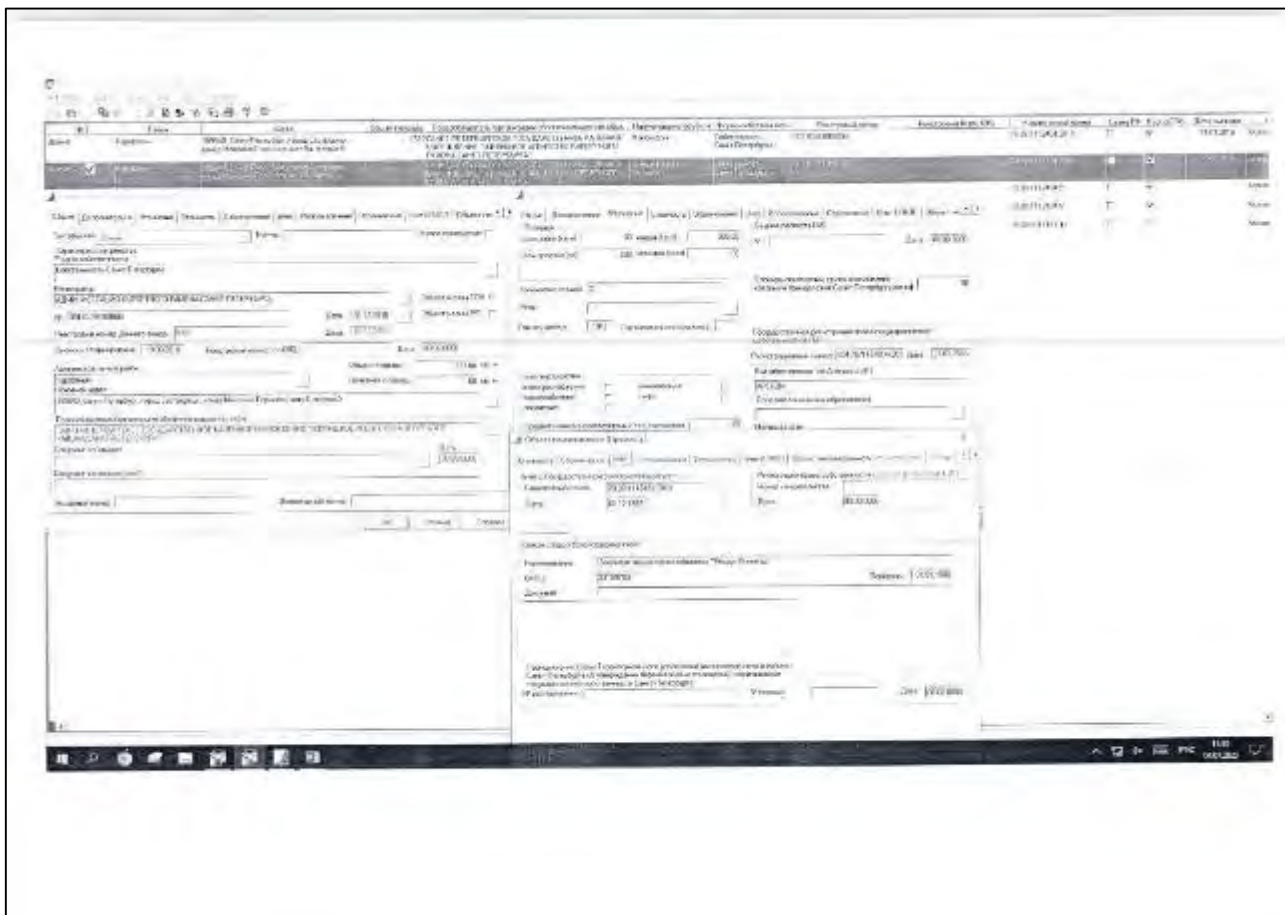


Фото № 9

Описание: Вид внутри Объекта

Ведущий специалист: Грозин В.О.
 Ведущий специалист: Пинюк С.А.





Формы сведений о правах собственности на объект недвижимости



Выписка из Единого государственного реестра недвижимости об основных характеристиках и зарегистрированных правах на объект недвижимости

Сведения об основных характеристиках объекта недвижимости

На основании запроса от 23.06.2023, поступившего на рассмотрение 23.06.2023, сообщается, что согласно записи Единого государственного реестра недвижимости:

Лист 1 из 1

Здание	
или объект недвижимости	
Лист № 1 раздела 1	Всего листов раздела 1 / 1
Всего разделов: 0	
Всего листов выписки: 18	
23.06.2023, № КУВН-001/2023-143189986	
Кадастровый номер:	78:38:1112404:2009
Номер кадастрового листа:	78:38:1112404
Дата присвоения кадастрового номера:	29.08.2012
Ранее присвоенный государственный учетный номер:	Объектный номер - Кадастровый номер: 78:38:1112404-8-8
Местоположение:	Санкт-Петербург, город Сестрорецк, улица Максима Горького, дом 8, литера А
Площадь, кв. м:	37
Историческое наименование:	Неизвестно
Историческое здание:	Неизвестно
Количество этажей, в том числе подземных этажей:	2, в том числе подземных 0
Год ввода в эксплуатацию по завершении строительства:	1917
Год завершения строительства:	данные отсутствуют
Кадастровая стоимость, руб.	5618959,59
Кадастровые номера иных объектов недвижимости и артефактов, в отношении которых распространяется объект недвижимости:	78:38:1112404:8
Кадастровые номера помещений, машино-мест, расположенных в здании или сооружении:	78:38:1112404:2024, 78:38:1112404:2025, 78:38:1112404:2026, 78:38:1112404:2027, 78:38:1112404:2028, 78:38:1112404:2029, 78:38:1112404:2030, 78:38:1112404:2031, 78:38:1112404:2032
Виды разрешенного использования:	данные отсутствуют
Статус здания об объекте недвижимости:	Сведения об объекте недвижимости имеют статус "актуальные, ранее учтенные"
Особые отметки:	данные отсутствуют
Получатель выписки:	Минус А.А.Алексей Михайлович, действующий на основании документа " " САНКТ-ПЕТЕРБУРГСКОЕ ГОСУДАРСТВЕННОЕ КАЗЕННОЕ УЧРЕЖДЕНИЕ "ИМУЩЕСТВО САНКТ-ПЕТЕРБУРГА"



полное наименование должности	подпись	фамилия
-------------------------------	---------	---------

Лист 2 из 2

Выписка из Единого государственного реестра недвижимости об основных характеристиках и зарегистрированных правах на объект недвижимости

Сведения о зарегистрированных правах


Здание			
или объект недвижимости			
Лист № 1 раздела 2	Всего листов раздела 2 / 3		
Всего разделов: 4			
Всего листов выписки: 18			
23.06.2023, № КУВН-001/2023-145189986			
Кадастровый номер:			
78:38:1112404:2009			
1	Правообладатель (правообладатели):	1.1	Санкт-Петербург
	Сведения о возможности предоставления третьим лицам персональных данных физического лица:	1.1.1	данные отсутствуют
2	Вид, номер, дата и орган государственной регистрации права:	2.1	Собственность 78-78:004-78:117:011(2015-153)2 27.01.2016 16:19:42
4	Сведения об осуществлении государственной регистрации сделок, права, ограничения права без необходимого в силу закона согласия третьего лица, органа:	4.1	данные отсутствуют
5	Ограничение, право и обременение объекта недвижимости:		
5.1	ИСК:		Объект учтутурной инспекции
	дата государственной регистрации:		11.01.2021 16:06:56
	номер государственной регистрации:		78:38:1112404:2009-78:014(2015)-2
	срок, на который установленным ограничением права и обременением объекта недвижимости:		Срок действия с 11.01.2021 бессрочно
	лицо, в пользу которого установлены ограничение права и обременение объекта недвижимости:		данные и правообладатель отсутствуют
	сведения о возможности предоставления третьим лицам персональных данных физического лица:		данные отсутствуют
	основание государственной регистрации:		Распоряжение Комитета по государственному контролю, использованию и охране памятников истории и культуры Правительства Санкт-Петербурга, № 10-366, выдан 24.08.2015
	сведения об осуществлении государственной регистрации сделок, права, ограничения права без необходимого в силу закона согласия третьего лица, органа:		данные отсутствуют
	сведения об урегулированном залоге и о договоре управления залогом, если такой договор заключен для управления залогом:		данные отсутствуют



полное наименование должности	подпись	фамилия
-------------------------------	---------	---------


Лист 3

Здание			
под объектом недвижимости			
Лист № 2 раздела 2	Всего листов раздела 2: 3	Всего разделов: 4	Всего листов выписки: 18
23.06.2023г. № КУВН-001/2023-145180686			
Кадстровый номер:		78:38:1112404-2009	
5.2	сведения о депозитарии, который осуществляет хранение обремененной документарной, электронной или электронной закладной, ведение и внесение изменений для доконтинент и регистрационную запись об ипотеке: вид: дата государственной регистрации: номер государственной регистрации: срок, на который установлен ограничение права и обременение объекта недвижимости: лицо, в пользу которого установлен ограничение права и обременение объекта недвижимости: сведения о возможности предоставления третьим лицам персональных данных физического лица, основанные государственной регистрации: сведения об осуществлении государственной регистрации сделок, права, ограничение права без необходимого в силу закона состава третьих лиц, органы: сведения об удерживаемом залогом и о доверии управляющей компанией, если такой договор заключен для управления ипотекой: сведения о депозитарии, который осуществляет хранение обремененной документарной, закладной или электронной закладной: ведение и внесение изменений для доконтинент и регистрационную запись об ипотеке:	Арена 11.01.2021 16:05:56 78-38-1112404-2009-78/011/2021-1 Срок действия с 11.01.2021 по 49 лет Пашков Максим Сергеевич, 08.05.1985, г.р. Ленинград, Российская Федерация Паспорт гражданина Российской Федерации серия 40 07 №281280, выдан 18.09.2007, 101 №63 отдел УФСР России по Санкт-Петербургу и Ленинградской области в Центральном районе Санкт-Петербурга, Киргизская ул., дом 20, кв.2 данные отсутствуют Договор аренды, № 19-А/03520, выдан 16.12.2020 данные отсутствуют данные отсутствуют данные отсутствуют	

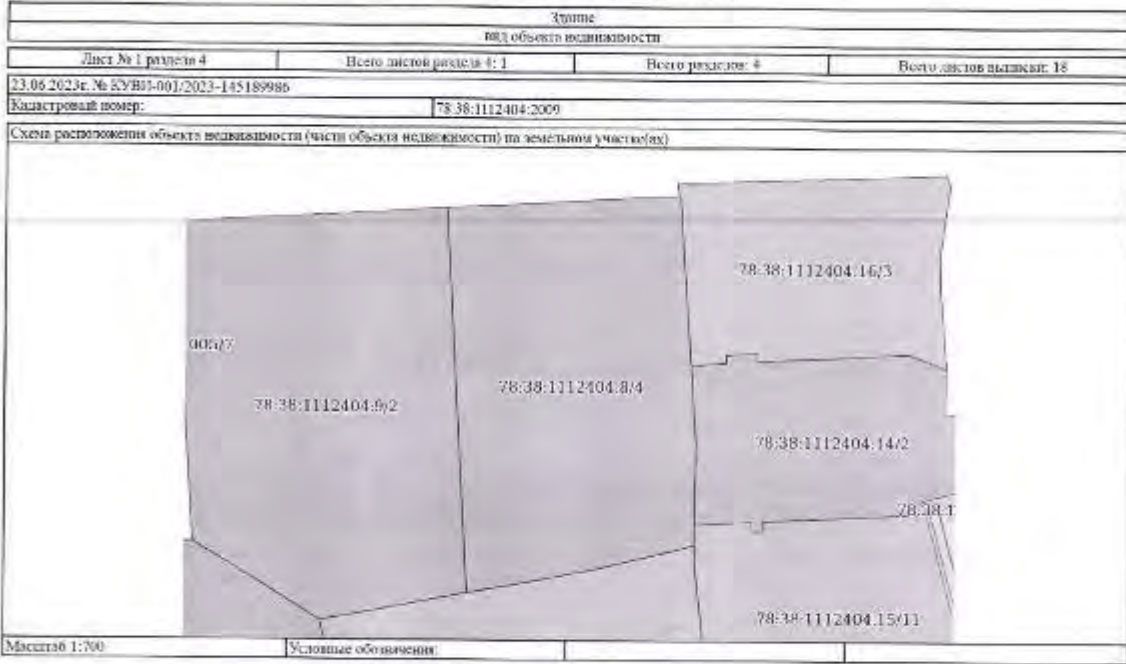


Лист 4

Здание			
под объектом недвижимости			
Лист № 3 раздела 2	Всего листов раздела 2: 3	Всего разделов: 4	Всего листов выписки: 18
23.06.2023г. № КУВН-001/2023-175189956			
Кадстровый номер:		78-38-1112404-2009	
6	Закладные в судебном порядке права требования:	данные отсутствуют	
7	Сведения о возмещении в отношении зарегистрированного права:	данные отсутствуют	
8	Сведения о возможности предоставления третьим лицам персональных данных физического лица:	данные отсутствуют	
9	Сведения о наличии решения об изъятии объекта недвижимости для государственных и муниципальных нужд:	данные отсутствуют	
10	Сведения о невозможности государственной регистрации без личного участия правообладателя или его законного представителя:	данные отсутствуют	
11	Применены ли и сведения о наличии поступивших, но не рассмотренных закладных о предоставлении государственной регистрации права (перехода, прекращения права), ограничение права или обременения объекта недвижимости, сделка в отношении объекта недвижимости:	отсутствуют	



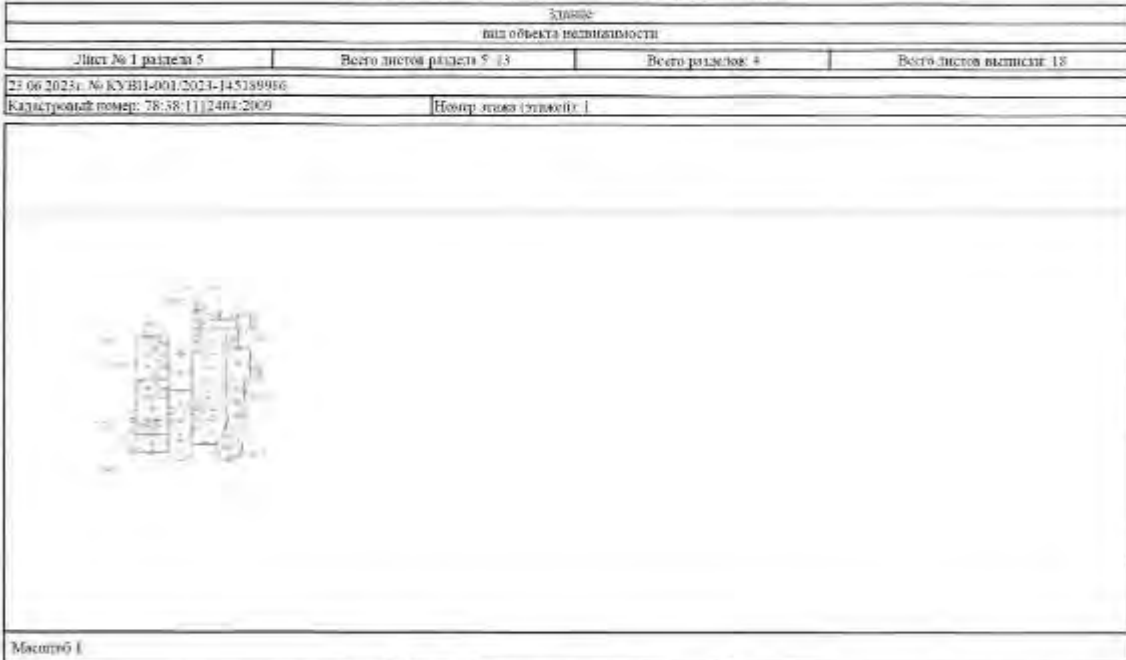
Выписка из Единого государственного реестра недвижимости об основных характеристиках и зарегистрированных правах на объект недвижимости
 Описание местоположения объекта недвижимости



полное наименование должности _____



подпись _____



Выписка из Единого государственного реестра недвижимости об основных характеристиках и зарегистрированных правах на объект недвижимости
 План расположения помещений, находящихся на этаже (планы этажа)







полное наименование должности _____

подпись _____

Этажи				Лист 7
вид объекта недвижимости				
Лист № 2 раздела 5	Всего листов раздела 5: 13	Всего разделов: 4	Всего листов выписки: 18	
23.06.2023г. № КУВИ-001/2023-145189986				
Кадастровый номер: 78-38-1112404-2009			Номер этажа (этажей): 2	
				
Масштаб 1				
полное наименование должника		 ДОКУМЕНТ ПОДПИСАН ЭЛЕКТРОННОЙ ПОДПИСЬЮ Сертификат ключевой пары: 808870043816041254270427 Владелец: ФЕДЕРАЛЬНОЕ АГЕНТСТВО ПО ИСПОЛНЕНИЮ ОБЯЗАТЕЛЬСТВ ЮРИДИЧЕСКОЕ АДРЕСНОЕ УКАЗАНИЕ: 119121, МОСКВА, ПЛОЩАДЬ КОЛОДЕЦКОГО, Д. 1 Телефон: +7 (495) 707-10-10, факс: +7 (495) 707-10-11	подпись и фамилия	


Этажи				Лист 8
вид объекта недвижимости				
Лист № 3 раздела 5	Всего листов раздела 5: 13	Всего разделов: 4	Всего листов выписки: 18	
23.06.2023г. № КУВИ-001/2023-145189986				
Кадастровый номер: 78-38-1112404-2009			Номер этажа (этажей):	
				
Масштаб 1				
полное наименование должника		 ДОКУМЕНТ ПОДПИСАН ЭЛЕКТРОННОЙ ПОДПИСЬЮ Сертификат ключевой пары: 808870043816041254270427 Владелец: ФЕДЕРАЛЬНОЕ АГЕНТСТВО ПО ИСПОЛНЕНИЮ ОБЯЗАТЕЛЬСТВ ЮРИДИЧЕСКОЕ АДРЕСНОЕ УКАЗАНИЕ: 119121, МОСКВА, ПЛОЩАДЬ КОЛОДЕЦКОГО, Д. 1 Телефон: +7 (495) 707-10-10, факс: +7 (495) 707-10-11	подпись и фамилия	

Лист 9			
Заголовок			
вид объекта недвижимости			
Лист № 4 раздела 5	Всего листов раздела 5: 13	Всего разделов: 4	Всего листов выписки: 18
23.06.2023г. № КУВН/001/2023-143189986			
Кадастровый номер: 78:38:1112404:2009		Номер этажа (этажей): 1	
			
Масштаб 1:			
		Подпись: _____ Инициалы, фамилия	

Лист 10			
Заголовок			
вид объекта недвижимости			
Лист № 5 раздела 5	Всего листов раздела 5: 13	Всего разделов: 4	Всего листов выписки: 18
23.06.2023г. № КУВН/001/2023-143189986			
Кадастровый номер: 78:38:1112404:2009		Номер этажа (этажей): 2	
			
Масштаб 1:			
		Подпись: _____ Инициалы, фамилия	

Лист 11

Здание под объектом недвижимости			
Лист № 6 раздела 5	Всего листов раздела 5: 13	Всего разделов: 4	Всего листов выписки: 18
23.06.2023г. № КУВН-001/2023-145189986			
Кадастровый номер: 78:38:1112404:2009		Номер этажа (этажей): мезонин-адаптация	



Масштаб 1


ПОЛНОЕ НАИМЕНОВАНИЕ ДОЛЖНОСТИ

Документ подписан
ЭЛЕКТРОННОЙ ПОДПИСЬЮ
Сторона: ЮРИДИЧЕСКОЕ ЛИЦО
Имя: ФЕДЕРАЛЬНОЕ АГЕНСТВО ПО НЕДВИЖИМОСТИ
РЕГИСТРАЦИЯ КАДАСТРА И СРЕДСТВ
Датирование: 13.03.2023 на 10:08:30

Инициалы, Фамилия

Лист 12

Здание под объектом недвижимости			
Лист № 7 раздела 5	Всего листов раздела 5: 13	Всего разделов: 4	Всего листов выписки: 18
23.06.2023г. № КУВН-001/2023-145189986			
Кадастровый номер: 78:38:1112404:2009		Номер этажа (этажей):	







Масштаб 1

ПОЛНОЕ НАИМЕНОВАНИЕ ДОЛЖНОСТИ

Документ подписан
ЭЛЕКТРОННОЙ ПОДПИСЬЮ
Сторона: ЮРИДИЧЕСКОЕ ЛИЦО
Имя: ФЕДЕРАЛЬНОЕ АГЕНСТВО ПО НЕДВИЖИМОСТИ
РЕГИСТРАЦИЯ КАДАСТРА И СРЕДСТВ
Датирование: 13.03.2023 на 10:08:30


Инициалы, Фамилия

Этажи				Лист 15
вид объекта недвижимости				
Лист № 8 раздела 5	Всего листов раздела 5: 13	Всего разделов: 4	Всего листов выписки: 18	
23.06.2023г. № КУ/НД/001/2023-145189986				
Кадастровый номер: 78:38:1112404:2009				
Номер этажа (этажей): 1				
				
Масштаб 1:				
ПОЛНОЕ ИМЕНОВАНИЕ ДОЛЖНОСТИ				
ПОЛНОЕ ИМЕНОВАНИЕ ДОЛЖНОСТИ		ИННОВАТЫ, ФЕДЕРАЛЬНЫЕ		


Этажи				Лист 14
вид объекта недвижимости				
Лист № 9 раздела 5	Всего листов раздела 5: 13	Всего разделов: 4	Всего листов выписки: 18	
23.06.2023г. № КУ/НД/001/2023-145189986				
Кадастровый номер: 78:38:1112404:2009				
Номер этажа (этажей): 2				
				
Масштаб 1:				
ПОЛНОЕ ИМЕНОВАНИЕ ДОЛЖНОСТИ				
ПОЛНОЕ ИМЕНОВАНИЕ ДОЛЖНОСТИ		ИННОВАТЫ, ФЕДЕРАЛЬНЫЕ		

Лист 15

Чтение плана объекта недвижимости			
Лист № 10 раздела 5	Всего листов раздела 5: 13	Всего разделов: 4	Всего листов выписки: 18
23.06.2023г. № КУВН-001/2023-145189986			
Кадатровый номер: 78:38:1112404:2009		Номер этажа (этажей):	




Масштаб 1


ПОДПИСЬ ИЛИ ИЛИНОВАНИЕ ДОЛЖНОСТИ		ИНИЦИАЛЫ, ФАМИЛИЯ
----------------------------------	---	-------------------

Лист 16

Чтение плана объекта недвижимости			
Лист № 11 раздела 5	Всего листов раздела 5: 13	Всего разделов: 4	Всего листов выписки: 18
23.06.2023г. № КУВН-001/2023-145189986			
Кадатровый номер: 78:38:1112404:2009		Номер этажа (этажей): 2	



Масштаб 1

ПОДПИСЬ ИЛИ ИНИЦИАЛЫ ДОЛЖНОСТИ		ИНИЦИАЛЫ, ФАМИЛИЯ
--------------------------------	--	-------------------

16.4.12. СВЕДЕНИЯ МЧС ОТ 23.11.2023 № ИВ-130-12284 О ПРЕДОСТАВЛЕНИИ УЧЕТНЫХ ДАННЫХ

МЧС РОССИИ
ГЛАВНОЕ УПРАВЛЕНИЕ
МИНИСТЕРСТВА РОССИЙСКОЙ ФЕДЕРАЦИИ
ПО ДЕЛАМ ГРАЖДАНСКОЙ ОБОРОНЫ,
ЧРЕЗВЫЧАЙНЫМ СИТУАЦИЯМ И ПИИКАЦИИ
ПОСЛЕДСТВИЙ СТИХИЙНЫХ ВЕЩЕЙ
ПОЛ. САНКТ-ПЕТЕРБУРГ
Управление МЧС России
по г. Санкт-Петербургу
 ул. Большая Морская, д. 46, лит. А
 г. Санкт-Петербург, 190101
 тел. (812) 716-23-00, факс (812) 712-52-37
 23.11.2023 в № ИВ-130-12284
 На № 4842-02/04 от 21.11.2023
 в № ИВ-130-12284

Заместитель директора
СПб ГБУ «Городское управление
инвесторизации и оценки
целиковому и движимому
имуществу»
 Золотовской И.А.
 ул. Милковского, д. 19/15
 Санкт-Петербург, 191014
 23.11.2023

Уважаемая Ирина Александровна!

Главное управление МЧС России по г. Санкт-Петербургу (далее – Главное управление) на Ваш запрос сообщает, что по итогам инвентаризации защитных сооружений гражданской обороны 2018 года, проведенной в соответствии с Постановлением Правительства Санкт-Петербурга от 01.08.2018 № 630, объект недвижимого имущества, расположенный по адресу: Санкт-Петербург, г. Сестрорецк, улица Максима Горького, д. 8, литер А, не является защитным сооружением гражданской обороны.

Заместитель начальника Главного управления (по гражданской обороне и защите населения)
 С.А. Могильникова

И.В. Цыганов

Ассоциация «Внедрение Умных»
 191121-44749-35

ИВ-130-12284
 81483-293 от 23.11.2023

16.4.13. СВЕДЕНИЯ КОМИТЕТА ПО ЭНЕРГЕТИКЕ И ИНЖЕНЕРНОМУ ОБЕСПЕЧЕНИЮ № 01-16-23977/23-0-2 ОТ 28.11.2023

ОБЩЕСТВО С ОГРАНИЧЕННОЙ ОТВЕТСТВЕННОСТЬЮ
«КОМИТЕТ ПО ЭНЕРГЕТИКЕ
И ИНЖЕНЕРНОМУ ОБЕСПЕЧЕНИЮ»
 Волковская ул. А, литера А, Санкт-Петербург, 191144
 тел. (812) 566-8341
 факс (812) 566-8341
 №01-16-23977/23-0-2 от 28.11.2023
 По № _____ от _____

Заместитель
Санкт-Петербургского
Государственного бюджетного
учреждения «Городское управление
инвесторизации и оценки недвижимого
и движимого имущества»
 Золотовской И.А.
 Уважаемая Ирина Александровна!

Комитет по энергетике и инженерному обеспечению, рассмотрев обращение ГБУ «ГЭИОН» от 21.11.2023 № 01-780/23-0-0 (факт от 21.11.2023 № 01-16-23977/23-0-0) по вопросу предоставления информации в отношении объекта культурного наследия регионального значения «Дача Н.М.Колычки» на земельном участке, по адресу: Санкт-Петербург, город Сестрорецк, ул. Максима Горького, дом 8а, литер А (выделенное номером земельному участку 78-38/11/2404/8 и здания 78-38/11/2404/2009), направляет полученную информацию ресурсообеспечивающей организации.

Информация ГУП «Волковсад Санкт-Петербурга» будет направлена дополнительно.

Примечание: 1. Иск. ООО «Петербургтеплогенератор» от 24.11.2023 № 16833 на 1 л.
 2. Иск. ООО «Петербургтеп» от 27.11.2023 № ИВ-115561/23 на 1 л.
 3. Иск. ПАО «Грибский Ленэнерго» от 27.11.2023 № ИЭ/16-02/1971 на 2 л.

Заместитель председателя Комитета
 С.А. Могильникова

Заместитель начальника административной подстанции
 Волковская ул. А, литера А, Санкт-Петербург, 191144
 тел. (812) 566-8341
 факс (812) 566-8341

С.А. Могильникова

ИВ-130-12284
 81483-293 от 23.11.2023

Санкт-Петербург, город Сестрорецк, улица Максима Горького, дом 8, литера А

16.4.14. Письмо ООО «ПЕТЕРБУРГГАЗ» от 27.11.2023 № ИВ-11556/23

Комитет по энергетике и инженерному обеспечению Санкт-Петербурга
Заместителю председателя
С.А. Мельниковой

ГАЗОРАСПРЕДЕЛИТЕЛЬНАЯ ЛИГАЦИЯ «ПЕТЕРБУРГГАЗ»
Общество с ограниченной ответственностью
г/п Петербург, 3-й эт., лит. А, Сапунг-Питербург, П/1-180
т/п (812) 334-50-60 ф/пс 436-54-19
У л о б о: р а с п р е д е л и т е л ь с к о е о б щ е с т в о
и н ж е н е р н о г о о б е с п е ч е н и я
и н ф. - s a n k t . p e t e r b u r g . g a z . r f . n i
с и т / п 1 0 4 7 8 3 2 0 0 4 0 6
ИВ-11556/23 № 443-11556/23
на ИВ-16-2397723-0-1 от 23.11.2023
О предоставлении информации

Уважаемая Светлана Анатольевна!

В ответ на Ваше обращение о возможности подключения (технологического присоединения) к сетям газораспределения объекта культурного наследия регионального значения «Дача Н.М.Кочанова», расположенного по адресу: Санкт-Петербург, город Сестрорецк, улица Максима Горького, дом 8а, литера А, кадастровые номера земельного участка 78:38:1112404:8 и здания 78:38:1112404:2009, сообщаем о принципиальной возможности подключения запрашиваемого объекта к действующим газораспределительным сетям.

Подключение объекта капитального строительства к газораспределительным сетям осуществляется в соответствии с Постановлением Правительства Российской Федерации от 13 сентября 2021 г. № 1547 «Об утверждении Правил подключения (технологического присоединения) газоиспользующего оборудования в объектах капитального строительства к сетям газораспределения и о признании утратившими силу некоторых актов Правительства Российской Федерации».


Договор о подключении (технологическом присоединении) по запрашиваемому адресу заключено не было.

Также сообщаем, что рассмотрение вопроса о заключении договора о подключении (технологического присоединении) объекта будет возможно при условии наличия свободной проектной способности на ГРС, подающих природный газ в газораспределительные сети, находящиеся в арендованном комплексе ГРП «Петербург Газ», на момент подачи заявки.

Дополнительно сообщаем, что технологическое присоединение объекта должно осуществляться по согласованию с КЛДН/ОКС - объект культурного наследия).

**Начальник департамента
технического развития**
К.С. Карасева
414 96-81, доб.3616

И.В.Андреев



16.4.15. Письмо ООО «ПЕТЕРБУРГТЕПЛОЭНЕРГО» от 24.11.2023 № 10853

ПЕТЕРБУРГТЕПЛОЭНЕРГО
Общество с ограниченной ответственностью
«Петербургтеплоэнерго»
(ООО «Петербургтеплоэнерго»)

**ЗАМЕСТИТЕЛЬ
ГЕНЕРАЛЬНОГО ДИРЕКТОРА
ПО ПРИСОЕДИНЕНИЯМ
И ИНВЕСТИЦИЯМ**

Мельниковой С.А.

г/п Петербург, 3-й эт., лит. А, Лобов И.И.И.И.
414/11 М/ОЗ № 10853
т/п (812) 334-50-60 ф/пс 436-54-19
У л о б о: р а с п р е д е л и т е л ь с к о е о б щ е с т в о
и н ж е н е р н о г о о б е с п е ч е н и я
и н ф. - s a n k t . p e t e r b u r g . t e p l o . r f . n i
с и т / п 1 0 4 7 8 3 2 0 0 4 0 6
на ИВ-16-2397723-0-1 от 22.11.2023
О предоставлении информации

Уважаемая Светлана Анатольевна!



В ответ на обращение Комитета по энергетике и инженерному обеспечению Правительства Санкт-Петербурга по вопросу предоставления сведений, касающихся инженерного обеспечения объекта на земельном участке по адресу: Санкт-Петербург, город Сестрорецк, ул. Максима Горького, дом 8а, литера А, кадастровые номера земельного участка 78:38:1112404:8 и здания 78:38:1112404:2009 (далее - Объект) сообщаем следующее:

- в настоящий момент Объект не подключен к системе теплоснабжения ООО «Петербургтеплоэнерго» (далее - Общество);
- техническая возможность подключения Объекта к системе теплоснабжения Общества отсутствует в связи с находящимся Объекта вне радиуса эффективного теплоснабжения действующих источников теплоснабжения;
- действующие технические условия подключения (технологического присоединения) Объекта к системе теплоснабжения ООО «Петербургтеплоэнерго» отсутствуют;
- действующий договор о подключении (технологическом присоединении) к системе теплоснабжения отсутствует;
- действующий договор теплоснабжения отсутствует.

П.К. Гавриленко

Член Ярослав Сергеевич
(812) 334-50-60 (5026)

16.4.16. ПИСЬМО ПАО «РОССЕТИ ЛЕНЭНЕРГО» ОТ 27.11.2023 № ЛЭ/16-02/1971

<p>Приветствие РФ от 27 декабря 2004 г. № 861, точки присоединения, сроки выполнения мероприятий по технологическому присоединению объекта, сроки действия технических условий, стоимость услуг отращиваемых документов об осуществлении технологического присоединения.</p> <p>С целью заключения договора об осуществлении технологического присоединения к электрическим сетям ПАО «Россети Ленэнерго» заявителю необходимо подать заявку.</p> <p>Получить информацию и перечень документов для оформления заявки можно получить по телефону контакт-центра 8-800-220-0-220 либо на сайте ПАО «Россети Ленэнерго»: http://www.lenenergo.ru.</p> <p>Дополнительно информацию о возможности подачи заявки посредством личного кабинета клиента ПАО «Россети Ленэнерго» на сайте https://kk.lenenergo.ru/.</p> <p>Информация дополнительно направлена по электронной почте: sovkabin@kelo.gov.spb.ru.</p> <p>Информацией о возможности присоединения к технологическим сетям ПАО «Россети Ленэнерго» занимается</p> <p> В.А. Калкина</p> <p>Корзина Е.П. ЛЭ/16-02/1971 от 23.11.2023 494629-27</p>	<div style="display: flex; justify-content: space-between;"> <div style="width: 30%;">  <p>27.11.2023 № ЛЭ/16-02/1971</p> <p>№ Ф 010287/2023 от 27.11.2023</p> </div> <div style="width: 65%;"> <p>Исполнительная информация</p> <p>Уважаемая Светлана Анапольевна!</p> <p>В ответ на запрос от 22.11.2023 №01-16-23977/23-0-1 по обращению ТБУ «ГУИОН» от 21.11.2023 № 14868-02/04 по вопросу предоставления информации в отношении объекта культурного наследия регионального значения «Дача Н.М. Котлякова», расположенного по адресу: Санкт-Петербург, г. Сестрорецк, ул. Максима Горького, д.8 литера А, кадастровый номер земельного участка 78:38:1112404:8, кадастровый номер здания 78:38:1112404:2009 (далее – объект), сообщаем следующее.</p> <p>В результате осмотра, проведенного 24.11.2023 сотрудниками ПАО «Россети Ленэнерго», установлено, что технологическое присоединение указанного объекта к электрическим сетям ПАО «Россети Ленэнерго» осуществляется.</p> <p>26.02.2021 ИП Павловым М.С. в отношении объекта заключены договоры об осуществлении технологического присоединения к электрическим сетям №ОД-СП6-003443-21/005655-9-21 с максимальной мощностью 150 кВт по технологической схеме присоединения к №ОД-СП6-0051669-21/010282-9-21 с максимальной мощностью 15 кВт на временное присоединение на строительные нужды. Данные договоры зарегистрированы 13.09.2023 по инициативе заявителя.</p> <p>Дополнительно сообщаем, что технологическое присоединение к электрическим сетям ПАО «Россети Ленэнерго» возможно от ПС 35 кВ Сестрорецка (ПС 609), открытой для технологического присоединения.</p> <p>В соответствии с Правилами технологического присоединения энергопринимающих устройств потребителей электрической энергии, объектов по производству электрической энергии, а также объектов электросетевого хозяйства, принадлежащих сетевым организациям и иным лицам, к электрическим сетям, утвержденными Постановлением</p> </div> </div>
--	--

16.4.17. Письмо КЭИИО № 01-16-23977/23-0-4 от 01.12.2023

ПРАВИТЕЛЬСТВО САНКТ-ПЕТЕРБУРГА
КОМИТЕТ ПО ЭНЕРГЕТИКЕ
И ИНЖЕНЕРНОМУ ОБЕСПЕЧЕНИЮ
Новгородская ул. д. 20, литер А, Санкт-Петербург, 191144
Тел: (812) 576-55-72
www.gorod.spb.ru

№01-16-23977/23-0-4 от 01.12.2023

На № _____ от _____

Заместителю
Санкт-Петербургского
государственного бюджетного
учреждения «Городское управление
инвентаризации и оценки недвижимого
и движимого имущества»
Золотовской И.А.

Уважаемая Ирина Александровна!

Комитет по энергетике и инженерному обеспечению, рассмотрев обращение ТБУ «УИОН» от 21.11.2023 № 01-780/23-0-0 (вх. от 21.11.2023 № 01-16-23077/23-0-0) по вопросу предоставления информации в отношении объекта культурного наследия регионального значения «Дача П.М.Кочкина» на земельном участке, по адресу: Санкт-Петербург, город Сестрорецк, ул. Максима Горького, дом 8а, литера А (кадастровые номера земельного участка 78.38.1112404.8 и здания 78.38.1112404.2009), в дополнении к исх. от 28.11.2023 № 01-16-23077/23-0-2 направляет полученную информацию ГУП «Водоканал Санкт-Петербурга» от 28.11.2023 № исх-01304/003 (см. приложение).

Приложение: по тексту на 3 л.

Заместитель,
председателя Комитета
С.А. Мельникова

ДОКУМЕНТ ПОДЛИННО
ЗАКОННОСТИ ПОДПИСЬ
Светлана Анатольевна Антонец
Светлана Анатольевна Антонец
Должность: с 16.10.2022 по 08.01.2023

Свиргин Петр Сергеевич
576-55-72

16.4.18. Письмо ГУП «ВОДОКАНАЛ» от 28.11.2023 № ИСХ-01304/003

ПРАВИТЕЛЬСТВО САНКТ-ПЕТЕРБУРГА
ГОСУДАРСТВЕННОЕ
УНИТАРНОЕ ПРЕДПРИЯТИЕ
«ВОДОКАНАЛ САНКТ-ПЕТЕРБУРГА»
(ГУП «Водоканал Санкт-Петербурга»)
Новгородская ул. д. 20, литер А, Санкт-Петербург, 191144
Тел: (812) 576-55-72
www.gorod.spb.ru

№ ИСХ-01304/003
01-16-23977/23-0-4 от 28.11.2023

На № _____ от _____

Заместителю председателю
Комитета по энергетике и
инженерному обеспечению
Мельниковой С.А.
Новгородская ул. д. 20, лит. А,
Санкт-Петербург, 191144

Уважаемая Светлана Анатольевна!


В ответ на Ваше обращение по вопросу предоставления информации о технологическом присоединении к сетям инженерно-технического обеспечения, возможности подключения (технологического присоединения) в сетях, а также о выданных ранее и действующих на данный момент технических условиях и договоров на подключение (технологического присоединения) в связи с организацией аукциона на право заключения договора аренды (в рамках программы «Рубль за метр») неиспользуемого объекта культурного наследия регионального значения «Дача П.М. Кочкина», расположенного по адресу: Санкт-Петербург, г. Сестрорецк, улица Максима Горького, дом 8, литера А, кадастровый номер земельного участка: 78.38.1112404.8 (далее - Объект), сообщаем следующее:

В настоящее время по Объекту в адрес Павлова Максима Сергеевича выданы технические условия подключения объекта капитального строительства к сетям инженерно-технического обеспечения от 18.02.2022 № ИСХ-02016/48 (прилагаются). Договоры на подключение (технологического присоединения) Объекта к сетям холодного водоснабжения и водоотведения и с ресурсоснабжающими организациями отсутствуют.

Подключение Объекта к централизованной системе холодного водоснабжения (с нагрузкой по водоснабжению - 15,00 м³/сут), возможно выполнить на границе земельного участка по проектируемому водопроводному вводу диаметром 63 мм от проектируемой кольцевой сети водопровода диаметром 160 мм по ул. Максима Горького с подключением с одной стороны к существующей уличной сети водопровода диаметром 200 мм по ул. Андреева и к существующей уличной сети водопровода диаметром 200 мм по Сосновой ул.

По вопросу подключения Объекта к централизованной системе водоотведения (с нагрузками по водоотведению - 3,00 м³/сут) (бытовой сток) сообщаем, что в соответствии со Схемой водоотведения Санкт-Петербурга на период до 2025 года с учетом перспектив до 2030 года и прогноза до 2040 года, утвержденной постановлением Правительства Санкт-Петербурга от 11.12.2013 № 989

16.4.19. Письмо КГИОП № 01-43-27946/23-0-1 от 27.11.2023



ПРАВИТЕЛЬСТВО САНКТ-ПЕТЕРБУРГА
КОМИТЕТ ПО ГОСУДАРСТВЕННОМУ
КОНТРОЛЮ, ИСПОЛЬЗОВАНИЮ
И ОХРАНЕ ПАМЯТНИКОВ
ИСТОРИИ И КУЛЬТУРЫ
(КГИОП)

ул. Ломоносова, д. 1, Санкт-Петербург, 190023
телефон: 812-44-06-342/571-64-31, факс: 812-711-61-80-80
E-mail: kgiop@spb.gov.ru
Директор: dir@kgiop.spb.gov.ru

№ _____
Рег. № 01-43-27946/23-0-1 от 27.11.2023
На № 01-79923-0-0 от 21.11.2023

Заместитель директора
СПб ГБУ "Горское Управление
инвентаризации и оценки недвижимого
и движимого имущества" (ГУНОИ)
Золотовской И.А.

И.А. Золотова

Уважаемая Ирина Александровна!

В ответ на Ваше обращение КГИОП направляет документацию по объекту культурного наследия регионального значения «Дача П.М. Кочкина, включенного в единый государственный реестр объектов культурного наследия (памятников истории и культуры) народов Российской Федерации на основании распоряжения КГИОП от 24.08.2019 № 10-366.

Приложение:



1. Эскизные копии документов в 1 экз.

документ КОПИИМАН
заверенной подписью

Служба государственной регистрации
Историко-культурных объектов
Администрация СПб ГБУ "ГУНОИ"
Директор: 30.11.2023 № 06.08.23.03


Заместитель начальника отдела
государственного реестра
объектов культурного наследия

К.С. Егоров

ИИО КГИОП
01-43-27946/23-0-1

16.4.20. Выписка из Единого государственного реестра ОКН № 01-43-27946/24-0-0 от 21.11.2023





ПРАВИТЕЛЬСТВО САНКТ-ПЕТЕРБУРГА
КОМИТЕТ ПО ГОСУДАРСТВЕННОМУ КОНТРОЛЮ, ИСПОЛЬЗОВАНИЮ И ОХРАНЕ
ПАМЯТНИКОВ ИСТОРИИ И КУЛЬТУРЫ

ул. Ломоносова, д. 1, Санкт-Петербург, 190023, телефон: 812-44-06-342/571-64-31
E-mail: kgiop@spb.gov.ru, www.kgiop.ru
19010-0000001 - 08677-20023 - 0129102442222 - 41101011020308670410101

001-ГЛАВСТР
№ 01-43-27946/23-0-0 от 21.11.2023


ВЫПИСКА
из единого государственного реестра объектов культурного наследия
(памятников истории и культуры) народов Российской Федерации

Регистрационный номер объекта культурного наследия	781514343950005
Наименование объекта культурного наследия	Дача П.М. Кочкина
Принятая в учетная дата основания объекта культурного наследия, дата основных изменений (перестройка) объекта культурного наследия (и/или) даты совмещения с иными историческими объектами	лет. XX в.
Местонахождение объекта культурного наследия (адрес объекта или при его отсутствии описание местонахождения объекта)	г. Санкт-Петербург, город Сестрорецк, ул. Максима Горького, д. 8, литера А.
Категория историко-культурного значения объекта культурного наследия	Объект культурного наследия регионального значения
Вид объекта культурного наследия	Памятник
Является объектом археологического наследия	Нет
Сведения о включении памятника в состав ансамбля для включения памятников, расположенных в границах территории ансамбля или историко-культурного места и входящих в его состав	
Историко-культурное (или профилемное) изображение объекта культурного наследия	https://okn-okn.nis.ru/maps/showobj/1787051
Орган государственной власти, принявший решение об отнесении объекта культурного наследия к категории объектов культурного наследия в едином государственном реестре объектов культурного наследия	Распоряжение КГИОП "У" от 24.08.2019 № 10-366 в едином государственном реестре объектов культурного наследия (памятников истории и культуры) народов Российской Федерации" № 10-366 от 24.08.2019

<p>рассет; объектов культурного наследия (двухэтажный историко-культурный памятник Российской Федерации).</p>	<p>Номер и дата принятия органом государственной власти акта об отнесении к объекту культурного наследия к памятникам истории и культуры или о включении объекта культурного наследия в единый государственный реестр объектов культурного наследия (памятников истории и культуры) народов Российской Федерации</p>	<p>Распоряжение КГ ИОП № 10-366 от 24.08.2015</p>	<p>Сведения о здании (номер и дата принятия акта органа государственной власти) или об отсутствии требований к осуществлению деятельности в границах территории исторического места, охраняемой в соответствии с требованиями к градостроительному регламенту в границах территории исторического места</p>	<p>Закон Санкт-Петербурга № 826-7 от 19.01.2009</p>	<p>Распоряжение КГ ИОП № 10-463 от 24.09.2015</p>
<p>В настоящем документе прошито и скреплено печатью (лицевой листок)</p> <p><i>Ирина Александровна Д.</i></p> 	<p>Сведения о здании (номер и дата принятия акта регионального органа охраны объектов культурного наследия (если имеется) или об отсутствии защитной зоны объекта культурного наследия</p>	<p>Сведения о расположении памятника или ансамбля в границах зон охраны другого объекта культурного наследия</p>	<p>Сведения о предмете охраны объекта культурного наследия (номер и дата принятия акта органа государственной власти)</p>	<p>Имя, фамилия, наименование государственного реестра объектов культурного наследия</p>	<p>И.О. Яковлев</p> 

Коробков Е. В.
(812) 417-4746

16.4.21. Письмо СПб ГКУ ЦИООКН № 01-43-20901/24-0-1 от 29.08.2024



ПРАВИТЕЛЬСТВО САНКТ-ПЕТЕРБУРГА
КОМИТЕТ ПО СОУЗНАКТОРСТВУ
КУЛЬТУРЫ, ИСТОРИИ И НАУКЕ
ЦЕЛЫЙ РАБОЧИЙ ДЕНЬ
10 00 00 00 00 00

**САНКТ-ПЕТЕРБУРГСКОЕ
ГОСУДАРСТВЕННОЕ КАЗЕННОЕ
УЧРЕЖДЕНИЕ
"ЦЕНТР ИНФОРМАЦИОННОГО
ОБЕСПЕЧЕНИЯ ОХРАНЫ ОБЪЕКТОВ
КУЛЬТУРНОГО НАСЛЕДИЯ"
(СПб ГКУ ЦИООКН)**

79, Давыдовский пр., д. 8, литера А, кв. 1001
СПб ГКУ ЦИООКН
ИНН 78-07-0227
ИНН 78-07-0227
ИНН 78-07-0227

№01-43-20901/24-0-1 от 29.08.2024
№01-43-20901/24-0-0 от 27.08.2024
№01-43-20901/24-0-1 от 27.08.2024

Просьбамы управления по рассмотрению
объектов наследия по
Культуре памятников, относящихся
Санкт-Петербургу
Посылаковой И.И.

На Ваше обращение сообщаем, что объект по адресу: Санкт-Петербург, город
Сестрорецк, улица Максима Горького, дом 8, литера А из перечня Репертуарного
списка (РСП) включен в список объектов культурного наследия (ОКН) областного
подуровня в сфере культуры народов Российской Федерации от 24.08.2015. № 01-366
и является объектом культурного наследия регионального значения "Дача
Н.М.Коккина".

Объект находится в государственной форме вращивания и собственности в
Федеральном казенном от. 25.06.2002 № 73-ФЗ "Об объектах культурного наследия
(памятников истории и культуры) народов Российской Федерации", Казенном Санкт-
Петербурге от 13.07.2007 № 343-64 "Об охране объектов культурного наследия в Санкт-
Петербурге", а также имеет подлинный репертуарный список.

**Начальник отдела информации об
объектах культурного наследия и
результатах эсп охраны**

И.В. Коробкова

Исходное № 14
(812) 417-43-46

16.4.22. ПАСПОРТ ОБЪЕКТА КУЛЬТУРНОГО НАСЛЕДИЯ

Утверждено
приказом Министерства культуры
Российской Федерации
от 2 июля 2015 г. № 1906

Экземпляр № 1

78-1510343950005

Регистрационный номер объекта культурного
наследия в едином государственном реестре
объектов культурного наследия (памятников
истории и культуры) народов Российской Федерации

**ПАСПОРТ
ОБЪЕКТА КУЛЬТУРНОГО НАСЛЕДИЯ**

Фотографическое изображение объекта культурного наследия,
за исключением отдельных объектов археологического наследия,
фотографическое изображение которых вносится на основании решения
соответствующего органа охраны объектов культурного наследия



08.10.2017
Дата съемки (число, месяц, год)

1. Сведения о наименовании объекта культурного наследия
Дата И.М.Коккина

2. Сведения о времени возникновения или дате создания объекта культурного

4
 9. Сведения о наличии зон охраны данного объекта культурного наследия с указанием номера и даты принятия органом государственной власти акта об утверждении указанных зон либо информация о расположении данного объекта культурного наследия в границах зон охраны иного объекта культурного наследия

• Закон Санкт-Петербурга «О границах объектов зон охраны объектов культурного наследия, расположенных на территории Санкт-Петербурга, регионах использования земель и требованиях к градостроительным регламентам в границах указанных зон» № 820-7 от 19.11.2009 г.

Всего в паспорте листов 4

Уполномоченное должностное лицо органа охраны объектов культурного наследия

Заместитель председателя КГИОП	Алимова Галина Рамаевна
должность	подпись инициалы, фамилия




24. 11. 2023
 Дата оформления паспорта
 (число, месяц, год)

В настоящем документе прошито и скреплено печатью (печатью)

Алимова Галина Рамаевна

16.4.23. РАСПОРЯЖЕНИЕ КГИОП ОБ УТВЕРЖДЕНИИ ОХРАННОГО ОБЯЗАТЕЛЬСТВА ОКН № 40-144 ОТ 14.07.2016; ОХРАННОЕ ОБЯЗАТЕЛЬСТВО



ПРАВИТЕЛЬСТВО САНКТ-ПЕТЕРБУРГА
КОМИТЕТ ПО ГОСУДАРСТВЕННОМУ КОНТРОЛЮ, МО, ИСПОЛЪЗОВАНИЮ И ОХРАНЕ ПАМЯТНИКОВ ИСТОРИИ И КУЛЬТУРЫ

№ 40-144


РАСПОРЯЖЕНИЕ

Об утверждении охранного обязательства собственника или иного законного владельца объекта культурного наследия регионального значения "Дача Н.М.Колчина", включенного в Единый государственный реестр объектов культурного наследия (памятников истории и культуры) народов Российской Федерации

В соответствии с главой VIII Федерального закона от 25.06.2002 № 73-ФЗ «Об объектах культурного наследия (памятников истории и культуры) народов Российской Федерации»:

1. Утвердить охранное обязательство собственника или иного законного владельца объекта культурного наследия регионального значения "Дача Н.М.Колчина", расположенного по адресу: Санкт-Петербург, г. Сестрорецк, ул. Максима Горького, д. 8, лит. А (согласно распоряжению КГИОП от 24.08.2015 № 10-366- Санкт-Петербург, г. Сестрорецк, ул. Максима Горького, д. 8, лит. А, включенного в Единый государственный реестр объектов культурного наследия (памятников истории и культуры) народов Российской Федерации (далее - объект), согласно приложению к настоящему распоряжению.
2. Начальнику Юрического управления КГИОП обеспечить направление копии настоящего распоряжения КГИОП с копией утвержденного охранного обязательства, собственнику объекта, другим лицам, и организациям, в обязанности которых относится его исполнение, а также в орган административного учета для регистрации в Едином государственном реестре прав на недвижимое имущество и сделок с ним в порядке, установленном законодательством Российской Федерации, и в течение трех рабочих дней со дня утверждения охранного обязательства.
3. Начальнику отдела государственного учета объектов культурного наследия Управления государственного учета объектов культурного наследия КГИОП обеспечить направление настоящего распоряжения КГИОП с утвержденным охранным обязательством в Министратрево культуры Российской Федерации для предоставления к учету по делу объекта.
4. Начальнику отдела информационно-аналитического обеспечения охраны объектов культурного наследия Управления популяризировать и информационно-аналитического обеспечения охраны объектов культурного наследия КГИОП обеспечить размещение настоящего распоряжения КГИОП с утвержденным охранным обязательством на сайте КГИОП в информационно-телекоммуникационной сети Интернет и в локальной компьютерной сети КГИОП.
5. Контроль за исполнением настоящего распоряжения остается за Министерством культуры КГИОП - начальником Управления государственного учета объектов культурного наследия

Заместитель председателя КГИОП -
 начальник Управления государственного
 учета объектов культурного наследия



Г.Р. Милова

Приложение:
к распоряжению КГИОП от 14.07.2016 № 40-144

ОХРАННОЕ ОБЯЗАТЕЛЬСТВО
СОБСТВЕННИКА ИЛИ ИНОГО ЗАКОННОГО ВЛАДЕЛЬЦА
 объекта культурного наследия, включенного в Единый государственный реестр объектов культурного наследия (памятников истории и культуры) народов Российской Федерации

"Дача Н.М.Колчина"
 (указать наименование объекта культурного наследия в соответствии с правовым актом о его признании на государственную охрану)

регистрационный номер объекта культурного наследия в Едином государственном реестре объектов культурного наследия (памятников истории и культуры) народов Российской Федерации:

7	8	1	5	1	0	3	4	3	9	5	0	0	0	5
---	---	---	---	---	---	---	---	---	---	---	---	---	---	---

Рядом 1. Данные об объекте культурного наследия, включенном в Единый государственный реестр объектов культурного наследия (памятников истории и культуры) народов Российской Федерации (заполняется в случае, предусмотренном п. 5 ст. 47.6 Федерального закона от 25.06.2002 N 73-ФЗ "Об объектах культурного наследия (памятниках истории и культуры) народов Российской Федерации")

Отметка о наличии или отсутствии паспорта объекта культурного наследия, включенного в Единый государственный реестр объектов культурного наследия (памятников истории и культуры) народов Российской Федерации, в отношении которого утверждено охранное обязательство (далее - объект культурного наследия):

имеется отсутствует V
 (нужное отметить знаком "V")

При наличии паспорта объекта культурного наследия он является неотъемлемой частью охранного обязательства.

При отсутствии паспорта объекта культурного наследия в охранный обязательство включается следующее описание:

1. Сведения о наименовании объекта культурного наследия:

"Дача Н.М.Колчина"

2. Сведения о времени возникновения или дате создания объекта культурного наследия, датах основных изменений (перестроек) данного объекта и (или) датах связанных с ним исторических событий:

Древнейший деревянный дом на глиняном фундаменте построен в начале XX в.

3. Сведения о категории историко-культурного значения объекта культурного наследия:

(А-123456-078910123456)

- 2 -

федерального регионального V муниципального значении
(оружие отметить знаком "V")

4. Сведения о виде объекта культурного наследия:

памятник V ансамбль
(лучше отметить знаком "V")

5. Номер и дата принятия акта органа государственной власти о включении объекта культурного наследия в единый государственный реестр объектов культурного наследия (памятников истории и культуры) народов Российской Федерации.

распоряжение КИ ЮИИ № 10-366 от «24» августа 2015г.

6. Сведения о местонахождении объекта культурного наследия (адрес объекта или при его отсутствии описание местоположения объекта):

Санкт-Петербург

(Субъект Российской Федерации)

Санкт-Петербург, город Сестрорецк

(исполненный пункт)

улица Максима Горького Д 8 ж/д ст. г. литер. А

иные сведения:

г. Санкт-Петербург, город Сестрорецк, улица Максима Горького, д. 8, лит. А (согласно выписке из единого государственного реестра прав на недвижимое имущество и сделок с ним от 12.04.2016 № 90-17274982)

7. Сведения о границах территории объекта культурного наследия (для объектов археологического наследия указывается географическое описание границы на плане земельного участка, в границах которого он расположен):

границы территории объекта культурного наследия утверждены распоряжением КИ ЮИИ от 24.08.2015г. № 10-366, согласно приложению № 1 к настоящему охранному обязательству

8. Описание предмета охраны объекта культурного наследия:

предмет охраны объекта культурного наследия, определенный распоряжением КИ ЮИИ от 24.08.2015 № 10-463, согласно приложению № 2 к настоящему охранному обязательству

46-27095-2709500000000

- 3 -

9. Фотографическое (или графическое) изображение объекта (на момент утверждения охранного обязательства):

Прилагается: 9 изображение

(указать количество)
согласно приложению № 3 к настоящему охранному обязательству.

10. Сведения о наличии зон охраны данного объекта культурного наследия с указанием номера и даты принятия органом государственной власти акта об утверждении зон либо информации о расположении данных объектов культурного наследия на земельном участке, в границах которого расположен объект археологического наследия, в границах зон охраны другого объекта культурного наследия:

Закон Санкт-Петербурга от 24.12.2008 № 820-77 "О приусадебных зон охраны объектов культурного наследия на территории Санкт-Петербурга и режимах использования земель в границах указанных зон и о внесении изменений в Закон Санкт-Петербурга "О Генеральном плане Санкт-Петербурга и границах зон охраны объектов культурного наследия на территории Санкт-Петербурга".

11. Сведения о требованиях к осуществлению деятельности в границах территории объекта культурного наследия, включенного в единый государственный реестр объектов культурного наследия (памятников истории и культуры) народов Российской Федерации, об особом режиме использования земельного участка, в границах которого располагается объект археологического наследия, установленных статьей 5.1 Федерального закона от 25.06.2002 N 73-ФЗ "Об объектах культурного наследия (памятников истории и культуры) народов Российской Федерации" (далее - Закон 73-ФЗ):

1) на территории памятника или ансамбля запрещается строительство объектов капитального строительства и увеличение объема просторазвственных характеристик существующих на территории памятника или ансамбля объектов капитального строительства, проведение земельных, строительных, мелкоремонтных и иных работ, за исключением работ по содержанию объекта культурного наследия или его отдельных элементов, сохранению историко-градостроительной или архивной среды объекта культурного наследия;

2) на территории памятника ансамбля разрешается проведение хозяйственной деятельности, не противоречащей требованиям обеспечения сохранения объекта культурного наследия и первоначальной собственности функциональному объекту культурного наследия в современных условиях;

3) в случае нахождения памятника или ансамбля на территории историко-земельного места подлежат также исполнению требования к организации, установлению и соответствию со статьей 5.1 Закона 73-ФЗ, для осуществления хозяйственной деятельности на территории историко-земельного места;

4) особый режим использования земельного участка, в границах которого располагается объект археологического наследия, предусматривает возможность проведения археологических полевых работ в порядке, установленном Законом 73-ФЗ, земляных, строительных, мелкоремонтных, хозяйственных работ, указанных в статье 30 Закона 73-ФЗ работ по использованию лесов и иных работ для цели обеспечения сохранности объекта археологического наследия, а также обеспечения доступа граждан к указанному объекту.

12. Иные сведения, предусмотренные Законом 73-ФЗ:

Действие охранного обязательства прекращается со дня принятия Правительством

46-27095-2709500000000

- 4 -

Российской Федерации решения об изъятии объекта культурного наследия из реестра.

Решает 2. Требования к сохранению объекта культурного наследия (заполняется в соответствии со статьей 47.2 Закона 73-ФЗ)

13. Требования к сохранению объекта культурного наследия, включенного в единый государственный реестр объектов культурного наследия (памятников истории и культуры) народов Российской Федерации, предусматривают консервацию, ремонт, реставрацию объекта культурного наследия, приспособление объекта культурного наследия для современного использования либо сочетание указанных мер.

Состав (перечень) и сроки (периодичность) проведения работ по сохранению объекта культурного наследия, в отношении которого утверждено охранное обязательство, определяются соответствующим органом охраны объектов культурного наследия.

Комитет по государственному контролю, использованию и охране памятников истории и культуры Санкт-Петербурга (далее - КГИОП).

(указать наименование органа охраны объектов культурного наследия, утвердившего охранное обязательство)

на основании акта технического состояния объекта культурного наследия, составленного в порядке, установленном пунктом 2 статьи 47.2 Закона 73-ФЗ.

№ п/п	Наименование работ	Сроки выполнения	Примечание
1	Выполнить работы по консервации объекта культурного наследия (в том числе противопавильонные работы), по обеспечению разрывов и заливки КГИОП.	В течение 12 месяцев со дня утверждения охранного обязательства актом КГИОП.	
2	На основании задания КГИОП разработать проектное документацию по реставрации объекта культурного наследия, представить на согласование в КГИОП.	В течение 24 месяцев со дня утверждения охранного обязательства актом КГИОП.	
3	Выполнить реставрацию объекта культурного наследия на основании разрешения и задания КГИОП, в соответствии с проектной документацией, согласованной с КГИОП.	В течение 48 месяцев со дня утверждения охранного обязательства актом КГИОП.	

14. Лицо (лица), указанное (указанные) в пункте 11 статьи 47.6 Закона 73-ФЗ, обязано (обязаны) обеспечить финансирование и организацию проведения научно-исследовательских, экспертных, проектных работ, консервации, ремонта, реставрации и иных работ, направленных на обеспечение физической сохранности объекта культурного наследия и сохранение предметов охраны объекта культурного наследия, в порядке, установленном Законом 73-ФЗ.

В случае обнаружения при проведении работ по сохранению объекта культурного наследия объектов, обладающих признаками объекта культурного наследия, в том числе объектов археологического наследия, собственник или иной законный владелец обязан немедленно приостановить работы и направить в течение трех рабочих дней со дня обнаружения заявление в письменной форме об указанных формах и региональный

18-07/2016-07/01/0106700

- 5 -

орган охраны объектов культурного наследия

КГИОП

(указать наименование соответствующего регионального органа охраны объектов культурного наследия. В случае если охранное обязательство утверждено не лицом органом охраны, указать его полное наименование и почтовый адрес)

Дальнейшее взаимодействие с региональным органом охраны объектов культурного наследия осуществляется или иной законный владелец, объект культурного наследия обязан осуществлять в порядке, установленном статьей 36 Закона 73-ФЗ.

15. Работы по сохранению объекта культурного наследия выполняются организационными, материальными и финансовыми средствами объекта культурного наследия в соответствии с порядком, предусмотренным статьей 45 Закона 73-ФЗ.

16. Собственник (иной законный владелец) земельного участка, в границах которого расположен объект археологического наследия, обязан:

обеспечивать целостность внешнего облика;
сохранять целостность, структуру объекта археологического наследия;
организовывать и финансировать естественные археологические изыскания работ на данном объекте археологического наследия в случае, предусмотренных статьей 40, а в порядке, установленном статьей 45 1 Закона 73-ФЗ.

Решает 3. Требования к содержанию объекта культурного наследия (заполняется в соответствии со статьей 47.5 Закона 73-ФЗ)

17. При содержании и использовании объекта культурного наследия, включенного в единый государственный реестр объектов культурного наследия (памятников истории и культуры) народов Российской Федерации, в целях поддержания в надлежащем техническом состоянии без ухудшения физического состояния и (или) изменения предмета охраны данного объекта культурного наследия лица, указанные в пункте 11 статьи 47.6 Закона 73-ФЗ, обязаны:

1) осуществлять расходы на содержание объекта культурного наследия и поддерживать его в надлежащем техническом, санитарном и противопожарном состоянии;
2) не проводить работы, изменяющие предмет охраны объекта культурного наследия либо ухудшающие условия, необходимые для сохранности объекта культурного наследия;
3) не проводить работы, изменяющие облик, объемно-планировочные и конструктивные решения и структуры, интерьер объекта культурного наследия в случае, если предмет охраны объекта культурного наследия не определен;
4) соблюдать установленные статьей 2.1 Закона 73-ФЗ требования к осуществлению деятельности в границах территории объекта культурного наследия, общей режимом использования земельного участка, жилого объекта или его части, в границах которых располагается объект археологического наследия.

5) не использовать объект культурного наследия (за исключением оборудования) в целях, требующих протекторной безопасности объекта культурного наследия, представляющих либо представляющих для осуществления и (или) обеспечения указанных целей видовой хозяйственной деятельности, в том числе для хранения предметов религиозного назначения, включая свечи и лампадки (масло).

6) если и объект археологического наследия и прилегающих территорий, представляющих ценность, значительных интересов объекта культурного наследия, его фасада, территории и водные объекты и (или) иные объекты археологического наследия, подлежат охране в виде объектов и (или) иных объектов археологического наследия, подлежащих динамическому и вибрационному воздействию на конструкцию объекта культурного наследия, технически от

мощности здания, оборудованы;

18-07/2016-07/01/0106700

<p style="text-align: center;">- 7 -</p> <p>3) к благоустройству в границах территории объекта культурного наследия, включенного в реестр, земельного участка, в границах которого располагается объект археологического наследия;</p> <p style="text-align: center;">Раздел 4. Требования к обеспечению доступа граждан Российской Федерации, иностранных граждан и лиц без гражданства к объекту культурного наследия, включенному в реестр (затопляется в соответствии со статьей 47.4 Закона 73-ФЗ)</p> <p>21. Условья доступа к объекту культурного наследия, включенному в реестр (природности, доступности и иные характеристики доступа), устанавливаются соответствующим органом охраны объектов культурного наследия, определенным пунктом 7 статьи 47.6 Закона 73-ФЗ, с учетом мнения собственника или иного законного владельца такого объекта, а также с учетом вида объекта культурного наследия, включенного в реестр, категории его историко-культурного значения, предмета охраны, физического состояния объекта культурного наследия, требований к его сохранению, характера сопряженного использования данного объекта культурного наследия, включенного в реестр.</p> <p>Условия доступа к объектам культурного наследия, включенным в реестр, используются в качестве условий помещений, в том же в объектам культурного наследия регионального значения, включенным в реестр, устанавливаются соответствующим органом охраны объектов культурного наследия по согласованию с собственниками или иными законными владельцами этих объектов культурного наследия.</p> <p>При обеспечении условий доступа к памятникам или ансамблям регионального значения учитываются требования к внешнему виду и планировке или, находящихся в границах территорий указанных объектов культурного наследия регионального значения и соответствующие друг другу условия использования расположенной организации, если такие установлены не противоречат законодательству Российской Федерации.</p> <p>В случае, если интересер объекта культурного наследия не обратился к предмету охраны объекта культурного наследия, требование к обеспечению доступа из внутренних помещений объекта культурного наследия, включенного в реестр, не может быть установлено.</p> <p>Условия доступа в объекты культурного наследия, расположенные на территории Российской Федерации и принадлежащим в соответствии с международными договорами Российской Федерации дипломатическим представительствам и консульским учреждениям иностранных государств в Российской Федерации, международным организациям, а также к объектам культурного наследия, находящимся в собственности иностранных государств в международных организациях, устанавливаются в соответствии с международными договорами Российской Федерации.</p> <p>Физические и юридические лица, проводящие археологические полевые работы, имеют право доступа в объектам археологического наследия, археологические полевые работы на которых предусмотрены разрешения (разрешка листов) на проведение археологических полевых работ, физических и юридических лиц, проводящих археологические полевые работы, в целях проведения указанных работ собственниками и (или) владельцами земельных участков, в границах которых расположены объекты археологического наследия, должен быть обеспечен доступ к земельным участкам, участкам водных фондов, на территориях, определяющих разрешением (открытым листом) на проведение археологических полевых работ.</p> <p>Обеспечить доступ гражданам Российской Федерации, иностранным гражданам и лицам без гражданства к объекту культурного наследия каждую рабочую пятницу с 10.00 до 17.00, а также в Международной день охраны памятников и исторических мест, а именно 18 (восемнадцатого) апреля ежегодно, в соответствии с утвержденным распоряжением, установленным собственником или иным законным владельцем.</p> <p>В интересах сохранения объекта культурного наследия, включенного в реестр (его части), доступ в объект культурного наследия может быть приостановлен на время</p>	<p style="text-align: center;">- 6 -</p> <p>пои объекты промышленности и лабораторий, связанные с неблагоприятными для объекта культурного наследия температурно-влажностным режимом и применением химических активных веществ;</p> <p style="text-align: center;">б) непосредственно гнущаясь;</p> <p style="text-align: center;">КГИОП</p> <p>(указать наименование органа охраны объектов культурного наследия, утвердившего охранное обязательство)</p> <p>оба всех известных ему поврежденных, аварийных или об иных обстоятельствах, произошедших перед объекту культурного наследия, включая объект археологического наследия, земельному участку в границах территории объекта культурного наследия или угрожающих причинения такого вреда, и безотлагательно принимать меры по предотвращению дальнейшего повреждения, в том числе проводить профилактические работы и работы, установленным для проведения работ по сохранению объекта культурного наследия;</p> <p>7) не допускать ухудшения состояния территории объекта культурного наследия, включенного в единый государственный реестр объектов культурного наследия (памятников истории и культуры) народов Российской Федерации, поддерживать территорию объекта культурного наследия в благоустроенном состоянии;</p> <p>18. Собственник жилого помещения, выделенного объектом культурного наследия или частью такого объекта, обязан выполнять требования к сохранению объекта культурного наследия в части, предусмотренной обеспечением поддержания объекта культурного наследия или части объекта культурного наследия в надлежащем техническом состоянии без ухудшения физического состояния и изменения предмета охраны: объекта культурного наследия;</p> <p>19. В случае обнаружения или проведения работ на земельном участке в границах территории объекта культурного наследия объектов, либо на земельном участке, в границах которого располагается объект археологического наследия, объектов, находящихся в границах объекта культурного наследия, либо, указанные в пункте 11 статьи 47.6 Закона 73-ФЗ, осуществлять действия, предусмотренные подпунктом 2 пункта 3 статьи 47.2 Закона 73-ФЗ;</p> <p>20. В случае если содержание или использование объекта культурного наследия, включенного в единый государственный реестр объектов культурного наследия (памятников истории и культуры) народов Российской Федерации, а также земельного участка, в границах которого располагается объект археологического наследия, может привести к ухудшению состояния данного объекта культурного наследия и (или) предмета охраны данного объекта культурного наследия, в предписании, направившем</p> <p style="text-align: center;">КГИОП</p> <p>(указать наименование органа охраны объектов культурного наследия, утвердившего охранное обязательство)</p> <p>собственнику или иному законному владельцу объекта культурного наследия, устанавливаются следующие требования:</p> <p>1) в видах хозяйственной деятельности с использованием объекта культурного наследия, включенного в реестр, земельного участка, в границах которого располагается объект археологического наследия, либо в видах хозяйственной деятельности, осуществляемой в указанных объектах, в том числе ограничение хозяйственной деятельности;</p> <p>2) к использованию объекта культурного наследия, включенного в реестр, земельного участка, в границах которого располагается объект археологического наследия, осуществляемой хозяйственной деятельности, предусмотренной в том числе ограничении технических и иных параметров воздействия на объект культурного наследия;</p> <p style="text-align: right;">44-УТ/0016/07/10/001/24</p>
---	--

проведения работ по сохранению объекта культурного наследия или в связи с ухудшением его физического состояния. Приостановление доступа к объекту культурного наследия (его части) и возобновление доступа к нему осуществляется по решению КГИОП.

Приложение 5. Требования к размещению наружной рекламы на объектах культурного наследия, их территориях (используется в случаях, определенных подпунктом 4 пункта 2 статьи 47.6 Закона 73-ФЗ)

22. Требования к размещению наружной рекламы:

Не допускается размещение наружной рекламы на объектах культурного наследия, включенных в единый государственный реестр объектов культурного наследия (памятников истории и культуры) народов Российской Федерации, а также на их территориях, за исключением достопримечательных мест.

Запрет или ограничение распространения наружной рекламы на объектах культурного наследия, находящихся в границах достоянствозащитного места и включенных в единый государственный реестр объектов культурного наследия (памятников истории и культуры) народов Российской Федерации, а также требования к ее размещению устанавливаются соответствующим органом охраны объектов культурного наследия, определенным пунктом 7 статьи 47.6 Закона 73-ФЗ, и вносятся в правила землепользования и застройки, разработанные в соответствии с Государственным кодексом Российской Федерации.

Указанные требования не применяются в отношении распространения на объектах культурного наследия, их территориях наружной рекламы, содержащей исключительно информацию о проведении на объектах культурного наследия, их территориях выставочно-развлекательных, культурно-просветительских и зрелищно-развлекательных мероприятий или исключительно информированию об указанных мероприятиях с одновременным указанием об определенном лице как о спонсоре конкретного мероприятия при условии, если таким образом отведено не более чем десять процентов рекламной площади (пространства). В таком случае актом соответствующего органа охраны объектов культурного наследия устанавливаются требования к размещению наружной рекламы на данном объекте культурного наследия (либо его территории), включая место (места) ее возможного размещения, требования к внешнему виду, цветам, решениям, способам крепления.

Приложение 6. Иные обязанности лица (лица), указанного (указанных) в пункте 11 статьи 47.6 Федерального закона от 25.06.2002 N 73-ФЗ "Об объектах культурного наследия (памятников истории и культуры) народов Российской Федерации"

23. Для лица (лица), указанного (указанных) в пункте 11 статьи 47.6 Закона 73-ФЗ, устанавливаются обязанности:

1) по финансированию мероприятий, обеспечивающих выполнение требований в отношении объекта культурного наследия, включенного в реестр установочных статей 47.2 - 47.4 Закона 73-ФЗ;

2) по соблюдению требований к осуществлению деятельности в границах территории объекта культурного наследия, включенного в реестр, либо особого режима использования земельного участка, в границах которого располагается объект археологического наследия, установленных статей 5.1 Закона 73-ФЗ.

24. Собственник, иной законный владелец, инициатор объекта культурного наследия, земельного участка, в границах которого располагается объект археологического наследия (в случае, указанном в пункте 11 статьи 47.6 Закона 73-ФЗ), а также все лица, привлеченные или в проведении работ по сохранению (сохранению) объекта культурного наследия, обязаны соблюдать требования, запреты и ограничения, установочные

законодательством об охране объектов культурного наследия.

25. Дополнительные требования в отношении объекта культурного наследия:

1) Осуществлять размещение документального обоснования и эскизных планов элементов, переустройства и перестройки на объекте культурного наследия, его территории, в соответствии с проектом, утвержденным законодательством Российской Федерации в Санкт-Петербурге, предусматривающим получение согласования с КГИОП.

2) Не допускать уничтожения или повреждения объекта культурного наследия, а также действий, создающих угрозу уничтожения, повреждения объекта культурного наследия или приращивания ему нового архаизма.

3) Обеспечивать условия, обеспечивающие уничтожение, повреждение объекта культурного наследия или его территории со стороны третьих лиц, не являющихся собственниками (законными владельцами) объекта культурного наследия или его части.

4) Проводить обследование технического состояния объекта культурного наследия и территории не реже одного раза в пять лет.

Выход из реконструкции обоснований предоставлять в КГИОП на согласование.

5) Исполнять требования предписаний КГИОП об устранении нарушений законодательства в области сохранения и использования объектов культурного наследия и обеспечения сохранности объекта культурного наследия и установление в них охранных.

6) В установленном порядке обеспечивать установку на объекте культурного наследия информационных надписей и обозначений, обеспечивая их содержание, а также ремонт и восстановление в случае выявления повреждения или утраты.

7) Безвозмездно предоставлять должностным лицам КГИОП информацию и документы по вопросам охраны объекта культурного наследия (в том числе, касающуюся мероприятий по обеспечению сохранности и содержанию объекта культурного наследия и его территории).

8) Обеспечить условия соответствия объекта культурного наследия требованиям пожарной безопасности в соответствии с действующим законодательством России по требованиям по сохранению облика, интерьера и предмета охраны объекта культурного наследия, в том числе при необходимости обеспечить разработку специальных технических условий, ограничений спецификацию обеспечения их пожарной безопасности и содержания комплекса необходимых инженерно-технических и организационных мероприятий по обеспечению пожарной безопасности.

9) В случае, если территория объекта культурного наследия ограничена по периметру фундамента, Собственник обеспечивает уборку прилегающей территории от промышленных и бытовых отходов на расстоянии 10 метров от фундамента объекта культурного наследия.

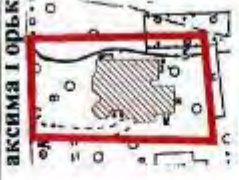


10) Собственник (иной законный владелец) объекта культурного наследия обязан обеспечить по предъявленному служебному удостоверению и копии приказа (распоряжения) руководителя (заместителя руководителя) КГИОП о направлении проверки, либо задания КГИОП обеспечить доступ должностных лиц КГИОП, уполномоченной по осуществлению государственного надзора за состоянием, содержанию, сохранением, использованию, популяризации в государственной охраной объектов культурного наследия и объекту культурного наследия, для посещения и обследования используемых охраняемых лиц при осуществлении хозяйственной и иной деятельности территории, зданий, производственных, хозяйственных и иных некапитальных строений, сооружений, выполняемых объектом культурного наследия либо находящихся в зонах охраны таких объектов, земельных участков, на которых такие объекты расположены либо которые находятся в зонах охраны, таких объектов, в в границах соответствующего земельного участка, выполняемых объектами культурного наследия, в целях проведения исследования, испытания, измерений, исследований, работ и других мероприятий по контролю.

11) Направлять в КГИОП, ежегодно в срок не позднее 1 июля года, следующего за текущим, уведомления о выполнении требований охранного обязательства.

12) Управляющим и организациями, предоставляющим услуги населению, выполнять

Приложение № 2
к охранным обязательствам
Приложение к разделу «Историко-культурное наследие» КГИОП
от 21.08.2019 № 10-463

Предмет охраны
объекта культурного наследия регионального значения
«Дача Н. М. Кошкина»
Санкт-Петербург, г. Сестрорецк, ул. Максима Горького, д. 8, литера «А»


№ п/п	Высота этажности предмета охраны	Предмет охраны	Фотофаксимиле
1	Объемно-пространственное решение:	<p>пятиэтажный, конформный и габариты двухэтажного здания со сложной асимметричной объемно-пространственной решенкой, состоящего из двух примыкающих друг к другу объемов (основной объем – с юга, просторный объем – с севера), желтокаменный;</p> <p>- всемерная ленточная объемно-пространственная композиция, завершающая балконом и уровне третьего этажа, расположенный на северо-западном углу здания;</p> <p>- трапециевидный ризалит северного фасада, перекрывающий в восьмьюэтажной баллонной объемно-пространственной композиции;</p> <p>- декоративная штукатурка с использованием металлических черепиц крыши черепицы;</p> <p>- два ризалита южного фасада (баллонный – западный, желтый – восточный);</p> <p>- две остроконечные вершины западного фасада;</p>	 <p>аксиома Г О РЬ К</p>  

4

2. Описание границ территории объекта культурного наследия:

Описание границ: от точки 1 на юг через территорию участка по прямой линии до точки 2. От точки 2 на восток вдоль границы участка по забору до точки 3. От точки 3 на север вдоль границы забора до точки 4. От точки 4 на запад по красной линии улицы Максима Горького до точки 1.

3. Координаты характерных точек границ территории объекта культурного наследия:



условная оцифровка





— граница территории объекта культурного наследия







• / номер характерной точки

Номер характерной точки	Координаты характерных точек в местной системе координат (км)	
	X	Y
1	2	3
1.	93,426	113,665
2.	93,427	113,723
3.	93,438	113,724
4.	93,446	113,669

			<p>2</p> <p>крыша сложной формы, в том числе решенная как скатная, наклонная, вальмовая и шатровая и т.д.</p> <p>высокое качество, добротность, долговечность, экологичность, использование качественных материалов (дерево, металл).</p>	<p>2</p> <p>Качество материалов, соответствие требованиям, соблюдение сроков, соблюдение бюджета.</p>	<p>2</p> <p>Качество материалов, соответствие требованиям, соблюдение сроков, соблюдение бюджета.</p>
			<p>3</p> <p>фасад, решенные в стиле модернизм и эклектика; использование натуральных материалов;</p> <p>использование качественных материалов;</p>	<p>3</p> <p>Качество материалов, соответствие требованиям, соблюдение сроков, соблюдение бюджета.</p>	<p>3</p> <p>Качество материалов, соответствие требованиям, соблюдение сроков, соблюдение бюджета.</p>
<p>3</p> <p>Архитектурно-художественное решение фасада:</p>	<p>3</p> <p>Качество материалов, соответствие требованиям, соблюдение сроков, соблюдение бюджета.</p>	<p>3</p> <p>Качество материалов, соответствие требованиям, соблюдение сроков, соблюдение бюджета.</p>	<p>3</p> <p>Качество материалов, соответствие требованиям, соблюдение сроков, соблюдение бюджета.</p>	<p>3</p> <p>Качество материалов, соответствие требованиям, соблюдение сроков, соблюдение бюджета.</p>	<p>3</p> <p>Качество материалов, соответствие требованиям, соблюдение сроков, соблюдение бюджета.</p>

4					<p>для восточной части фасада: - окна второго этажа: арочные с полуциркулярным завершением арочной фреймы;</p> <p>- окна второго этажа: арочные с полуциркулярным завершением арочной фреймы;</p> <p>западной фасадной части в виде фреймы раскатной формы в изогнутом простраементе;</p> <p>- окна бельэтажа – арочные, двухстветные, ориентированные в южные стороны;</p> <p>- окна третьего (лоджийного), ориентированные на север, север-запад и север-восток, в уровне бывшего объема завершающего ризалита северного фасада;</p> <p>плоские на первом и нижележащей фазисной части в виде фреймы раскатной формы в изогнутом простраементе;</p> <p>для западной части фасада: Окна первого и второго этажа, арочные с полуциркулярным завершением арочной фреймы, арочные с полуциркулярным завершением арочной фреймы, арочные с полуциркулярным завершением арочной фреймы и в виде широких ароч;</p> <p>карнизы (деревянные) с выемками завершенные;</p> <p>лоджийные окна второго этажа: арочные с полуциркулярным завершением арочной фреймы, арочные с полуциркулярным завершением арочной фреймы, арочные с полуциркулярным завершением арочной фреймы;</p>
5					<p>историческое местоположение, забора и конфигурация (прямой/косой), дворового проезда;</p> <p>фасад: - арочные под окнами, арочные под окнами первого этажа и слуховых окон под окнами второго этажа (для западной части здания, включая выступающие объемы);</p> <p>профилированная арочная раскатная под окнами арочные окнами второго этажа в виде арочной с выемкой (для восточной части фасада);</p>

5		
<p>Южный фасад: исторические местоположения; габариты и конфигурация (прямонаправленный) оконных и дверных проемов; историческое запечатление оконных и дверных (прочном, металлом (дерево), рисунок, цвет, наличие наплывов оштукатуренных срезов; рваные края оконных элементов, с металлизированными поверхностями фрезистыми;</p>	<p>историческое местоположение; габариты и конфигурация (прямонаправленный) дверного проема, наличие наплывов на углах и оформлении;</p>	
7		
<p>Западный фасад: для основного объема; исторические местоположения; габариты и конфигурация (прямонаправленный) оконных и дверных проемов; историческое запечатление оконных проемов, материал (дерево), рисунок, цвет;</p>	<p>- трехстворчатые оконные элементы, с металлизированными поверхностями фрезистыми; - оформление оконных проемов: наличие наплывов основного объема; - фигурные наплывы, оформление проема исторической архитектуры;</p>	

<p>8</p>				<p>для обшивки, пристроенного к стене; исторические местоположения; габариты и конфигурация (прямостоящая) оконных проемов; материал (дерево), рисунок, цвет;</p>	<p>-габариты и окантование окон; 1-го этажа сестро-капальной башни;</p> <p>-габариты и окантование окон; 2-го этажа сестро-капальной башни, двухэтажные арочные;</p> <p>фасадные:</p> <p>- прямоугольные под окнами, арочные над окнами первого этажа и арочных обрамлений над окнами второго этажа</p> <p>- плоские наличники и наличной фасадной доской и юбка. Витая, рельефной формы и мелкомасштабной пространств;</p>	
<p>9</p>				<p>Восточный фасад: исторические местоположения; габариты и конфигурация (прямостоящая) оконных проемов; материал (дерево), рисунок, цвет;</p>	<p>плоские наличники оконных проемов;</p> <p>фронтонная обшивка зашитый, с мелкомасштабными глухими фреймудом;</p>	

10	 <p>историческое местоположение, работы и конфигурация (структурная) дверей, проемы, историческое расположение дверных рисунков, цвет;</p>
<p>Приложение № 3 к охранному обязательству</p>	<p>Фотографическое изображение объекта культурного наследия регионального значения "Дача Н.М.Кочина", расположенного по адресу: Санкт-Петербург, г. Сестрорецк, ул. Максима Горького, д. 8, лит. А (согласно распоряжению КГИОП от 24.08.2015 № 10-366; Санкт-Петербург, г. Сестрорецк, ул. Максима Горького, д. 8, лит. А).</p>  <p>Фото 1. Северный фасад</p>  <p>Фото 2. Западный фасад</p>



16.4.24. РАСПОРЯЖЕНИЕ КГИОП ОТ 18.06.2020 № 07-19-238/20 О ВНЕСЕНИИ ИЗМЕНЕНИЙ В РАСПОРЯЖЕНИЕ КГИОП ОТ 14.07.2016 № 40-144; ОХРАННОЕ ОБЯЗАТЕЛЬСТВО



ПРАВИТЕЛЬСТВО САНКТ-ПЕТЕРБУРГА
КОМИТЕТ ПО ГОСУДАРСТВЕННОМУ КОНТРОЛЮ, ИСПОЛЬЗОВАНИЮ
И ОХРАНЕ ПАМЯТНИКОВ ИСТОРИИ И КУЛЬТУРЫ

РАСПОРЯЖЕНИЕ

№ 07-19-238/20

18.06.2020

О внесении изменений в распоряжение КГИОП
от 14.07.2016 № 40-144

В соответствии с пилот ВП Федерального закона от 25.06.2002 № 73-ФЗ «Об объектах культурного наследия (памятников истории и культуры) народов Российской Федерации»:

1. Внести изменения в распоряжение КГИОП от 14.07.2016 № 40-144 «Об утверждении охранного обязательства собственника для объекта культурного наследия регионального значения «Дача Н.М. Кошкина», выстроенного в садовом товариществе «Росета» объекта культурного наследия (памятника истории и культуры) народов Российской Федерации» (далее — охранное обязательство) (выра: объекта культурного наследия Санкт-Петербурга: 7. Баттлереве, ул. Максима Горького, д. 8, лит. А), указанного охранное обязательство и ассигновки на исполнение в установленном порядке.

2. Назначить организатора управления — юридического лица — зарегистрированного в Едином государственном реестре недвижимости и в Едином государственном реестре объектов культурного наследия (памятников истории и культуры) народов Российской Федерации (далее — Единый государственный реестр объектов культурного наследия) — ООО «Клиринг» (ИНН 78-07-0000000, ОГРН 1047807000000) в качестве лица, ответственного за исполнение охранного обязательства.

3. Назначить отдела обработки документов/отдела информации/ Управления государственного обеспечения, выполняющего в государственном учреждении культуры указанного назначения КГИОП обеспечить выполнение работ по осуществлению государственного обеспечения объектов культурного наследия (памятников истории и культуры) народов Российской Федерации в части осуществления государственного обеспечения объектов культурного наследия (памятников истории и культуры) народов Российской Федерации в части осуществления государственного обеспечения объектов культурного наследия (памятников истории и культуры) народов Российской Федерации.

4. Назначить отдела государственного учета объектов культурного наследия Управления государственного обеспечения, выполняющего в государственном учреждении культуры указанного назначения КГИОП обеспечить выполнение работ по осуществлению государственного обеспечения объектов культурного наследия (памятников истории и культуры) народов Российской Федерации в части осуществления государственного обеспечения объектов культурного наследия (памятников истории и культуры) народов Российской Федерации.

5. Назначить отдела государственного учета объектов культурного наследия КГИОП обеспечить выполнение работ по осуществлению государственного обеспечения объектов культурного наследия (памятников истории и культуры) народов Российской Федерации в части осуществления государственного обеспечения объектов культурного наследия (памятников истории и культуры) народов Российской Федерации.

6. Контроль за исполнением распоряжения остается за заместителем председателя КГИОП — начальником Управления государственного обеспечения, выполняющего в государственном учреждении культуры указанного назначения КГИОП.

Заместитель председателя КГИОП —
начальник Управления государственного обеспечения,
выполняющего в государственном учреждении культуры
указанного назначения

(Подпись)

Приложение:
в распоряжение КГИОП
от 14.07.2016 № 40-144

СОХРАННОЕ ОБЯЗАТЕЛЬСТВО
СОБСТВЕННИКА ИЛИ ЛИЦА ЗАКОННО ПО ВНЕДРЕНЮ

объекта культурного наследия, включенного в Единый государственный реестр объектов культурного наследия (памятников истории и культуры) народов Российской Федерации

Дача Н.М. Кошкина

(Учленом наименования объекта культурного наследия в соответствии с прилагаемым актом о его принятии на государственную охрану)

регистрационный номер объекта культурного наследия в Едином государственном реестре объектов культурного наследия (памятников истории и культуры) народов Российской Федерации

7	8	1	5	1	0	3	4	3	9	5	0	0	5
---	---	---	---	---	---	---	---	---	---	---	---	---	---

Часть 1. Данные об объекте культуры и наследия, включенном в Единый государственный реестр объектов культурного наследия (памятников истории и культуры) народов Российской Федерации

(включается в случае, предусмотренном п. 1 ст. 47.6 Федерального закона от 25.06.2002 № 73-ФЗ «Об объектах культурного наследия (памятников истории и культуры) народов Российской Федерации»)

Объект в названии для осуществления истории объекта культурного наследия, включенного в Единый государственный реестр объектов культурного наследия (памятников истории и культуры) народов Российской Федерации, и отнесенный к категории Учленено охранное обязательство (далее — объект культурного наследия):

имеется отсутствует
(укажите тип ответа)

При наличии паспорта объекта культурного наследия он является неотъемлемой частью охранного обязательства.

При отсутствии паспорта объекта культурного наследия в охранное обязательство вносятся следующие сведения:

1. Сведения о наименовании объекта культурного наследия:

2. Сведения о времени возникновения или даты создания объекта культурного наследия, датах основных изменений (перестройки) данного объекта и (или) датах основных с ним исторических событий:

3. Сведения о категории историко-культурного значения объекта культурного наследия:

Федеральный регионального муниципального заповедник
(укажите область/край/республику/область)

4. Сведения о виде объекта культурного наследия:

памятник ансамбль
(укажите отделить словом "и/или")

5. Номер и дата принятия акта органа государственной власти о включении объекта культурного наследия в единый государственный реестр объектов культурного наследия (памятников истории и культуры) народов Российской Федерации:

6. Сведения о местонахождении объекта культурного наследия (адрес объекта или при его отсутствии описание местонахождения объекта):

_____ (Субъект Российской Федерации)
_____ (интерпретив пункт)

улице 4 карг.стр. номерная/карта
иные сведения: _____

7. Сведения о границах территории объекта культурного наследия (для объектов археологического наследия - границах (радиальных) ограждении границ на плане земельного участка, в границах которого он расположен):

В. Описание территории объекта культурного наследия.

9. Фотографические (иные графические) изображения объекта (на момент утверждения охранного обязательства):

Прилагается: _____ изображений.
(указать количество)
ссылкой-примечанием № к настоящему охранным обязательству.

10. Сведения о записях зон охраны объекта культурного наследия с указанием номера и даты принятия органом государственной власти акта об установлении указанных зон либо информации о расположении данных объектов культурного наследия/зонального участка, в границах которого располагается объект археологического наследия, в границах или завышен другого объекта культурного наследия.

11. Сведения о соблюдении к осуществлению деятельности в границах территории объекта культурного наследия, ансамбля, акватории и единой государственной реестровой территории объекта культурного наследия (памятника истории и культуры) народов Российской Федерации, аб особом режиме осуществления деятельности в границах заповедного участка, в границах которого расположен объект археологического наследия (установленных статей 1.1 Федерального закона от 25.06.2002 № 71-ФЗ "Об объектах культурного наследия (памятников истории и культуры) народов Российской Федерации" (далее - Закон 71-ФЗ):

1) на территории памятника или ансамбля запрещается строительство объектов капитального строительства и увеличение объема-проектных данных, за исключением на территории памятника или ансамбля объектов капитального строительства: проведение земляных, строительных, реставрационных и иных работ, за исключением работ по сохранению объекта культурного наследия или его отдельных элементов, строительство, восстановление, реконструкция или проектной стадии объекта культурного наследия;

2) на территории памятника, ансамбля запрещается ведение хозяйственной деятельности, не предусматривающей требования обеспечения сохранности объекта культурного наследия и preservation обеспечения функционального объекта культурного наследия в заповедных условиях;

3) в случае нахождения памятника или ансамбля на территории документированного места подлежат также исполнению требования и ограничения, установленные в соответствии со статьей 5.1 Закона 71-ФЗ, для осуществления хозяйственной деятельности на территории документированного места;

4) земельный режим использования земельного участка, в границах которого располагается объект археологического наследия, предусматривает возможность проведения археологических изыскательских работ, а также: установления Знаков, 71-ФЗ, знаков, строительство, мемориализация, земляночные работы, указанные в статье 30 Закона 71-ФЗ работ на археологическом участке и иных работ при условии обеспечения сохранности объекта археологического наследия, а также обеспечение доступа граждан в функциональный объект.

12. Иные сведения, предусмотренные Законом 71-ФЗ:

Действие охраны объекта наследия прекращается от для принятия Правительством Российской Федерации решения об исключении объекта культурного наследия из реестра.

Сведения о местонахождении объекта культурного наследия (адрес объекта или при его отсутствии описание местонахождения объекта):

- Санкт-Петербург, город Сестрорецк, улица Максима Горького, дом 8, литера А (составлено радиолокационно КТУУП от 29.08.2015 № 10-366);
- Санкт-Петербург, город Сестрорецк, ул. Максима Горького д. 8, литера А (составлено призыву Министерства культуры Российской Федерации от 06.11.2015 № 1.8534-р);
- Санкт-Петербург, город Сестрорецк, улица Максима Горького, дом 8, литера А (составлено акватории на Балтийского государственного федерального университета им. С.П. Корвинского от 13.02.2020 № 89/02/2020/1.20975151).

наследия в части, предусматривающей обязательное поддержание объекта культуры наследия или части объекта культурного наследия в надлежащем техническом состоянии без ухудшения физического состояния и качества предметов, охраны объекта культурного наследия.

19. В случае обнаружения при проведении работ на земельном участке в границах территории объекта культурного наследия объектов, либо на земельном участке, в границах которого располагается объект археологического наследия, объектов, обладающих признаками объекта культурного наследия, лиц, указанных в пункте 11 статьи 47.6 Закона 73-ФЗ, осуществляются действия, предусмотренные подпунктом 2 пункта 3 статьи 47.2 Закона 73-ФЗ.

20. В случае если совершение или использование объекта культурного наследия, включенного в единый государственный реестр объектов культурного наследия (памятников истории и культуры) народов Российской Федерации, а также земельного участка, в границах которого располагается объект археологического наследия, может привести к ухудшению состояния данного объекта культуры наследия и (или) предмета охраны данного объекта культурного наследия, в предписании, направленного

КТИОП

(Указав наименование органа охраны объектов культурного наследия, уполномоченного охранять объект наследия)

собственнику или иному законному владельцу объекта культурного наследия, устанавливаются следующие требования:

1) в видах хозяйственной деятельности с использованием объекта культурного наследия, земельного участка, в границах которого располагается объект археологического наследия, либо в иных хозяйственной деятельности, осуществляемой в границах объекта, в том числе ограничение хозяйственной деятельности;

2) к использованию объекта культурного наследия, включенного в реестр, земельного участка, в границах которого располагается объект археологического наследия, при осуществлении хозяйственной деятельности, предусматривающей в том числе ограничение территории и иных параметров воздействия на объект культурного наследия;

3) к благоустройству в границах территории объекта культурного наследия, включенного в реестр, земельного участка, в границах которого располагается объект археологического наследия.

Раздел 4. Требования к обеспечению доступа граждан Российской Федерации, иностранных граждан и лиц без гражданства к объекту культурного наследия, включенному в реестр (заполняется в соответствии со статьей 47.4 Закона 73-ФЗ)

21. Условия доступа к объекту культурного наследия, включенному в реестр (первичность, длительность и иные характеристики доступа), устанавливаются соответствующим органом охраны объектов культурного наследия, определенным пунктом 7 статьи 47.6 Закона 73-ФЗ, с учетом мнения собственника или иного законного владельца этого объекта, а также с учетом вида объекта культурного наследия, включенного в реестр, категории его истории-культурного значения, предмета охраны, физического состояния объекта культурного наследия, требующий к его сохранению, характера соприкосновения использования данного объекта культурного наследия, включенного в реестр.

Условия доступа к объектам культуры наследия, включенным в реестр, используются в качестве условий, а также в объектах культурного наследия регионального значения, включенных в реестр, устанавливаются соответствующим органом охраны объектов культурного наследия по согласованию с субъектными или иными иными органами в этих объектах культурного наследия.

При определении условий доступа в памятникам или ансамблям религиозного назначения устанавливаются требования к порядку входу и передвижению лиц, находящихся в границах территории указанных объектов культурного наследия религиозного назначения, соответствующим требованиям установленным религиозной организацией, если такие установления не противостоят законодательству Российской Федерации.

В случае, если интерес объекта культурного наследия не относится к предмету охраны объекта культурного наследия, требование к обеспечению доступа во внутренние помещения объекта культурного наследия, включенного в реестр, не может быть установлено:

Условия доступа к объектам культурного наследия, расположенным на территории Российской Федерации и предоставляемым в соответствии с международными договорами Российской Федерации дипломатическим представителям и консульским учреждениям иностранных государств в Российской Федерации, международными организациями, а также в объектам культуры наследия, включенным в собственности иностранных государств и международных организаций, устанавливаются в соответствии с международными договорами Российской Федерации.

Финансовые и организационные меры, проводимые археологические полевые работы, имеют право доступа к объектам археологического наследия, археологические полевые работы на которых предусмотрены разрешениями (разрешениями) на проведение археологических полевых работ, финансовым и организационным лицам, проводящим археологические полевые работы, в целях проведения указанных работ собственниками и (или) пользователями земельных участков, в границах которых располагается объект археологического наследия, должен быть обеспечен доступ в земельный участок, участки лесных объектов, участки лесного фонда, на территории, определенной разрешением (разрешениями) на проведение археологических полевых работ.

Обеспечить доступ к объектам культурного наследия, включенным в реестр, гражданам и лицам без гражданства по месту жительства объекта и к объекту культурного наследия иному лицу по адресу: 19040, д/е 13/08, а также в Муниципальный день охраны памятников и исторических мест, а именно: 18 (восемнадцатого) апреля ежегодно, в соответствии с внутренним распорядком, установленным собственником (или иным лицом) владельца.

Раздел 5. Требования к размещению наружной рекламы на объектах культурного наследия, включенных в реестр (заполняется в случае, определенных подпунктом 4 пункта 2 статьи 47.6 Закона 73-ФЗ)

22. Требования к размещению наружной рекламы Не допускается размещение наружной рекламы на объектах культурного наследия, включенных в единый государственный реестр объектов культурного наследия (памятников истории и культуры) народов Российской Федерации, а также на их территориях, за исключением достопримечательных мест.

Запрет (или ограничение) размещения наружной рекламы на объектах культурного наследия, включенных в границы достопримечательного места в земельных в границах государственной территории объектов культурного наследия (памятников истории и культуры) народов Российской Федерации, а также требования к ее размещению устанавливаются соответствующим органом охраны культурного наследия, определенным пунктом 7 статьи 47.6 Закона 73-ФЗ, и вносятся в проект землеустроительного и землепользовательского соглашения с Государственным органом Российской Федерации.

Указанные требования не применяются в отношении размещения на объекте культурного наследия на территориях наружной рекламы, содержащей исключительно информацию о проведении на объектах культурного наследия, их территориях мероприятий, проводимых культурно-просветительских и просветительно-образовательных мероприятий или мероприятий, направленных об указанных мероприятиях с ориентировочным указанием об апробированных дозе как в способе взаимодействия мероприятия при условии, если такую

Б

уточнения отведены не более чем десять процентов рекламной площади (пространств). В таком случае актом соответствующего органа власти, областного культурного наследия устанавливаются требования к размещению наружной рекламы на объекте культуры, культурного наследия (памятнику истории и культуры) федерального, областного значения (вместе с ее владельцем) размещению, требования к значению и/или содержанию рекламы, способам крепления.

Раздел 5 Иные обязанности лица (лица), указанного (указанных) в пункте 1) статьи 47.6 Федерального закона от 25.06.2002 N 73-ФЗ "Об объектах культурного наследия (памятниках истории и культуры) народов Российской Федерации".

23. Для лица (лиц), указанного (указанных) в пункте 1) статьи 47.6 Закона 73-ФЗ, устанавливаются обязанности:

1) по финансированию мероприятий, обеспечивающих выполнение требований, в отношении объекта культурного наследия, указанного в реестре, установленных статьями 47.2 - 47.4 Закона 73-ФЗ;

2) по соблюдению требований к осуществлению деятельности в границах территории объекта культурного наследия, указанного в реестре, либо особому режиму использования земельного участка, в границах которого располагается объект археологического наследия, установленных статьями 5.1 Закона 73-ФЗ.

24. Субстанция, иной значимый материал, принадлежащий объекту культурного наследия, земельный участок, в границах которого располагается объект археологического наследия (в случае, указанном в пункте 1) статьи 47.6 Закона 73-ФЗ), а также все лица, принадлежащие или к передаче работ по сохранению (сохранению) объекта культурного наследия, должны соблюдать требования, шпарты и ограничения, установленные законодательством об объекте культурного наследия.

25. Дополнительно требования в отношении объекта культурного наследия:

1) Выполнять работы по сохранению объекта культурного наследия, определенные КИНОП на основании акта экспертного обследования объекта культурного наследия, составленного в порядке, установленном пунктом 2 статьи 47.2 Закона 73-ФЗ;

№ п/п	Наименование работ	Сроки выполнения	Примечание
1	В установленном законом порядке разработать проектную документацию на реставрацию объекта культурного наследия	В течение 24 месяцев со дня утверждения проектной документации	обязательство актом КИНОП
2	В установленном законом порядке выполнить работы по ремонту и реставрации объекта культурного наследия	В течение 14 месяцев со дня утверждения проектной документации	обязательство актом КИНОП

2) Выполнить следующие мероприятия по установке информационных знаков и обозначений на объекте культурного наследия:

№ п/п	Наименование мероприятий	Сроки выполнения	Примечание
1	В установленном порядке обеспечить установку на объекте культурного наследия информационных знаков и обозначений	В течение 36 месяцев со дня утверждения проектной документации	обязательство актом КИНОП

-3-

КИНОП

3) Осуществлять размещение дополнительного оборудования и дополнительных элементов, перестроения и реставрацию на объекте культурного наследия его территории, в соответствии с проектом, утвержденным законодательством Российской Федерации Санкт-Петербурга, предусматривающим получение согласования с КИНОП;

4) Не допускать уничтожения или повреждения объекта культурного наследия, а также причинение ему иного вреда;

5) Обеспечивать условия, препятствующие уничтожению, повреждению объекта культурного наследия или его территории (в том числе путем заключения договоров с собственником (законным владельцем) объекта культурного наследия или его части;

6) Проводить обследование значимости состояния объекта культурного наследия и территории не реже одного раза в пять лет;

7) Взаимодействовать с КИНОП на согласованной территории;

8) Исполнять требования КИНОП об устранении нарушений законодательства в области сохранения и использования объекта культурного наследия и обеспечения сохранности объекта культурного наследия в установленном им порядке;

9) Безвозмездно предоставлять для ознакомления лицам КИНОП информационный документ по вопросам охраны объекта культурного наследия (в том числе, касающийся вопросов обеспечения сохранности и эмерgence объекта культурного наследия и его территории).

10) Обеспечить условия сотрудничества объекта культурного наследия с организациями поварной деятельности в соответствии с действующим законодательством исходя из требований по сохранению облика, интерьера и ландшафта охраны объекта культурного наследия, в том числе при необходимости обеспечить разработку специальных технических условий, определяющих требования к обеспечению их пожарной безопасности и пожарной безопасности помещений, помещений и функциональных помещений по обеспечению пожарной безопасности.

11) Обеспечивать (либо заказывать) объекту культурного наследия услуги (предоставление) услуг по предоставлению сведений о состоянии и копии проекта (предоставление) результатов исследований КИНОП с назначением пробных или заземляющих устройств для обеспечения доступа для КИНОП, информационных и осуществление государственного контроля за состоянием, содержанием, использованием, популяризации и государственной охраной объекта культурного наследия в пользу культурного наследия, для посещения и обеспечения использования указанного объекта при осуществлении мероприятий и иной деятельности, мероприятий, административных, административных и иных некапитальных, строительных, сооружений, зданий, сооружений объектов культурного наследия, либо находящихся в зонах охраны таких объектов, земельных участков, на которых такие объекты расположены либо которые находятся в зонах охраны таких объектов, а в случаях соблюдения закона помещений, расположенных объектом культурного наследия в границах территории исследования, исследования, исследования, исследования и других мероприятий по контролю.

12) Проводить и КИНОП, ежегодно в срок не позднее 1 июля года, следующего за отчетным, все требования к исполнению требований охраны объекта наследия.

13) Убедившись в необходимости предоставления услуг наследия, обратиться в соответствии с законодательством Российской Федерации требования по обеспечению доступа к объекту культурного наследия, информации, которая находится в том числе, следующие условия доступности объектов культурного наследия для инвалидов;

14) Обеспечивать взаимодействие с собственником переданных на территории объекта культурного наследия, обеспечение возможности доступа и выхода из объекта культурного наследия, в том числе с использованием ключей-копий, оригинальных помещений, устройств, возможность функционирования объекта в режиме пользования или нахождения на объекте

1 Приложение № 2
к справочному пособию
Приложение к распоряжению КГИОП
от 24.08.2015 № 10-366

План границ территории
объекта культурного наследия регионального значения
«Дача Н.М.Кочанова»

Санкт-Петербург, г. Сестрорецк, ул. Максима Горького, д. 8, литера А.

1. Схема границ территории объекта

масштаб 1:2000

Условные обозначения:

- граница территории объекта культурного наследия
- ▨ объект культурного наследия регионального значения

4

9. Сведения о наличии зон охраны данного объекта культурного наследия с указанием номера и даты принятия органом государственной власти акта об утверждении указанных зон либо информации о расположении данного объекта культурного наследия в границах зон охраны иного объекта культурного наследия

- Закон Санкт-Петербурга «О границах зон охраны объектов культурного наследия на территории Санкт-Петербурга и режимах использования земель в границах указанных зон и о внесении изменений в Закон Санкт-Петербурга «О территориальном плане Санкт-Петербурга и границах зон охраны объектов культурного наследия на территории Санкт-Петербурга» от 19.01.2009 г.

Всего в паспорте листов 4

Уполномоченное должностное лицо органа охраны объектов культурного наследия

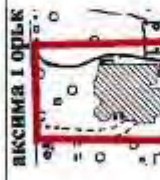


Заместитель председателя КГИОП - начальник Управления организационного обеспечения, популяризации и государственного учета объектов культурного наследия		Г. Р. Аганов
подпись		инициалы, фамилия

Дата оформления паспорта (число, месяц, год)

Приложение № 3
к охранным обязательствам

Приложение к распоряжению КГИОП
от 28.09.2015 № 40-463


Предмет охраны
объекта культурного наследия регионального значения
«Дача Н. М. Косыгина»
Санкт-Петербург, г. Сестрорецк, ул. Максима Горького, д. 8, литера «А»

№ оп	Высота принадлежности предмета охраны	3	4	Фотофиксация
1	Объектно-построительное решение:	<p>Принимает участие</p> <p>цели застройки, конфигурация и габариты застраиваемого здания со сложным асимметричным объёмно-пространственным решением, состоящего из двух прилегающих друг к другу объёмов (основной объём - с юга, прилегающий объём - с севера);</p> <p>элементы:</p> <ul style="list-style-type: none"> - асимметричный заурбанистский объём, состоящий из основной и асимметричной частей; - уровень третьего этажа, расположенный на северозападном углу здания; - трёхъярусный ризалит северного фасада, перекрывающий в асимметричный основной объём; - рельеф уступа скрывается в закарнизной ленточной аркадой; - контрастные материалы: черепица, глина, штукатурка; - две балкона южного фасада (Большой, западный, восточный); - две асимметричные веранды западного фасада; 	<p>ВКЛАДКА 1. ОРИЕНТ</p> 	 

2. Описание границ территории объекта культурного наследия:

Описание границ: от точки 1 на юг через территорию участка по прямой линии до точки 2. От точки 2 на восток вдоль границы участка по забору до точки 3. От точки 3 на север вдоль границы забора до точки 4. От точки 4 на запад по красной линии улицы Мясницкая Горького до точки 1.

3. Координаты характерных точек границ территории объекта культурного наследия:



Условные обозначения


— Граница территории объекта культурного наследия







* 1 - номер характерной точки

Номер характерной точки	Координаты характерных точек в местной системе координат (км)	
	X	Y
1.	93,426	113,665
2.	93,427	113,723
3.	93,458	113,724
4.	93,46	113,669

<p>3</p> <p>Архитектурно-художественное решение фасада.</p>	<p>3</p> <p>Фасады, выполненные в стилистике эклектики с элементами стиля модернизм.</p> <p>Использование гранитных блоков.</p>	
	<p>Использование гранитных блоков.</p>	
	<p>Создание лавина – технико-экономическая (в основном объем), световые решения (для пристройки бумажки).</p>	
	<p>Использование фактуры кирпича – для основного объема – брусничной фактуры, абстрактно по форме и материалу – железному или латунному фасаду, направленному в сторону – вертикальные и горизонтальные контрасты, контрастные материалы, контрастные фактуры, контрастные цвета.</p>	
	<p>Стеклопанельный фасад: акцентирование материала, фактуры и конфигурации (орнаментальная, абстрактная, осязаемая, рельефная, рельефная).</p>	
<p>2</p>	<p>Использование стальных сплавов, в том числе рифленых листов, в качестве палубы и ступеней террасы.</p> <p>Использование габриота и дождевой системы водосбора над крышей лавины (сестры).</p> <p>Использование кирпича (сестры).</p>	
		
<p>2</p> <p>Контрастная система лавины.</p>	<p>Использование стальных сплавов, в том числе рифленых листов, в качестве палубы и ступеней террасы.</p> <p>Использование габриота и дождевой системы водосбора над крышей лавины (сестры).</p>	

4	 <p>для верхней части фасада: окна второго этажа, просторные - желтый окрасочный, раскреповкой черной штукатурки.</p> <p>- окна второго этажа, арочные с полуциркульным завершением густой фрезурой.</p> <p>индивидуальный фасадный декор в виде фронтонов различной формы в зависимости от строения.</p> <p>- окна балкона - арочные, просторные, окрасочные на желтый цвет.</p> <p>- окна второго этажа, арочные, просторные: на первом, втором, третьем и четвертом этажах. Балконы: объем завершающего простоя с арочными окнами, просторные арочные в виде фронтонов различной формы в зависимости от строения.</p> <p>для верхней части фасада: окна первого и второго этажа, арочные просторные, желтый окрасочный с полуциркульным завершением густой фрезурой, окрасочный фасадный декор в виде фронтонов различной формы в зависимости от строения.</p> <p>плоско-рельефный облик фасада: просторные фронтоны, арочные арочные арки, расположенные над галереями просторными.</p>
5	 <p>железные арочные, просторные, окрасочные на желтый цвет.</p> <p>Фронтоны: арочные, просторные, окрасочные на желтый цвет.</p> <p>Фронтоны: арочные, просторные, окрасочные на желтый цвет.</p> <p>Фронтоны: арочные, просторные, окрасочные на желтый цвет.</p>

6	   <p>Южный фасад: деревянные мостовые, лаги и коньковые (орнаментные) балки и черные резные;</p> <p>использованы различные породы деревьев (береза, сосна, дуб);</p> <p>плоские напольные деревянные;</p> <p>растворная окраска элементов, с использованием лакокрасочных материалов;</p> <p>использованы мостовые, лаги и коньковые (орнаментные) деревянные;</p> <p>навес над входом из дерева и кровельный;</p>
7	   <p>Западный фасад: деревянные мостовые, лаги и коньковые (орнаментные) балки и черные резные;</p> <p>использованы различные породы деревьев (береза, сосна, дуб);</p> <p>плоские напольные деревянные;</p> <p>растворная окраска элементов, с использованием лакокрасочных материалов;</p> <p>использованы мостовые, лаги и коньковые (орнаментные) деревянные;</p> <p>навес над входом из дерева и кровельный;</p>

			<p>8</p> <p>для обшивки, строганного с сепаром, некрашеные местные оловянные, габариты и конфигурация (прямобугельная арочная) оконные и дверные проемы; исторические замощение оконных проемов; материал (дерево); рисунок, цвет;</p> <p>табачницы и конфигурация окон 1-го этажа север-западной башни, табачницы и конфигурация окон 2-го. Это этаж север-западной башни, архитектурные арочные;</p> <p>фасадные:</p> <ul style="list-style-type: none"> - первоначальное под окнами, проемы над окнами первого этажа и стеновых элементов над окнами второго этажа - плоские надписки - намеренный фактурный декор в виде фигурных рельефных форм и окружающих пространств;
			<p>9</p> <p>Восточный фасад: историческое местоположение, лаверты и конфигурация (прямобугельная) оконных проемов; историческое замощение оконных проемов; материал (дерево); рисунок, цвет;</p> <p>наличие наличников оконных проемов;</p> <p>составление окраски лакокрасочной, с использованием глухой фактуры;</p>

	<p>10</p> <p>взрывное местонахождение гидролиз и коррозия (древесина, металл, асбестовые продукты); историческое значение деревянных элементов (открытые, раскрытые, шпалы).</p>
---	--

<p>Приложение № 4 - к охранному обязательству</p>	<p>Фотографическое изображение объекта культурного наследия регионального значения «Дача Н.М. Кочкина», расположенного по адресу: г. Санкт-Петербург, город Сестрорецк, ул. Максима Горького, д. 8, литера А, на момент внесения изменений в охранное обязательство</p>		<p>1. Общий вид со стороны северного фасада</p>
---	---	--	---



2. Вид на западной фасад со строительных лесов



3. Историческая решетчатая оконная проемов




4. Вид на внутренние конструкции



5. Вид на внутреннее пространство восьмигранного бельведера

16.4.25. РАСПОРЯЖЕНИЕ КГИОП от 23.08.2022 № 365-ОБ/22 ОБ УТВЕРЖДЕНИИ ОХРАННОГО ОБЯЗАТЕЛЬСТВА ОКН; ОХРАННОЕ ОБЯЗАТЕЛЬСТВО

<p>2</p> <p>6. Директору Санкт-Петербургского государственного казенного учреждения «Центр информационного обеспечения охраны объектов культурного наследия» обеспечить размещение распоряжения на сайте КГИОП в информационно-телекоммуникационной сети «Интернет» и в доступной компьютерной сети КГИОП.</p> <p>7. Контроль за выполнением распоряжения остается за заместителем председателя Комитета.</p> <p>Заместитель председателя Комитета Г.Р. Агапова</p>	 <p>ПРАВТЕЛЬСТВО САНКТ-ПЕТЕРБУРГА КОМИТЕТ ПО ГОСУДАРСТВЕННОМУ КОНТРОЛЮ, ИСПОЛЬЗОВАНИЮ И ОХРАНЕ ПАМЯТНИКОВ ИСТОРИИ И КУЛЬТУРЫ</p> <p>№ 365-ОБ/22</p> <p>РАСПОРЯЖЕНИЕ</p> <p>Об утверждении охранного обязательства собственности или иного законного владельца объекта культурного наследия регионального значения «Дача Н.М. Кочина», акционированного и единый государственный реестр объектов культурного наследия (памятников истории и культуры) народов Российской Федерации</p> <p>В соответствии с главой VIII Федерального закона от 25.06.2002 № 73-ФЗ «Об объектах культурного наследия (памятников истории и культуры) народов Российской Федерации»:</p> <ol style="list-style-type: none"> 1. Утвердить охранное обязательство собственности или иного законного владельца объекта культурного наследия регионального значения «Дача Н.М. Кочина», расположенная по адресу: Санкт-Петербург, город Сестрорецк, улица Максима Горького, дом 8, литера А (далее – объект), согласно приложению к настоящему распоряжению. 2. Принять распоряжение КГИОП от 14.07.2016 № 40-144 «Об утверждении охранного обязательства собственности и вводу законного владельца объекта культурного наследия регионального значения «Дача Н.М. Кочина», расположенного в единой государственной реестр объектов культурного наследия (памятников истории и культуры) народов Российской Федерации», распоряжение КГИОП от 18.06.2020 № 167-19-23820 «О внесении изменений в распоряжение КГИОП от 14.07.2016 № 40-144» утративший силу. 3. Дачному Юрическому управлению обеспечить документированный мониторинг реставрационных работ и его передачу в необходимый центр связи и отдел обработки и хранения документальной информации Управления организационного обеспечения КГИОП в течение трех рабочих дней со дня его утверждения. 4. Материалу отдела обработки и хранения документальной информации Управления организационного обеспечения и контроля КГИОП обеспечить наладку связи с представителями субъектного объекта, другим лицам, к обязанности которых относится его исполнение, а также в связи, установленном законодательстве Российской Федерации, по обеспечению доступа к объекту для целей осуществления государственного реестра объектов культурного наследия (памятников истории и культуры) народов Российской Федерации. 5. Подлинному оригиналу государственного реестра объектов культурного наследия Управления государственного реестра объектов культурного наследия КГИОП обеспечить размещение распоряжения в Министерстве культуры Российской Федерации для информирования к участию в нем объекта.
---	---

УТВЕРЖДЕНО

Расширением ВПООП «Об утверждении охранного обязательства собственника или иного законного владельца объекта культурного наследия регионального значения «Дача Н.М. Козманца», включенного в единый государственный реестр объектов культурного наследия (памятников истории и культуры) народов Российской Федерации» от 23 августа 2024 г. № 30.5-05/2024

**ОХРАННОЕ ОБЯЗАТЕЛЬСТВО
СОБСТВЕННИКА ИЛИ ИНОГО ЗАКОННОГО ВЛАДЕЛЬЦА
ОБЪЕКТА КУЛЬТУРНОГО НАСЛЕДИЯ,включенного в единый государственный реестр
объектов культурного наследия (памятников истории и культуры)
народов Российской Федерации**

Дача Н.М. Козманца

Включенные в Единый государственный реестр объектов культурного наследия (памятников истории и культуры) народов Российской Федерации, в соответствии с действующим законодательством Российской Федерации

7	6	1	5	1	0	3	4	3	9	5	0	0	0	5
---	---	---	---	---	---	---	---	---	---	---	---	---	---	---

(региональный номер объекта культурного наследия в Едином государственном реестре объектов культурного наследия (памятников истории и культуры) народов Российской Федерации)

Отметка о наличии или отсутствии паспорта объекта культурного наследия, включенного в Единый государственный реестр объектов культурного наследия (памятников истории и культуры) народов Российской Федерации, в отношении которого утверждено охранное обязательство (далее - объект культурного наследия):

имеется отсутствует
(форма паспорта объекта)

При отсутствии паспорта объекта культурного наследия в охранное обязательство вносятся:

1. В соответствии с частью 4 статьи 47.5 Федерального закона от 25 июня 2003 г. № 73-ФЗ «Об объектах культурного наследия (памятников истории и культуры) народов Российской Федерации» (далее - Закон № 73-ФЗ) или частью 4 статьи 47.5 Федерального закона от 25 июня 2003 г. № 73-ФЗ, отменяется действие охранного обязательства в отношении объекта культурного наследия (памятника истории и культуры) народов Российской Федерации.

2

Раздел 1. Сведения об объекте культурного наследия

1.1. Сведения о наименовании объекта культурного наследия:

1.2. Сведения о времени возникновения или дате создания объекта культурного наследия, датах основных изменений (перестройки) данного объекта и (или) датах связанных с ним исторических событий:

1.3. Сведения о категории историко-культурного значения объекта культурного наследия:

федерального значения регионального значения муниципального значения

1.4. Сведения о виде объекта культурного наследия:

памятник ансамбль
руинное сооружение аксабель

1.5. Номер и дата принятия органом государственной власти решения о включении объекта культурного наследия в Единый государственный реестр объектов культурного наследия (памятников истории и культуры) народов Российской Федерации:

1.6. Сведения о местонахождении объекта культурного наследия (адрес объекта или, при его отсутствии, описание местоположения объекта):

губернский (районный) адрес

индекс (почтовый)

ул. Д. корп. и (или) стр.

кадастровый номер (при наличии):

(область/республика/край)

3

1.7. Сведения о границах территории объекта культурного наследия:

1.8. Описание предмета охраны объекта культурного наследия:

1.9. Фотографические (иные графические) изображения объекта культурного наследия (за момент утверждения охранного объекта (защиты), за исключением отдельных объектов археологического наследия, фотографические изображения которых повисит на основании решения соответствующего органа охраны объектов культурного наследия, на _____ листах).

1.10. Сведения о наличии зон охраны объекта культурного наследия с указанием номера и даты принятия органом государственной власти акта об утверждении указанных зон либо информации о расположении данного объекта культурного наследия в границах зон охраны иного объекта культурного наследия.

1.11. Сведения об объектах культурного наследия, входящих в состав объекта культурного наследия, являющегося ансамблем:

№	Наименование объекта культурного наследия	Адрес объекта или местоположение объекта культурного наследия	Граничные территории объекта культурного наследия	Предмет охраны объекта культурного наследия	Зоны охраны объекта культурного наследия

1.12. Сведения о требованиях к осуществлению деятельности в границах территории объекта культурного наследия, об особом режиме использования земельного участка, в границах которого располагается объект археологического наследия, установленных статьей 5.1. Федерального закона от 25 июня 2002 г. № 73-ФЗ «Об объектах культурного наследия (памятниках истории и культуры) народов Российской Федерации» (далее - Закон № 73-ФЗ):

1.13. Иные сведения, предусмотренные Законом № 73-ФЗ:

Раздел 2. Требования к содержанию объекта культурного наследия

2.1. В соответствии с пунктом 1 статьи 47.2 Закона № 73-ФЗ требования к содержанию объекта культурного наследия предусматривают консервацию, ремонт, реставрацию объекта культурного наследия, приспособление объекта культурного наследия для современного использования либо иные меры, указанные в нем.

4

2.2. Состав (перечень) и сроки (периодичность) работ по сохранению объекта культурного наследия являются неотъемлемой частью настоящего охранного обязательства (Приложение № 1 к охранным обязательствам) и определяются соответствующим органом охраны объектов культурного наследия, закрепленным пунктом 7 статьи 47.6 Закона № 73-ФЗ (далее - соответствующий орган охраны культурного наследия) (в соответствии со статьями 8, 9.1, 9.2, 9.3 Закона № 73-ФЗ) с учетом мнения собственника или иного законного владельца объекта культурного наследия, но в случаях составления органом охраны объектов культурного наследия акта технического состояния объекта культурного наследия, с учетом вида данного объекта культурного наследия, его индивидуальных особенностей, финансового состояния, функционального назначения и назначения использования объекта культурного наследия.

2.3. Лица, указанные в пункте 11 статьи 47.6 Закона № 73-ФЗ, обязаны обеспечивать финансирование мероприятий, обеспечивающих выполнение требований к содержанию объекта культурного наследия.

Раздел 3. Требования к содержанию и использованию объекта культурного наследия

3.1. В соответствии с пунктом 1 статьи 47.3 Закона № 73-ФЗ при содержании и использовании объекта культурного наследия, включенного в реестр выявленного объекта культурного наследия в целях поддержания в надлежащем техническом состоянии без ухудшения физического состояния и (или) изменения предмета охраны данного объекта культурного наследия лица, указанные в пункте 11 статьи 47.6 Закона № 73-ФЗ, лица, которому земельный участок, в границах которого располагается объект археологического наследия, принадлежит на праве собственности или ином вещном праве, обязаны:

1) осуществлять расходы на содержание объекта культурного наследия и поддерживать его в надлежащем техническом, санитарном и противопожарном состоянии;

2) не проводить работы, изменяющие предмет охраны объекта культурного наследия либо ухудшающие условия, необходимые для сохранения объекта культурного наследия;

3) не проводить работы, изменяющие объем, объемно-планировочные конструктивные решения и структуру, интерьер выявленного объекта культурного наследия, объекта культурного наследия, включенного в реестр, в случае если предмет охраны объекта культурного наследия не определен;

4) обеспечивать сохранность и неизменность облика выявленного объекта культурного наследия;

5) соблюдать установленные статьей 5.1 Закона № 73-ФЗ требования к осуществлению деятельности в границах территории объекта культурного наследия, включенного в реестр, особый режим использования земельного участка, выделенного объекта или его части, в границах которых располагается объект археологического наследия;

6) не использовать объект культурного наследия (за исключением одобренных с учетом требований проектной документации объектов культурного наследия, предназначенных либо для размещения объектов общественного и (или) обеспечения жилищных или видов хозяйственной

деятельности, и пожеланий для хранения предметов религиозного назначения, выходящей свеча и лампадные масла);

под сводами и объектах произведений искусства, архитектурных и огнотехнических материалов, предметов и вещей, затронутых внутренним объектом культурного наследия, его фасада, территории и (или) внутренних помещений, расположенных в иных зданиях;

под объектами промышленности, жилищно-коммунального обслуживания, оказывающих коммунальные и жилищно-коммунальные услуги на территории объекта культурного наследия, независимо от формы его собственности;

под объектами промышленности и лабораториями, связанными с технологическими процессами производства, хранения, транспортировки, хранения, переработки, упаковки, применения химических веществ и изделий;

7) незамедлительно инициативой соответствующей орган охраны объектов культурного наследия обо всех известных ему повреждениях, авариях или об иных обстоятельствах, причинивших вред объекту культурного наследия, включая объекты археологического наследия, земельному участку в границах территории объекта культурного наследия либо земельному участку, в границах которого располагается объект археологического наследия, или угрожающих причинением такого вреда, и безотлагательно принимать меры по предотвращению дальнейшего разрушения, а так же проводить профилактические работы в порядке, установленном для проведения работ по сохранению объекта культурного наследия;

8) не допускать ухудшения состояния территории объекта культурного наследия, расположенного в границах территории объекта культурного наследия в соответствии с требованиями территориальных объектов культурного наследия в благоустроенном состоянии;

3.2. В соответствии с пунктом 2 статьи 47.3 Закона № 73-ФЗ собственник жилого помещения, являющегося объектом культурного наследия, или частью такого объекта, обязан выполнять требования к содержанию объекта культурного наследия в части, предусмотренной обеспечением поддержания объекта культурного наследия или части объекта культурного наследия в надлежащем техническом состоянии для ухаживания функциональных объектов и изменения предельных охраняемых культурного наследия.

3.3. В случае обнаружения или проведения работ на земельном участке в границах территории объекта культурного наследия либо на земельном участке, в границах которого располагается объект археологического наследия, объектов, обладающих признаками объекта культурного наследия, собственников или иной законной владели объект культурного наследия осуществляется действия, предусмотренные подпунктом 2 пункта 3 статьи 47.2 Закона № 73-ФЗ.

3.4. В случае если содержание или использование объекта культурного наследия может привести к ухудшению состояния данного объекта культурного наследия, а (или) предмета охраны данного объекта культурного наследия, соответствующим органом охраны, устанавливаются дополнительные требования.

3.4.1. К видам хозяйственной деятельности с использованием объекта культурного наследия, либо в видах хозяйственной деятельности, осуществляемой непосредственно на указанном объекте, в том числе ограничение хозяйственной деятельности:

На момент утверждения настоящего охранного обязательства требования:

в отношении КГИОП не устанавливается.

3.4.2. К использованию объекта культурного наследия при осуществлении хозяйственной деятельности, предусмотренной, в том числе ограничение технических и иных параметров воздействия на объект культурного наследия:

На момент утверждения настоящего охранного обязательства требования к использованию КГИОП не устанавливаются.

3.4.3. К благоустройству в границах территории объекта культурного наследия:

На момент утверждения настоящего охранного обязательства требования к использованию КГИОП не устанавливаются.

3.5. Лица, указанные в пункте 11 статьи 47.6 Закона № 73-ФЗ, обязаны осуществлять финансирование мероприятий, обеспечивающих выполнение требований по содержанию и использованию объекта культурного наследия.

Раздел 4. Требования к обеспечению доступа граждан Российской Федерации, иностранных граждан и лиц без гражданства

к объекту культурного наследия

4.1. Требования к обеспечению доступа граждан Российской Федерации, иностранных граждан и лиц без гражданства к объекту культурного наследия устанавливаются статьей 47.4 Закона № 73-ФЗ с учетом требований в соответствии указанного объекта культурного наследия, требований к его содержанию и использованию, фактического состояния этого объекта культурного наследия и характера его современного использования (приложение № 2 к отрывку обязательства).

4.2. Лица, указанные в пункте 11 статьи 47.6 Закона № 73-ФЗ, обязаны обеспечивать финансирование мероприятий, обеспечивающих выполнение требований к обеспечению доступа граждан Российской Федерации, иностранных граждан и лиц без гражданства к объекту культурного наследия.

Раздел 5. Требования к размещению наружной рекламы на объектах культурного наследия, их территориях и случаях, если их размещение допускается в соответствии с законодательством Российской Федерации

5.1. Требования к размещению наружной рекламы на объектах культурного наследия, их территориях устанавливаются в соответствии со статьей 35.1 Закона № 73-ФЗ:

В соответствии с п. 3 ст. 35.1 Закона № 73-ФЗ, допускается распространение на объектах культурного наследия, их территориях наружной рекламы, содержащей исключительно информацию о проведении на объектах культурного наследия, их территориях территориально-временных, культурно-просветительных и рекламно-развлекательных мероприятий или исключительные информационные об указанных мероприятиях с одновременным упрощением об определенном

7

лице, как в спонсоре конкретности мероприятия при условии, если такому упоминанию спонсора не более чем десять процентов рекламной площади (пространства).

Раздел 6. Требования к установке информационных надписей и обозначений на объект культурного наследия

6.1. На объектах культурного наследия должны быть установлены надписи и обозначения, содержащие информацию об объекте культурного наследия, в порядке, определенном пунктом 2 статьи 27 Закона № 73-ФЗ.

6.2. Исследования об информационный надписи и обозначениях на объекте культурного наследия:

(не установлена(ы))

6.3. Требования к установке информационных надписей и обозначений на объекте культурного наследия:

№ п/п	Состав (перечень) видов работ	Сроки (продолжительность) проведения работ	Применяемые
1	В установленном порядке оформляется установка на объекте культурного наследия информационных надписей и обозначений.	В течение 36 месяцев со дня утверждения охранного обязательства актом КГИОП	

Раздел 7. Дополнительные требования к исполнению объекта культурного наследия

7.1. Обеспечить условия доступности объекта культурного наследия для инвалидов в соответствии с Порядком обеспечения условий доступности для инвалидов объектов культурного наследия, выявленных в единой государственной реестр объектов культурного наследия (памятников истории и культуры) народов Российской Федерации, утвержденным Минкультуры России.

7.2. Необходимость проведения оценки воздействия на окружающую среду объекта всемирного наследия ЮНЕСКО при проведении крупномасштабных восстановительных или новых строительных работ в границах его территории или его буферной зоны.

7.3. Необходимость проведения работ по консервации и реставрации объектов культурного наследия физическими лицами, аттестованными Минкультуры России, состоящими в трудовых отношениях с юридическими лицами или индивидуальными предпринимателями, имеющими лицензию на осуществление деятельности по сохранению объектов культурного наследия.

(в соответствии с пунктом 6 статьи 45 Закона № 73-ФЗ)

9

7.4. Осуществлять размещение дополнительного оборудования и дополнительных элементов, переоборудование и переустройство на объекте культурного наследия, его территории, а соответствии с действующим законодательством, предусматривающую получение согласования проектной документации с КГИОП.

7.5. Обеспечивать условия, препятствующие уничтожению, повреждению объекта культурного наследия или его территории со стороны третьих лиц, не являющихся собственником (законным владельцем) объекта культурного наследия или его части.

7.6. Проводить обследование технического состояния объекта культурного наследия и территории не реже одного раза в пять лет, выводы и рекомендации представлять в КГИОП.

7.7. Обеспечивать при необходимости разработку специальных технических условий, содержащих комплекс инженерно-технических и организационных мероприятий по обеспечению пожарной безопасности объекта культурного наследия.

7.8. Обеспечивать сохранность предметов декоративно-прикладного искусства, живописи, скульптуры, указанных в описи предметов декоративно-прикладного искусства, живописи и скульптуры объекта культурного наследия, являющейся приложением к настоящему охранному обязательству, не перемещать указанные предметы декоративно-прикладного искусства, живописи, скульптуры (при наличии).

Приложение:

1. Состав (перечень) и сроки (продолжительность) работ по сохранению объекта культурного наследия;
2. Требования к обеспечению доступа граждан Российской Федерации, иностранных граждан и лиц без гражданства к объекту культурного наследия;
3. Шапарт объекта культурного наследия от 11.05.2022;
4. Фотофиксация изображения объекта культурного наследия (фотофиксация выполнена 14.04.2022).

Приложение № 2
к охранному обязательству

Требования к обеспечению доступа граждан Российской Федерации, иностранных граждан и лиц без гражданства к объекту культурного наследия устанавливаются статьей 47.4 Федерального закона от 25.06.2002 № 73-ФЗ «Об объектах культурного наследия (памятников истории и культуры) народов Российской Федерации» с учетом требований к сохранению указанного объекта культурного наследия, требований к его содержанию и использованию, физического состояния этого объекта культурного наследия и характера его современного использования

1. Условия доступа к объекту культурного наследия с учетом вида объекта культурного наследия, категории его историко-культурного значения, предмета охраны, его значимого вклада в развитие культуры, историко-культурного наследия и его сохранению, характера современного использования данного объекта культурного наследия.

№ п/п	Условия доступа к объекту культурного наследия	Примечание*
1	Обеспечить доступ гражданам Российской Федерации, иностранным гражданам и лицам без гражданства по внутренним помещениям объекта культурного наследия к объекту культурного наследия и в соответствии с внутренними распорядком, установленными субъектами на основании законодательства субъектов Российской Федерации	1. Диском КГИОП от 06.06.2022 № 06-12-393/22-3-0, № 06-12-393/22-3-0, № 06-12-393/22-4-0, № 06-12-393/22-4-0, № 01-43-15238/22-0-0.

3. Запрещено в отношении объекта культурного наследия с учетом видов памятника, объекта историко-культурного наследия, в том числе использования в качестве места похорон и организации сбережения или иных действий, способствующих его повреждению.

4. Устанавливается расписание документно-информационных мероприятий, содержащих мнение общественности либо иных заинтересованных лиц о состоянии объекта культурного наследия


Приложение № 1
к охранному обязательству

Состав (перечень) в срок (периодичность) работ по сохранению объекта культурного наследия*

№ п/п	Состав (перечень) видов работ (периодичность) планируемых работ	Сроки (периодичность) планируемых работ	Примечание*
1	В установленном законом порядке разработать проектно-документацию по реставрации объекта культурного наследия	В срок до 15.06.2024	1. Акт технического состояния от 06.06.2022 № 06-12-393/22-1-0. 2. Диском КГИОП от 06.06.2022 № 06-12-393/22-2-0, № 06-12-393/22-3-0, № 06-12-393/22-4-0, № 01-43-15238/22-0-0. 3. Мнение, поступившее в КГИОП от 08.06.2022 № 01-43-15238/22-0-0.
2	В установленном законом порядке выполнить работы по ремонту и реставрации объекта культурного наследия.	В срок до 16.06.2027	1. Акт технического состояния от 06.06.2022 № 06-12-393/22-1-0. 2. Диском КГИОП от 06.06.2022 № 06-12-393/22-2-0, № 06-12-393/22-3-0, № 06-12-393/22-4-0, № 01-43-15238/22-0-0. 3. Мнение, поступившее в КГИОП от 08.06.2022 № 01-43-15238/22-0-0.

*Устанавливается охранная обязательство вида работ по сохранению и по изменению облика объекта историко-культурного наследия в соответствии с требованиями законодательства в отношении объектов.

2. Устанавливается разработка акта технического состояния, а также документов, определяющих условия эксплуатации объекта культурного наследия и иных сведений, предусмотренных разделом III Порядка подготовки и утверждения проектно-документации по реставрации объектов культурного наследия, выделенных в единый государственный реестр объектов культурного наследия (памятников истории и культуры) народов Российской Федерации, утвержденного приказом Министерства России от 11/07/2020 № 76.

<p>Утверждено приказом Министерства культуры Российской Федерации от 2 июля 2015 г. № 1906</p> <p>Экземпляр № <u>1</u></p> <p>781510343950005</p> <p>Регистрационный номер объекта культурного наследия в едином государственном реестре объектов культурного наследия (памятников истории и культуры) народов Российской Федерации</p> <p>ПАСПОРТ ОБЪЕКТА КУЛЬТУРНОГО НАСЛЕДИЯ</p> <p>Фотографическое изображение объекта культурного наследия, за исключением отдельных объектов археологического наследия, фотографическое изображение которых вносится на основании решения соответствующего органа охраны объектов культурного наследия</p>	 <p>Дата съемки (число, месяц, год) 08.10.2017</p> <p>1. Сведения о наименовании объекта культурного наследия Дача Н.М. Козлова</p> <p>2. Сведения о времени возникновения или дате создания объекта культурного наследия</p>	<p>2. Условия доступа к объекту культурного наследия реализуются в соответствии с учетом требований к внешнему виду и состоянию лиц, находящихся в границах территорий указанного объекта культурного наследия делового назначения, соответствующие внутренним установлениям религиозной организации⁵.</p> <table border="1"> <tr> <td data-bbox="446 190 502 884">№ Условия доступа к объекту культурного наследия</td> <td data-bbox="502 190 590 884">Примечание⁶</td> </tr> <tr> <td data-bbox="518 190 582 884">1. На момент утверждения охранного обязательства объект культурного наследия не является объектом культурного наследия религиозного назначения.</td> <td></td> </tr> </table>	№ Условия доступа к объекту культурного наследия	Примечание ⁶	1. На момент утверждения охранного обязательства объект культурного наследия не является объектом культурного наследия религиозного назначения.		<p>5. Элементы и элементы объекта культурного наследия религиозного назначения по согласованию с соответствующими лицами зачисляются в перечень объектов культурного наследия.</p> <p>6. Указывается перечень документов, служебных, иных сведений либо иных документов, относящихся к объекту культурного наследия религиозного назначения и иных сведений, предусмотренных разделом V Порядка, изданных и утвержденных органами государственной власти либо органами местного самоуправления, за исключением органов государственной власти субъектов Российской Федерации (включая органы государственной власти субъектов Российской Федерации), утвержденных приказом Министерства культуры Российской Федерации от 13.07.2010 № 741.</p>
№ Условия доступа к объекту культурного наследия	Примечание ⁶						
1. На момент утверждения охранного обязательства объект культурного наследия не является объектом культурного наследия религиозного назначения.							


4

9. Сведения о валиции зон охраны данного объекта культурного наследия с указанием номера и даты принятия органом государственной власти акта об утверждении указанных зон либо информации о расположении данного объекта культурного наследия в границах зон охраны иного объекта культурного наследия


• Зона Санкт-Петербурга «О границах объединенных зон охраны объектов культурного наследия, расположенных на территории Санкт-Петербурга, районах расположенных здесь и требующих к градостроительным регламентам в границах указанных зон» № 820-7 от 19.01.2009 г.


Всего в паспорте листов

Уполномоченное должностное лицо органа охраны объектов культурного наследия

Заместитель председателя КТНОП		Агапова Галина Рэмовна
должность	подпись	инициалы, фамилия

М.П.





Дата оформления паспорта (число, месяц, год)

Приложение № 4
к охранным обязательствам

фотографическое изображение
объекта культурного наследия регионального значения
«Дача П.М. Кочинава»,
расположенного по адресу: Санкт-Петербург,
город Сестрорецк, улица Максима Горького, дом 8, литера А
(фотофиксация выполнена 14.04.2022)



1. Общий вид на северной фасад объекта культурного наследия



2



2. Общий вид на восточный фасад объекта культурного наследия



3. Общий вид на южный фасад объекта культурного наследия

3




4. Общий вид на западный фасад объекта культурного наследия



5. Интерьера объекта культурного наследия

16.4.26. РАСПОРЯЖЕНИЕ ОТ 25.11.2019 № 1893-Р О ПРИЗНАНИИ МНОГОКВАРТИРНОГО ДОМА АВАРИЙНЫМ И ПОДЛЕЖАЩИМ РЕКОНСТРУКЦИИ



ПРАВИТЕЛЬСТВО САНКТ-ПЕТЕРБУРГА
ЖИЛИЩНЫЙ КОМИТЕТ
РАСПОРЯЖЕНИЕ

№ 1893-Р

от 25.11.2019

08/94

О признании многоквартирного дома по адресу: Санкт-Петербург, г. Сестрорецк, ул. Максима Горького, д. 8, литера А, аварийным и подлежащим реконструкции

В соответствии с постановлением Правительства Российской Федерации от 28.01.2006 № 47 «Об утверждении Положения о признании помещения жилым помещением, жилого помещения непригодным для проживания, многоквартирного дома аварийным и подлежащим сносу или реконструкции, садового дома, жилого дома и жилого дома с едиными долями и расположенными на территории Санкт-Петербурга от 30.05.2011 № 679 «О внесении изменений в некоторые постановления Правительства Санкт-Петербурга», от 04.08.2016 № 666 «О мониторинге технического состояния многоквартирных домов в Санкт-Петербурге» на основании заключения городской межведомственной комиссии от 19.11.2019 № 25:


1. Признать многоквартирный дом, расположенный по адресу: Санкт-Петербург, г. Сестрорецк, ул. Максима Горького, д. 8, литера А (далее – многоквартирный дом), аварийным и подлежащим реконструкции.
2. Отделу мониторинга аварийного фонда в течение 5 дней с даты принятия настоящего распоряжения направить копии распоряжения в Санкт-Петербургское государственное бюджетное учреждение «Гориздобществ», некоммерческую организацию «Фонд – региональный оператор капитального ремонта общего имущества в многоквартирных домах», Государственную жилищную инспекцию Санкт-Петербурга.
3. Принять к сведению, что в жилых помещениях в многоквартирном доме отсутствуют зарегистрированные граждане.
4. Предложить администрации Курортного района Санкт-Петербурга:
 - 4.1. Осуществлять мероприятия по обеспечению безопасности граждан до реконструкции многоквартирного дома.
 - 4.2. Информацию и сведения о техническом состоянии многоквартирного дома ежеквартально не позднее 5 числа месяца, следующего за отчетным периодом, представлять в Санкт-Петербургские государственные казенные учреждения «Гориздобществ» и «Гориспбжэ» (далее – ГКУ АВС), а в случае ухудшения технического состояния многоквартирного дома или его отдельных конструктивных элементов, незамедлительно (в течение одного дня) информировать ГКУ АВС и Жилищный комитет.
 - 4.3. В срок до 01.06.2021 осуществлять реконструкцию многоквартирного дома в порядке, установленном Законом Санкт-Петербурга от 19.01.2009 № 820-7 «О границах объединенных зон охраны объектов культурного наследия, расположенных на территории

Санкт-Петербурга, режимах использования земель, и требованиях к градостроительным регламентам в границах указанных зон».

5. ГКУ АВС при получении сведений, указывающих на ухудшение технического состояния многоквартирного дома, которое может привести к обрушению, обеспечить выделение средств на проведение аварийных работ и принятие экстренных мер по предотвращению аварийных ситуаций.

6. Контроль за выполнением распоряжения возложить на первого заместителя председателя Жилищного комитета Шарыгина С.Б.

В.А. Борщев



Председатель Жилищного комитета

<p>Журнев Владимир Владимирович</p> <p>Головешкина Марина Николаевна</p> <p>Тадеевски Грант Артурович</p> <p>Едунова Наталья Васильевна</p> <p>Шуткина Ирина Ивановна</p> <p>Емельянов Роман Васильевич</p> <p>Душкина Наталья Николаевна</p> <p>Ковалева Наталья Александровна</p> <p>Представитель организации</p> <p>Представитель организации</p> <p>Секретарь комиссии:</p> <p>Сергеева Ирина Юрьевна</p> <p>Представитель администрации Курортного района Санкт-Петербурга</p> <p>Представитель СПб ГКУ «Жилищное агентство Курортного района Санкт-Петербурга», на территории которого расположен многоквартирный дом.</p> <p>При участии приглашенных собственников (согласно прилагаемому списку).</p> <p>ПОВЕСТКА ЗАСЕДАНИЯ: Рассмотрение вопроса о выделении оснований для признания многоквартирного дома по адресу: Санкт-Петербург, г. Сестрорецк, ул. Максима Горького, д. 8, литера А, аварийным и подлежащим сносу или реконструкции.</p>	<div data-bbox="159 515 239 604" style="text-align: center;">  </div> <p style="text-align: center;">ПРАВИТЕЛЬСТВО САНКТ-ПЕТЕРБУРГА ЖИЛИЩНЫЙ КОМИТЕТ ПРОТОКОЛ</p> <p style="text-align: center;">заседания городской межведомственной комиссии</p> <p style="text-align: right;">№ 10</p> <p>19.11.2019</p> <p>Заседание началось в 17-30</p> <p>Заседание вел председатель Жилищного комитета Борщев В.А.</p> <p>СОСТАВ КОМИССИИ: Председатель: Борщев Виктор Алексеевич - председатель Жилищного комитета</p> <p>Заместители председателя: Шарова Сергей Борисович - первый заместитель председателя Жилищного комитета Синей Наталья Владимировна - заместитель председателя Жилищного комитета</p> <p>Члены комиссии: Джигалов Андрей Игоревич - начальник Технического управления Жилищного комитета Лобаскина Надежда Александровна - начальник Отдела расселения аварийного фонда Жилищного комитета Ломкина Елена Евгеньевна - начальник Управления по охране и использованию объектов культурного наследия Комитета по государственному контролю, использованию и охране памятников истории и культуры Гальмина Надежда Павловна - начальник отдела зон охраны пригородных районов Комитета по государственному контролю, использованию и охране памятников истории и культуры Федоренко Зоя Евгеньевна - заместитель начальника Управления застройки города – начальник Отдела землепользования и застройки районов Комитета по градостроительству и архитектуре Полтавский Илья Александрович - заместитель начальника Государственной жилищной инспекции Санкт-Петербурга – заместитель главного государственного жилищного инспектора Санкт-Петербурга Ратушин Кирилл Николаевич - директор СПб ГКУ «Городская аварийно-восстановительная служба жилищного фонда Санкт-Петербурга»</p>
---	---

ВЫСТУПИЛИ:

*Шаров С.В., Аурин В.В., Силей Н.В.,
Григорьев Т.С., Выход Ю.И.*

По результатам работы городской межведомственная комиссия приняла решение:

1. О назначении оснований для признания многоквартирного дома по адресу: Санкт-Петербург, г. Сестрорецк, ул. Максима Горького, д. 8, литера А, аварийным и подлежащим реконструкции согласно пункту 34 Положения о признании помещения жилым помещением, жилого помещения непригодным для проживания, многоквартирного дома аварийным и подлежащим сносу или реконструкции, единого дома жилым домом и жилого дома садовыми домом, утвержденного постановлением Правительства Российской Федерации от 28.01.2006 № 47 (с учетом требований предусмотренных Федеральным законом от 25.06.2002 № 71-ФЗ «Об объектах культурного наследия (памятников истории и культуры) народов Российской Федерации»).

Администрация Курортного района Санкт-Петербурга:
организовать наблюдение за техническим состоянием многоквартирного дома и мероприятия по обеспечению безопасности граждан;

обеспечить представление в Комитет по государственному контролю, использованию и охране памятников истории и культуры результатов обмеров строительных конструкций и материалов фотофиксации здания.

В голосовании приняли участие 19 членов Комиссии.

За 15 голосов, против 0 голосов, воздержались 0.

Решение принято большинством голосов, единогласно (исключено воздержаться).

Председатель Комиссии:

В.А.Борщев

Заместители председателя:

С.В.Шарова

Н.В.Силей

Члены Комиссии:

А.И.Джалалов

Н.А.Лебедева

Е.Е.Ломыкина

Н.П.Гальмина

З.Е.Федоренко

И.А.Полтавский

К.Н.Рагулин



С.А.Терентьев
С.А.Терентьев (по доверенности)

М.И.Головешкина
М.И.Головешкина

Г.А.Тадеев
Г.А.Тадеев

Н.В.Лунова
Н.В.Лунова

И.И.Шуткина
И.И.Шуткина

Р.В.Емельянов
Р.В.Емельянов

С.Н.Н.Душкина
С.Н.Н.Душкина

Н.А.Ковалева
Н.А.Ковалева

И.Ю.Сергеева
И.Ю.Сергеева

Секретарь Комиссии:

начальник ОФХ администрации Курортного района Санкт-Петербурга

заместитель директора СПб ГКУ «Жилищное агентство Курортного района Санкт-Петербурга»

Ю.И.Выход
Ю.И.Выход

Заседание закончилось в 17 часов 50 минут.

	<p>жилищного фонда Санкт-Петербурга»</p> <p>- начальник сектора экспертизы отдела мониторинга Службы мониторинга СПб ГКУ «Городская аварийно-восстановительная служба жилищного фонда Санкт-Петербурга»</p> <p>- начальник отдела мониторинга Службы мониторинга СПб ГКУ «Городская аварийно-восстановительная служба жилищного фонда Санкт-Петербурга» (по согласованию)</p> <p>- директор департамента кадровых работ СПб ГУП «Городское управление инвентаризации и оценки недвижимости»</p> <p>- начальник отдела проектирования департамента кадастровых работ СПб ГУП «Городское управление инвентаризации и оценки недвижимости»</p> <p>- заместитель начальника Главного управления – начальник управления гражданской защиты Главного управления МЧС России по городу Санкт-Петербургу</p> <p>- начальник отдела правового обеспечения Управления Федеральной службы государственной регистрации, кадастра и картографии по Санкт-Петербургу (Управление Росреестра по Санкт-Петербургу)</p> <p>- заместитель начальника отдела надзора за коммунальными объектами Управления Федеральной службы по надзору в сфере защиты прав потребителей и благополучия человека по городу Санкт-Петербургу (Роспотребнадзор)</p> <p>- Департамент федеральной службы по надзору в сфере природопользования по Северо-Западному федеральному округу</p> <p>- Северо-Западное управление федеральной службы по экологическому, технологическому и атомному надзору</p> <p>- начальник Отдела мониторинга аварийного фонда Жилищного комитета</p> <p>Представитель администрации Курортного района Санкт-Петербурга, на территории которого расположен многоквартирный дом.</p> <p>Представитель СПб ГКУ «Жилищное агентство Курортного района Санкт-Петербурга» на территории которого расположен многоквартирный дом.</p> <p>Для участия приглашенного эксперта – не приглашались.</p> <p>По результатам рассмотренных документов в составе:</p> <ol style="list-style-type: none"> 1. Отчет по результатам инженерно-технического обследования состояния пешеходных и ограждающих конструкций многоквартирного дома, расположенного по адресу: Санкт-Петербург, г. Сестрорецк, ул. Максима Горького, д. 8, литера А, исполнительного ООО «РК «СОЮЗ» в 2018 году; 2. Технический паспорт на многоквартирный дом по адресу: Санкт-Петербург, г. Сестрорецк, ул. Максима Горького, д. 8, литера А; 3. Выписка из единого государственного реестра объектов культурного наследия 	<p>Заключение</p> <p>об оценке соответствия многоквартирного дома требованиям, установленным в Положении о признании помещений жилищного назначения, жилого помещения непригодными для проживания, многоквартирного дома аварийным и подлежащим сносу или реконструкции, сального дома жильем, домом и жилого дома садовых домов</p> <p>№ 25 19 ноября 2019 года</p> <p>по адресу: Санкт-Петербург, г. Сестрорецк, ул. Максима Горького, д. 8, литера А</p> <p>Городская межведомственная комиссия, назначенная распоряжением Жилищного комитета от 20.10.2011 № 686-р, с внесенными изменениями распоряжением от 14.10.2019 № 1639-р в состав:</p> <p>Председатель:</p> <p>Борцов Виктор Алексеевич</p> <p>Заместители председателя:</p> <p>Шарлаев Сергей Борисович</p> <p>Синей Наталья Владимировна</p> <p>Члены комиссии:</p> <p>Джалалов Андрей Игоревич</p> <p>Дебедеш Надежда Александровна</p> <p>Ломвакина Елена Евгеньевна</p> <p>Гальдина Надежда Пранисовна</p> <p>Федоренко Зоя Евгеньевна</p> <p>Полтавский Илья Александрович</p> <p>Резушья Кирилл Николаевич</p> <p>Журупин Владимир Иванович</p>
	<p>- председатель Жилищного комитета</p> <p>- первый заместитель председателя Жилищного комитета</p> <p>- заместитель председателя Жилищного комитета</p> <p>- начальник Технического управления Жилищного комитета</p> <p>- начальник Отдела расселения аварийной о фонда Жилищного комитета</p> <p>- начальник Управления по охране и использованию объектов культурного наследия Комитета по государственному контролю, использованию и охране памятников истории и культуры</p> <p>- начальник отдела зон охраны пригородных районов Комитета по государственному контролю, использованию и охране памятников истории и культуры</p> <p>- заместитель начальника Управления застройки города – начальник Отдела землепользования и застройки районов Комитета по градостроительству и архитектуре</p> <p>- заместитель начальника Государственной жилищной инспекции Санкт-Петербурга – заместитель главного государственного жилищного инспектора Санкт-Петербурга</p> <p>- директор СПб ГКУ «Городская аварийно-восстановительная служба жилищного фонда Санкт-Петербурга»</p> <p>- заместитель директора – начальник Службы мониторинга СПб ГКУ «Городская аварийно-восстановительная служба жилищного фонда Санкт-Петербурга»</p>	

(памятник истории и культуры) народов Российской Федерации от 30.10.2019 № 01-25-24977/19-0-1.

на основании решения Комиссии обследования не проведено.

Комиссия установила:

Многоквартирный дом по адресу: Санкт-Петербург, г. Сестрорецк, ул. Максима Горького, д. 8, литера А, представляет собой двухэтажное деревянное строение с местным надстройкой до 1917 года постройки. Капитальный ремонт выполнен в 1941 году. Общая площадь дома составляет 365,2 кв.м. Количество квартир - 6. Здание является объектом культурного наследия регионального значения «Дача Н.М.Кочина».

Согласно результатам обследования строительных конструкций многоквартирного дома, выполненного специализированной организацией ООО «РК «СОЮЗ», в мае 2018 года зафиксировано нарушение традиционного ризалита в центральной части северного фасада. Из-за дальнейшего обрушения конструктивных элементов здания выполняется обследование всех конструкций многоквартирного дома не представляется возможным.

Фундамент многоквартирного дома совмещенный ленточный и столбчатый нетрубного заложения, выполнен из бутовых камней на известково-песчаном растворе, граничных тесаных блоков и кирпичной кладки, докол основанной части здания из массивных гранитных блоков, лозаных пристроек - из досок. Отмостка по периметру дома и горизонтальная гидроизоляция по обрезу фундамента отсутствуют. Отмечаются многочисленные вывалы и разрушения кладки фундамента, подложки отдельных камней, выветривание раствора из швов кирпичной кладки, обширные участки вымокания кирпичной кладки, биопоражение фундамента махами и личинками, отсутствие опорной площадки на окантовке выгута, отсутствие на конструкциях фундамента культурного слоя, уровень которого выровнен по тротуар эксплуатируемого здания. Физический износ фундамента составляет 5-7%. Состояние бутового фундамента и кирпичной кладки столбчатых - недопустимое.

Наружные и внутренние стены многоквартирного дома деревянные, рубленые из бруса, дощатые пристройки - каркасно-дощатые. Нижние венцы здания поражены гнилью и перепоружающими грибами особенно в местах сопряжения бруса, в местах отрыва на фундаменте. Брусная сруба в уровне междуплечного перекрытия и венцового карниза имеет следы дилетантного намокания, наблюдается глубокая деструкция древесины, существует угроза внезапного обрушения конструктивной карниза и брусной сруба. Отклонение стен от вертикали достигает 85 мм из-за неравномерной осадки фундаментов и глубокого поражения биодеструкторами. Каркасные стены деформированы в результате загнивания несущих элементов, слоб утешителя частично отсутствует, в местах увлажнения засыпка стен аккумулирует влагу и способствует активному развитию биодеструкторов. Стены многоквартирного дома находятся в аварийном состоянии с угрозой обрушения.

Перекрытия в здании устроены по деревянным балкам с деревянным заполнением. Конструктивные перекрытия поражены гнилью и перепоружающими грибами, переувлажнены, частично обрушены. Зафиксировано провисание полов второго этажа вдоль наружных стен, обусловленное загниванием древесины. Состояние перекрытий оценивается как аварийное с угрозой обрушения.

Крыша сложной конфигурации, альмовая и полуальмовая, с дымовыми трубами крыши башня шатровая. Стропильная система образована системой стропильных ног. Отмечается поражение деревянных элементов стропильной системы гнилью до 100%, и их повреждение трещинами усушки, деструкция древесины в результате биопоражения, слоб протечек, отсутствие опор в связи с загниванием карпентных венцов, деформация геометрии крыши из-за загнивания и ослабления узлов соединения элементов, обширные участки коррозии и механические повреждения кровельного покрытия. Состояние крыши и кровли - аварийное.

Системами централизованного водоснабжения, водоотведения и газоснабжения многоквартирный дом не оборудован. Отопление здания осуществляется с помощью каминных и печей-голландок. Состояние печей и дымовых труб - аварийное.

При макрокосмическом исследовании, проведенном в сентябре 2018 года, выявлено повреждение древесины дождями, перепоружающими грибами, плесенью грибами и насекомыми-древоточцами. Из-за существенного поражения биодеструкторами конструктивной сруба и второго этажа замена их отдельных конструктивных элементов целесообразна.

Здание обслуживается двумя деревянными лестницами. Отмечается провисание междуплечной площадки и козуров лестницы № 2, загнивание опорных венцовых балок. Лестница № 3 не доступна для обследования в связи с обрушением конструкций входной группы. Лестница № 2 находится в аварийном состоянии, лестница № 1 - в ограниченно-рабочем состоянии.

По результатам проведенного ООО «РК «СОЮЗ» обследования установлено аварийное состояние многоквартирного дома с угрозой внезапного обрушения сохраняющихся частей здания. Специализированной организацией рекомендовано выполнение комплекса первоочередных противоаварийных и консервационных мероприятий с последующей реставрацией сохраняющихся частей многоквартирного дома.

Выявленные в ходе обследования дефекты и повреждения строительных конструкций представляют опасность причинения вреда жизни и здоровью людей.

Комиссия приняла заключение:

О выполнении оснований для признания многоквартирного дома по адресу: Санкт-Петербург, г. Сестрорецк, ул. Максима Горького, д. 8, литера А, аварийным и подлежащим реконструкции согласно пункту 34 Положения о признании помещения жилым помещением, жилого помещения непригодным для проживания, многоквартирного дома аварийным и подлежащим сносу или реконструкции, садового дома жилым домом и жилого дома садовым домом, утвержденного постановлением Правительства Российской Федерации от 28.01.2006 № 47.

Приложение к заключению:

1. Отчет по результатам инженерно-технического обследования состояния несущих и ограждающих конструкций многоквартирного дома, расположенного по адресу: Санкт-Петербург, г. Сестрорецк, ул. Максима Горького, д. 8, литера А, выполненного ООО «РК «СОЮЗ» в 2018 году;
2. Технический паспорт на многоквартирный дом по адресу: Санкт-Петербург, г. Сестрорецк, ул. Максима Горького, д. 8, литера А;
3. Выписка из единого государственного реестра объектов культурного наследия (памятник истории и культуры) народов Российской Федерации от 30.10.2019 № 01-25-24977/19-0-1.

Решение о выделении оснований для признания многоквартирного дома по адресу: Санкт-Петербург, г. Сестрорецк, ул. Максима Горького, д. 8, литера А, аварийным и подлежащим реконструкции, принято большинством голосов **председателя комиссии**, единогласно (подписное заверить).



Председатель городской межведомственной комиссии:

Заместители председателя:

С.Б.Шарлов
Н.В.Синя

Члены городской межведомственной комиссии:

А.И. Дюдагов
 В.В. Виноградов
 Е.Е. Ломакина
 Н.П. Гальперин
 З.Е. Федоренко
 И.А. Попова
 К.П. Рагулина
 В.В. Журикин
 М.Н. Голомешкина
 С.А. Терентьев (по доверенности)
 Г.А. Талевосян
 Н.В. Едунова
 И.И. Пугачева
 Р.В. Емельянов
 Н.Н. Дупкина
 Н.А. Ковалева
 И.Ю. Сергеева

Секретарь городской межведомственной комиссии:

главный специалист районного управления администрации Курортного района Санкт-Петербурга
 заместитель директора СПб ГКУ «Жилищное агентство Курортного района Санкт-Петербурга»
 Ю.Л. Викаре

16.4.27. АКТ ОТНЕСЕНИЯ ОБЪЕКТА КУЛЬТУРНОГО НАСЛЕДИЯ К ОБЪЕКТАМ КУЛЬТУРНОГО НАСЛЕДИЯ, НАХОДЯЩИМСЯ В НЕУДОВЛЕТВОРИТЕЛЬНОМ СОСТОЯНИИ

Акт
 отнесения/не отнесения объекта культурного наследия (памятника истории и культуры) народов Российской Федерации к объектам культурного наследия, находящимся в неудовлетворительном состоянии

Санкт-Петербург, город Сестрорецк,
 ул. Максима Горького, д. 8, лит. А

18/08/2017 г.

представитель органа государственной охраны объектов культурного наследия (подрядчик) специалист отдела пригородных районов Управления по охране и использованию объектов культурного наследия И.А. Бегалова

составлен в соответствии с актом отнесения/не отнесения объекта культурного наследия (памятника истории и культуры) народов Российской Федерации к объектам культурного наследия, находящимся в неудовлетворительном состоянии

«Дача Н.М. Колосова» объект культурного наследия регионального значения, на основании распоряжения КГИОП № 10-3466 от 24.08.2015

по адресу: Санкт-Петербург (район/область/район) г. Сестрорецк

улица Максима Горького д. 8 литер А офис

В результате осмотра объекта культурного наследия установлено:

Дачный объект представляет в тридцатом годовом с ассиметричным объемно-планировочным решением: основной объем – двух- из других брусом (из камня) и кирпичом и дощатой дачностью; наблюдается следы биологической, загнивания, копоти, трещины, деформации дачности, фрагментарная утрата отделки. Центральная часть северного фасада акцентирована четырехугольным арched и расположенной над ним полукруглой мансардой со шпалочными купольным завершением. Наблюдается деформация кровельного покрытия, фрагментарные утраты, следы механических повреждений, протечки, отсутствие связей и потеря жесткости/устойчивости строительной системы по отдельным участкам. Основание оконных проемов частично утрачено, часть оконных проемов зашита листовым железом. Дачные элементы фасада/крыши, полуциркульные, полуциркульные раскосы/арки/проемы, покрытие кровли, элементы дачного декора: террасные площадки, подступенки, арочные проемы, арочные раскосы, фигурные балконы и оформление проемов арочные, резные и лепные/картонные – наблюдаются деградация

древосны, слои живописи и обоев, утраты отдельных элементов, следы механических повреждений. Желоба, откосы, трубы утрачены. Водоотвод от здания не обеспечен. Стены отсутствуют, уровень нулевого уровня снос здания. Помещение порослями захвачено в неудовлетворительном состоянии, наблюдаются ливневые, фрагментарные обрушения, слезы биопоражений, деградация древесины. Стены, перегородки, штукатурки, покрытия, наблюдаются следы протечек, фрагментарные утраты отделочных слоев, загромождение. Неполное покрытие лестничного узла, в том числе на первом этаже сооружения износасшая печь, deteriorированный раскаточный орнаментом, наблюдаются утраты, трещины, сколы.

(далее в акте описаны работы по обследованию и выявлению дефектов в здании и территории)

2. Перечень критериев отнесения объектов культурного наследия к объектам культурного наследия, находящихся в неудовлетворительном состоянии:

а) утраты или серьезных коммуникаций (электроснабжение, теплоснабжение, водоснабжение и водоотведение);

б) деформация фундамента, колонн, откосов;

в) деформация не мест

г) горизонтальные и вертикальные смещения трещины и сколы;

д) трещины, разрушение покрытия колонн или ее отсутствие;

е) деформация перегородки или ее отсутствие;

ж) деформация перегородки или ее отсутствие;


з) отсутствие заполнения дверных и оконных проемов;

и) деформация не мест

3. Выводы:

Объект культурного наследия относится к объектам культурного наследия, находящимся в неудовлетворительном состоянии (согласно п. 2 постановления Правительства Российской Федерации от 29 июля 2015 №646).

4. Подпись:

Представитель органа государственной охраны:  Татьяна Александровна Бастарова
(подпись) (полное наименование)

16.4.28. АКТ ТЕХНИЧЕСКОГО СОСТОЯНИЯ ОБЪЕКТА КУЛЬТУРНОГО НАСЛЕДИЯ ОТ 14.04.2022

К/И/У/С/П/С/И
№ 06 12 30 1722-1-0
от 06.06.2022

**АКТ
ТЕХНИЧЕСКОГО СОСТОЯНИЯ ОБЪЕКТА
КУЛЬТУРНОГО НАСЛЕДИЯ**

г. Санкт-Петербург
д.14, адрес: 2022 г.
время: 1:00

Представитель(ы) КТНОП, в лице специалиста I-й категории отдела периферийных районов Управления по охране и использованию объектов культурного наследия КТНОП Павловой Е.Б. и главного специалиста отдела историко-культурных ландшафтов Управления историко-культурных ландшафтов и историко-техническому сооружению КТНОП Смирнова А.М., производил визуальный осмотр технического состояния и фотофиксацию объекта культурного наследия регионального значения «Дом Н.М. Колмаев», расположенного по адресу: Санкт-Петербург, город Сестрорецк, улица Максима Горького, дом 8, литеры А, и составил(ли) данный акт технического состояния (далее - акт).

Регистрационный номер объекта культурного наследия в едином государственном реестре объектов культурного наследия (памятников истории и культуры) народов Российской Федерации: 781510343930005

Вид объекта культурного наследия: памятник-дворец

Материальные сведения (история возникновения, происхождение перепланировки, инженерно-архитектурной планировки и прочее):
История возникновения, происхождение перепланировки.
Объект культурного наследия построен в начале XX века, автор проекта не установлен. В 2018 году обрешетка, часть северного фасада, трапециевидный рельеф с ансамблемными элементами обоем и штукатуркой. В марте 2019 года произошла вторичная обрешетка части западного фасада. В 2019 году выполнена консервация утрат, в том числе первоначальные протектирование работ. На дату составления акта технического состояния объект культурного наследия находится в неудовлетворительном состоянии, имеется «Акт обременения объекта культурного наследия (памятника истории и культуры) народов Российской Федерации в объектом культурного наследия, находящийся в неудовлетворительном состоянии» от 18.07.2017.

Объект представляет собой двуклетьное деревянное здание, имеет сложную несимметричную конфигурацию и планировку: основной объем соединен с угловой трапециевидной восьмиграновой башней с север-западной стороны, четырьмя ризалитами с юго-западной башней и шестоконными купольными завершениями со стороны северного фасада и соединены с переходом западного фасада.

Подробное описание элементов объекта культурного наследия регионального значения «Дом Н.М. Колмаев» представлено в разделе «История» КТНОП от 24.09.2015 № 10-603 «Об определении предмета охраны объекта культурного наследия регионального значения «Дом Н.М. Колмаев».

1. Сведения о техническом состоянии объекта культурного наследия (визуальное состояние внешних и внутренних архитектурно-инженерных и декоративных элементов объекта, выявление признаков прикладного искусства, элементов объемно-пространственной композиции и др., а также сведения об обременениях объекта культурного наследия), включая наличие или отсутствие, а также сведения об информационных вкладах и обременениях

4

постройки (сарай, туалет), установленная современная временная металлическая бытовка, складируемая вагона (вагоны) (см. фото 1, 2, 20, 21)

Территория Объекта находится в неудовлетворительном состоянии

м) предметы декоративно-прикладного искусства, живописи, скульптуры, отсутствующих.

2. Состав (перечень) и сроки (периодичность) работ по сохранению объекта культурного наследия (главн работ):

№ п/п	Наименование работ	Сроки выполнения	Примечание
1	В установленном законом порядке разработать проекционную документацию по реставрации объекта культурного наследия.	В срок до 15.06.2024	
2	В установленном законом порядке выполнить работы по ремонту и реставрации объекта культурного наследия.	В срок до 18.06.2027	

3. Требования к установке информационных надписей в обозначенный на объекте культурного наследия

№ п/п	Наименование работ	Сроки выполнения	Примечание
1	В установленном порядке обеспечить установку на объекте культурного наследия информационных надписей охранного обязательства и обозначений.	В течение 36 месяцев со дня утверждения охранного обязательства актом КГИОП	

4. Фотофиксация:



1. Общий вид на северный фасад объекта культурного наследия

5



2. Общий вид на восточный фасад объекта культурного наследия



3. Общий вид на южный фасад объекта культурного наследия

6



4. Общий вид на западный фасад объекта культурного наследия



5. Фрагмент фасада объекта культурного наследия



6. Фронтонт северо-западной башни



7. Фрагмент восточного фасада объекта культурного наследия. Состояние потолка



8. Фрагмент фасада объекта культурного наследия. Состояние бревенчатых стен

7



9. Фрагмент фасада объекта культурного наследия. Состояние бревенчатых стен



10. Фрагмент северо-западной башни. Состояние стен и отделки



11. Фрагмент фасада объекта культурного наследия. Сохранившиеся элементы потолокных конструкций



12. Фрагмент фасада объекта культурного наследия. Состояние окопных заплотнений



13. Фрагмент восточного фасада объекта культурного наследия. Состояние металлических дверного запорного механизма



14. Состояние интерьеров объекта культурного наследия

8



15. Состояние интерьера северо-западной башни



16. Состояние сохранившихся дымоходов



17. Пременимые запятные конструкции над основным объемом объекта культурного наследия



18. Временные защитные конструкции над объемом северо-западной башни



19. Общий вид на территорию объекта культурного наследия с северной стороны

9



20. Вид на юго-восточную часть территории объекта культурного наследия



21. Вид на южную часть территории объекта культурного наследия



10



22. Фрагмент территории объекта культурного наследия Вид с юга (после-паводная часть)

Представитель КГИОП

Е.Б. Полянова

Представитель КГИОП

А.М. Смирнов

Александр Александрович
Смирнов
10.08.2015

16.4.29. РАСПОРЯЖЕНИЕ КГИОП № 10-366 от 24.08.2015 о включении ОКН в Единый реестр объектов культурного наследия



ПРАВИТЕЛЬСТВО САНКТ-ПЕТЕРБУРГА
 КОМИТЕТ ПО ГОСУДАРСТВЕННОМУ КОНТРОЛЮ, ИСПОЛЬЗОВАНИЮ
 И ОХРАНЕ ПАМЯТНИКОВ ИСТОРИИ И КУЛЬТУРЫ
РАСПОРЯЖЕНИЕ

№ 10-366

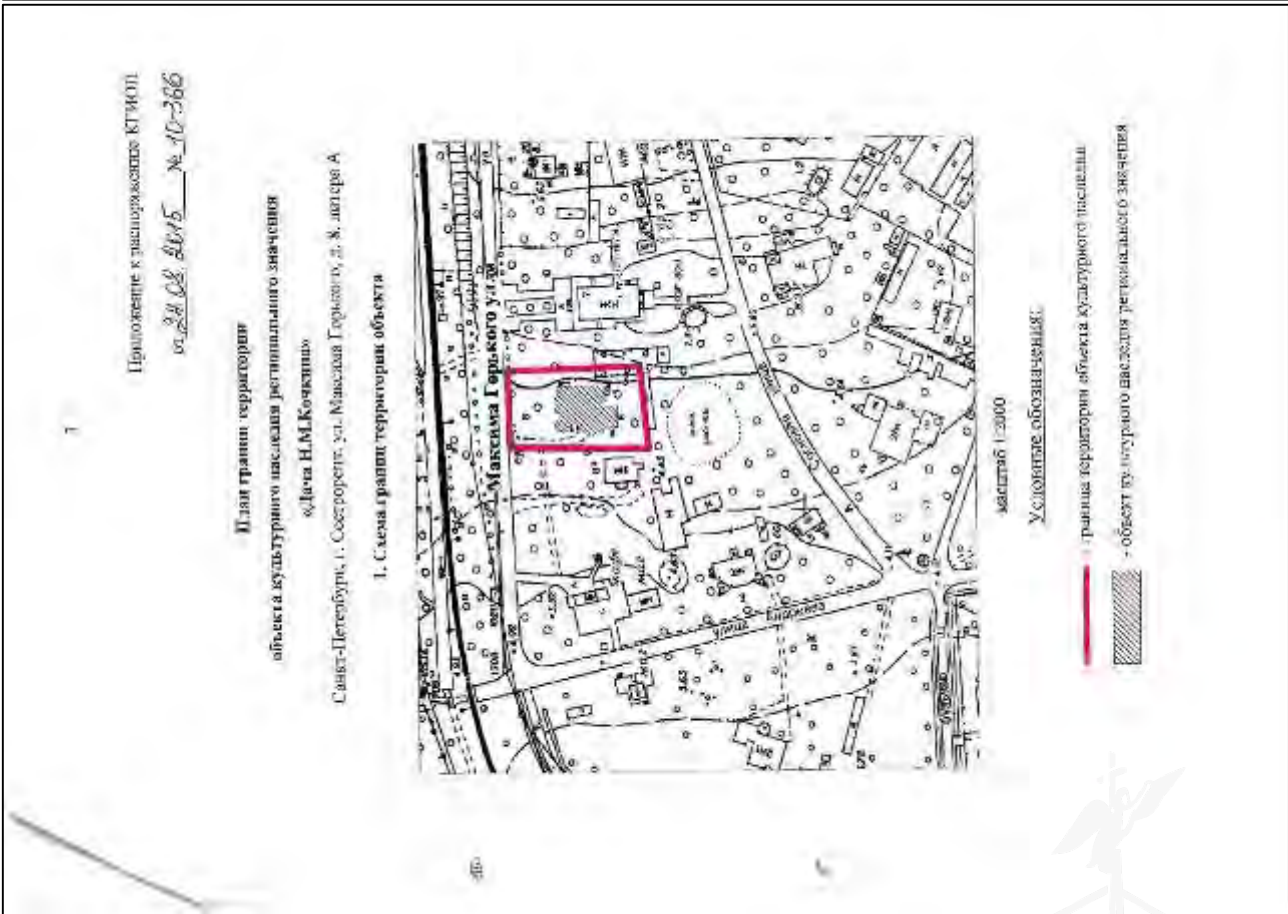
24.08.2015

10-366

О включении
 в Единый государственный реестр
 объектов культурного наследия
 (памятников истории и культуры)
 народов Российской Федерации

В соответствии с актом, охватывающим до действующих государственных историко-культурных памятников (рег. № 3-1005717 от 11.12.2014), выполненной аттестационной государственной экспертизой экспертом В.В.Фединым, с учетом решения рабочей группы Совета по сохранению культурного наследия при Правительстве Санкт-Петербурга от 13.05.2015:

1. Внести в Единый государственный реестр объектов культурного наследия (памятников истории и культуры) народов Российской Федерации (далее – реестр) в качестве объекта культурного наследия регионального значения объект «Дача П.М.Котлякова (павильон)», начало XX в., расположенная по адресу: Санкт-Петербург, город Сестрорецк, улица Максима Горького, дом 8, литера А;
2. Определить на основе предоставленных объектов культурного наследия, утвержденного актом Комитета от 28.02.2010 № 15, объект «Дача П.М.Котлякова (деревянный)», расположенный по адресу: Санкт-Петербург, город Сестрорецк, улица Максима Горького, дом 8, литера А (Максим Горького ул., 8 (ст. Курорт)), указавшийся под номером 970 в указанном списке;
3. Утвердить границы территории объекта, указанного в пункте 1 настоящего распоряжения, согласно приложению к настоящему распоряжению;
4. Заслуженно предоставить КГИОП - вышестоящему государственному органу объектов культурного наследия отчет.



2

4.1. Направление и Министерству культуры Российской Федерации заявки в регионах и раскрасе объекта, указанного в пункте 1 настоящего распоряжения, в срок 2 месяца со дня издания настоящего распоряжения.

4.2. Направить в Управление Федеральной службы государственной регистрации, кадастра и картографии по Санкт-Петербургу заявки настоящего распоряжения в срок не более чем пять рабочих дней со дня издания настоящего распоряжения.

4.3. Составление учётной карты и паспорта на основании в эсэстр объект, указанный в пункте 1 настоящего распоряжения.

4.4. Уведомление лиц, являющихся собственниками или иными законными владельцами объекта, указанного в пункте 1 настоящего распоряжения, о включении объекта в реестр в течение трёх рабочих дней со дня издания настоящего распоряжения.

5. Начальнику отдела информационно-электронного обеспечения охраны объектов культурного наследия обеспечить размещение настоящего распоряжения в электронной форме в локальной компьютерной сети КГИОП и в едином информационном центре в «Едином информационно-базу данных об объектах культурного наследия, границах и режимах их охраны по территории Санкт-Петербурга».

6. Контроль за исполнением настоящего распоряжения возложить на заместителя председателя КГИОП — заместителя Управления государственного учёта объектов культурного наследия и комплексов объектов информационно-кадастрового обеспечения охраны объектов культурного наследия по принадлежности вопросов.

Председатель КГИОП

С.В. Макаров

Исходные данные					
Перечень документов, использованных при подготовке технического плана:					
№ п/п	Вид	Дата	Номер	Наименование	Иные сведения
1	2	3	4	5	6
1	Декларация об объекте недвижимости	03.06.2024	65н	Декларация об объекте недвижимости выдан: Комитет по земельным отношениям Санкт-Петербурга	Наименование файла: Декларация об объекте недвижимости.pdf
2	Иной документ	24.04.2024	66 ЗАМ	Протокол выдан: Комитет по земельным отношениям Санкт-Петербурга	Наименование файла: Протокол.pdf
3	Кажетровая выписка	14.05.2024	КУВИ-001/2024-131588414	Выписка из Единого государственного реестра недвижимости об объекте недвижимости, характеристиках и зарегистрированных правах на объект недвижимости и кадастровый номер: Физлиц публикация-протокол выдан: Росреестр по Санкт-Петербургу	
4	Каждетровая выписка о земельном участке	14.05.2024	КУВИ-001/2024-131589688	Выписка из Единого государственного реестра недвижимости об объекте недвижимости характеристиках и зарегистрированных правах на объект недвижимости и кадастровый номер: Физлиц публикация-протокол выдан: Росреестр по Санкт-Петербургу	
5	Договор о составлении	20.10.2023	202304045128-20	Контракт на оказание услуг составления сетевых дифференциальных (базовых) планов 4 выдан: СПб ГБУ выдан: ООО "НИИ "ТЕСМАТИК"	

Сведения о пунктах геодезической сети и средствах измерений								
1. Сведения о пунктах геодезической сети:								
№ п/п	Вид геодезической сети	Наименование пункта геодезической сети и тип знака	Система координат пункта геодезической сети	Кординаты пункта, м		Дата обследования		
				X	Y	Сведения о состоянии	Индикация пункта	
1	2	3	4	5	6	7	8	9
1	ГСЦ 1	KRNS, ДТС	СК-У64	100938,78	52859,07	-	-	-
2. Сведения об используемых средствах измерений								
№ п/п	Наименование и обозначение типа средства измерений (инструмента, аппаратура)	Знаковый или серийный номер средства измерений	Реквизиты свидетельства о поверке прибора (инструмента, аппаратура) (при наличии) и (или) срок действия поверки					
1	Аппаратура геодезическая вычислительная ГЕОСТАЙДЕР ЕС	300060	Свидетельство о поверке № С-ПВ031-01-2024/3127621/44 действительное до 30.01.2025					
2	GNSS приемник South Galaxy G1 Plus (BD990)	86111СА133581344104	Свидетельство о поверке № С-ПВ031-07-2023/264635693 от 24.07.2024					
3	Датчик лазерный Leica Disto D5	313821246	Свидетельство о поверке № С-ПВ031-12-2023/304593886, действительное до 21.12.2024					

Описание местоположения объекта недвижимости										
1. Описание местоположения здания, сооружения, объекта незавершенного строительства и границ земельного участка										
1.1. Сведения о характеристиках границ контура объекта недвижимости										
Система координат: СК-1994										
Номер контура	Тип контура	Номера точек когнур	Масштаб координат	Координаты, м		В, м	Формула, применяемая для расчета средней квадратической погрешности измерений координат	Средняя квадратическая погрешность измерений координат, м	Слэбна, высота раскладки или лотка, м	
				X	Y				И	П
1	2	3	4	5	6	7	8	9	10	11
7538111-2044-2009(1)	Площадный	8	Метод триангуляции	113702.18	924433.8	-	М=0,03 (средняя при плавном изгибании Точки Access)	0,03	-	-
7538111-2044-2009(1)	Площадный	7	Анализом стел-метод	113702.29	924433.7	-	М=0,03 (средняя при плавном изгибании Точки Access)	0,03	-	-
7538111-2044-2009(1)	Площадный	8	Анализом стел-метод	113702.82	924432.9	-	М=0,03 (средняя при плавном изгибании Точки Access)	0,03	-	-
7538111-2044-2009(1)	Площадный	9	Анализом стел-метод	113702.81	924433.1	-	М=0,03 (средняя при плавном изгибании Точки Access)	0,03	-	-
7538111-2044-2009(1)	Площадный	10	Анализом стел-метод	113702.51	924432.3	-	М=0,03 (средняя при плавном изгибании Точки Access)	0,03	-	-
7538111-2044-2009(1)	Площадный	11	Анализом стел-метод	113702.29	924433.0	-	М=0,03 (средняя при плавном изгибании Точки Access)	0,03	-	-
7538111-2044-2009(1)	Площадный	12	Анализом стел-метод	113683.86	924433.1	-	М=0,03 (средняя при плавном изгибании Точки Access)	0,03	-	-
7538111-2044-2009(1)	Площадный	13	Анализом стел-метод	113683.80	924433.0	-	М=0,03 (средняя при плавном изгибании Точки Access)	0,03	-	-

Описание местоположения объекта недвижимости										
1. Описание местоположения здания, сооружения, объекта незавершенного строительства и границ земельного участка										
1.1. Сведения о характеристиках границ контура объекта недвижимости										
Система координат: СК-1994										
Номер контура	Тип контура	Номера точек когнур	Масштаб координат	Координаты, м		В, м	Формула, применяемая для расчета средней квадратической погрешности измерений координат	Средняя квадратическая погрешность измерений координат, м	Слэбна, высота раскладки или лотка, м	
				X	Y				И	П
1	2	3	4	5	6	7	8	9	10	11
7538111-2044-2009(1)	Площадный	8	Метод триангуляции	113702.18	924433.8	-	М=0,03 (средняя при плавном изгибании Точки Access)	0,03	-	-
7538111-2044-2009(1)	Площадный	7	Анализом стел-метод	113702.29	924433.7	-	М=0,03 (средняя при плавном изгибании Точки Access)	0,03	-	-
7538111-2044-2009(1)	Площадный	8	Анализом стел-метод	113702.82	924432.9	-	М=0,03 (средняя при плавном изгибании Точки Access)	0,03	-	-
7538111-2044-2009(1)	Площадный	9	Анализом стел-метод	113702.81	924433.1	-	М=0,03 (средняя при плавном изгибании Точки Access)	0,03	-	-
7538111-2044-2009(1)	Площадный	10	Анализом стел-метод	113702.51	924432.3	-	М=0,03 (средняя при плавном изгибании Точки Access)	0,03	-	-
7538111-2044-2009(1)	Площадный	11	Анализом стел-метод	113702.29	924433.0	-	М=0,03 (средняя при плавном изгибании Точки Access)	0,03	-	-
7538111-2044-2009(1)	Площадный	12	Анализом стел-метод	113683.86	924433.1	-	М=0,03 (средняя при плавном изгибании Точки Access)	0,03	-	-
7538111-2044-2009(1)	Площадный	13	Анализом стел-метод	113683.80	924433.0	-	М=0,03 (средняя при плавном изгибании Точки Access)	0,03	-	-

Описание местоположения объекта недвижимости												
1. Описание местоположения здания, сооружения, объекта незавершенного строительства и границ земельного участка												
1.1. Сведения о характеристиках точках контура объекта недвижимости												
Ссылка на таблицу: 4-К-19/04												
Номер контура	Тип контура	Номер вершины контура	Метод определения координат	Координаты, м		В, м	Формула, позволяющая рассчитать площадь земельного участка, исходя из координат вершин контура	Среднее значение площади участка, м ²	Глубина, м	Высота, м		
				X	Y					И	II	
1	2	3	4	5	6	7	8	9	10	11		
74338111-2-04-2099(1)	Площадный	14	Аналитический метод	115846,56	93448,03	-	M-CO3 (сегменты при плавном прорезном обрыве) Точки A(2053); B(2053)	0,03	-	-		
74338111-2-04-2099(1)	Высотный	15	Аналитический метод	115846,51	93441,17	-	M-CO3 (сегменты при плавном прорезном обрыве) Точки A(2053); B(2053)	0,03	-	-		
74338111-2-04-2099(1)	Высотный	16	Аналитический метод	115878,40	93441,38	-	M-CO3 (сегменты при плавном прорезном обрыве) Точки A(2053); B(2053)	0,03	-	-		
74338111-2-04-2099(1)	Площадный	17	Аналитический метод	115878,38	93442,74	-	M-CO3 (сегменты при плавном прорезном обрыве) Точки A(2053); B(2053)	0,03	-	-		
74338111-2-04-2099(1)	Высотный	18	Аналитический метод	115879,91	93442,72	-	M-CO3 (сегменты при плавном прорезном обрыве) Точки A(2053); B(2053)	0,03	-	-		
74338111-2-04-2099(1)	Высотный	19	Аналитический метод	115879,83	93438,57	-	M-CO3 (сегменты при плавном прорезном обрыве) Точки A(2053); B(2053)	0,03	-	-		
74338111-2-04-2099(1)	Площадный	20	Аналитический метод	115845,18	93438,49	-	M-CO3 (сегменты при плавном прорезном обрыве) Точки A(2053); B(2053)	0,03	-	-		
74338111-2-04-2099(1)	Высотный	21	Аналитический метод	115845,16	93431,52	-	M-CO3 (сегменты при плавном прорезном обрыве) Точки A(2053); B(2053)	0,03	-	-		

Описание местоположения объекта недвижимости												
1. Описание местоположения здания, сооружения, объекта незавершенного строительства и границ земельного участка												
1.1. Сведения о характеристиках точках контура объекта недвижимости												
Ссылка на таблицу: 4-К-19/04												
Номер контура	Тип контура	Номер вершины контура	Метод определения координат	Координаты, м		В, м	Формула, позволяющая рассчитать площадь земельного участка, исходя из координат вершин контура	Среднее значение площади участка, м ²	Глубина, м	Высота, м		
				X	Y					И	II	
1	2	3	4	5	6	7	8	9	10	11		
74338111-2-04-2099(1)	Площадный	22	Аналитический метод	115850,65	93434,86	-	M-CO3 (сегменты при плавном прорезном обрыве) Точки A(2053); B(2053)	0,03	-	-		
74338111-2-04-2099(1)	Высотный	23	Аналитический метод	115850,66	93435,49	-	M-CO3 (сегменты при плавном прорезном обрыве) Точки A(2053); B(2053)	0,03	-	-		
74338111-2-04-2099(1)	Высотный	24	Аналитический метод	115854,34	93435,44	-	M-CO3 (сегменты при плавном прорезном обрыве) Точки A(2053); B(2053)	0,03	-	-		
74338111-2-04-2099(1)	Площадный	25	Метод аналитический (сегменты при плавном прорезном обрыве) Точки A(2053); B(2053)	115854,38	93438,52	-	M-CO3 (сегменты при плавном прорезном обрыве) Точки A(2053); B(2053)	0,03	-	-		
74338111-2-04-2099(1)	Высотный	26	Метод аналитический (сегменты при плавном прорезном обрыве) Точки A(2053); B(2053)	115859,52	93438,45	-	M-CO3 (сегменты при плавном прорезном обрыве) Точки A(2053); B(2053)	0,03	-	-		
74338111-2-04-2099(1)	Высотный	27	Метод аналитический (сегменты при плавном прорезном обрыве) Точки A(2053); B(2053)	115859,67	93437,12	-	M-CO3 (сегменты при плавном прорезном обрыве) Точки A(2053); B(2053)	0,03	-	-		
74338111-2-04-2099(1)	Высотный	28	Метод аналитический (сегменты при плавном прорезном обрыве) Точки A(2053); B(2053)	115859,69	93438,64	-	M-CO3 (сегменты при плавном прорезном обрыве) Точки A(2053); B(2053)	0,03	-	-		

Описание местоположения объекта недвижимости										
1. Описание местоположения здания, сооружения, объекта незавершенного строительства и границ земельного участка										
1.1. Сведения о характеристиках почва контура объекта недвижимости										
Система координат: СК-1994										
Номер контура	Тип контура	Номер кадастрового участка	Метод определения координат	Координаты, м		В, м	Формулы, применяемые для расчета средней квадратической погрешности координат	Средние квадратические погрешности координат по контуру (ЮФ, м)	Глубина, высота	
				X	Y				И	П
1	2	3	4	5	6	7	8	9	10	11
7538111-2044-2009(1)	Полный		Метод триангуляции	115702.59	93436.03		М=0,07 (средняя при плоском приближении формулы Титчелл-Аллен)	0,08		

Описание местоположения объекта недвижимости										
1. Описание местоположения здания, сооружения, объекта незавершенного строительства и границ земельного участка										
1.1. Сведения о характеристиках почва контура объекта недвижимости										
Система координат: СК-1994										
Номер контура	Тип контура	Номер кадастрового участка	Метод определения координат	Координаты, м		В, м	Формулы, применяемые для расчета средней квадратической погрешности координат	Средние квадратические погрешности координат по контуру (ЮФ, м)	Глубина, высота	
				X	Y				И	П
1	2	3	4	5	6	7	8	9	10	11
7538111-2044-2009(2)	Полный		Метод спутниковой геодезии	115702.59	93436.03		М=0,07 (средняя при плоском приближении формулы Титчелл-Аллен)	0,08		
7538111-2044-2009(1)	Полный		Метод спутниковой геодезии	115702.52	93437.25		М=0,07 (средняя при плоском приближении формулы Титчелл-Аллен)	0,08		
7538111-2044-2009(2)	Полный		Метод спутниковой геодезии	115702.48	93438.87		М=0,07 (средняя при плоском приближении формулы Титчелл-Аллен)	0,08		
7538111-2044-2009(2)	Полный		Метод спутниковой геодезии	115702.24	93440.16		М=0,07 (средняя при плоском приближении формулы Титчелл-Аллен)	0,08		
7538111-2044-2009(2)	Полный		Метод спутниковой геодезии	115701.15	93440.17		М=0,07 (средняя при плоском приближении формулы Титчелл-Аллен)	0,08		

Описание местоположения объекта недвижимости										
1. Описание местоположения здания, сооружения, объекта незавершенного строительства и границ земельного участка										
1.1. Сведения о характеристиках точках контура объекта недвижимости										
Ссылка на чертёж: 4-01/194										
Номер контура	Тип контура	Номер вершины контура	Метод определения координат	Координаты, м		В, м	Формула, позволяющая рассчитать площадь земельного участка, подлежащего изъятию государственными органами государственной власти	Среднее значение площади изъятия, кв. м	Глубина, м	Высота, м
				X	Y					
1	2	3	4	5	6	7	8	9	10	11
74338.111.2.041.2099.12	Платежный	34	Аллитное скел-метод	113711.18	934413.88	-	МГ-003 (сегменты при плавном протекании аббрексия Титбле Access)	0,03	-	-
74338.111.2.041.2099.12	Платежный	35	Аллитное скел-метод	113702.39	934433.87	-	МГ-003 (сегменты при плавном протекании аббрексия Титбле Access)	0,03	-	-
74338.111.2.041.2099.12	Платежный	36	Аллитное скел-метод	113703.82	934453.09	-	МГ-003 (сегменты при плавном протекании аббрексия Титбле Access)	0,03	-	-
74338.111.2.041.2099.12	Платежный	37	Аллитное скел-метод	113703.84	934463.61	-	МГ-003 (сегменты при плавном протекании аббрексия Титбле Access)	0,03	-	-
74338.111.2.041.2099.12	Платежный	38	Аллитное скел-метод	113702.51	934473.73	-	МГ-003 (сегменты при плавном протекании аббрексия Титбле Access)	0,03	-	-
74338.111.2.041.2099.12	Платежный	39	Аллитное скел-метод	113702.59	934513.06	-	МГ-003 (сегменты при плавном протекании аббрексия Титбле Access)	0,03	-	-
74338.111.2.041.2099.12	Платежный	40	Аллитное скел-метод	113683.96	934533.71	-	МГ-003 (сегменты при плавном протекании аббрексия Титбле Access)	0,03	-	-
74338.111.2.041.2099.12	Платежный	41	Аллитное скел-метод	113683.90	934548.06	-	МГ-003 (сегменты при плавном протекании аббрексия Титбле Access)	0,03	-	-

Описание местоположения объекта недвижимости										
1. Описание местоположения здания, сооружения, объекта незавершенного строительства и границ земельного участка										
1.1. Сведения о характеристиках точках контура объекта недвижимости										
Ссылка на чертёж: 4-01/194										
Номер контура	Тип контура	Номер вершины контура	Метод определения координат	Координаты, м		В, м	Формула, позволяющая рассчитать площадь земельного участка, подлежащего изъятию государственными органами государственной власти	Среднее значение площади изъятия, кв. м	Глубина, м	Высота, м
				X	Y					
1	2	3	4	5	6	7	8	9	10	11
74338.111.2.041.2099.12	Платежный	42	Аллитное скел-метод	113686.56	934483.03	-	МГ-003 (сегменты при плавном протекании аббрексия Титбле Access)	0,03	-	-
74338.111.2.041.2099.12	Платежный	43	Аллитное скел-метод	113686.51	934443.77	-	МГ-003 (сегменты при плавном протекании аббрексия Титбле Access)	0,03	-	-
74338.111.2.041.2099.12	Платежный	44	Аллитное скел-метод	113688.85	934443.30	-	МГ-003 (сегменты при плавном протекании аббрексия Титбле Access)	0,03	-	-
74338.111.2.041.2099.12	Платежный	45	Аллитное скел-метод	113688.84	934453.01	-	МГ-003 (сегменты при плавном протекании аббрексия Титбле Access)	0,03	-	-
74338.111.2.041.2099.12	Платежный	46	Аллитное скел-метод	113683.62	934453.03	-	МГ-003 (сегменты при плавном протекании аббрексия Титбле Access)	0,03	-	-
74338.111.2.041.2099.12	Платежный	47	Аллитное скел-метод	113683.62	934443.71	-	МГ-003 (сегменты при плавном протекании аббрексия Титбле Access)	0,03	-	-
74338.111.2.041.2099.12	Платежный	48	Аллитное скел-метод	113678.00	934443.28	-	МГ-003 (сегменты при плавном протекании аббрексия Титбле Access)	0,03	-	-
74338.111.2.041.2099.12	Платежный	49	Аллитное скел-метод	113678.39	934423.71	-	МГ-003 (сегменты при плавном протекании аббрексия Титбле Access)	0,03	-	-

Описание местоположения объекта недвижимости											
1. Описание местоположения здания, сооружения, объекта незавершенной строительства и границ земельного участка											
1.1. Сведения о характеристиках границ контура объекта недвижимости											
Система координат: СК-1994											
Номер контура	Тип контура	Номера точек контура	Метод определения координат	Координаты, м		В, м	Формулы, применяемые для расчета длины заданных отрезков	Средняя квадратическая погрешность определения координат точек контура (МПК)	Высота, м		
				X	Y				И	П	II
1	2	3	4	5	6	7	8	9	10	11	
7838111-2-04-2009 (2)	Налесный	50	Аналитический метод	115670.91	92442.72	-	М-003 (определены при полиномиальном обходе контура) (Трибе Ассес)	0.03	-	-	
7838111-2-04-2009 (2)	Налесный	51	Аналитический метод	115679.86	92403.41	-	М-003 (определены при полиномиальном обходе контура) (Трибе Ассес)	0.03	-	-	
7838111-2-04-2009 (2)	Налесный	52	Аналитический метод	115652.18	92439.25	-	М-003 (определены при полиномиальном обходе контура) (Трибе Ассес)	0.03	-	-	
7838111-2-04-2009 (2)	Налесный	53	Метод триангуляции	115642.17	92438.87	-	М-003 (определены при полиномиальном обходе контура) (Трибе Ассес)	0.03	-	-	
7838111-2-04-2009 (2)	Налесный	54	Аналитический метод	115650.56	92438.57	-	М-003 (определены при полиномиальном обходе контура) (Трибе Ассес)	0.03	-	-	
7838111-2-04-2009 (2)	Налесный	55	Аналитический метод	115650.54	92437.09	-	М-003 (определены при полиномиальном обходе контура) (Трибе Ассес)	0.03	-	-	
7838111-2-04-2009 (2)	Налесный	56	Аналитический метод	115653.62	92437.65	-	М-003 (определены при полиномиальном обходе контура) (Трибе Ассес)	0.03	-	-	
7838111-2-04-2009 (2)	Налесный	57	Аналитический метод	115653.61	92438.22	-	М-003 (определены при полиномиальном обходе контура) (Трибе Ассес)	0.03	-	-	

Описание местоположения объекта недвижимости											
1. Описание местоположения здания, сооружения, объекта незавершенной строительства и границ земельного участка											
1.1. Сведения о характеристиках границ контура объекта недвижимости											
Система координат: СК-1994											
Номер контура	Тип контура	Номера точек контура	Метод определения координат	Координаты, м		В, м	Формулы, применяемые для расчета длины заданных отрезков	Средняя квадратическая погрешность определения координат точек контура (МПК)	Высота, м		
				X	Y				И	П	II
1	2	3	4	5	6	7	8	9	10	11	
7838111-2-04-2009 (2)	Налесный	58	Метод триангуляции	115649.52	92438.45	-	М-003 (определены при полиномиальном обходе контура) (Трибе Ассес)	0.03	-	-	
7838111-2-04-2009 (2)	Налесный	59	Метод триангуляции	115639.82	92437.12	-	М-003 (определены при полиномиальном обходе контура) (Трибе Ассес)	0.03	-	-	
7838111-2-04-2009 (2)	Налесный	60	Метод триангуляции	115706.69	92435.64	-	М-003 (определены при полиномиальном обходе контура) (Трибе Ассес)	0.03	-	-	
7838111-2-04-2009 (2)	Налесный	29	Метод триангуляции	115702.29	92435.63	-	М-003 (определены при полиномиальном обходе контура) (Трибе Ассес)	0.03	-	-	

1.2. Сведения о предельных глубине и высоте строительства конструктивной объекта недвижимости

Предельная глубина строительства конструктивной объекта недвижимости, м		Предельная высота строительства конструктивной объекта недвижимости, м	
-	-	-	-

Описание местоположения объекта недвижимости				
2.3. Сведения о характерных точках границы помещения, в котором расположено машино-место				
Номера характерных точек границы помещения	Координаты, м		Формулы, применяемые для расчета средней квадратической погрешности определения координат характерных точек контура (М), м	Средняя квадратическая погрешность определения координат характерных точек контура (М), м
	X	Y		
1	2	3	4	5
-	-	-	-	-

Описание местоположения объекта недвижимости										
1.3. Сведения о характерных точках пересечения контура объекта недвижимости с контуром (контурами) иных зданий, сооружений, объектов незавершенного строительства										
Система координат:				Зона №						
Номер контура	Тип контура	Понятие: характерные точки контура	Метод: порядок нанесения контура	Координаты, м	Формулы, применяемые для расчета средней квадратической погрешности определения координат характерных точек контура (М), м	Средняя квадратическая погрешность определения координат характерных точек контура (М), м	Глубина, высота, м	Коды полей	Иной номер	
										X
1	2	3	4	5	6	7	8	9	10	11
-	-	-	-	-	-	-	-	-	-	-
2. Описание местоположения машино-места										
Обозначение машино-места (номер)										
2.1. Сведения о расстояниях										
2.1.1. Сведения о расстояниях от специальных меток до характерных точек границы машино-места										
N для специальной метки		N для характерной точки границы машино-места			Расстояние, м					
1	-	2	-	-	3					
2.1.2. Сведения о расстояниях между характерными точками границы машино-места										
N для характерной точки границы машино-места		N для характерной точки границы машино-места			Расстояние, м					
1	-	2	-	-	3					
2.2. Сведения о координатах специальных меток (при наличии)										
N для специальной метки	Координаты, м		Формулы, применяемые для расчета средней квадратической погрешности определения координат специальных меток (М), м	Средняя квадратическая погрешность определения координат (М), м						
	X	Y								
1	2	3	4	5						
-	-	-	-	-						

Характеристики объекта недвижимости			
№ п/п	Наименование характеристики	Значение характеристики	
1	1	2	3
1	Выс объекта недвижимости		Дальше
2	Кадастровый номер объекта недвижимости		78:38:1113404:2009
3	Ранке присвоенный государственный учетный номер объекта недвижимости (кадастровый, инвентарный или условный номер)		Кадастровый номер: 78:38:1113404:8-8
4	Кадастровые номера смежных объектов недвижимости (из которых (каждых) образован объект недвижимости)		-
5	Помер кадастрового квартала (кадастровых кварталов), в котором (каждых) находится объект недвижимости		78:38:1113404
5.1	Номера кадастровых округов		-
6	Кадастровые номера иных объектов недвижимости, в границах которых или в которых расположен объект недвижимости		-
6.1	Кадастровый номер земельного участка (земельных участков), в границах которого (каждых) расположен земельный участок, сооружение или объект недвижимости		78:38:1113404:8
6.2	Кадастровый номер здания или сооружения, в котором расположено помещение или машино-место		-
6.3	Кадастровый номер квартала, в котором расположена комната		-
6.4	Кадастровые номера помещений, машино-мест, расположенных в здании, сооружении		-
7	Кадастровый номер смежного нежилого здания или строения или как включенного в комплекс, если объект недвижимости входит в состав таких объектов (в том числе в состав земельного участка) или в состав здания, сооружения или объекта недвижимости как включенного в комплекс		-
8	Адрес объекта недвижимости		-
8	Местоположение объекта недвижимости		-
	Дополнительное описание объекта недвижимости		-
9	Наименование водного объекта, на котором (в акватории или части акватории которого) расположено гидротехническое сооружение		-
	Назначение здания, сооружения, помещения, санитог-недвижимости и комплекса		-
10	Проектное наименование объекта незавершенного строительства		-
11	Выс (полная) информация о земельном участке, сооружении, помещении		-
12	Наименование здания, сооружения, помещения, санитог-недвижимости и комплекса		Объект культурного наследия регионального значения "Дача П.М. Козлова"
13	Количество этажей объекта недвижимости в том числе подземных		-
14	Материал наружных стен здания		Дерево
15	Год ввода объекта недвижимости в эксплуатацию по завершении его строительства		-

Наименование характеристики		Значение характеристики	
№ п/п	2	3	
16	Год завершения строительства объекта недвижимости	-	
17	Век (первое) постройки объекта недвижимости	-	
18	Площадь объекта недвижимости (РЗ, м ² , в среднем квадратическом приближении, не определен, м ²)	620,6 ± 0,3	
19	Основная(ые) характеристика(и) сооружения и ее (их) значения(и)	Выс	Этажи здания
20	Степень готовности объекта незавершенного строительства, %	-	-
21	Основная характеристика объекта незавершенного строительства на ее проекционное значение	-	-
22	Номер, тип этажа, на котором (каждых) расположено помещение	-	-
23	Помер, тип этажа, на котором расположено машино-место	-	-
24	Объемная доля помещения, машино-места на подлежащей земле	-	-
25	Выс жилого помещения (квартира, комната (в квартире), если жилое помещение расположено в многоквартирном доме	-	-
26	Сведения о том, что помещение предназначено для обслуживания истца остальной походящей и (или) машино-мест в здании, сооружении или помещении относится к общему имуществу в многоквартирном доме	-	-
27	Сведения об ответственности помещения в специализированному жилищному фонду или в жилых помещениях, находящихся в доверительном владении или наемной доле коммунального использования	-	-
28	Сведения об объектах недвижимости, входящих в состав единого недвижимого комплекса (включаемых в него) расположенных на его составе	№	Выс объекта недвижимости
		Кадастровый номер	
29	Сведения об объектах недвижимости, входящих в состав сооружения, представляющего собой сложную вещь	-	-
	Сведения о включении объекта недвижимости в единый государственный реестр объектов культурного наследия (памятников истории и культуры) народов Российской Федерации	Включен в единый государственный реестр объектов культурного наследия (ЕГРОКН)	
30.1	Регистрационный номер, вид и наименование объекта недвижимости в едином государственном реестре объектов культурного наследия (памятников истории и культуры) народов Российской Федерации либо регистрационный номер учетной карты объекта, представляющего собой историко-культурное достояние, вид и наименование включенного объекта культуры и наследия	78:38:103950005 Памятник объект культурного наследия регионального значения "Дача П.М.Козлова"	

№ п/п	Наименование характеристики	Значение характеристики
1	2	3
30.2	<p>Результаты региональных Правительств Российской Федерации, орг. актов органов объектов культурного наследия о ликвидации объекта недвижимости в единый государственный реестр объектов культурного наследия (памятников истории и культуры) народов Российской Федерации либо об отнесении объекта недвижимости к выявленным объектам культурного наследия, подлежащим государственной охране</p>	<p>Распоряжение Комитета по государственному контролю, использованию и охране памятников истории и культуры Правительства Санкт-Петербурга "О включении в единый государственный реестр объектов культурного наследия (памятников истории и культуры) народов Российской Федерации"</p>
30.3	<p>Результаты документа, на основании которого устанавливается требование к сохранению, содержанию и использованию объектов культурного наследия (памятников истории и культуры) народов Российской Федерации, требования к обеспечению доступа к таким объектам либо выявленному объекту культурного наследия</p>	<p>Федеральный закон "Об объектах культурного наследия (памятников истории и культуры) народов Российской Федерации" 73-ФЗ 25.06.2002.</p>

Заключение кадастрового инженера

Технический план на здание подготовлен в результате выполнения кадастровых работ в связи с исполнением условий о площади, наименовании и уточнении местоположения здания в кадастровом листе 78:38:1112404:2009.

Согласно Распоряжению Комитета по государственному контролю, использованию и охране памятников истории и культуры Правительства Санкт-Петербурга (КН ИОМ) «О включении в единый государственный реестр объектов культурного наследия (памятников истории и культуры) народов Российской Федерации» от 24.08.2015 № 10-366 здание включено в единый государственный реестр объектов культурного наследия (памятников истории и культуры) народов Российской Федерации в качестве объекта культурного наследия регионального значения объект «Иван Н. Ковальев (павильон), начало XX в., расположенный по адресу: Санкт-Петербург, город Сестрорецк, улица Максима Горького, дом 8, литера А» (далее – Объект). Технический план подготовлен на основании Декларации об объекте недвижимости от 03.06.2024 № 61, составленной и заверенной представителем КИИОМ.

Наличие выполнения кадастровых работ установлено, что здание частично подвержено разрушению, а именно: разрушены оградительные пристройки ч.п. I, II, III, IV, V, VI, VII, IX, XI и в 1 этаже; ч.п. XII, XIII, XIV, XVI, XVII и в 2 этаже, ч.п. XX на мезонине, частично разрушена панельная стена в ч.п. 8 на 1 этаже и в ч.п. 9 на 2 этаже (проектируемые этажи пометены согласно плану, частично пострадала стена, перегородка, крыша. Количество этажей: 2, крыша: одна, чердак).

Объект является включенным в программу «Губль за метр», культура выделена на принятие мер инициатив для восстановления и поддержания в порядок неиспользуемых объектов культурного наследия, находящихся в неудовлетворительном состоянии. Программа предполагает сохранение объекта культурного наследия через ставку заложики в аренду. На работы согласованы по текущим вопросам деятельности Санкт-Петербургского государственного бюджетного учреждения «Городское управление по надзору за охраной памятников и архитектурного наследия» по решению, а по необходимости подготавливается техническое задание для выполнения работ в соответствии с проектом от 24.04.2024 № 66-3АМ/КМ/п. В связи с тем, что здание включено в кадастровый лист, в части здания, подлежащего реставрации, вошли в состав площади, отражены на плане, включены в кадастровый лист кадастровый номер объекта.

Наименование: объект культурного наследия регионального значения «Иван Н.М. Ковальев, год постройки: начало XX в., местонахождение: здание 1а, кадастровый лист: 78:38:1112404:2009, указанное согласно Декларации об объекте недвижимости от 03.06.2024 № 61.

Площадь: площадь, определенная в пределах внутренних помещений наружных стен в соответствии с проектом Росреестра от 23.10.2020 № 161993, составляет 630,6 кв.м.

Объект расположен на земельном участке с кадастровым номером 78:38:1112404:8, категория земель: земля населенных пунктов, вид разрешенного использования: ведение сельского хозяйства, местоположение: Санкт-Петербург, город Сестрорецк, улица Максима Горького, дом 8, литера А, площадь: 2315 кв.м, 17 кв.м.

В ходе проведения кадастровых работ выявлены дополнительные точки здания. Кадастровый номер артефакта: объект недвижимости 2 (дуги) – кадастровый номер: 78:38:1112404:2009 (1) – самый высокий объект недвижимости.

В границах земельного участка не выявлены артефакты, так как они не являются частью кадастровых объектов недвижимости.

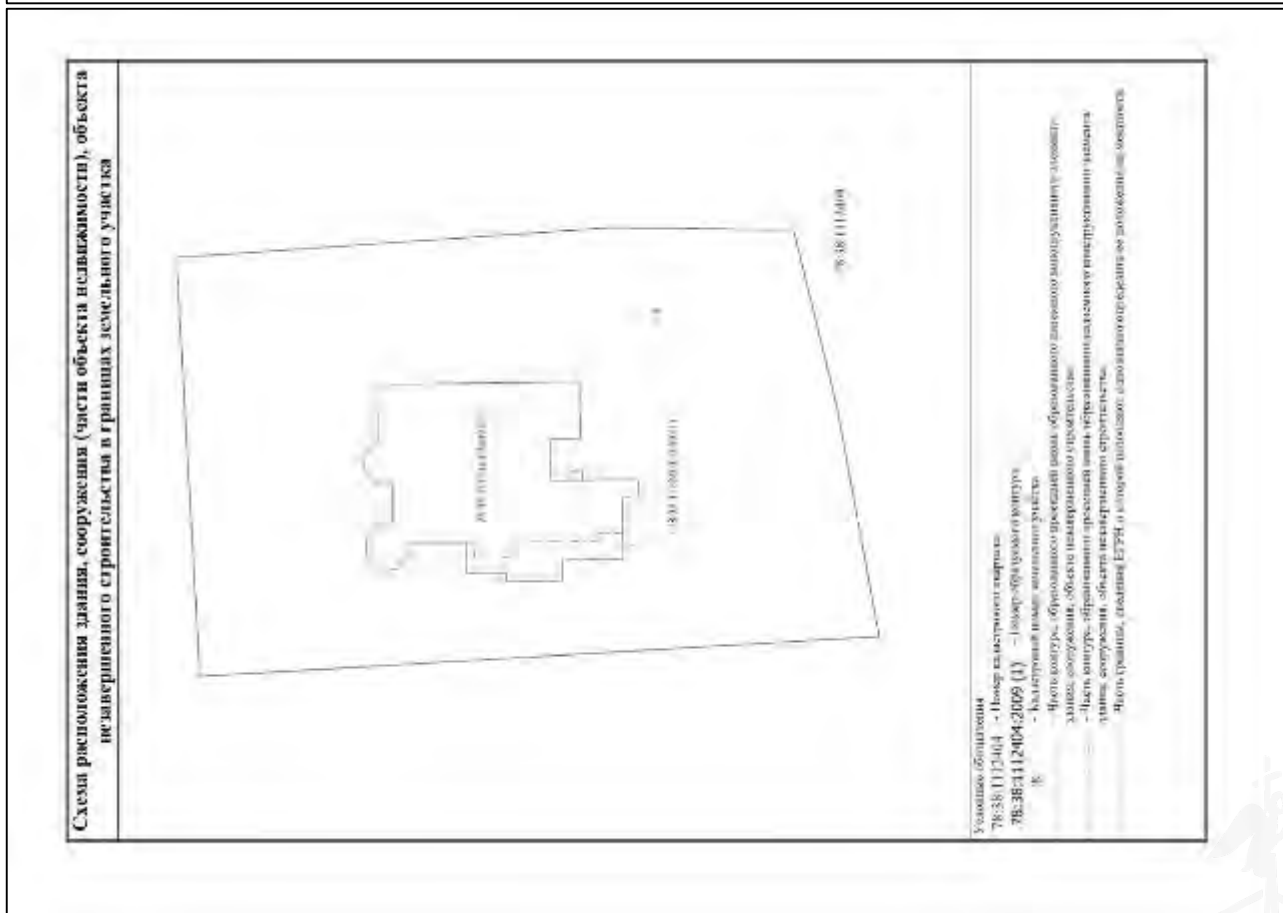
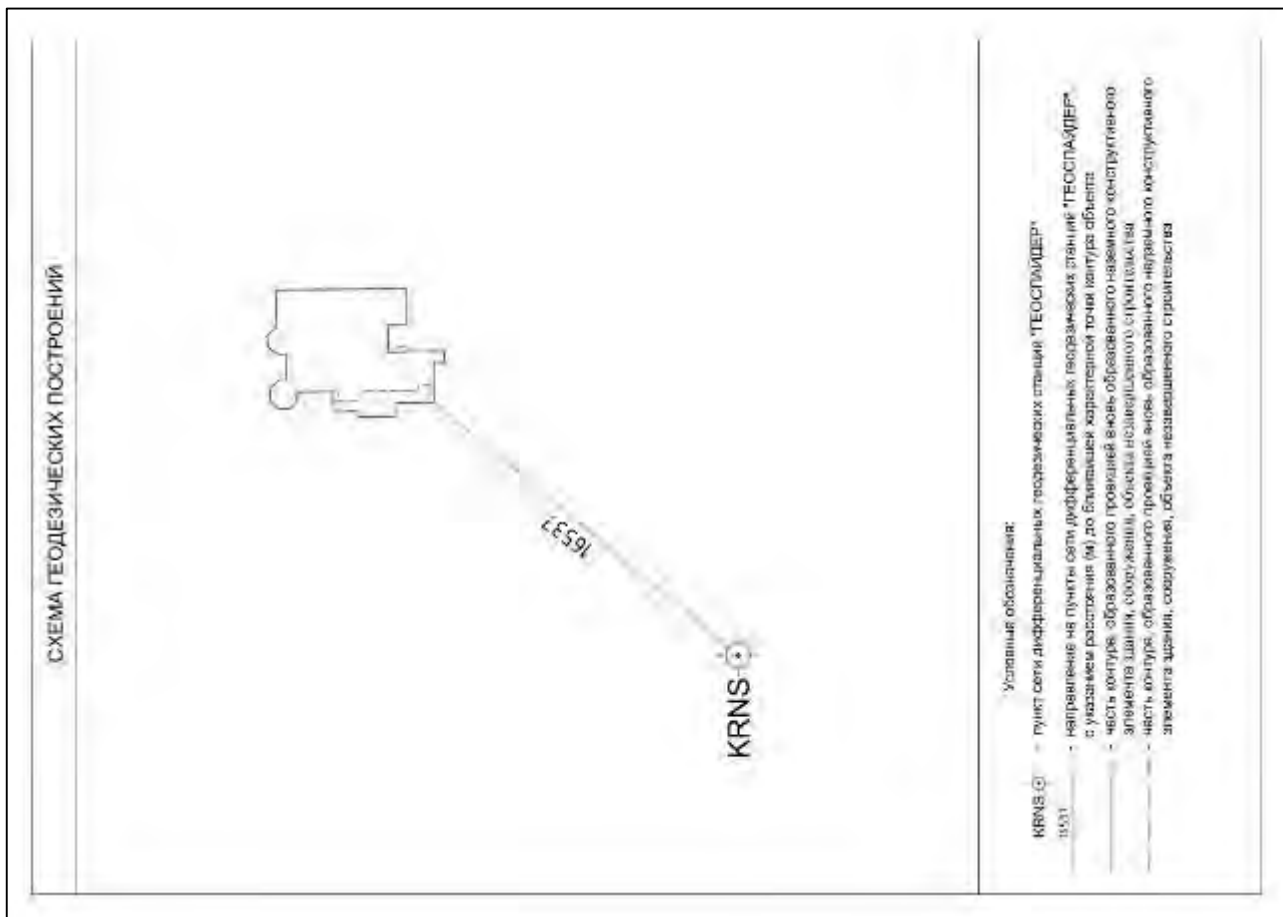
Характеристики объекта: 7-24 (очень ограниченное количество объектов); ч.п. I, II, III, IV, V, VI, VII, IX, XI, части капитальных стен ч.п. 8 – согласно плану) – кадастровый номер: 78:38:1112404:2009 (1) и кадастровые точки 35,32, 54,57 (точка, описывающая контур капитальных конструкций: ч.п. XII, XIII, XIV, XVI, XVII, части капитальных стен ч.п. 9 – согласно плану) – кадастровый номер: 78:38:1112404:2009 (2) артефакты, расположенные на территории, в связи с тем, что эти объекты здания подвержены разрушению.

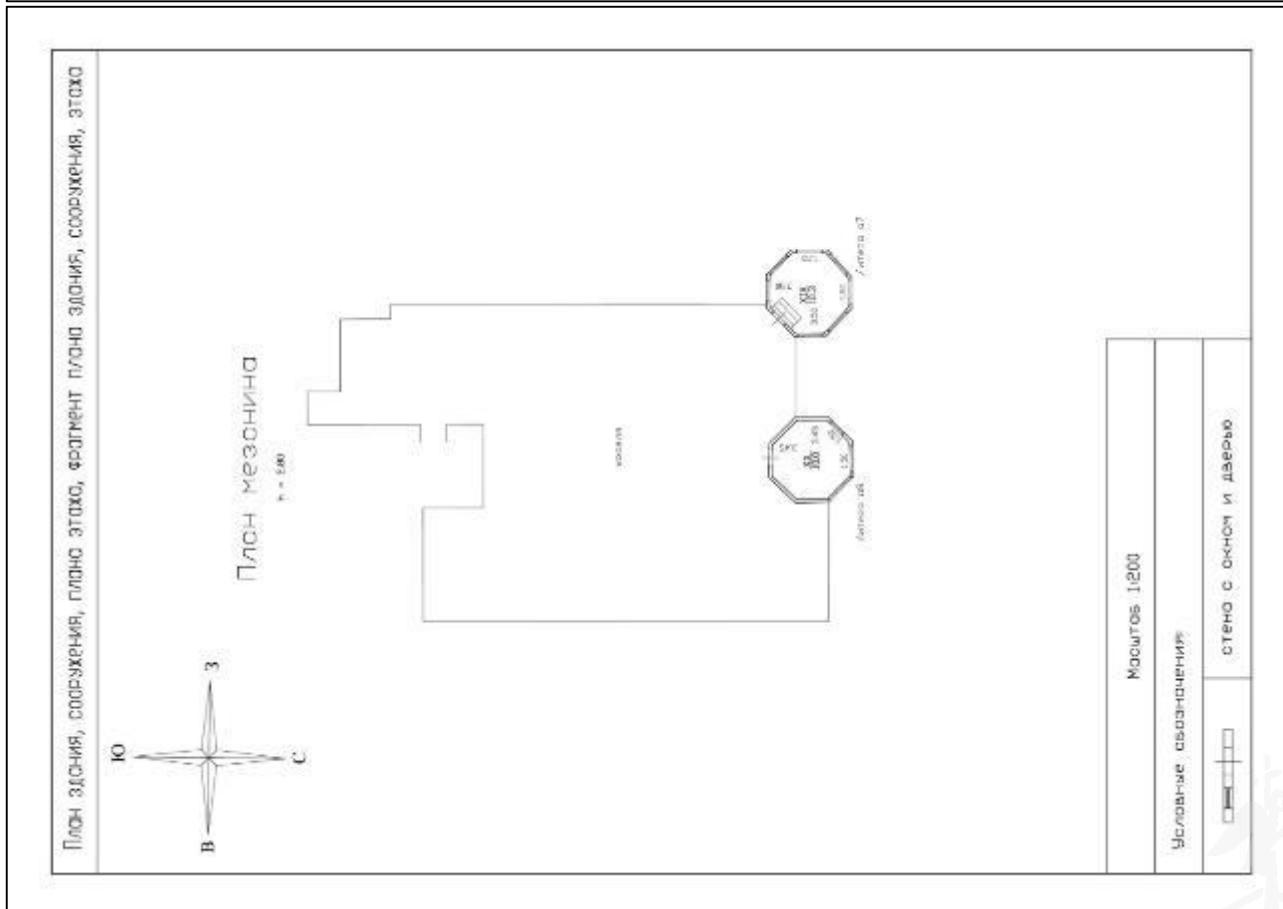
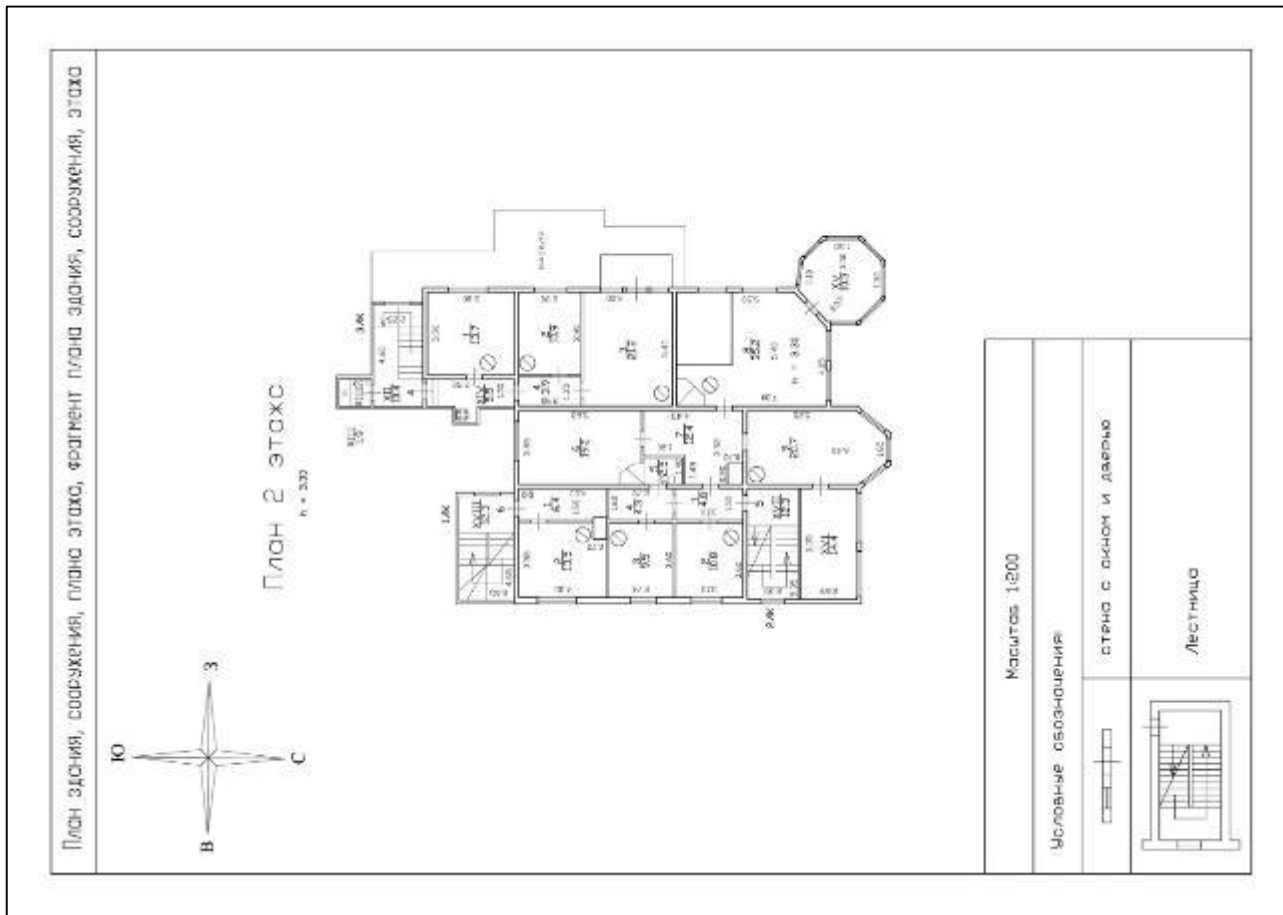
При выполнении технического плана использовались данные дифференциальных геодезических станций сети «РОСНАВИДРР», предоставленные в рамках Конtrakта на создание государственной сети дифференциальной (базовой) станции (от 4 точек) сроком от 30.10.2023 № 202304512820, между СГБ ГБУ «ГУВИОН» и ООО «ТЕОМАТИК». В соответствии с Федеральным законом № 431 от 30 декабря 2015 года, 23 августа 2018 года «ГЕОСТАЙДРР» принята в федеральный фонд пространственных данных (РОСРЕЕСТР).

В соответствии с проектом Росреестра ПИЭЭЭ Бюро регистрации, сведений кадастровых документов, который составлен 01-03.2024.

Формула, применяемая для расчета средней квадратической погрешности площади:

$M_p = \sqrt{a^2 + b^2}$





в том числе подвешенных	
Год ввода в эксплуатацию	начало XX в.
Год завершения строительства	
Бет (период) постройки	деревяч
Материал наружных стен здания:	б/д/б кирпич
Площадь (кв.м)	
4.2. Описание оборудования	
Количество этажей	
и том числе подвешенных	
Год ввода в эксплуатацию	
Год завершения строительства	
Бет (период) постройки	
Тип и значение основной характеристики	
площадь (кв.м)	
глубина (глубина залегания) (м)	
объем (куб. м)	
высота (м)	
площадь (кв.м)	
площадь застройки (кв.м)	
4.3. Описание объекта незавершенного строительства	
Применяемые материалы основной конструктивной системы незавершенного строительства	
протяженность (м)	
глубина (глубина залегания) (м)	
площадь (кв. м)	
объем (куб. м)	
высота (м)	
площадь застройки (кв. м)	
Степень готовности (%)	
Основание здания объекта незавершенного строительства в федеральном реестр незавершенных объектов капитального строительства или региональный реестр незавершенных объектов капитального строительства	
4.4. Описание единого недвижимого комплекса о котором	
Характерные номера зданий, сооружений, входящих в состав единого недвижимого комплекса	
4.5. Описание помещений, машино-мест	
Этаж	
Номер или обозначение помещения, машино-места на этаже	
Площадь (кв. м)	

Земельный участок № 03/06/2024

г. Санкт-Петербург

Дата составления: 03.06.2024	
1. Вид, назначение и наименование объекта недвижимости	
1.1. Вид объекта недвижимости	V
Здание:	
сооружение:	
помещение:	
машино-место:	
объект незавершенного строительства	
единый недвижимый комплекс:	
1.2. Назначение здания: Нежилое	
1.3. Назначение сооружения:	
1.4. Проектируемое наименование объекта незавершенного строительства:	
1.5. Наименование единого недвижимого комплекса:	
1.6. Наименование помещения:	
жилое:	
нежилые:	
	объект незавершенного строительства, дом
	помещение земельного участка
1.7. Вид жилого помещения	
квартира:	
земельный участок:	
жилое помещение с автономной системой отопления:	
жилое помещение частного дома с автономной системой отопления:	
жилое помещение земельного участка коммунального назначения:	
1.8. Наименование объекта недвижимости: земельный участок № 03/06/2024	
1.9. Вид (виды) разрешенного использования объекта недвижимости:	
2. Адрес (адрес места нахождения) объекта недвижимости	
2.1. Адрес Санкт-Петербурга, города Сестрорецк, улица Максима Горького, дом 8, литера А	
2.2. Иное место нахождения:	
3. Кадастровый номер земельного участка (земельных участков) 78:36:112404:8	
площадь (помещения):	
этажи (этаж):	
этаж (этажи), в котором расположена комната:	
машино-место:	
4. Описание объекта недвижимости	
4.1. Описание здания	
Количество этажей	2

Земельный участок № 03/06/2024

г. Санкт-Петербург

6

8. Достоверность и полноту сведений, указанных в заявительной декларации, подтверждаю


9. Согласие на обработку его персональных данных (сбор, систематизацию, накопление, хранение, уточнение (обновление, изменение), использование, распространение (в том числе передачу), обезличивание, блокирование, уничтожение персональных данных, а также иные действия, необходимые для обработки его персональных данных в рамках полномочий органа регистрации прав в соответствии с законодательством Российской Федерации о государственных услугах), в том числе в автоматизированном режиме, включая принятие решений на их основе органом регистрации прав, в целях предоставления государственной услуги, подтверждаю

10. Предложение

11. Подпись

Заместитель председателя КИНОП

Г.Р. Аглимов 03.06.2024



Заместитель председателя КИНОП

Г.Р. Аглимов 03.06.2024

3

Фамилия	-
Имя	-
Отчество (указывается при наличии)	-
Справочный номер индивидуального лицевого счета (указывается при наличии)	-
Вид и номер документа, удостоверяющего личность	-
Выдан	-
Адрес постоянного места жительства или преимущественного пребывания	-
Почтовый ящик	-
Субъект Российской Федерации	-
Город	-
Район	-
Паспортный пункт (село, поселок)	-
Улица (проспект, переулок)	-
Номер дома (башенки, участка)	-
Номер корпуса (строения)	-
Номер квартиры (комната)	-
Адрес электронной почты (при наличии)	-
б.з. Юридическое лицо	-
Режимы документа, подтверждающего полномочия представителя правообладателя	-
Полное наименование	-
ОГРН	-
Дата государственной регистрации	-
ИНН	-
Страна регистрации (зарегистрирован)	-
Дата регистрации	-
Регистрационный номер	-
Почтовый адрес	-
Почтовый ящик	-
Субъект Российской Федерации	-
Город	-
Район	-
Населенный пункт (село, поселок)	-
Улица (проспект, переулок)	-

7. Правоустанавливающие, подтверждающие документы на объект недвижимости (земельный участок (земельные участки), в границах которого (которую) расположено здание, сооружение, объект незавершенного строительства, единый недвижимый комплекс), в том числе соглашение об установлении сервитута, решение об установлении публичного сервитута

Заместитель председателя КИНОП

Г.Р. Аглимов 03.06.2024

ПРОТОКОЛ № 66-ЗАМ

работного совещания по текущим вопросам деятельности Санкт-Петербургского государственного бюджетного учреждения «Городское управление инвентаризации и оценки недвижимого и движимого имущества»

Ул. Новосорская, д. 20, лит. А, А/ДК «Певская ратуша»
каб. 8051

24.04.2024
16:00

Совещание проводил заместитель председателя Комитета имущества муниципальных отношений Санкт-Петербурга Фёдоров Кирилл Валентинович




ПРИСУТСТВОВАЛИ:


От Комитета имущества муниципальных отношений Санкт-Петербурга (далее — Комитет):
 Песочникова Ирина Николаевна — начальник Управления по развитию объектов нежилого фонда Комитета
 Сыдальца Елена Александровна — заместитель начальника Управления по работе с крупными контрагентами Комитета

От Санкт-Петербургского государственного бюджетного учреждения «Городское управление инвентаризации и оценки недвижимого и движимого имущества» (далее - ГУИОН):
 Золотовская Ирина Александровна — заместитель директора ГУИОН
 Девятош Игорь Викторович — начальник отдела формирования проектов ГУИОН
 Гаджиев Тургай Келаманович — юрист консультативного отдела формирования проектов ГУИОН

ОБСУЖДАЛИ:

1. Предложить ГУИОН с перечнем 10 ОКН, принадлежащих автономному учреждению и приравненные № 2 раздела 8 государственного задания (Рубль за метр)	1.1.	ОКН регионального значения «Улицы, переулки, проезды и рекреационный приток», входящий в состав ансамбля «Покровская община сестер милосердия (комплекс построек в саду», огорода и двора» (уточненная структурами лпд/ов), расположенный по адресу: Санкт-Петербург, Большая Пороховая В.О., дом 85, литера Р.
	1.2.	ОКН регионального значения «Главное здание с павильоном и отрядной», входящий в состав ансамбля «Комплекс банной Удельной больницы в территории в земельном наследовании», расположенный по адресу: Санкт-Петербург, город Красное Село, улица Лермонтова, дом 30, литера А.
	1.3.	ОКН федерального значения «Казарма оборонительная 5-я северная», входящий в состав ансамбля «Крепость Кронштадт», расположенный по адресу: Санкт-Петербург, город Кронштадт, улица Восставная, дом 7, литера А.
	1.4.	ОКН регионального значения «Казарма», входящий в состав ансамбля «Казармы 148-го пехотного Каспийского полка (с территории)», расположенный по адресу: Санкт-Петербург, город Петергоф, переулок Суворовский, дом 8, литера А.




В соответствии с требованиями Федерального закона от 06.04.2011 № 69-ФЗ «Об обеспечении доступа к информации о деятельности государственных органов и органов местного самоуправления»

№ вопроса к обсуждению	ша	решение	ответственный	срок
1. Рубль за метр				
1.1.	ша	Направить в Комитет по административно-территориальному устройству и государственному гербу Санкт-Петербурга письмо о целесообразности включения ОКН из ОУ. В случае целесообразности Комитетом по административно-территориальному устройству и государственному гербу Санкт-Петербурга о ходе рассмотрения заявки на проведение реконструкции Объекта.	УРОИФ	17.05.2024
1.2.	ша	Направить запрос в УФАС о возможности проведения аукциона в отношении объектов, составляющих ОКН «Комплекс бывшей Удельной больницы с территорией и земельными наделами» единым лотом («Главное здание», «Службная», «Подзем»). 1.3. Направить запрос в УФАС о возможности проведения аукциона в отношении объектов, составляющих ОКН «Казарма оборонительная 5-я северная» единым лотом (литера А, литера К).	УРОИФ	17.05.2024
1.4.	ша	Рассмотреть возможность расторжения договора купли-продажи.	ПУ, ГУК «Инициатива Санкт-Петербурга»	24.05.2024
1.5.	ша	Согласовать и направить в КТНОП письмо о применении действующих охранных обязательств в отношении Объекта.	ГУИОН	13.05.2024
1.6.	ша	Направить в Комитет по образованию и науке Санкт-Петербурга письмо с углубленным изучением французского языка имени Жака-Ива Кусто. Васильевскому району СПб письмо о планах по дальнейшему использованию Объекта.	УРОИФ	21.05.2024
1.7.	ша	В случае отсутствия потребности использования Объекта для деятельности учреждения, запросить лист документов, предусмотренный административным регламентом от 24.03.2019 № 32-р. Согласовать и направить в КТНОП письмо о принадлежности Объекта в ОКН в границах здания. Подготовить технико-экономический план для корректировки площади ОКС с учетом МОИП. Внести соответствующее изменение в ЕТРН на основании полученной технической plans и уведомить об этом УРОИФ.	УРОИФ	28.06.2024
		После внесения указанных изменений в ЕТРН, направить поручение в ГУИОН о	ГУИОН	03.05.2024
			ГУИОН	23.05.2024
			ГУК «Инициатива Санкт-Петербурга»	30.05.2024
			УРОИФ	20.06.2024

РЕШЕНИЕ:

1.5.	ОКН федерального значения «Казарма Первого учебного морского экипажа», входящий в состав ансамбля «Первый учебный морской экипаж», расположенный по адресу: Санкт-Петербург, город Кронштадт, Коммунистическая улица, дом 1а, литера А.
1.6.	ОКН регионального значения «Дача В.Ф. Габриельсона», расположенный по адресу: Санкт-Петербург, поселок Коварно, Приморское шоссе, дом 483, литера Б.
1.7.	ОКН регионального значения «Дача Р. Павлова», расположенный по адресу: Санкт-Петербург, город Сестрорецк, Советский проспект, дом 17, литера А.
1.8.	ОКН регионального значения «Жилой дом физической усадьбы, расположенный по адресу: Санкт-Петербург, поселок Ушаково, Приморское шоссе, дом 611, литера А.
1.9.	ОКН федерального значения «Лавный дом», входящий в состав ансамбля «Усадьба Минькан», расположенный по адресу: Санкт-Петербург, улица Чекистов, дом 19, литера А.
1.10.	ОКН федерального значения «Большая община Святого Георгия», расположенный по адресу: Санкт-Петербург, город Кронштадт, Монашеский проспект, Дачный Пятый Октябрь, дом 105, литера А.
2.1.	ВОПРОС по ОКН федерального значения «Казарма Первого учебного морского экипажа», входящего в состав ансамбля «Первый учебный морской экипаж», расположенный по адресу: Санкт-Петербург, город Кронштадт, Коммунистическая улица, дом 1а, литера А.
2.2.	ВОПРОС по ОКН регионального значения «Пансион мичманских под Верандеро», расположенного по адресу: Санкт-Петербург, город Кронштадт, Монашеский проспект, Дачный Пятый Октябрь, дом 15, литера А.
2.3.	ВОПРОС по ОКН регионального значения «Дача», расположенного по адресу: Санкт-Петербург, поселок Коварно, Большой проспект, дом 15, литера А.
2.4.	ВОПРОС по ОКН федерального значения «Пансион «Озерная» (Розовый пансион)», расположенного по адресу: Санкт-Петербург, город Петергоф, Луговой парк, литера В.
2.5.	ВОПРОС по ОКН регионального значения «Дом Н.М. Ковчина», расположенного по адресу: Санкт-Петербург, город Сестрорецк, улица Максима Горького, дом 8, литера А.
2.6.	ВОПРОС по ОКН регионального значения «Загородный дом Л.А. Загородской», расположенного по адресу: Санкт-Петербург, город Сестрорецк, улица Андреева, дом 3, литера А.

ВЫСТУПИЛИ: все присутствующие

	Направить в Комитет проект новой редакции государственного задания ГУИОН с включением в приложение 2 раздела 8 ОКН регионального задания «Загорский дом Л.А. Загорского» расположенного по адресу: Санкт-Петербург, город Сестрорецк, улица Андреева, дом 3, литера А.	Санкт-Петербург ГУИОН	06.06.2024
Совещание закончилось в 17.20			
<p>Заместитель Председателя Комитета</p>  <p>К.В.Фелдоров</p>			

	подготовке комплекта документов, предусмотренного распоряжением КНО от 31.07.2019 № 127-р.	ГУИОН	01.07.2024
1.8.	После получения поручения КНО, направить проект новой редакции государственного задания ГУИОН с включением в приложение 2 раздела 8 ОКН регионального задания «Загорский дом Л.А. Загорского» расположенного по адресу: Санкт-Петербург, город Сестрорецк, Советский проспект, дом 17, литера А.	ГУИОН	08.05.2024
1.9.	Принять в сведения информацию о том, что объект находится в оперативном управлении СПб ГБУЗ «Детский санаторий «Солнечное», расположен на земельном участке, на котором также располагается здание под литерой Б, в котором проживают и едут на ретрансляционном учете граждане. Ввиду невосможности выполнения их в кратчайший срок, рассмотрение прихода оперативного управления данного учреждения в настоящее время нецелесообразно.	УРРК	30.05.2024
1.10.	Направить в КДИОП запрос о техническом составе ОКН в плане акта о неудовлетворительном состоянии	ГУИОН	08.05.2024
2. Внес	2.1. При рассмотрении вопроса о передаче объекта в собственность Российской Федерации рассмотреть возможность формирования ЗУ под зданием д. 1а, литеры А за счет средств бюджета Санкт-Петербурга.	УЭОКР	20.05.2024
2.2.	Принять решение о предоставлении аукциона по программе «Рубль за метр».	УРОНОФ	31.07.2024
2.3.	Преработать возможность ликвидации объекта социальной инфраструктуры для детей.	ПУ, ИМУ, УРОНОФ	31.05.2024
2.4.	Преработать возможность передачи в федеральную собственность.	УРОНОФ	31.05.2024
2.5.	Подготовить технический план для корректировки площади ОКС с учетом МОПов.	ГУИОН	23.05.2024
2.6.	Внести соответствующие изменения в ЕГРН на основании полученного технического плана.	ГКУ «ИМУ» Санкт-Петербурга	30.05.2024
	Подготовить технический план для корректировки площади ОКС с учетом МОПов.	ГУИОН	23.05.2024
	Внести соответствующие изменения в ЕГРН на основании полученного технического плана.	ГКУ «ИМУ»	30.05.2024

Подпись и печать ответственного инженера (при подготовке технической главы в форме бумажного документа):

Лист электронных подписей документа

Документ подписан электронной подписью

Артемьев Олег Валерьевич
19 июля 2024 г., 14:13:55

Адрес: Санкт-Петербург, Выборгский район, ул. Сестрорецкая, д. 8, литер А, 2-й этаж, офис 201

