

ПРАВИТЕЛЬСТВО САНКТ- ПЕТЕРБУРГА
КОМИТЕТ ИМУЩЕСТВЕННЫХ ОТНОШЕНИЙ САНКТ-ПЕТЕРБУРГА

РЕШЕНИЕ

о проведении аукциона на право заключения договора аренды объекта нежилого фонда,
находящегося в государственной собственности Санкт-Петербурга

от 20.12.2024

№ 05-25-32367/24-0-0

В соответствии с распоряжением Комитета имущественных отношений Санкт-Петербурга от 31.07.2019 № 127-р «О проведении аукционов на право заключения договоров аренды объектов нежилого фонда, находящихся в государственной собственности Санкт-Петербурга»:

1. Провести торги в форме аукциона на право заключения договора аренды объекта нежилого фонда (далее – Аукцион), находящегося в государственной собственности Санкт-Петербурга (далее – Объект), расположенного по адресу: Санкт-Петербург, Садовая ул., д. 51, литера А, пом. 18-Н.

Район Санкт-Петербурга: Адмиралтейский

Кадастровый номер: 78:32:0001150:57

Этаж: покольный

Общая площадь помещения: 54 кв.м

Входы: 1 отдельный с улицы, 1 отдельный со двора

Элементы благоустройства: электроснабжение, водоснабжение, канализация

Целевое назначение: нежилое

2. АО «Фонд имущества Санкт-Петербурга» обеспечить организацию Аукциона.

3. Проведение Аукциона осуществляется в электронной форме.

4. Установить, что:

4.1. Договор аренды Объекта заключается на 10 лет.

4.2. Начальная цена составляет 667 330,60 (шестьсот шестьдесят семь тысяч триста тридцать рублей 60 копеек) (без учета НДС).

5. Ограничения, обременения в отношении Объекта, определяемые в соответствии с заключениями уполномоченных исполнительных органов государственной власти и сведениями из Единого государственного реестра недвижимости: Объект расположен в здании, являющемся выявленным объектом культурного наследия «Дом Г.Р. Державина (Кукановых)».

6. Информация о наличии (отсутствии) перепланировок/переустройства Объекта, не согласованных в установленном порядке: отсутствует.

7. Информация о наличии (отсутствии) технологического присоединения энергопринимающих устройств, необходимых для электроснабжения Объекта к электрическим сетям: 3 кВт.

8. Участниками Аукциона могут являться только физические лица, не являющиеся индивидуальными предпринимателями и применяющие специальный налоговый режим «Налог на профессиональный доход», субъекты малого и среднего предпринимательства, имеющие право на поддержку органами государственной власти и органами местного самоуправления в соответствии с частями 3 и 5 статьи 14 Федерального закона от 24.07.2007 №209-ФЗ «О развитии малого и среднего предпринимательства в Российской Федерации», или организации, образующие инфраструктуру поддержки субъектов малого и среднего предпринимательства.

Заместитель
Комитета

председателя

ДОКУМЕНТ ПОДПИСАН
ЭЛЕКТРОННОЙ ПОДПИСЬЮ

Сертификат 6BCDEF590EC9C4B794CBBE0F35A956E1
Владелец Похил Максим Геннадиевич
Действителен с 19.11.2024 по 12.02.2026

М.Г.Похил



РАСЧЕТ

арендной платы за нежилое помещение
к договору аренды нежилого фонда

№ _____ от _____ г. по адресу:
190068, г. Санкт-Петербург, Садовая улица, д. 51, литера А, помещение N 18-Н

1. СПРАВОЧНЫЕ ДАННЫЕ

1.1. Наименование предприятия, арендующего данное помещение

1.2. Существующие ограничения на использование объекта

Офисное: нет Торговое: нет Промышленное: нет

1.3. Арендваемая площадь (м.кв.): 54.00

1.4. Занимаемые этажи: Цокольный этаж с загл. до 0,5 м.

Тех.этаж: нет;

1.5. Состояние помещения: нормальное

1.6. Вход в помещение: отдельный с улицы

1.7. Тип здания: ЗДАНИЯ КАМЕННЫЕ, ОСОБОКАПИТАЛЬНЫЕ, СТЕНЫ КИРП. >2.5К.

1.8. Благоустройства: Водоснабжение: есть; Электроснабжение: есть;
Отопление: нет; Канализация: есть;

1.9. Коэффициент социальной значимости арендатора: 1.0

1.10. Расположение:

Зона: 1

Координата X: 113 454

Координата Y: 92 984

2. РАСЧЕТ АРЕНДНОЙ ПЛАТЫ

2.1. Расчетные коэффициенты

Базовая ставка	9 527.000
Арендный	0.700
Местоположения	1.406
Площади	1.119
Занимаемых этажей	0.920
Состояния помещения	1.000
Входа в помещение	1.000
Типа здания	1.000
Элементов благоустройства	
- водоснабжения	1.000
- канализации	1.000
- отопления	0.700
- электричества	1.000
Ставка арендной платы в РУБ. за м.кв. в год (без льгот):	6 757.024
Ставка арендной платы в РУБ. за м.кв. в год:	6 757.024

Индекс изменения размеров ставки арендной платы 1.828907714

Наилучшее использование: Торговля

Арендная плата при наилучшем использовании:

Без льгот:

В год: 667 330.60 руб. в квартал: 166 832.65 руб. в месяц: 55 610.88 руб.

Средняя стоимость 1 кв.м. в год: 12 357.97 руб.

Общая арендуемая площадь по договору: 54.00 (помещений: 1)

Количество объектов в расчете: 1

Арендная плата при наилучшем использовании:

Без льгот:

В год: 667 330.60 руб. в квартал: 166 832.65 руб. в месяц: 55 610.88 руб.

С учетом коэффициента социальной значимости:

В год: 667 330.60 руб. в квартал: 166 832.65 руб. в месяц: 55 610.88 руб.

Средняя стоимость 1 кв.м. в год: 12 357.97 руб.

Дата расчета: 01.01.2025 Исполнитель: _____

Скрипниченко О.Ю.

СПРАВКА ДЛЯ РАСЧЕТА АРЕНДНОЙ ПЛАТЫ



1. Сведения об объекте.

Адрес объекта:

Район	Адмиралтейский	Улица	Садовая улица	
Номер дома	51	Корпус	Литера	A

Описательный адрес (угловых и сквозных строений):

Садовая улица, дом 51; проспект Римского-Корсакова, дом 2

Тип здания:

<input checked="" type="checkbox"/>	Капитальное
<input type="checkbox"/>	Капитальное деревянное

Тип объекта аренды:

<input type="checkbox"/>	здание	<input type="checkbox"/>	часть здания
<input type="checkbox"/>	сооружение	<input type="checkbox"/>	часть сооружения
<input checked="" type="checkbox"/>	помещение(я)	<input type="checkbox"/>	часть(и) помещения(й)

Номер объекта учета *:

18-Н

Номер помещения(й) (части(ей)), сдаваемого(ых) в аренду **:

18-Н

Занимаемые этажи:

<input type="checkbox"/>	1-й этаж
<input type="checkbox"/>	2-й этаж (с лифтом)
<input type="checkbox"/>	2-й этаж (без лифта)
<input type="checkbox"/>	Выше 2-го (с лифтом)
<input type="checkbox"/>	Выше 2-го (без лифта)
<input type="checkbox"/>	Подвал (с заглублением до 1.5 м включительно)
<input type="checkbox"/>	Подвал (с заглублением более 1.5 м)
<input checked="" type="checkbox"/>	Цоколь (с заглублением до 0.5 м включительно)
<input type="checkbox"/>	Цоколь (с заглублением более 0.5 м)

Элементы благоустройства здания:

<input checked="" type="checkbox"/>	Электроснабжение
<input checked="" type="checkbox"/>	Водоснабжение
<input checked="" type="checkbox"/>	Отопление
<input checked="" type="checkbox"/>	Канализация

Элементы благоустройства объекта учета †:

<input checked="" type="checkbox"/>	Электроснабжение
<input checked="" type="checkbox"/>	Водоснабжение
<input type="checkbox"/>	Отопление
<input checked="" type="checkbox"/>	Канализация

Элементы благоустройства объекта аренды **::

<input checked="" type="checkbox"/>	Электроснабжение	<input checked="" type="checkbox"/>	Водоснабжение
<input type="checkbox"/>	Отопление	<input checked="" type="checkbox"/>	Канализация

Технический этаж

Входы в помещение:

Входы в помещение:	Количество:	Номера по ситуационному плану:
С улицы отдельных:	1	7
С улицы общих:		
Со двора отдельных:	1	8
Со двора общих:		
Через проходную:		

Общая площадь здания (кв. м):

(заполняется при учете ПОН)

Общая площадь объекта учета (кв. м):

54.0

Общая площадь помещения(й) (части(ей)), сдаваемого в аренду на занимаемом этаже (кв.м):

54.0 18-Н

Коэффициент потребительских качеств ***:

Общая площадь помещения(й) (части(ей)), сдаваемого(ых) в аренду на занимаемом этаже,

с учетом коэффициента потребительских качеств ***(кв. м):

Общая площадь объекта аренды (кв.м):

54.0

Примечание:

Общая площадь объекта учета по сведениям Единого государственного реестра недвижимости: 54.0 кв.м

В 2012 году (с учетом последующих корректировок, при наличии) в филиал ФГБУ «ФКП Росреестра» по Санкт-Петербургу сведения о помещении были переданы для включения в Государственный кадастр недвижимости (с 01.01.2017 - Единый государственный реестр недвижимости) – верно/неверно (ненужное зачеркнуть)

Сведения о перепланировке и т.д.

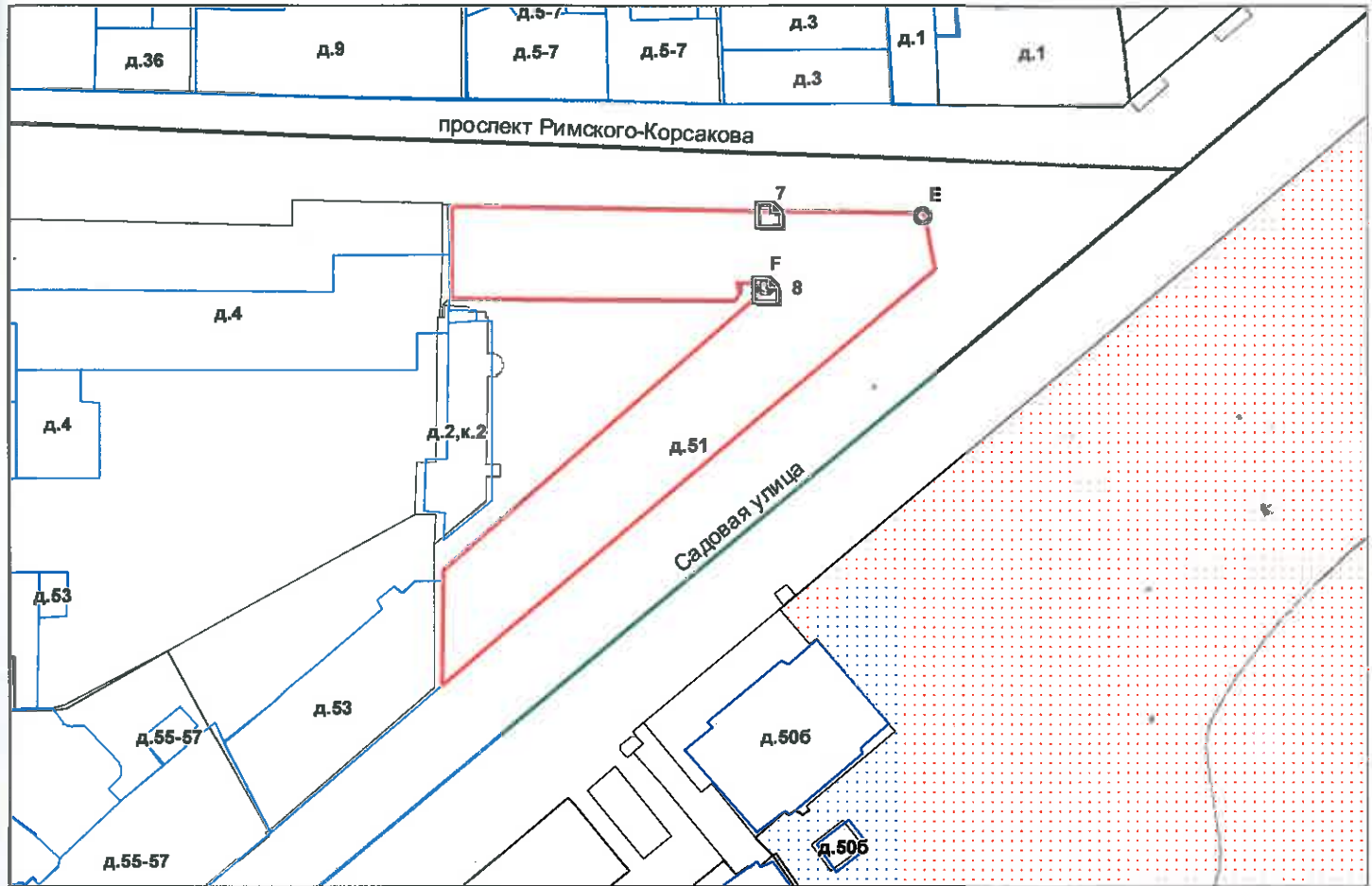
Характеристики объекта указаны согласно Выписке из ЕГРН б/н от 08.05.2024. Элементы благоустройства объекта аренды и тип входа в объект аренды указаны по состоянию на 28.05.2024.

* не заполняется при учете первичного объекта недвижимости

** не заполняется, если объектом аренды является здание, сооружение

*** не заполняется, если объект аренды соответствует объекту учета

2. Схема расположения входов.



— - границы строения

Дополнительные сведения о строении: _____

3. Ведомость координат центров входов.

№ п/п	Характерная точка	№ вх.	Координаты центра входа		Примечание
			X, м	Y, м	
1	Е	7	113454.94	92984.94	
2	Ф	8	113454.39	92973.39	

Исполнитель: Иванова А.Ю.

Начальник ПИБ Центральное
департамента кадастровой
деятельности:

Дата: 03 июня 2024 года

В.Б.Митичева

Район:

Адмиралтейский



Всего пронумеровано и
процнуровано 2 листа(ов)
03» 06 2024г.

Начальник ПИБ Центральное
департамент кадастровой
деятельности
В.Б. Митичева



Филиал публично-правовой компании "Роскадастр" по Санкт-Петербургу

полное наименование органа регистрации прав

Выписка из Единого государственного реестра недвижимости об объекте недвижимости

Сведения о характеристиках объекта недвижимости

На основании запроса от 03.10.2024, поступившего на рассмотрение 03.10.2024, сообщаем, что согласно записям Единого государственного реестра недвижимости:


Раздел 1 Лист 1

Помещение			
вид объекта недвижимости			

Лист № 1 раздела 1	Всего листов раздела 1: 2	Всего разделов: 3	Всего листов выписки: 5
--------------------	---------------------------	-------------------	-------------------------

03.10.2024г. № КУВИ-001/2024-245741654	
Кадастровый номер:	78:32:0001150:57
Номер кадастрового квартала:	78:32:0001150
Дата присвоения кадастрового номера:	14.09.2012

Ранее присвоенный государственный учетный номер:	Инвентарный номер б/н; Кадастровый номер 78:32:1150:1:3:2; Кадастровый номер 78:32:1150:1:3:2; Кадастровый номер 78:32:1150:1:3:2
Местоположение:	Санкт-Петербург, ул. Садовая, д. 51, литера. А, пом. 18-Н
Площадь:	54
Назначение:	Нежилое
Наименование:	Нежилое помещение
Номер, тип этажа, на котором расположено помещение, машино-место	Этаж № цокольный
Вид жилого помещения:	данные отсутствуют
Кадастровая стоимость, руб.:	5138248.94
Кадастровые номера иных объектов недвижимости, в пределах которых расположен объект недвижимости:	78:32:0001150:5
Кадастровые номера объектов недвижимости, из которых образован объект недвижимости:	данные отсутствуют
Кадастровые номера образованных объектов недвижимости:	данные отсутствуют
Сведения о включении объекта недвижимости в состав предприятия как имущественного комплекса:	данные отсутствуют
Сведения о включении объекта недвижимости в состав единого недвижимого комплекса:	данные отсутствуют
Виды разрешенного использования:	данные отсутствуют
Сведения о включении объекта недвижимости в реестр объектов культурного наследия:	данные отсутствуют

 ДОКУМЕНТ ПОДПИСАН ЭЛЕКТРОННОЙ ПОДПИСЬЮ	Сертификат: 009F0BDC181A023B64597F1E2579BEFB50 Владелец: ФЕДЕРАЛЬНАЯ СЛУЖБА ГОСУДАРСТВЕННОЙ РЕГИСТРАЦИИ, КАДАСТРА И КАРТОГРАФИИ Действителен: с 02.08.2024 по 26.10.2025	инициалы, фамилия

Помещение			
вид объекта недвижимости			
Лист № 2 раздела 1	Всего листов раздела 1: 2	Всего разделов: 3	Всего листов выписки: 5
03.10.2024г. № КУВИ-001/2024-245741654			
Кадастровый номер:		78:32:0001150:57	
Сведения о кадастровом инженере:		дата завершения кадастровых работ: 25.07.2006 Терёхина Елена Евгеньевна, № 4376, в А СРО «Кадастровые инженеры», СНИЛС 04886765525, договор на выполнение кадастровых работ от 02.02.2024 № б/н, дата завершения кадастровых работ: 05.04.2024 Терёхина Елена Евгеньевна, № 4376, в А СРО «Кадастровые инженеры», СНИЛС 04886765525, договор на выполнение кадастровых работ от 02.02.2024 № б/н, дата завершения кадастровых работ: 27.04.2024	
Сведения об отнесении жилого помещения к определенному виду жилых помещений специализированного жилищного фонда, к жилым помещениям наемного дома социального использования или наемного дома коммерческого использования:		данные отсутствуют	
Статус записи об объекте недвижимости:		Сведения об объекте недвижимости имеют статус "актуальные, ранее учтенные"	
Особые отметки:		Сведения, необходимые для заполнения раздела: 9 - Сведения о части (частях) помещения, отсутствуют.	
Получатель выписки:		Ваулина Анастасия Андреевна, действующий(ая) на основании документа "" САНКТ-ПЕТЕРБУРГСКОЕ ГОСУДАРСТВЕННОЕ КАЗЕННОЕ УЧРЕЖДЕНИЕ "ИМУЩЕСТВО САНКТ-ПЕТЕРБУРГА"	

полное наименование должности	 ДОКУМЕНТ ПОДПИСАН ЭЛЕКТРОННОЙ ПОДПИСЬЮ	инициалы, фамилия
	Сертификат: 009F0BDC181A023B64597F1E2579BEFB50 Владелец: ФЕДЕРАЛЬНАЯ СЛУЖБА ГОСУДАРСТВЕННОЙ РЕГИСТРАЦИИ, КАДАСТРА И КАРТОГРАФИИ Действителен: с 02.08.2024 по 26.10.2025	

Выписка из Единого государственного реестра недвижимости об объекте недвижимости
Сведения о зарегистрированных правах

Помещение			
вид объекта недвижимости			
Лист № 1 раздела 2	Всего листов раздела 2: 2	Всего разделов: 3	Всего листов выписки: 5
03.10.2024г. № КУВИ-001/2024-245741654			
Кадастровый номер:		78:32:0001150:57	
1	Правообладатель (правообладатели):	1.1	Санкт-Петербург
	Сведения о возможности предоставления третьим лицам персональных данных физического лица:	1.1.1	данные отсутствуют
2	Вид, номер, дата и время государственной регистрации права:	2.1	Собственность 78:32:0001150:57-78/030/2017-1 11.07.2017 17:23:03
3	Сведения об осуществлении государственной регистрации сделки, права без необходимого в силу закона согласия третьего лица, органа:	3.1	данные отсутствуют
4	Ограничение прав и обременение объекта недвижимости:		
4.1	вид:	Прочие ограничения прав и обременения объекта недвижимости	
	дата государственной регистрации:	11.07.2017 17:23:04	
	номер государственной регистрации:	78:32:0001150:57-78/030/2017-2	
	срок, на который установлены ограничение прав и обременение объекта недвижимости:	данные отсутствуют	
	лицо, в пользу которого установлены ограничение прав и обременение объекта недвижимости:	публичный	
	сведения о возможности предоставления третьим лицам персональных данных физического лица	данные отсутствуют	
	основание государственной регистрации:	Приказ Комитета по государственному контролю, использованию и охране памятников истории и культуры Санкт-Петербурга "Об утверждении Списка вновь выявленных объектов, представляющих историческую, научную, художественную или иную культурную ценность", № 15, выдан 20.02.2001	
	сведения об осуществлении государственной регистрации сделки, права, ограничения права без необходимого в силу закона согласия третьего лица, органа:	данные отсутствуют	
	сведения об управляющем залогом и о договоре управления залогом, если такой договор заключен для управления ипотекой:	данные отсутствуют	



ДОКУМЕНТ ПОДПИСАН
ЭЛЕКТРОННОЙ ПОДПИСЬЮ

Сертификат: 009F0BDC181A023B64597F1E2579BEFB50

Владелец: ФЕДЕРАЛЬНАЯ СЛУЖБА ГОСУДАРСТВЕННОЙ
РЕГИСТРАЦИИ, КАДАСТРА И КАРТОГРАФИИ
Действителен: с 02.08.2024 по 26.10.2025

полное наименование должности

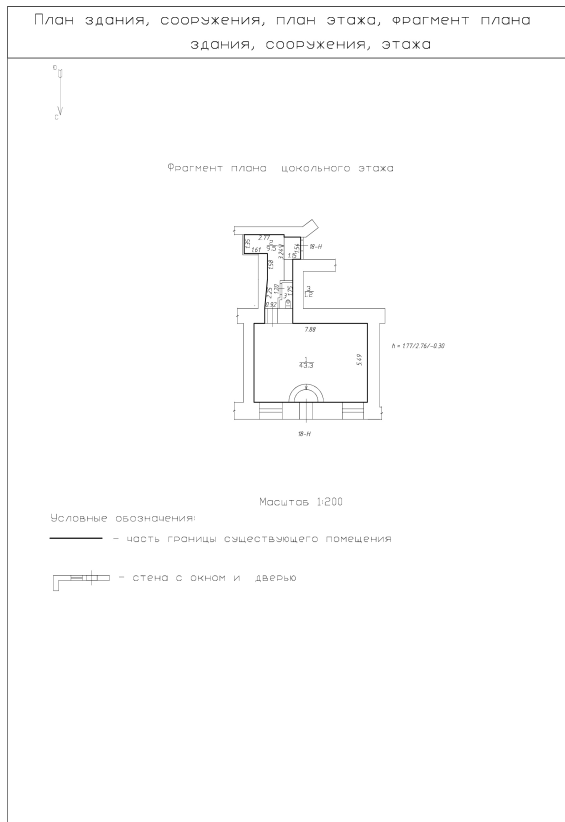
инициалы, фамилия

Помещение		
вид объекта недвижимости		
Лист № 2 раздела 2	Всего листов раздела 2: 2	Всего разделов: 3
Всего листов выписки: 5		
03.10.2024г. № КУВИ-001/2024-245741654		
Кадастровый номер:		78:32:0001150:57
	сведения о депозитарии, который осуществляет хранение обездвиженной документарной закладной или электронной закладной:	
	ведения о внесении изменений или дополнений в регистрационную запись об ипотеке:	
5	Договоры участия в долевом строительстве:	не зарегистрировано
6	Заявленные в судебном порядке права требования:	данные отсутствуют
7	Сведения о возможности предоставления третьим лицам персональных данных физического лица	данные отсутствуют
8	Сведения о возражении в отношении зарегистрированного права:	данные отсутствуют
9	Сведения о наличии решения об изъятии объекта недвижимости для государственных и муниципальных нужд:	данные отсутствуют
10	Сведения о невозможности государственной регистрации без личного участия правообладателя или его законного представителя:	данные отсутствуют
11	Правопритязания и сведения о наличии поступивших, но не рассмотренных заявлений о проведении государственной регистрации права (перехода, прекращения права), ограничения права или обременения объекта недвижимости, сделки в отношении объекта недвижимости:	отсутствуют

полное наименование должности	 <p>ДОКУМЕНТ ПОДПИСАН ЭЛЕКТРОННОЙ ПОДПИСЬЮ</p> <p>Сертификат: 009F0BDC181A023B64597F1E2579BEFB50</p> <p>Владелец: ФЕДЕРАЛЬНАЯ СЛУЖБА ГОСУДАРСТВЕННОЙ РЕГИСТРАЦИИ, КАДАСТРА И КАРТОГРАФИИ</p> <p>Действителен: с 02.08.2024 по 26.10.2025</p>	инициалы, фамилия

Выписка из Единого государственного реестра недвижимости об объекте недвижимости
 План расположения помещения, машино-места на этаже (плане этажа)

Помещение			
вид объекта недвижимости			
Лист № 1 раздела 8	Всего листов раздела 8: 1	Всего разделов: 3	Всего листов выписки: 5
03.10.2024г. № КУВИ-001/2024-245741654			
Кадастровый номер: 78:32:0001150:57		Номер этажа (этажей): цокольный	



Масштаб 1:200



ДОКУМЕНТ ПОДПИСАН
 ЭЛЕКТРОННОЙ ПОДПИСЬЮ

Сертификат: 009F0BDC181A023B64597F1E2579BEFB50


Владелец: ФЕДЕРАЛЬНАЯ СЛУЖБА ГОСУДАРСТВЕННОЙ
 РЕГИСТРАЦИИ, КАДАСТРА И КАРТОГРАФИИ
 Действителен: с 02.08.2024 по 26.10.2025

ПОЛНОЕ НАИМЕНОВАНИЕ ДОЛЖНОСТИ

инициалы, фамилия



ЛЕНЭНЕРГО
ОСНОВАНО В 1988 ГОДУ



**ПУБЛИЧНОЕ АКЦИОНЕРНОЕ ОБЩЕСТВО
ЭНЕРГЕТИКИ И ЭЛЕКТРИФИКАЦИИ «ЛЕНЭНЕРГО»**

площадь Конституции, д. 1, Санкт-Петербург, 196247

тел.: 8 (800) 700-14-71, факс: 8 (812) 494-32-54, e-mail: office@lenenergo.ru, горячая линия: 8 (812) 494-31-71

А К Т

об осуществлении технологического присоединения

№ 15-38239

от "21" 06 2016 г.

Публичное акционерное общество энергетики и электрификации «Ленэнерго»,

(полное наименование сетевой организации)

именуемое в дальнейшем сетевой организацией, в лице

начальника Департамента технологического присоединения по СПб Тарараксина Леонида Вадимовича,

(должность, Ф.И.О. лица – представителя сетевой организации)

действующего на основании

доверенности № 399-15 от 07.10.2015г.,

(устава, доверенности, иных документов)

с одной стороны, и

Комитет имущественных отношений Санкт-Петербурга,

(полное наименование заявителя – юридического лица, Ф.И.О. заявителя – физического лица)

именуемый в дальнейшем заявителем с другой стороны, вместе именуемые сторонами, оформили и подписали настоящий акт о нижеследующем.


Характеристики выполненного присоединения:

максимальная мощность: **3 (три) кВт**, с учетом опосредованно присоединенных энергопринимающих устройств субабонентов.

Энергопринимающие устройства заявителя: **ВРУ объекта в совокупности с питающей, распределительной и групповой сетями**

№ объекта	Наименование объекта	Адрес объекта
1	Нежилое помещение	Санкт-Петербург, Садовая ул., д. 51, лит. А, пом.18Н





Перечень точек присоединения:

№ объекта	Точка присоединения	Источник питания (наименование питающих линий)	Описание точки присоединения	Уровень напряжения (кВ)	Максимальная мощность (кВт)	Категория надежности электроснабжения	Предельное значение коэффициента реактивной мощности (tg φ)	Устройства защиты, релейной защиты, противоаварийной и режимной автоматики
1	РУ-0,38 кВ кабельного киоска №1665 (через распределительную сеть дома)	ТЭЦ-1 (РТП 5250, ТП 5257, ф.1-35)	Контактное соединение коммутационного аппарата 0,38 кВ в кабельном киоске №1665 и кабельных наконечников кабельной линии 0,38 кВ отходящей в сторону ГРЩ дома № 51, лит. А по Садовой ул. (через распределительную сеть дома)	0,38/ 0,22	3	3	0,35	-

Приборы учета (измерительные комплексы):

№ объекта	Точка присоединения	Приборы учета			Измерительные трансформаторы тока				Измерительные трансформаторы напряжения			
		Место установки	Тип	Класс точности	Место установки	Тип	Коэффициент трансформации	Класс точности	Место установки	Тип	Коэффициент трансформации	Класс точности
1		В соответствии с актом допуска прибора учета в эксплуатацию № _____										

Стороны подтверждают, что технологическое присоединение энергопринимающих устройств (энергетических установок) к электрической сети сетевой организации выполнено в соответствии с правилами и нормами. Заявитель претензий по оказанию услуг к сетевой организации не имеет.

Подписи сторон:

Сетевая организация:
 ПАО «Ленэнерго»

Начальник Департамента технологического присоединения по СПб

Тарараксин Л.В.



Заявитель:

Комитет имущественных отношений Санкт-Петербурга

Председатель


Начальник Управления анализа сделок с объектами недвижимости

Лудинова Ю.В.

Дов.



Н. ЛУНЯК
 31-42





ПРАВИТЕЛЬСТВО САНКТ-ПЕТЕРБУРГА
КОМИТЕТ ПО КОНТРОЛЮ ЗА ИМУЩЕСТВОМ
САНКТ-ПЕТЕРБУРГА

АКТ
обследования объекта нежилого фонда

Санкт-Петербург

23 июля 2024 года

Обследование начато в «15» час. «23» мин.
Обследование окончено в «15» час. «30» мин.

На основании задания Комитета по контролю за имуществом Санкт-Петербурга от 18 июля 2024 года № 5745 сотрудниками Комитета по контролю за имуществом Санкт-Петербурга:

главным специалистом отдела контроля имущества Управления контроля использования имущества южных районов Санкт-Петербурга Марковым Д.С.;

специалистом 1-й категории отдела контроля имущества Управления контроля использования имущества южных районов Санкт-Петербурга Загалаевым А.С.

в присутствии:

проведено обследование нежилого помещения, расположенного по адресу: Санкт-Петербург, Садовая улица, дом 51, литера А, помещение 18-Н (далее – Объект).

Кадастровый номер Объекта: 78:32:0001150:57.

Реестровый номер Объекта (при наличии): 0002K0063H0010.

Технические характеристики Объекта согласно информационным ресурсам и технической документации (при наличии): площадь: 54 кв.м. Этаж: цоколь. Вход: один отдельный с улицы, один отдельный со двора. Элементы благоустройства: электроснабжение, водоснабжение/водоотведение.

Статус объекта культурного наследия: выявленный объект культурного наследия регионального значения (приказ Комитета по государственному контролю, использованию и охране памятников истории и культуры Санкт-Петербурга «Об утверждении Списка вновь выявленных объектов, представляющих историческую, научную, художественную или иную культурную ценность», № 15, выдан 20.02.2001).

Основание пользования (при наличии): право государственной собственности Санкт-Петербурга (рег. № 78:32:0001150:57-78/030/2017-1 от 11.07.2017), обязательственные права: сведения отсутствуют.

В ходе обследования проводилось: осмотр, фотофиксация (Ricoh WG-6 GPS(№ 3401279)).

Обследование проводилось с использованием документов технического и кадастрового учета: выписки из Единого государственного реестра недвижимости об объекте недвижимости от 08.05.2024.

В результате проведения обследования установлено:

Доступ:

Обеспечен

Не обеспечен

Объект:

Используется

Не используется

Состояние Объекта*:

Евростандарт

Удовлетворительное

Отличное

Неудовлетворительное

Нормальное

_____ E _____

Вид использования Объекта: не используется.

Пользователь: отсутствует.

Перепланировка/переустройство: не выявлены.

Иные лица, использующие Объект: не выявлены.

Подключение к сетям инженерного обеспечения (при наличии):

электроснабжения

водоснабжения/водоотведения

(указывается основание подключения (при наличии)**)

(указывается основание подключения (при наличии)**)

газоснабжения

теплоснабжения

(указывается основание подключения(при наличии)**)

(указывается основание подключения(при наличии)**)

Применение контрольно-кассовой техники на Объекте:

применяется

не применяется

Дополнительная информация: доступ на Объект обеспечен представителем Санкт-Петербургского государственного казенного учреждения «Жилищное агентство Адмиралтейского района Санкт-Петербурга».

Выявленные нарушения: отсутствуют.

Приложение:

Фототаблица

Копии документов технического учета

Иное:

Главный специалист

(должность лица, проводившего обследование)

Специалист 1-й категории

(должность лица, проводившего обследование)

(подпись)

(подпись)

/ Марков Д.С. /

(фамилия, имя, отчество)

/ Загалаев А.С. /

(фамилия, имя, отчество)


Копия акта получена***

(ФИО правообладателя (пользователя) Объекта, его уполномоченного представителя (при наличии документов, подтверждающих полномочия))


*В соответствии с классификацией состояния объектов, указанных в постановлении Правительства Санкт-Петербурга от 21.12.2005 № 1958 «О порядке определения базовых ставок и коэффициентов, применяемых при расчете арендной платы за объекты нежилого фонда, арендодателем которых является Санкт-Петербург»

**Указывается на основании документов, представленных пользователем Объекта

***Предоставляется по письменному запросу правообладателя (пользователя) Объекта, его уполномоченного представителя



ФОТОТАБЛИЦА



Ответственные за проведение обследования:

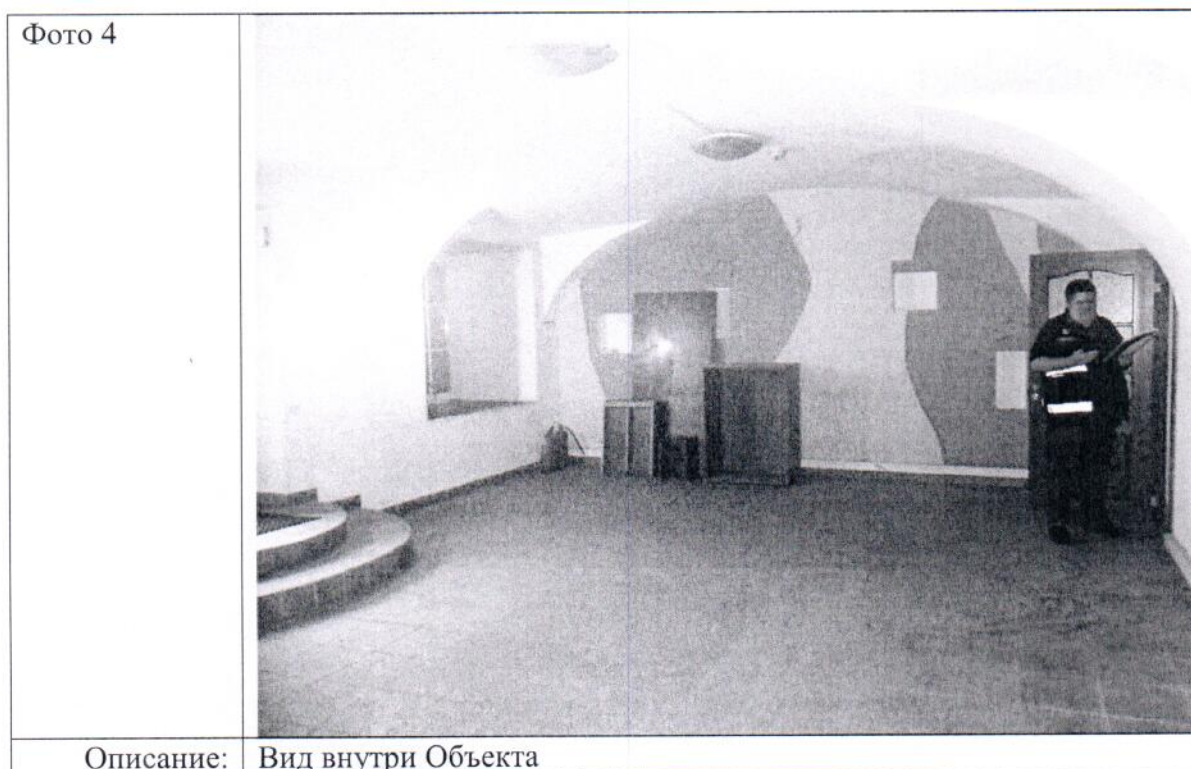



/ Марков Д.С. /



/ Загалаев А.С. /





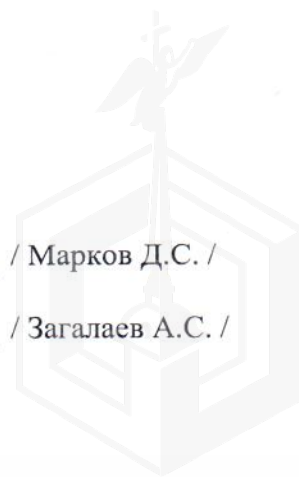
Ответственные за проведение обследования:









/ Марков Д.С. /

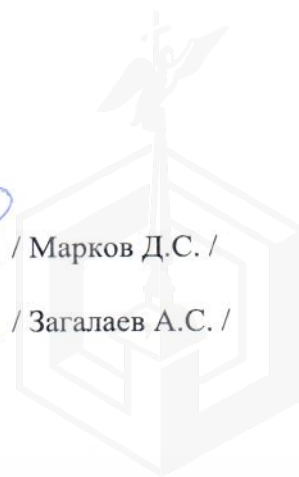
/ Загалаев А.С. /






Ответственные за проведение обследования:

 / Марков Д.С. /
 / Загалаев А.С. /





Ответственные за проведение обследования:




/ Марков Д.С. /

/ Загалаев А.С. /

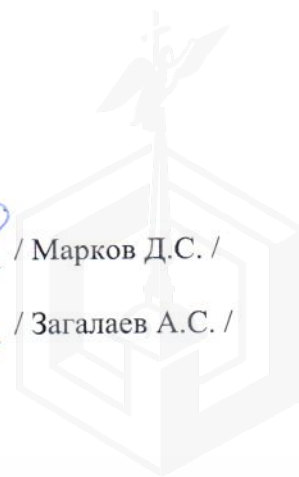



Фото 9



Описание: Вид внутри Объекта (Входная дверь Объекта со двора)

Ответственные за проведение обследования:




/ Марков Д.С. /

/ Загалаев А.С. /





ПРАВИТЕЛЬСТВО САНКТ-ПЕТЕРБУРГА
КОМИТЕТ ПО КОНТРОЛЮ ЗА ИМУЩЕСТВОМ
САНКТ-ПЕТЕРБУРГА

**АКТ
обследования объекта нежилого фонда**

Санкт-Петербург

23 июля 2024 года

Обследование начато в «15» час. «23» мин.
Обследование окончено в «15» час. «30» мин.

На основании задания Комитета по контролю за имуществом Санкт-Петербурга от 18 июля 2024 года № 5745 сотрудниками Комитета по контролю за имуществом Санкт-Петербурга:

главным специалистом отдела контроля имущества Управления контроля использования имущества южных районов Санкт-Петербурга Марковым Д.С.;

специалистом 1-й категории отдела контроля имущества Управления контроля использования имущества южных районов Санкт-Петербурга Загалаевым А.С.

в присутствии:

проведено обследование нежилого помещения, расположенного по адресу: Санкт-Петербург, Садовая улица, дом 51, литера А, помещение 18-Н (далее – Объект).

Кадастровый номер Объекта: 78:32:0001150:57.

Реестровый номер Объекта (при наличии): 0002K0063H0010.

Технические характеристики Объекта согласно информационным ресурсам и технической документации (при наличии): площадь: 54 кв.м. Этаж: цоколь. Вход: один отдельный с улицы, один отдельный со двора. Элементы благоустройства: электроснабжение, водоснабжение/водоотведение.

Статус объекта культурного наследия: выявленный объект культурного наследия регионального значения (приказ Комитета по государственному контролю, использованию и охране памятников истории и культуры Санкт-Петербурга «Об утверждении Списка вновь выявленных объектов, представляющих историческую, научную, художественную или иную культурную ценность», № 15, выдан 20.02.2001).

Основание пользования (при наличии): право государственной собственности Санкт-Петербурга (рег. № 78:32:0001150:57-78/030/2017-1 от 11.07.2017), обязательственные права: сведения отсутствуют.

В ходе обследования проводилось: осмотр, фотофиксация (Ricoh WG-6 GPS(№ 3401279)).

Обследование проводилось с использованием документов технического и кадастрового учета: выписки из Единого государственного реестра недвижимости об объекте недвижимости от 08.05.2024.

В результате проведения обследования установлено:

Доступ:

Обеспечен

Не обеспечен

Объект:

Используется

Не используется

Состояние Объекта*:

Евростандарт

Удовлетворительное

Отличное

Неудовлетворительное

Нормальное

				E	
--	--	--	--	---	--

Вид использования Объекта: не используется.

Пользователь: отсутствует.

Перепланировка/переустройство: не выявлены.

Иные лица, использующие Объект: не выявлены.

Подключение к сетям инженерного обеспечения (при наличии):

электроснабжения

водоснабжения/водоотведения

(указывается основание подключения (при наличии))**

(указывается основание подключения (при наличии))**

газоснабжения

теплоснабжения

(указывается основание подключения(при наличии))**

(указывается основание подключения(при наличии))**

Применение контрольно-кассовой техники на Объекте:

применяется

не применяется

Дополнительная информация: доступ на Объект обеспечен представителем Санкт-Петербургского государственного казенного учреждения «Жилищное агентство Адмиралтейского района Санкт-Петербурга».

Выявленные нарушения: отсутствуют.

Приложение:

Фототаблица

Копии документов технического учета

Иное:

Главный специалист

(должность лица, проводившего обследование)

(подпись)

/ Марков Д.С. /

(фамилия, имя, отчество)

Специалист 1-й категории

(должность лица, проводившего обследование)

(подпись)

/ Загалаев А.С. /

(фамилия, имя, отчество)

Копия акта получена***

(ФИО правообладателя (пользователя) Объекта, его уполномоченного представителя (при наличии документов, подтверждающих полномочия))



ФОТОТАБЛИЦА



Ответственные за проведение обследования:

_____ / Марков Д.С. /

_____ / Загалаев А.С. /

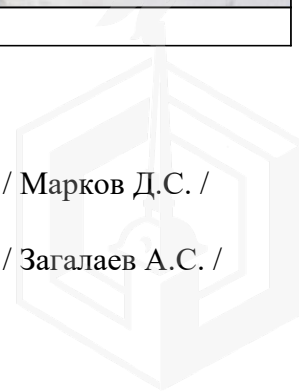


Фото 3



Описание: Вид внутри Объекта

Фото 4

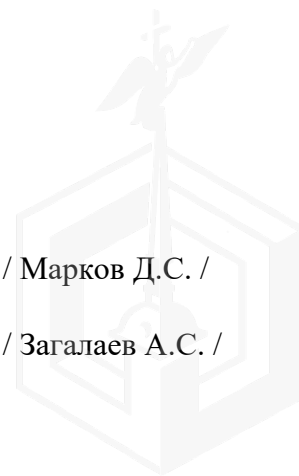


Описание: Вид внутри Объекта

Ответственные за проведение обследования:

_____ / Марков Д.С. /

_____ / Загалаев А.С. /





Ответственные за проведение обследования:

_____ / Марков Д.С. /

_____ / Загалаев А.С. /

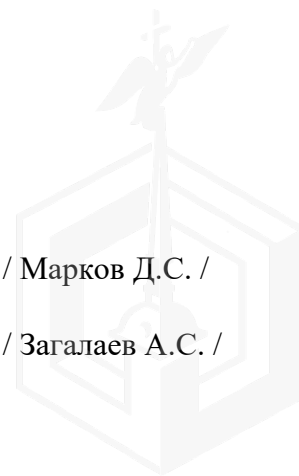


Фото 7	
Описание:	Вид внутри Объекта

Фото 8	
Описание:	Вид внутри Объекта

Ответственные за проведение обследования: _____ / Марков Д.С. /

_____ / Загалаев А.С. /

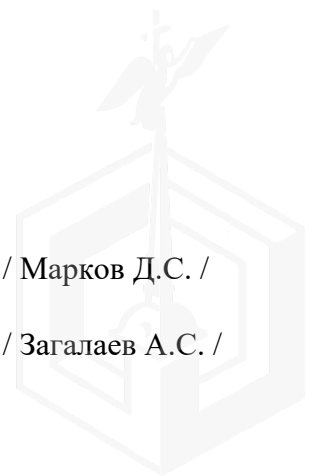
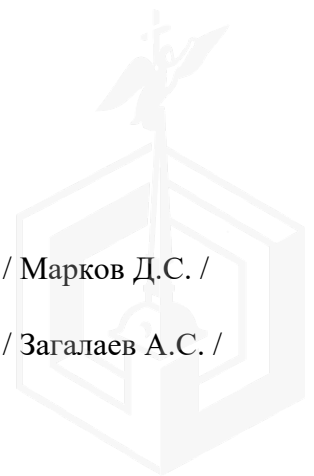


Фото 9	
Описание:	Вид внутри Объекта (Входная дверь Объекта со двора)

Ответственные за проведение обследования:

_____ / Марков Д.С. /

_____ / Загалаев А.С. /





ПРАВИТЕЛЬСТВО САНКТ-ПЕТЕРБУРГА

КОМИТЕТ ПО ГОСУДАРСТВЕННОМУ
КОНТРОЛЮ, ИСПОЛЬЗОВАНИЮ
И ОХРАНЕ ПАМЯТНИКОВ ИСТОРИИ
И КУЛЬТУРЫ

САНКТ-ПЕТЕРБУРГСКОЕ
ГОСУДАРСТВЕННОЕ КАЗЕННОЕ
УЧРЕЖДЕНИЕ
"ЦЕНТР ИНФОРМАЦИОННОГО
ОБЕСПЕЧЕНИЯ ОХРАНЫ ОБЪЕКТОВ
КУЛЬТУРНОГО НАСЛЕДИЯ"
(СПб ГКУ ЦИОООН)

ул. Зодчего Росси, д. 1-3, Санкт-Петербург, 191011
тел. (812) 417-2232
<http://cioookn.kgiop.gov.spb.ru>

№01-43-24125/24-0-1 от 03.10.2024

№ 01-43-24125/24-0-0 от 03.10.2024

На № 04-07-22265/24-0-0 от 03.10.2024

Заместителю директора СПб ГКУ
«Имущество Санкт-Петербурга»

Очкивской О.С.

На Ваше обращение сообщаем, что объект по адресу: г. Санкт-Петербург, Садовая улица, дом 51, литера А на основании Приказа председателя КГИОП № 15 от 20.02.2001 относится к числу выявленных объектов культурного наследия "Дом Г.Р. Державина (Кукановых)".

Объект подлежит государственной охране и использованию в соответствии с Федеральным законом от 25.06.2002 № 73-ФЗ «Об объектах культурного наследия (памятниках истории и культуры) народов Российской Федерации», Законом Санкт-Петербурга от 12.07.2007 № 333-64 «Об охране объектов культурного наследия в Санкт-Петербурге», а также иными нормативными правовыми актами.

Начальник отдела информации об
объектах культурного наследия и
режимах зон охраны

ДОКУМЕНТ ПОДПИСАН
ЭЛЕКТРОННОЙ ПОДПИСЬЮ

Сертификат 0089D64633FBC4DECB870F76DC4FBFA084
Владелец Коробкова Елена Валентиновна
Действителен с 18.12.2023 по 12.03.2025

Е.В. Коробкова

Сырцова Е.П.
(812) 417-43-46





ПРАВИТЕЛЬСТВО САНКТ-ПЕТЕРБУРГА
КОМИТЕТ ПО ГОСУДАРСТВЕННОМУ
КОНТРОЛЮ, ИСПОЛЬЗОВАНИЮ
И ОХРАНЕ ПАМЯТНИКОВ
ИСТОРИИ И КУЛЬТУРЫ
(КГИОП)

ул. Зодчего Росси, 1-3, Санкт-Петербург, 191023
Тел. (812) 417-43-03, Факс (812) 710-42-45
E-mail: kgiop@gov.spb.ru
<https://www.gov.spb.ru> <http://koiop.ru>

№01-43-5754/24-0-1 от 05.04.2024

На № 04-07-5391/24-0-0 от 14.03.2024

Рег. № 01-43-5754/24-0-0 от 14.03.2024

Заместителю директора СПб ГКУ
«Имущество Санкт-Петербурга»
Комитета имущественных
отношений Санкт-Петербурга

Очкивской О.С.

gku@commim.spb.ru

Уважаемая Ольга Сергеевна!

Рассмотрев Ваше обращение, КГИОП сообщает следующее.

Здание по адресу: г. Санкт-Петербург, Садовая улица, дом 51, литера А, на основании приказа председателя КГИОП от 20.02.2001 № 15 является выявленным объектом культурного наследия «Дом Г.Р. Державина (Кукановых)».

В соответствии с пунктом 7.1 статьи 47.6 Федерального закона от 25.06.2002 № 73-ФЗ «Об объектах культурного наследия (памятниках истории и культуры) народов Российской Федерации» (далее – Закон № 73-ФЗ), охранное обязательство не утверждается в отношении выявленных объектов культурного наследия, ранее на помещение 18-Н было заключено охранный обязательство от 09.12.2004 № 5339.

В силу пункта 6 охранный обязательство, последнее прекращает свое действие при прекращении договора аренды Объекта с момента его передачи по акту от собственника третьему лицу, а также при изменении формы собственности на Объект.

Согласно пункту 9 статьи 16.1 Закона № 73-ФЗ собственник или иной законный владелец выявленного объекта культурного наследия обязан выполнять определенные пунктами 1-3 статьи 47.3 Закона № 73-ФЗ требования к содержанию и использованию выявленного объекта культурного наследия.

В соответствии с пунктом 10 статьи 48 Закона № 73-ФЗ договор, предусматривающий передачу права собственности на выявленный объект культурного наследия, прав владения и (или) пользования таким объектом, должен содержать в качестве существенного условия обязательство лица, у которого возникают права собственности, владения или пользования таким объектом по выполнению требований, установленных пунктами 1-3 статьи 47.3 Закона № 73-ФЗ в отношении такого объекта.

В случае отсутствия в таком договоре указанного существенного условия сделка является ничтожной.

Учитывая сказанное, при отсутствии охранный обязательство существенным условием договора, предусматривающего передачу права собственности на объект культурного наследия, является обременение Объекта обязанностью нового правообладателя по выполнению требований в отношении объекта культурного наследия, предусмотренные пунктами 1 - 3 статьи 47.3 Закона № 73-ФЗ.

Отсутствие охранного обязательства в силу статьи 48 Закона № 73-ФЗ не препятствует использованию объекта культурного наследия с обязательным соблюдением требований Закона № 73-ФЗ, в том числе подпунктов 1-3 пункта 1 статьи 47.3 Закона № 73-ФЗ и выполнению в отношении данного объекта культурного наследия работ по его сохранению в порядке, установленном пунктом 1 статьи 45 Закона № 73-ФЗ.

Приложение: охранное обязательство от 09.12.2004 № 5339.

**Начальник отдела правовой
экспертизы
Юридического управления
КГИОП**

ДОКУМЕНТ ПОДПИСАН
ЭЛЕКТРОННОЙ ПОДПИСЬЮ

Сертификат 476EFB23243775C4B71A6713DCD794B4
Владелец **Никитин Дмитрий Валерьевич**
Действителен с 08.09.2023 по 01.12.2024

Д.В. Никитин





МЧС РОССИИ

**ГЛАВНОЕ УПРАВЛЕНИЕ
МИНИСТЕРСТВА РОССИЙСКОЙ ФЕДЕРАЦИИ
ПО ДЕЛАМ ГРАЖДАНСКОЙ ОБОРОНЫ,
ЧРЕЗВЫЧАЙНЫМ СИТУАЦИЯМ И ЛИКВИДАЦИИ
ПОСЛЕДСТВИЙ СТИХИЙНЫХ БЕДСТВИЙ
ПО Г. САНКТ-ПЕТЕРБУРГУ
(Главное управление МЧС России
по г. Санкт-Петербургу)**

ул. Большая Морская, д. 40, лит. А
г. Санкт-Петербург, 190031
тел. (812) 718-25-05, факс (812) 571-53-34

22.02.2024 № ИП-130-455

На № 04-21-3170/24-0-0 от 15.02.2024

27.02.2024

СПб ГКУ «Имущество
Санкт-Петербурга»

Заместителю директора

Очкивской О.С.

ул. Новгородская, д. 20, лит. А,
Санкт-Петербург, 191124

О предоставлении учетных данных

Уважаемая Ольга Сергеевна!

Главное управление МЧС России по г. Санкт-Петербургу на Ваш запрос сообщает, что по итогам инвентаризации защитных сооружений гражданской обороны 2018 года, проведенной в соответствии с Постановлением Правительства Санкт-Петербурга от 01.08.2018 № 630, объект недвижимости, расположенный по адресу: Санкт-Петербург, ул. Садовая, д. 51, лит. А, пом. 18-Н, не является защитным сооружением гражданской обороны.

Заместитель начальника Главного управления
(по гражданской обороне и защите населения)

Е.В. Цыганов



**ДОКУМЕНТ ПОДПИСАН
ЭЛЕКТРОННОЙ ПОДПИСЬЮ**

Сертификат: 29BAE15CA93A165B7B259A495AE40D4C
Владелец: Цыганов Егор Вячеславович
Действителен с 14.03.2023 по 06.06.2024

Аболешина Виктория Ивановна
8 (812) 247-09-36

СПб ГКУ «Имущество СПб»
№ 04-21-9645/24-0-0
от 27.02.2024



АКЦИОНЕРНОЕ ОБЩЕСТВО
«ТЕПЛОСЕТЬ САНКТ-ПЕТЕРБУРГА»
(АО «ТЕПЛОСЕТЬ САНКТ-ПЕТЕРБУРГА»)

юр. адрес: ул. Бассейная, д. 73, корп. 2, Лит. А, Санкт-Петербург, 196211
факт. адрес: ул. Черняховского, д. 36, Санкт-Петербург, 191119
тел.: (812) 688-49-45, факс: (812) 688-49-47
e-mail: teploset@teplosetspb.ru
ИНН 7810577007, КПП 781001001, р/с 407028104090000000235
в АО « АБ «РОССИЯ», г. Санкт-Петербург
к/с 30101810800000000861, БИК 044030861
ОКПО 64261198, ОГРН 1107847010941, ОКТМО 40374000

25.09.2024 № Исх-53/9668

на _____ от _____
на № 04-25-47552/24-0-1 от «19» сентября 2024

Заместителю директора
СПб ГКУ «Имущество Санкт-
Петербурга»

Очкивской О.С.

Уважаемая Ольга Сергеевна!

В ответ на Ваш запрос вх. ТС/17364 от 19.09.2024 сообщаю, что тепловые сети, расположенные в подвальном помещении **18-Н** по адресу: **ул. Садовая, д.51, лит. А**, на балансе АО «Теплосеть Санкт-Петербурга» (далее – Общество), отсутствуют.

Однако, по стене сопредельного помещения проходит участок теплового ввода от ТК-171 лево 2Ду 80 мм распределительной тепловой сети Римского-Корсакова, находящийся на балансе Общества.

Согласно положениям Типовых правил охраны коммунальных тепловых сетей (утв. приказом Минстроя РФ от 17.08.1992 № 197); Правил технической эксплуатации тепловых энергоустановок (утв. приказом Минэнерго РФ от 24.03.2003 № 115); Организационно-методических рекомендаций по пользованию системами коммунального теплоснабжения в городах и других населенных пунктах РФ (утв. приказом Госстроя России от 21.04.2000 №92); Правил подготовки и проведения отопительного сезона в Санкт-Петербурге, утв. протоколом заседания Правительства СПб от 04.06.2014 №7); СП 124.13330.2012 Тепловые сети. Актуализированная редакция 41-02-2003, охрана тепловых сетей осуществляется для обеспечения сохранности их элементов и бесперебойного теплоснабжения потребителей путём проведения комплекса мер организационного и запретительного характера.

В пределах охранных зон тепловых сетей не допускается производить действия, которые могут повлечь нарушения в нормальной работе тепловых сетей, их повреждение, несчастные случаи или препятствующие ремонту, в том числе занимать подвалы зданий, особенно имеющих опасность затопления, в которых проложены тепловые сети или оборудованы тепловые вводы, под мастерские, склады и для иных целей.

Заместитель главного инженера по эксплуатации

Д.Н. Дегтярев

Рустамова А. С.
Тел. +7 (812) 6884965

Проект № 14394/53

ДОКУМЕНТ ПОДПИСАН
ЭЛЕКТРОННОЙ ПОДПИСЬЮ
Сертификат: AD5A407C12DCE6AD508D1E7922FE515E654F6C5F
Владелец: Дегтярев Дмитрий Николаевич
Действителен с 29.07.2024 по 29.07.2025