

18.10.2024

Председателю
Комитета имущественных
Отношений Санкт-Петербурга
К.В. Федорову

Сопроводительное письмо

В соответствии с государственным контрактом № 24000031 от 04.03.2024 г. (ИКЗ: 242783200007678420100100280016831244) оценщиком ООО «Группа компаний «Декарт» произведена оценка рыночной стоимости права временного владения и пользования земельным участком с видом разрешенного использования «Склад», расположенным по адресу: Российская Федерация, Санкт-Петербург, внутригородское муниципальное образование города федерального значения Санкт-Петербурга муниципальный округ Полюстрово, Волго-Донской проспект, земельный участок 8, кадастровый номер 78:11:0000000:3644, площадью 6 232,0 кв. м.

Результаты анализа имеющейся в нашем распоряжении информации позволяют сделать вывод о том, что с учетом ограничительных условий и сделанных допущений, рыночная стоимость права временного владения и пользования земельным участком с видом разрешенного использования «Склад», расположенным по адресу: Российская Федерация, Санкт-Петербург, внутригородское муниципальное образование города федерального значения Санкт-Петербурга муниципальный округ Полюстрово, Волго-Донской проспект, земельный участок 8, кадастровый номер 78:11:0000000:3644, площадью 6 232,0 кв. м, по состоянию на 10.10.2024 г. без НДС составляет:

4 401 000,00 руб. в год

Отчет составлен в соответствии с требованиями Федерального закона «Об оценочной деятельности в Российской Федерации» от 29.07.1998 г. №135-ФЗ (с изменениями и дополнениями), Федеральных стандартов оценки: «Структура федеральных стандартов оценки и основные понятия, используемые в федеральных стандартах оценки (ФСО I)», утв. приказом Минэкономразвития России от 14.04.2022 г. №200; «Виды стоимости (ФСО II)», утв. приказом Минэкономразвития России от 14.04.2022 г. №200; «Процесс оценки (ФСО III)», утв. приказом Минэкономразвития России от 14.04.2022 г. №200; «Задание на оценку (ФСО IV)», утв. приказом Минэкономразвития России от 14.04.2022 г. №200; «Подходы и методы оценки (ФСО V)», утв. приказом Минэкономразвития России от 14.04.2022 г. №200; «Отчет об оценке (ФСО VI)», утв. приказом Минэкономразвития России от 14.04.2022 г. №200; «Оценка недвижимости (ФСО №7)», утв. приказом Минэкономразвития России от 25.09.2014 г. №611, а также Стандартами и правилами оценочной деятельности, установленными АСОО «СОЮЗ».

Всю информацию и анализ, использованные для оценки стоимости имущества, Вы найдете в соответствующих разделах отчета.

Генеральный директор
ООО «Группа компаний «ДЕКАРТ»



/Данилов П.В./



Характеристика	Показатель
Балансовая стоимость, руб.	Нет данных
Наличие твердого покрытия	Отсутствует
Сведения о существующих ограничениях/обременениях на земельный участок	Ограничения прав на земельный участок, предусмотренные статьей 56 Земельного кодекса РФ
Коммуникации	Отсутствуют
Доп. описание	осуществляется оценка свободного участка

Информация об объекте оценки из учетных систем Росреестра представлена ниже.

Сведения об объекте



Земельный участок

Дата обновления информации: 27.04.2024

ДЕЙСТВИЯ ...

Общая информация

Вид объекта недвижимости	Земельный участок
Статус объекта	Актуально
Кадастровый номер	78:11:0000000:3644
Дата присвоения кадастрового номера	22.04.2024

Характеристики объекта

Адрес (местоположение)	Российская Федерация, Санкт-Петербург, внутригородское муниципальное образование города федерального значения Санкт-Петербурга муниципальный округ Полюстрово, Волго-Донской проспект, земельный участок 8
Площадь, кв.м	6232
Категория земель	Земли населенных пунктов
Вид разрешенного использования	Склад


Сведения о кадастровой стоимости

Кадастровая стоимость (руб)	23278739.84
Дата определения	01.01.2022
Дата внесения	27.04.2024

Источник: <https://lk.rosreestr.ru/>

Рисунок 1 – Информация о земельном участке

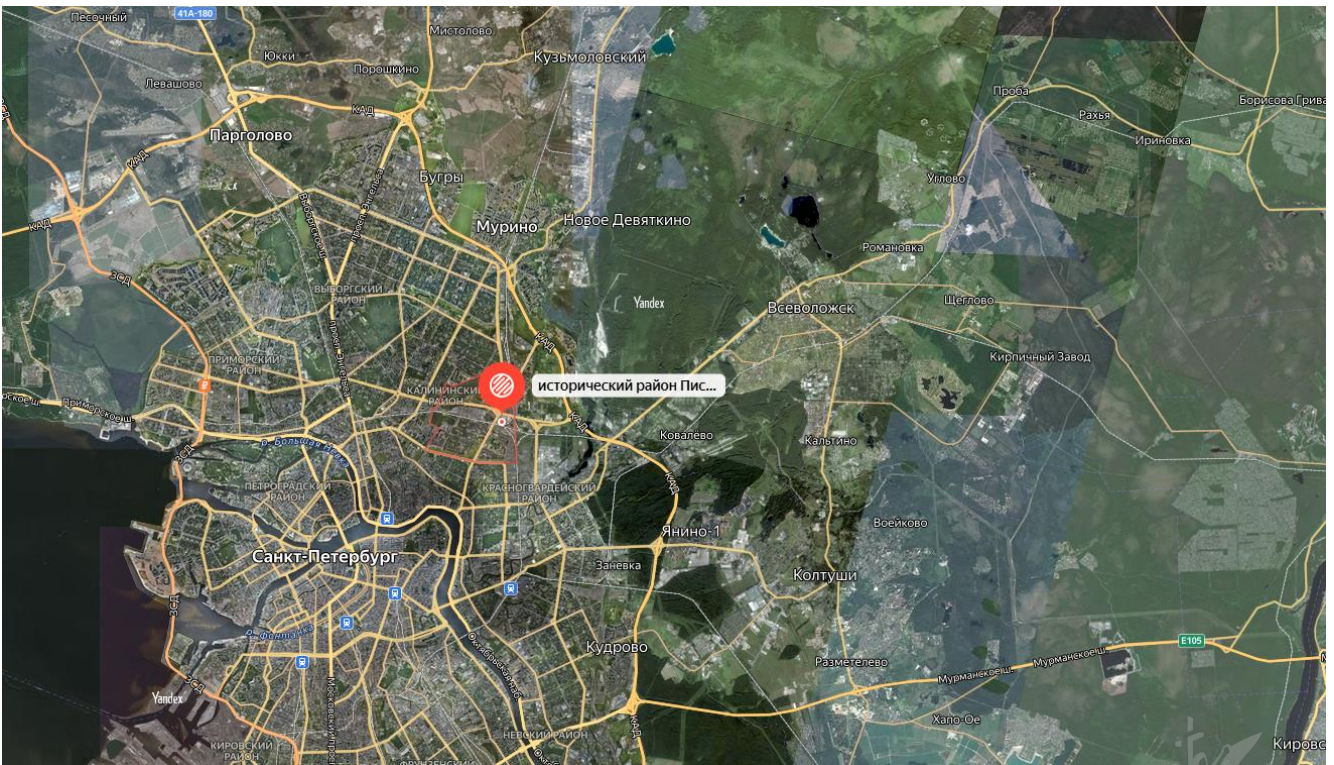
Местоположение объекта оценки представлено на рисунках ниже.






<https://pkk.rosreestr.ru/>


Рисунок 2 – Местоположение оцениваемого земельного участка на кадастровой карте



Источник: <https://yandex.ru/maps/>

Рисунок 3 – Местоположение оцениваемого земельного участка на карте города





Источник: <https://yandex.ru/maps/>

Рисунок 4 – Локальное расположение оцениваемого земельного участка



Источник: Данные заказчика

Рисунок 5 – Локальное расположение оцениваемого земельного участка

Объект оценки расположен в г. Санкт-Петербург.

Санкт-Петербург¹ — второй по численности населения город России. Город федерального значения. Административный центр Северо-Западного федерального округа. Основан 16 (27) мая 1703 года царём Петром I. В 1714—1728 и 1732—1918 годах — столица Российского государства.

Назван в честь святого Петра — небесного покровителя царя-основателя, но со временем стал всё больше ассоциироваться с именем самого Петра I. Город исторически и культурно связан с рождением Российской империи и вхождением России в современную историю в роли европейской великой державы.

¹ <https://ru.wikipedia.org/wiki/%D0%A1%D0%B0%D0%BD%D0%BA%D1%82-%D0%9F%D0%B5%D1%82%D0%B5%D1%80%D0%B1%D1%83%D1%80%D0%B3>