



ПРАВИТЕЛЬСТВО САНКТ-ПЕТЕРБУРГА

КОМИТЕТ ИМУЩЕСТВЕННЫХ ОТНОШЕНИЙ САНКТ-ПЕТЕРБУРГА

РАСПОРЯЖЕНИЕ

ОКУД

-2.05.2023

№ 1137-РЗ

**О проведении аукциона по продаже
земельного участка для индивидуального
жилищного строительства**

Во исполнение подпункта 1 пункта 7 статьи 39.18 Земельного кодекса Российской Федерации (далее – ЗК РФ), в связи с поступившим(и) в Комитет имущественных отношений Санкт-Петербурга (далее – Комитет) в соответствии с пунктом 4 статьи 39.18 ЗК РФ заявлением/заявлениями о намерении участвовать в аукционе по продаже земельного участка для индивидуального жилищного строительства:

1. Провести открытый аукцион по продаже земельного участка для индивидуального жилищного строительства, расположенного на территории Санкт-Петербурга, государственная собственность на который не разграничена (далее – Участок), со следующими характеристиками: адрес Участка: Российская Федерация, Санкт-Петербург, внутригородское муниципальное образование Санкт-Петербурга поселок Понтонный, Корчминская улица, земельный участок 15; кадастровый номер: 78:37:0017501:5516;

площадь: 1223 кв.м;

вид разрешенного использования: для индивидуального жилищного строительства;

категория земель: земли населенных пунктов;

обременения (ограничения прав на Участок):

а) охранный зона транспорта (наименование «Третья подзона приаэродромной территории аэродрома совместного базирования «Пушкин», реестровый номер 78:00-6.547) площадью 1223 кв.м;

б) охранный зона транспорта (наименование «Четвертая подзона приаэродромной территории аэродрома совместного базирования «Пушкин», реестровый номер 78:00-6.549) площадью 1223 кв.м.

2. Установить следующее:

2.1. Начальная цена предмета аукциона: 4 931 531 рубль 89 копеек.

2.2. Шаг аукциона: 147 900 рублей 00 копеек.

2.3. Размер задатка: 2 466 000 рублей 00 копеек.

2.4. Форма платежа: единовременно.

3. Определить срок проведения аукциона: II квартал 2023 года – IV квартал 2023 года.

4. Форма проведения аукциона - электронная, оператор электронной площадки – АО «Сбербанк - Автоматизированная система торгов» (utp.sberbank-ast.ru).

5. Участниками аукциона по продаже Участка в соответствии с требованиями, установленными абзацем вторым пункта 10 статьи 39.11 ЗК РФ, могут являться только граждане.

6. В течение 10 рабочих дней после поступления в Комитет из уполномоченных исполнительных органов государственной власти Санкт-Петербурга документов, необходимых для подготовки извещения о проведении аукциона по продаже Участка, Комитет передает

в Санкт-Петербургское государственное казенное учреждение «Имущество Санкт-Петербурга» (далее – Учреждение) комплект документов для организации и проведения указанного аукциона от лица Комитета.

7. Учреждению после поступления документов в соответствии с пунктом 6 настоящего распоряжения обеспечить:

7.1. проведение аукциона по продаже Участка в сроки, установленные пунктом 3 настоящего распоряжения.

7.2. заключение договора купли-продажи Участка с победителем аукциона или иным лицом, с которым договор купли-продажи Участка подлежит заключению в соответствии с действующим законодательством.

8. Считать настоящее распоряжение решением о проведении аукциона по продаже Участка.

9. Управлению информатизации и автоматизации Комитета в течение 10 рабочих дней обеспечить размещение настоящего распоряжения на официальном сайте Комитета по адресу www.comtim.spb.ru в информационно-телекоммуникационной сети «Интернет».

10. Контроль за выполнением настоящего распоряжения возложить на заместителя председателя Комитета, координирующего и контролирующего деятельность Управления землеустройства и обеспечения кадастровых работ, начальника Управления информатизации и автоматизации по принадлежности вопросов.

**Заместитель
председателя Комитета**



А.Н. Карельский





ПРАВИТЕЛЬСТВО САНКТ-ПЕТЕРБУРГА

КОМИТЕТ ИМУЩЕСТВЕННЫХ ОТНОШЕНИЙ САНКТ-ПЕТЕРБУРГА
РАСПОРЯЖЕНИЕ

24. 01. 2025

№ 125 -РЗ

О внесении изменений в распоряжение
Комитета имущественных отношений Санкт-Петербурга
от 02.05.2023 № 1137-РЗ

1. Внести изменения в распоряжение Комитета имущественных отношений Санкт-Петербурга (далее – Комитет) от 02.05.2023 № 1137-РЗ «О проведении аукциона по продаже земельного участка для индивидуального жилищного строительства»:

1.1. дополнить название распоряжения после слов «О проведении аукциона» словами «в электронной форме»;

1.2. исключить из преамбулы распоряжения слова «подпункта 1», «по продаже земельного участка для индивидуального жилищного строительства»;

1.3. изложить подпункт 2.2 распоряжения в следующей редакции:


«2.2. Шаг аукциона составляет 3 % от начальной цены предмета аукциона, определенной в соответствии с пунктом 2.1 настоящего распоряжения.»

1.4. исключить пункт 3 из распоряжения.

2. Управлению информатизации и автоматизации Комитета в течение 10 рабочих дней обеспечить размещение настоящего распоряжения на официальном сайте Комитета по адресу: www.comim.spb.ru в информационно-телекоммуникационной сети «Интернет».

3. Контроль за выполнением настоящего распоряжения возложить на заместителя председателя Комитета, координирующего и контролирующего деятельность Управления землеустройства и кадастровых работ, начальника Управления информатизации и автоматизации по принадлежности вопросов.

Заместитель
председателя Комитета



П.С. Фролов





ПРАВИТЕЛЬСТВО САНКТ-ПЕТЕРБУРГА
КОМИТЕТ ПО КОНТРОЛЮ ЗА ИМУЩЕСТВОМ
САНКТ-ПЕТЕРБУРГА

АКТ
обследования земельного участка

Санкт-Петербург

13 января 2025 года

Обследование начато в: «10» час. «57» мин.

Обследование окончено в: «11» час. «10» мин.

На основании задания на проведение обследования объекта недвижимости Комитета по контролю за имуществом Санкт-Петербурга от 10 января 2025 года № 67 сотрудниками Комитета по контролю за имуществом Санкт-Петербурга:

главным специалистом отдела земельного контроля Управления контроля использования имущества южных районов Санкт-Петербурга Якимизиной Т.О.

ведущим специалистом отдела земельного контроля Управления контроля использования имущества южных районов Санкт-Петербурга Касторским Ю.А.

В присутствии:

проведено обследование земельного участка, расположенного по адресу: Санкт-Петербург, посёлок Понтонный, Корчминская улица, земельный участок 15 (далее – Участок).

Кадастровый номер Участка (при наличии): 78:37:0017501:5516

Вид разрешенного использования Участка: для индивидуального жилищного строительства

Площадь Участка (кв.м): 1223

Реестровый номер Участка (при наличии): отсутствует

Основание пользования (при наличии): отсутствует

В ходе обследования проводилось: осмотр, фотофиксация.

В результате проведения обследования установлено:

Подключение к сетям инженерного обеспечения (при наличии):

электроснабжения

водоснабжения/водоотведения

(указывается основание подключения (при наличии))**

(указывается основание подключения (при наличии))**

газоснабжения

теплоснабжения

(указывается основание подключения(при наличии))**

(указывается основание подключения(при наличии))**

Применение контрольно-кассовой техники на объекте (ах), расположенных на Участке:

применяется

не применяется

Участок расположен северо-восточнее здания по адресу: Санкт-Петербург, посёлок Понтонный, Южная улица, дом 27, корпус 7, литера А. Участок свободен от имущества третьих лиц, не используется, покрыт устойчивым снежным покровом и древесно-кустарниковой растительностью.

Согласно данным Региональной информационной системы «Геоинформационная система Санкт-Петербурга» (далее – РГИС), сведениям баз данных Комитета имущественных отношений Санкт-Петербурга (далее – КИО), а также информации Федеральной службы государственной регистрации, кадастра и картографии:

- Участок сформирован в соответствии с требованиями действующего законодательства, входит в состав земель, государственная собственность в отношении которых не разграничена;
- Участок договорными отношениями с КИО не обременен.

Выявленные нарушения:

Нарушений, относящихся к компетенции Комитета по контролю за имуществом Санкт-Петербурга не выявлено.

Во время обследования велась фотофиксация фотоаппаратом Nikon coolpix AW 130.

Расчет площади осуществлялся в соответствии с проведенными линейными промерами лазерным дальномером (Bosch GLM 100 C Professional заводской номер 705140581).

Приложение: фототаблица.

Главный специалист
(должность лица, проводившего обследование)

(подпись)

/ Якимишина Т.О. /
(фамилия, имя, отчество)

Ведущий специалист
(должность лица, проводившего обследование)

(подпись)

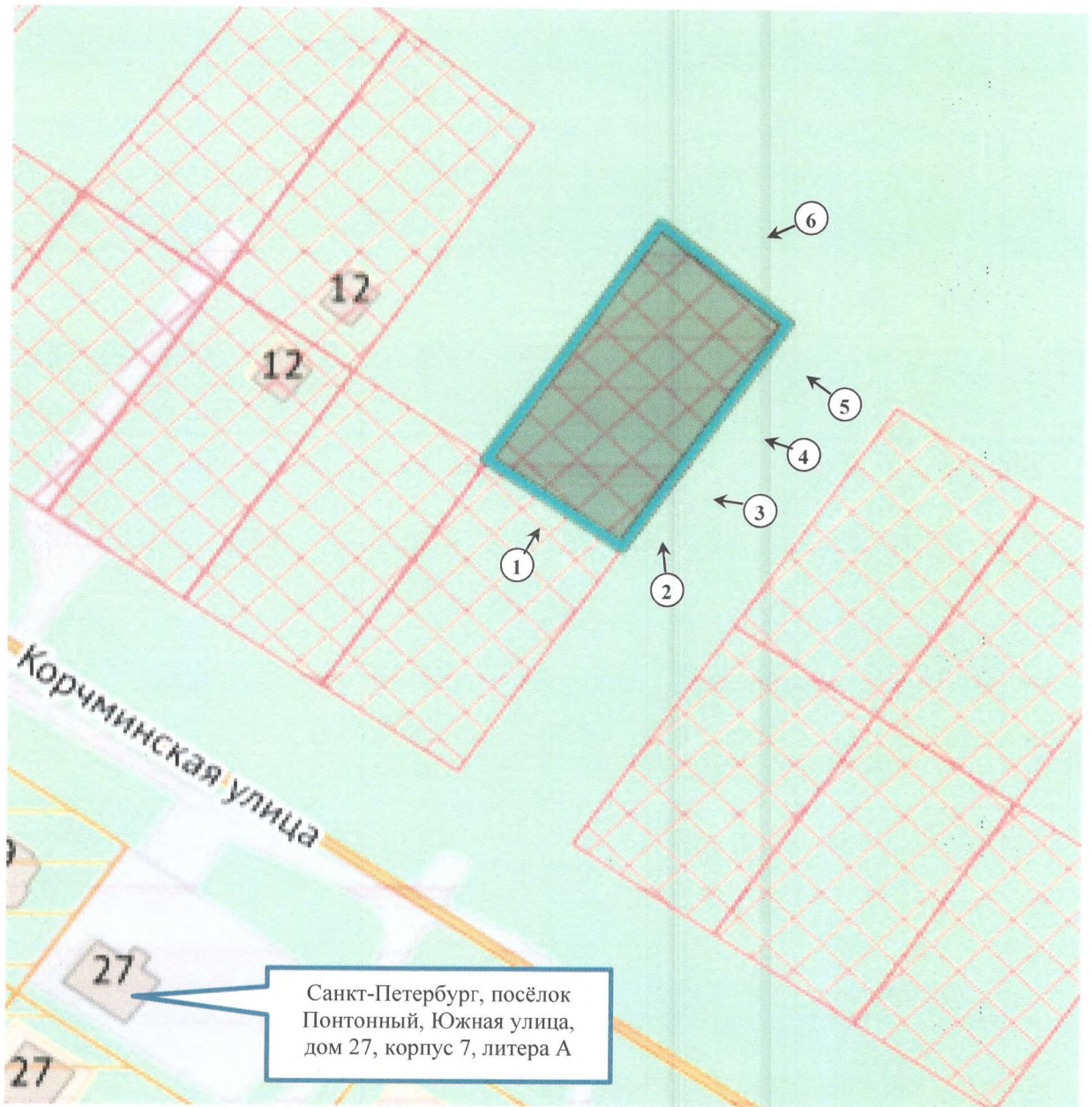
/ Касторский Ю.А. /
(фамилия, имя, отчество)

Копия акта получена _____





ФОТОТАБЛИЦА



Схема:



Условные обозначения:

	- номер фото и направление съемки
	- Участок

Ответственные за проведение обследования:

 / Якимишина Т.О./
 / Касторский Ю.А./

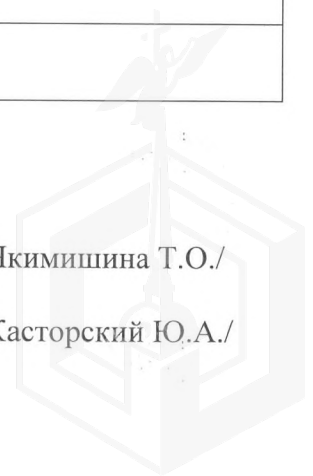




Фото 1	 <p>13-01-2025 59° 47' 5.84" 30° 38' 50.45"</p>
Описание:	Вид на Участок
Фото 2	 <p>13-01-2025 59° 47' 5.92" 30° 38' 50.51"</p>
Описание:	Вид на Участок

Ответственные за проведение обследования:







 / Якимишина Т.О./
 / Касторский Ю.А./



Фото 3	
Описание:	Вид на Участок
Фото 4	
Описание:	Вид на Участок

Ответственные за проведение обследования:

 / Якимишина Т.О./
 / Касторский Ю.А./

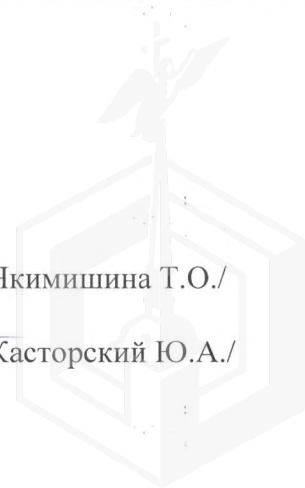






Фото 5	
Описание:	Вид на Участок
Фото 6	
Описание:	Вид на Участок

Ответственные за проведение обследования:

 / Якимишина Т.О./
 / Касторский Ю.А./



Филиал публично-правовой компании "Роскадастр" по Санкт-Петербургу

полное наименование органа регистрации прав

Выписка из Единого государственного реестра недвижимости об объекте недвижимости

Сведения о характеристиках объекта недвижимости

На основании запроса от 20.12.2024, поступившего на рассмотрение 20.12.2024, сообщаем, что согласно записям Единого государственного реестра недвижимости:


Раздел 1 Лист 1

Земельный участок			
вид объекта недвижимости			

Лист № 1 раздела 1	Всего листов раздела 1: 3	Всего разделов: 4	Всего листов выписки: 6
--------------------	---------------------------	-------------------	-------------------------

20.12.2024г. № КУВИ-001/2024-308701300	
Кадастровый номер:	78:37:0017501:5516
Номер кадастрового квартала:	78:37:0017501
Дата присвоения кадастрового номера:	15.03.2023

Ранее присвоенный государственный учетный номер:	данные отсутствуют
Местоположение:	Российская Федерация, Санкт-Петербург, внутригородское муниципальное образование Санкт-Петербурга поселок Понтонный, Корчминская улица, земельный участок 15
Площадь:	1223 +/- 12
Кадастровая стоимость, руб.:	4931531.89
Кадастровые номера расположенных в пределах земельного участка объектов недвижимости:	данные отсутствуют
Кадастровые номера объектов недвижимости, из которых образован объект недвижимости:	данные отсутствуют
Кадастровые номера образованных объектов недвижимости:	данные отсутствуют
Категория земель:	Земли населенных пунктов
Виды разрешенного использования:	Для индивидуального жилищного строительства
Сведения о кадастровом инженере:	Кужлева Юлия Вячеславовна, СНИЛС 000-000-000 00, дата завершения кадастровых работ: 06.03.2023
Сведения о лесах, водных объектах и об иных природных объектах, расположенных в пределах земельного участка:	данные отсутствуют
Сведения о том, что земельный участок полностью расположен в границах зоны с особыми условиями использования территории, территории объекта культурного наследия, публичного сервитута:	данные отсутствуют
Сведения о том, что земельный участок расположен в границах особой экономической зоны, территории опережающего развития, зоны территориального развития в Российской Федерации, игровой зоны:	данные отсутствуют

полное наименование должности	 <p>ДОКУМЕНТ ПОДПИСАН ЭЛЕКТРОННОЙ ПОДПИСЬЮ</p>	инициалы, фамилия
	<p>Сертификат: 009F0BDC181A023B64597F1E2579BEFB50 Владелец: ФЕДЕРАЛЬНАЯ СЛУЖБА ГОСУДАРСТВЕННОЙ РЕГИСТРАЦИИ, КАДАСТРА И КАРТОГРАФИИ Действителен: с 02.08.2024 по 26.10.2025</p>	

Земельный участок			
вид объекта недвижимости			
Лист № 2 раздела 1	Всего листов раздела 1: 3	Всего разделов: 4	Всего листов выписки: 6
20.12.2024г. № КУВИ-001/2024-308701300			
Кадастровый номер:		78:37:0017501:5516	
Сведения о том, что земельный участок расположен в границах особо охраняемой природной территории, Байкальской природной территории и ее экологических зон, лесопарковом зеленом поясе, охотничьего угодья, лесничества:		данные отсутствуют	
Сведения о расположении земельного участка и (или) расположенного на нем объекта недвижимости в границах территории, в отношении которой принято решение о резервировании земель для государственных или муниципальных нужд:		данные отсутствуют	
Сведения о результатах проведения государственного земельного надзора:		данные отсутствуют	
Сведения о расположении земельного участка в границах территории, в отношении которой утвержден проект межевания территории:		данные отсутствуют	
Условный номер земельного участка:		данные отсутствуют	
Сведения о принятии акта и (или) заключении договора, предусматривающих предоставление в соответствии с земельным законодательством исполнительным органом государственным органом власти или органом местного самоуправления, находящегося в государственной или муниципальной собственности земельного участка для строительства наемного дома социального использования или наемного дома коммерческого использования:		данные отсутствуют	
Сведения о том, что земельный участок или земельные участки образованы на основании решения об изъятии земельного участка и (или) расположенного на нем объекта недвижимости для государственных или муниципальных нужд:		данные отсутствуют	
Сведения о том, что земельный участок образован из земель или земельного участка, государственная собственность на которые не разграничена:		данные отсутствуют	
Сведения о наличии земельного спора о местоположении границ земельных участков:		данные отсутствуют	
Статус записи об объекте недвижимости:		Сведения об объекте недвижимости имеют статус "актуальные"	
Особые отметки:		Земельный участок подлежит снятию с государственного кадастрового учета по истечении пяти лет со дня его государственного кадастрового учета, если на него не будут зарегистрированы права.	



ДОКУМЕНТ ПОДПИСАН
ЭЛЕКТРОННОЙ ПОДПИСЬЮ

Сертификат: 009F0BDC181A023B64597F1E2579BEFB50

Владелец: ФЕДЕРАЛЬНАЯ СЛУЖБА ГОСУДАРСТВЕННОЙ


РЕГИСТРАЦИИ, КАДАСТРА И КАРТОГРАФИИ

Действителен: с 02.08.2024 по 26.10.2025

ПОЛНОЕ НАИМЕНОВАНИЕ ДОЛЖНОСТИ

инициалы, фамилия

Земельный участок			
вид объекта недвижимости			
Лист № 3 раздела 1	Всего листов раздела 1: 3	Всего разделов: 4	Всего листов выписки: 6
20.12.2024г. № КУВИ-001/2024-308701300			
Кадастровый номер:	78:37:0017501:5516		
	Сведения, необходимые для заполнения разделов: 2 - Сведения о зарегистрированных правах; 4 - Сведения о частях земельного участка, отсутствуют.		
Получатель выписки:	Шестакова Светлана Андреевна, действующий(ая) на основании документа "" КОМИТЕТ ИМУЩЕСТВЕННЫХ ОТНОШЕНИЙ САНКТ-ПЕТЕРБУРГА		

ПОЛНОЕ НАИМЕНОВАНИЕ ДОЛЖНОСТИ	 ДОКУМЕНТ ПОДПИСАН ЭЛЕКТРОННОЙ ПОДПИСЬЮ Сертификат: 009F0BDC181A023B64597F1E2579BEFB50 Владелец: ФЕДЕРАЛЬНАЯ СЛУЖБА ГОСУДАРСТВЕННОЙ РЕГИСТРАЦИИ, КАДАСТРА И КАРТОГРАФИИ Действителен: с 02.08.2024 по 26.10.2025	инициалы, фамилия
-------------------------------	---	-------------------

Выписка из Единого государственного реестра недвижимости об объекте недвижимости
Описание местоположения земельного участка


Земельный участок			
вид объекта недвижимости			

Лист № 1 раздела 3	Всего листов раздела 3: 1	Всего разделов: 4	Всего листов выписки: 6
--------------------	---------------------------	-------------------	-------------------------

20.12.2024г. № КУВИ-001/2024-308701300

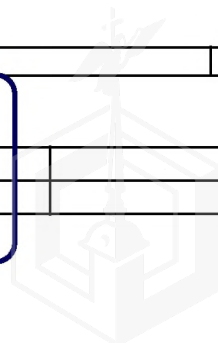
Кадастровый номер: 78:37:0017501:5516

План (чертеж, схема) земельного участка



Масштаб 1:600 Условные обозначения:

ПОЛНОЕ НАИМЕНОВАНИЕ ДОЛЖНОСТИ	 ДОКУМЕНТ ПОДПИСАН ЭЛЕКТРОННОЙ ПОДПИСЬЮ Сертификат: 009F0BDC181A023B64597F1E2579BEFB50 Владелец: ФЕДЕРАЛЬНАЯ СЛУЖБА ГОСУДАРСТВЕННОЙ РЕГИСТРАЦИИ, КАДАСТРА И КАРТОГРАФИИ Действителен: с 02.08.2024 по 26.10.2025	инициалы, фамилия
-------------------------------	---	-------------------




Выписка из Единого государственного реестра недвижимости об объекте недвижимости

Описание местоположения земельного участка

Земельный участок			
вид объекта недвижимости			
Лист № 1 раздела 3.1	Всего листов раздела 3.1: 1	Всего разделов: 4	Всего листов выписки: 6
20.12.2024г. № КУВИ-001/2024-308701300			
Кадастровый номер:		78:37:0017501:5516	

Описание местоположения границ земельного участка							
№ п/п	Номер точки		Дирекционный угол	Горизонтальное проложение, м	Описание закрепления на местности	Кадастровые номера смежных участков	Сведения об адресах правообладателей смежных земельных участков
	начальная	конечная					
1	2	3	4	5	6	7	8
1	1.1.1	1.1.2	304°59.5'	26	данные отсутствуют	78:37:0017501:5515	данные отсутствуют
2	1.1.2	1.1.3	33°59.6'	48.04	данные отсутствуют	данные отсутствуют	данные отсутствуют
3	1.1.2	1.1.2			данные отсутствуют	78:37:0017501:5147	данные отсутствуют
4	1.1.3	1.1.4	129°22.6'	26.12	данные отсутствуют	данные отсутствуют	данные отсутствуют
5	1.1.4	1.1.1	214°0.2'	46.04	данные отсутствуют	данные отсутствуют	данные отсутствуют

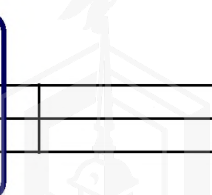
ПОЛНОЕ НАИМЕНОВАНИЕ ДОЛЖНОСТИ	 ДОКУМЕНТ ПОДПИСАН ЭЛЕКТРОННОЙ ПОДПИСЬЮ	инициалы, фамилия
	Сертификат: 009F0BDC181A023B64597F1E2579BEFB50 Владелец: ФЕДЕРАЛЬНАЯ СЛУЖБА ГОСУДАРСТВЕННОЙ РЕГИСТРАЦИИ, КАДАСТРА И КАРТОГРАФИИ Действителен: с 02.08.2024 по 26.10.2025	

Выписка из Единого государственного реестра недвижимости об объекте недвижимости

Описание местоположения земельного участка

Земельный участок			
вид объекта недвижимости			
Лист № 1 раздела 3.2	Всего листов раздела 3.2: 1	Всего разделов: 4	Всего листов выписки: 6
20.12.2024г. № КУВИ-001/2024-308701300			
Кадастровый номер:		78:37:0017501:5516	

Сведения о характерных точках границы земельного участка				
Система координат СК-1964				
Номер точки	Координаты, м		Описание закрепления на местности	Средняя квадратичная погрешность определения координат характерных точек границ земельного участка, м
	X	Y		
1	2	3	4	5
1	77602.41	132426.44	-	0.1
2	77617.32	132405.14	-	0.1
3	77657.15	132432	-	0.1
4	77640.58	132452.19	-	0.1
1	77602.41	132426.44	-	0.1

ПОЛНОЕ НАИМЕНОВАНИЕ ДОЛЖНОСТИ		ДОКУМЕНТ ПОДПИСАН	инициалы, фамилия
		ЭЛЕКТРОННОЙ ПОДПИСЬЮ	
	Сертификат: 009F0BDC181A023B64597F1E2579BEFB50 Владелец: ФЕДЕРАЛЬНАЯ СЛУЖБА ГОСУДАРСТВЕННОЙ РЕГИСТРАЦИИ, КАДАСТРА И КАРТОГРАФИИ Действителен: с 02.08.2024 по 26.10.2025		



ПРАВИТЕЛЬСТВО САНКТ-ПЕТЕРБУРГА
КОМИТЕТ ПО ГРАДОСТРОИТЕЛЬСТВУ
И АРХИТЕКТУРЕ

пл. Ломоносова, д. 2, Санкт-Петербург, 191023
Тел.: (812) 576-16-00 Факс: (812) 710-48-03
E-mail: kga@kga.gov.spb.ru Сайт: http://www.kgainfo.spb.ru

№01-39-5-11698/24 от 28.12.2024
На № 05-07-52920/24-0-0 от 24.12.2024

Управление землеустройства и обеспечения
кадастровых работ
Комитета имущественных отношений
Санкт-Петербурга

Администрация Колпинского района
Санкт-Петербурга

**Сведения для принятия решения о предоставлении
земельного участка под индивидуальное жилищное
строительство**

1. Содержание запроса:

Сведения для принятия решения о предоставлении земельного участка для индивидуального жилищного строительства.

2. Адрес объекта по запросу:

Санкт-Петербург, внутригородское муниципальное образование Санкт-Петербург поселок Понтонный, Корчминская улица, земельный участок 15, кадастровый номер 78:37:0017501:5516.

3. Функциональное назначение:

Для индивидуального жилищного строительства.

4. Функциональная(ые) зона(ы) в соответствии с Законом СПб от 22.12.2005 № 728-99 "О Генеральном плане Санкт-Петербурга" (в редакции Закона СПб от 21.12.2023 № 785-169):

Ж1 - зона застройки индивидуальными жилыми домами.

5. Территориальная(ые) зона(ы) в соответствии с постановлением Правительства Санкт-Петербурга от 21.06.2016 № 524 «О Правилах землепользования и застройки Санкт-Петербурга» (далее - Правила):

Т1Ж2-2 - Жилая зона индивидуальных отдельно стоящих жилых домов с участками не менее 1200 квадратных метров с включением объектов социально-культурного и коммунально-бытового назначения, связанных с проживанием граждан, а также объектов инженерной инфраструктуры.

6. Объединенные зоны охраны объектов культурного наследия, объекты культурного наследия в соответствии с Законом СПб от 24.12.2008 № 820-7:

Вне границ объединенных зон охраны объектов культурного наследия. Объекты культурного наследия отсутствуют.

ДОКУМЕНТ ПОДПИСАН
ЭЛЕКТРОННОЙ ПОДПИСЬЮ

Сертификат 1165EF440A54E324CE50AFF49162FC99
Владелец Семенов Сергей Анатольевич
Действителен с 03.06.2024 по 27.08.2025

7. Отнесение земельного участка к земельным участкам общего пользования или его расположение в границах земель общего пользования, территорий общего пользования:
Отсутствует.

-
8. Вид разрешенного использования земельного участка либо отсутствие установленных видов разрешенного использования в отношении земельного участка:

Согласно сведениям Федеральной кадастровой палаты вид разрешенного использования земельного участка - для индивидуального жилищного строительства, площадь участка - 1223 кв.м.

-
9. Отнесение планируемого к размещению объекта капитального строительства к основным или условно разрешенным видам использования земельного участка в соответствии с Градостроительным регламентом территориальной зоны и (или) документацией по планировке территории:

Основные виды использования:

Для индивидуального жилищного строительства. Код 2.1.

-
10. Градостроительная документация по планировке территории - проект планировки и проект межевания (далее ППТ и ПМ):

Постановление Правительства Санкт-Петербурга от 27.06.2017 № 528 «Об утверждении проекта планировки с проектом межевания территории, ограниченной Шлиссельбургским шоссе, Лагерным шоссе, проектируемой улицей № 3, ул. Судостроителей, проектируемой улицей № 2, проектируемой улицей № 1, в Колпинском районе».

Согласно утвержденной документации по планировке территории рассматриваемый земельный участок расположен в границах зоны планируемого размещения объектов капитального строительства № 33, учтен как образуемый (ОЗУ- 100) с функциональным назначением объекта капитального строительства – индивидуальный жилищный дом. Вид разрешенного использования земельного участка - для индивидуального жилищного строительства.

-
11. Предельные параметры разрешенного строительства объекта капитального строительства в отношении земельного участка либо их отсутствие:

Параметры планируемого к размещению объекта капитального строительства согласно материалам утвержденного ППТ и ПМ:

- площадь образуемого земельного участка – 0,12 га.

-
12. Предназначенные к размещению на земельном участке объекты федерального значения, регионального значения или объекты местного значения в соответствии с утвержденными документами территориального планирования и (или) документацией по планировке территории:

Отсутствуют.

-
13. Предназначенные к размещению на земельном участке здания или сооружения в соответствии с государственной программой Российской Федерации, государственной программой Санкт-Петербурга или адресной инвестиционной программой:

Отсутствуют.

14. Сведения об объектах инженерно-технического обеспечения, в том числе о расположенных в границах земельного участка охранных зонах электрических сетей и сетей инженерно-технического обеспечения:

Отсутствуют.

15. Иные градостроительные ограничения:

Земельный участок расположен в границах 3,4 подзоны приаэродромной территории аэродрома Пулково.

16. Дополнительная информация:

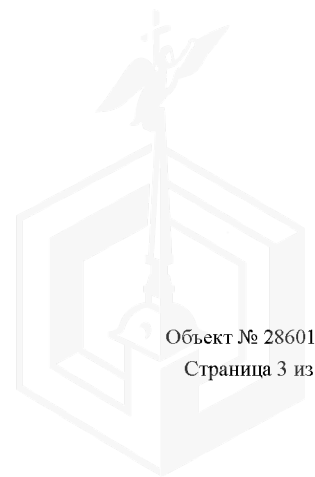
По сведениям государственной информационной системы Санкт-Петербурга «Автоматизированная информационная система управления градостроительной деятельностью» отсутствует подключение рассматриваемого земельного участка к улично-дорожной сети города.

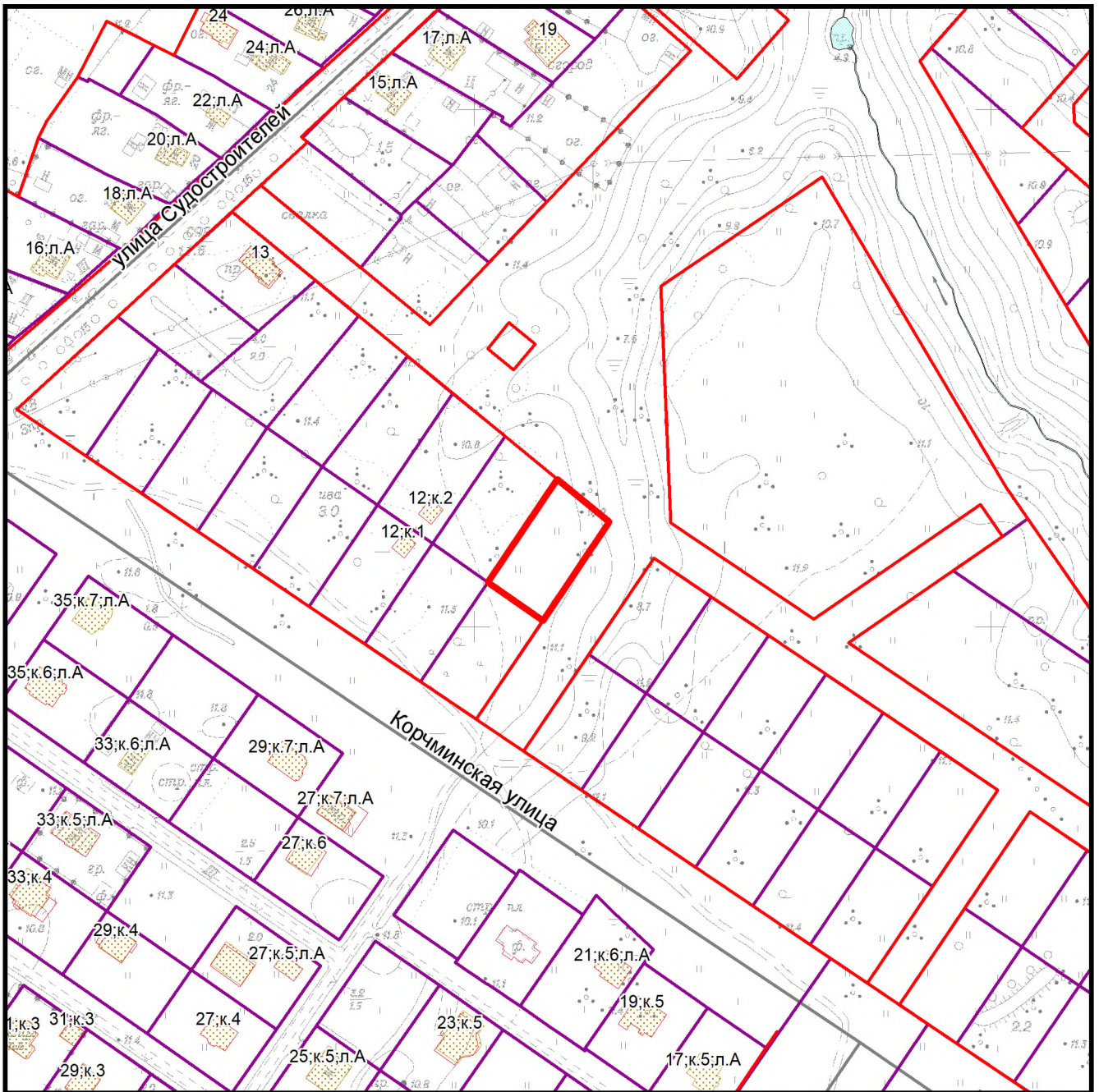
Рассматриваемый земельный участок расположен в границах территории, которая во исполнение поручений Президента Российской Федерации от 06.12.2010 Пр-3594 и от 07.01.2011 Пр-24, а также поручения Губернатора Санкт-Петербурга от 21.03.2016 № 24016-8 по вопросу подбора территорий, предусмотрена для предоставления гражданам Санкт-Петербурга, имеющих трех и более детей для индивидуального жилищного строительства.

Приложение: информационная схема с ориентировочными границами земельного участка М 1:2000 - 1 л. в 1 экз.

**Начальник Управления
застройки города**

С.А. Семенов





— - ориентировочные границы

Схема земельного участка по адресу:
Санкт-Петербург, внутригородское
муниципальное образование
Санкт-Петербург поселок Понтонный,
Корчминская улица, земельный участок 15,
кадастровый номер 78:37:0017501:5516.

М 1:2000
2034-09



ПРАВИТЕЛЬСТВО САНКТ-ПЕТЕРБУРГА

**КОМИТЕТ ПО ЭНЕРГЕТИКЕ
И ИНЖЕНЕРНОМУ ОБЕСПЕЧЕНИЮ**

Новгородская ул., д. 20, литера А, Санкт-Петербург, 191144

Тел. (812) 576-58-01

E-mail: kenerg@keio.gov.spb.ru

<http://www.gov.spb.ru>

24.12.2024 № 01-20-27234/24-0-1

На № _____ от _____

Информация о возможности подключения
(технологического присоединения) к сетям
инженерно-технического обеспечения

**Комитет имущественных
отношений Санкт-Петербурга**

Комитет по энергетике и инженерному обеспечению, рассмотрев обращение Комитета имущественных отношений Санкт-Петербурга от 24.12.2024 № 05-07-52919/24-0-0 (вх. от 24.12.2024 № 01-20-27234/24-0-0), направляет информацию о возможности подключения (технологического присоединения) к сетям инженерно-технического обеспечения для индивидуального жилищного строительства на земельном участке по адресу: Российская Федерация, Санкт-Петербург, внутригородское муниципальное образование города федерального значения Санкт-Петербурга поселок Понтонный, Корчминская улица, земельный участок 15, кадастровый номер 78:37:0017501:5516.

Теплоснабжение – 0,04 Гкал/час, возможность подключения к сетям централизованного теплоснабжения отсутствует. Теплоснабжение может быть обеспечено застройщиком.

Газоснабжение – 6,2 м³/час от газораспределительных сетей возможно. Порядок подключения (технологического присоединения) к сетям газораспределения утвержден постановлением Правительства Российской Федерации от 13.09.2021 № 1547. Срок подключения – не ранее 2029 года (заключение договора о подключении объекта будет возможно при условии наличия свободной пропускной способности на ГРС на момент подачи заявки) (исх. ООО «ПетербургГаз» от 27.12.2024 № 03-04/10-13645). Информация о плате за подключение – в соответствии с распоряжением Комитета по тарифам Санкт-Петербурга на момент заключения договора о подключении

Электроснабжение – подключение дополнительных нагрузок в соответствии с Порядком технологического присоединения к электрическим сетям, утвержденным постановлением Правительства Российской Федерации от 27.12.2004 № 861. Срок присоединения – определяется договором на технологическое присоединение. Информация о плате за технологическое присоединение – в соответствии с распоряжением Комитета по тарифам Санкт-Петербурга на момент заключения договора на технологическое присоединение.

Водоснабжение – 0,72 м³/час, водоотведение хоз.-быт. – 0,06 м³/час. В настоящее время техническая возможность подключения к системам централизованного водоснабжения и водоотведения отсутствует. Порядок подключения к централизованным системам холодного водоснабжения

и (или) водоотведения утвержден постановлением Правительства Российской Федерации от 30.11.2021 № 2130. Срок подключения – после выполнения мероприятий, предусмотренных в соответствии со «Схемой водоснабжения и водоотведения Санкт-Петербурга на период до 2025 года с учетом перспективы до 2030 года и прогноза до 2040 года», планируемый срок строительства сетей и сооружений для пос. Понтонный – после 2026 года (исх. ГУП «Водоканал Санкт-Петербурга» от 27.12.2024 № исх-33987/300). Информация о плате за подключение – в соответствии с распоряжением Комитета по тарифам Санкт-Петербурга на момент заключения договора о подключении.

Водоотведение бытовых и поверхностных сточных вод – может быть обеспечено самостоятельно (исх. ГУП «Водоканал Санкт-Петербурга» от 27.12.2024 № исх-33987/300). Возможность устройства очистных сооружений застройщику определить проектом и согласовать в установленном порядке с органами государственного надзора. Срок подключения – в пределах срока строительства объекта.

После определения правообладателя земельного участка – правообладателю земельного участка заключить в установленном порядке договоры о подключении (технологическом присоединении) с соответствующими организациями и получить технические условия.

При строительстве объекта обеспечить охранные зоны объектов инженерной инфраструктуры либо, в случае необходимости, предусмотреть их вынос в установленном порядке.

Срок действия данного заключения – 1 год.

**Заместитель
председателя Комитета**



С.А. Мельникова





ГАЗОРАСПРЕДЕЛИТЕЛЬНАЯ
ОРГАНИЗАЦИЯ

Общество с ограниченной ответственностью

ул. Гороховая, д. 63/2, лит.А, Санкт-Петербург, 191180

Тел. (812) 335-59-44 Факс 458-54-19

E-mail: peterburggaz@pgaz.spb.ru

http: www.peterburggaz.spb.ru

ОГРН 1047833005406

ИНН 7838017541 КПП 783450001

27.12.2024 № 03-04/10-13645

на №01-20-27234/24-8-1 от 25.12.2024

О возможности подключения

Начальнику отдела анализа
инженерной обеспеченности
территорий
Комитета по энергетике и
инженерному обеспечению
Санкт-Петербурга

В.Н. Рогову

Уважаемый Владимир Николаевич!

Газоснабжение оборудования с общим максимальным расходом газа 6,2 м³/ч для нужд объекта индивидуального жилищного строительства, расположенного по адресу: Российская Федерация, Санкт-Петербург, внутригородское муниципальное образование Санкт-Петербурга поселок Понтонный, Корчминская улица, земельный участок 15, кадастровый номер 78:37:0017501:5516, будет возможно после завершения строительства и ввода в эксплуатацию распределительных газопроводов по объекту: «Газопроводы среднего давления до границ земельных участков на территории, ограниченной Шлиссельбургским шоссе, Лагерным шоссе, Корчминской ул., ул. Судостроителей в пос.Понтонный Колпинского района Санкт-Петербурга».

Дополнительно поясняем, что ООО «ПетербургГаз» предусмотрено проектирование и строительство распределительных газопроводов по объекту: «Газопроводы среднего давления до границ земельных участков на территории, ограниченной Шлиссельбургским шоссе, Лагерным шоссе, Корчминской ул., ул. Судостроителей в пос.Понтонный Колпинского района Санкт-Петербурга» и на момент рассмотрения запроса объект (распределительные газопроводы) не введен в эксплуатацию (срок сдачи в эксплуатацию объекта – 2029г.).

Также сообщаем, что рассмотрение вопроса о заключении договора о подключении (технологическом присоединении) объекта будет возможно при условии наличия свободной пропускной способности на ГРС, подающих природный газ в газораспределительные сети, находящиеся в арендованном комплексе ГРО «ПетербургГаз», на момент подачи заявки.

Начальник департамента
технического развития

И.В. Андреев





ПРАВИТЕЛЬСТВО САНКТ-ПЕТЕРБУРГА
ГОСУДАРСТВЕННОЕ
УНИТАРНОЕ ПРЕДПРИЯТИЕ
«ВОДОКАНАЛ САНКТ-ПЕТЕРБУРГА»
(ГУП «Водоканал Санкт-Петербурга»)

ФИЛИАЛ
«ЕДИНЫЙ РАСЧЕТНЫЙ ЦЕНТР»

Манчестерская ул., д.1, Санкт-Петербург, 194156
Телефон: (812) 702-12-98, факс (812) 438-47-94
Email: crc@vodokanal.spb.ru

ОКПО 15239349 ОГРН 1027809256254
ИНН/КПП 7830000426/780202002

27 ДЕК 2024

№ Дек-23984/200

На № 01-20-27234/24-8-1 от 25.12.2024
ЕССК 232580

Начальнику Отдела анализа
инженерной обеспеченности территорий
Комитет по энергетике и инженерному
обеспечению

Рогову В.Н.

ул. Новгородская, дом 20, литера А,
г. Санкт-Петербург, 191144

**Информация о возможности подключения
(технологического присоединения) планируемого к строительству или
реконструкции объекта капитального строительства к сетям холодного
водоснабжения, водоотведения**

Объект Индивидуальное жилищное строительство
Санкт-Петербург, внутригородское муниципальное образование Санкт-Петербурга
поселок Понтонный, Корчминская улица, земельный участок 15

Кадастровый номер 78:37:0017501:5516

Водоснабжение

Подача воды питьевого качества из централизованной системы холодного водоснабжения (максимальная подключаемая нагрузка) общим расходом 0,72 м³/час (17,28 м³/сут), а также на нужды пожаротушения (в том числе из резервуаров запаса воды с установкой их на территории земельного участка заказчика в случае необходимости) возможна (см. раздел «Условия»).


Водоотведение

Сброс бытовых сточных вод (максимальная подключаемая нагрузка) общим расходом 0,06 м³/час (1,44 м³/сут), а также поверхностных сточных вод с кровли и с прилегающей территории и дренажных вод (максимальная подключаемая нагрузка) общим расходом 19,0 м³/час может быть осуществлен самостоятельно в соответствии с требованиями законодательства Российской Федерации.

После реализации Схемы водоснабжения и водоотведения Санкт-Петербурга на период до 2025 года с учетом перспективы до 2030 года, сброс бытовых сточных вод общим расходом (максимальная подключаемая нагрузка) 0,06 м³/час (1,44 м³/сут) в сети бытовой коммунальной канализации возможен (см. раздел «Условия»).

Условия

Подключение и гарантированное водоснабжение и водоотведение Объекта возможно после реализации мероприятий в соответствии со Схемой водоснабжения и водоотведения Санкт-Петербурга на период до 2025 года с учетом перспективы до 2030 года, и прогноза до 2040 года, утвержденной Постановлением Правительства Санкт-Петербурга от 11.12.2013 № 989, планируемый срок окончания строительства сетей и сооружений для посёлка Понтонный – после 2026 г.



Информация о плате за подключение

В соответствии с Основами ценообразования в сфере водоснабжения и водоотведения, утвержденными постановлением Правительства Российской Федерации от 13.05.2013 № 406 плата за подключение определяется исходя из тарифов, установленных органом регулирования тарифов – Комитетом по тарифам Санкт-Петербурга на очередной календарный год, за исключением случаев, когда размер платы за подключение устанавливается органом регулирования тарифов – Комитетом по тарифам Санкт-Петербурга индивидуально.

Настоящая информация не является техническими условиями, мощность (нагрузка) не резервируется.

Для выдачи технических условий необходимо обращаться в адрес ГУП «Водоканал Санкт-Петербурга» с запросом в порядке, предусмотренном Правилами подключения (технологического присоединения) объектов капитального строительства к централизованным системам горячего водоснабжения, холодного водоснабжения и (или) водоотведения, утвержденными постановлением Правительства Российской Федерации от 30.11.2021 № 2130.

Руководитель по техническому обеспечению
договоров технологического присоединения



А.Д. Титирез

