



ПРАВИТЕЛЬСТВО САНКТ-ПЕТЕРБУРГА

**КОМИТЕТ ИМУЩЕСТВЕННЫХ ОТНОШЕНИЙ САНКТ-ПЕТЕРБУРГА**

**РАСПОРЯЖЕНИЕ**

ОКУД

24. 03. 2023

№ 690-РЗ

**О проведении аукциона по продаже  
земельного участка для индивидуального  
жилищного строительства**

Во исполнение подпункта 1 пункта 7 статьи 39.18 Земельного кодекса Российской Федерации (далее – ЗК РФ), в связи с поступившим(и) в Комитет имущественных отношений Санкт-Петербурга (далее – Комитет) в соответствии с пунктом 4 статьи 39.18 ЗК РФ заявлением/заявлениями о намерении участвовать в аукционе по продаже земельного участка для индивидуального жилищного строительства:

1. Провести открытый аукцион по продаже земельного участка для индивидуального жилищного строительства, расположенного на территории Санкт-Петербурга, государственная собственность на который не разграничена (далее – Участок), со следующими характеристиками: адрес Участка: Российская Федерация, Санкт-Петербург, внутригородское муниципальное образование Санкт-Петербург поселок Понтонный, Корчминская улица, земельный участок 39 (описание местоположения: Российская Федерация, Санкт-Петербург, внутригородское муниципальное образование Санкт-Петербург поселок Понтонный, Корчминская улица, земельный участок 39 (территория, ограниченная Шлиссельбургским шоссе, Лагерным шоссе, проектируемой улицей № 3, улицей Судостроителей, проектируемой улицей № 2, проектируемой улицей № 1, в Колпинском районе, земельный участок № 121);

кадастровый номер: 78:37:0017501:5490;

площадь: 1239 кв.м;

вид разрешенного использования: для индивидуального жилищного строительства;

категория земель: земли населенных пунктов;

обременения (ограничения прав на Участок): отсутствует.

2. Установить следующее:

2.1. Начальная цена предмета аукциона: 5 183 372 рублей 98 копеек.

2.2. Шаг аукциона: 155 500 рублей 00 копеек.

2.3. Размер задатка: 2 592 000 рублей 00 копеек.

2.4. Форма платежа: единовременно.

3. Определить срок проведения аукциона: II-IV квартал 2023 года.

4. Форма проведения аукциона - электронная, оператор электронной площадки – АО «Сбербанк - Автоматизированная система торгов» ([utp.sberbank-ast.ru](http://utp.sberbank-ast.ru)).

5. Участниками аукциона по продаже Участка в соответствии с требованиями, установленными абзацем вторым пункта 10 статьи 39.11 ЗК РФ, могут являться только граждане.

6. В течение 10 рабочих дней после поступления в Комитет из уполномоченных исполнительных органов государственной власти Санкт-Петербурга документов, необходимых для подготовки извещения о проведении аукциона по продаже Участка, Комитет передает в Санкт-Петербургское государственное казенное учреждение «Имущество Санкт-Петербурга»

(далее – Учреждение) комплект документов для организации и проведения указанного аукциона от лица Комитета.

7. Учреждению после поступления документов в соответствии с пунктом 5 настоящего распоряжения обеспечить:

7.1. проведение аукциона по продаже Участка в сроки, установленные пунктом 3 настоящего распоряжения.

7.2. заключение договора купли-продажи Участка с победителем аукциона или иным лицом, с которым договор купли-продажи Участка подлежит заключению в соответствии с действующим законодательством.

7. Считать настоящее распоряжение решением о проведении аукциона по продаже Участка.

8. Управлению информатизации и автоматизации Комитета в течение 10 рабочих дней обеспечить размещение настоящего распоряжения на официальном сайте Комитета по адресу [www.comtim.spb.ru](http://www.comtim.spb.ru) в информационно-телекоммуникационной сети «Интернет».

9. Контроль за выполнением настоящего распоряжения возложить на заместителя председателя Комитета, координирующего и контролирующего деятельность Управления землеустройства и обеспечения кадастровых работ, начальника Управления информатизации и автоматизации по принадлежности вопросов.

**Заместитель  
председателя Комитета**



**К.А. Кононевская**





ПРАВИТЕЛЬСТВО САНКТ-ПЕТЕРБУРГА

**КОМИТЕТ ИМУЩЕСТВЕННЫХ ОТНОШЕНИЙ САНКТ-ПЕТЕРБУРГА**  
**РАСПОРЯЖЕНИЕ**

24.01.2025

№ 124-РЗ

О внесении изменений в распоряжение  
Комитета имущественных отношений Санкт-Петербурга  
от 24.03.2023 № 690-РЗ

1. Внести изменения в распоряжение Комитета имущественных отношений Санкт-Петербурга (далее – Комитет) от 24.03.2023 № 690-РЗ «О проведении аукциона по продаже земельного участка для индивидуального жилищного строительства»:

1.1. дополнить название распоряжения после слов «О проведении аукциона» словами «в электронной форме»;

1.2. исключить из преамбулы распоряжения слова «подпункта 1», «по продаже земельного участка для индивидуального жилищного строительства»;

1.3. изложить подпункт 2.2 распоряжения в следующей редакции:


«2.2. Шаг аукциона составляет 3 % от начальной цены предмета аукциона, определенной в соответствии с пунктом 2.1 настоящего распоряжения.»

1.4. исключить пункт 3 из распоряжения.

2. Управлению информатизации и автоматизации Комитета в течение 10 рабочих дней обеспечить размещение настоящего распоряжения на официальном сайте Комитета по адресу: [www.comim.spb.ru](http://www.comim.spb.ru) в информационно-телекоммуникационной сети «Интернет».

3. Контроль за выполнением настоящего распоряжения возложить на заместителя председателя Комитета, координирующего и контролирующего деятельность Управления землеустройства и кадастровых работ, начальника Управления информатизации и автоматизации по принадлежности вопросов.

Заместитель  
председателя Комитета



П.С. Фролов



**Филиал публично-правовой компании "Роскадастр" по Санкт-Петербургу**

полное наименование органа регистрации прав

**Выписка из Единого государственного реестра недвижимости об объекте недвижимости**

**Сведения о характеристиках объекта недвижимости**

На основании запроса от 20.12.2024, поступившего на рассмотрение 20.12.2024, сообщаем, что согласно записям Единого государственного реестра недвижимости:


Раздел 1 Лист 1

<b>Земельный участок</b>			
<b>вид объекта недвижимости</b>			

Лист № 1 раздела 1	Всего листов раздела 1: 3	Всего разделов: 4	Всего листов выписки: 6
--------------------	---------------------------	-------------------	-------------------------

20.12.2024г. № КУВИ-001/2024-308574971	
Кадастровый номер:	78:37:0017501:5490
Номер кадастрового квартала:	78:37:0017501
Дата присвоения кадастрового номера:	01.03.2022

Ранее присвоенный государственный учетный номер:	данные отсутствуют
Адрес:	Российская Федерация, Санкт-Петербург, внутригородское муниципальное образование Санкт-Петербург поселок Понтонный, Корчминская улица, земельный участок 39 (описание местоположения: Российская Федерация, Санкт-Петербург, внутригородское муниципальное образование Санкт-Петербург поселок Понтонный, Корчминская улица, земельный участок 39 (территория, ограниченная Шлиссельбургским шоссе, Лагерным шоссе, проектируемой улицей № 3, улицей Судостроителей, проектируемой улицей № 2, проектируемой улицей № 1, в Колпинском районе, земельный участок № 121)
Площадь:	1239 +/- 12
Кадастровая стоимость, руб.:	5183372.98
Кадастровые номера расположенных в пределах земельного участка объектов недвижимости:	данные отсутствуют
Кадастровые номера объектов недвижимости, из которых образован объект недвижимости:	данные отсутствуют
Кадастровые номера образованных объектов недвижимости:	данные отсутствуют
Категория земель:	Земли населенных пунктов
Виды разрешенного использования:	для индивидуального жилищного строительства
Сведения о кадастровом инженерере:	Александрова Марина Анатольевна, СНИЛС 136-406-225 37, дата завершения кадастровых работ: 06.10.2021
Сведения о лесах, водных объектах и об иных природных объектах, расположенных в пределах земельного участка:	данные отсутствуют

ПОЛНОЕ НАИМЕНОВАНИЕ ДОЛЖНОСТИ	 ДОКУМЕНТ ПОДПИСАН ЭЛЕКТРОННОЙ ПОДПИСЬЮ Сертификат: 009F0BDC181A023B64597F1E2579BEFB50 Владелец: ФЕДЕРАЛЬНАЯ СЛУЖБА ГОСУДАРСТВЕННОЙ РЕГИСТРАЦИИ, КАДАСТРА И КАРТОГРАФИИ Действителен: с 02.08.2024 по 26.10.2025	ИНИЦИАЛЫ, ФАМИЛИЯ

Земельный участок			
вид объекта недвижимости			
Лист № 2 раздела 1	Всего листов раздела 1: 3	Всего разделов: 4	Всего листов выписки: 6
20.12.2024г. № КУВИ-001/2024-308574971			
Кадастровый номер:		78:37:0017501:5490	
Сведения о том, что земельный участок полностью расположен в границах зоны с особыми условиями использования территории, территории объекта культурного наследия, публичного сервитута:	данные отсутствуют		
Сведения о том, что земельный участок расположен в границах особой экономической зоны, территории опережающего развития, зоны территориального развития в Российской Федерации, игровой зоны:	данные отсутствуют		
Сведения о том, что земельный участок расположен в границах особо охраняемой природной территории, Байкальской природной территории и ее экологических зон, лесопарковом зеленом поясе, охотничьего угодья, лесничества:	данные отсутствуют		
Сведения о расположении земельного участка и (или) расположенного на нем объекта недвижимости в границах территории, в отношении которой принято решение о резервировании земель для государственных или муниципальных нужд:	данные отсутствуют		
Сведения о результатах проведения государственного земельного надзора:	данные отсутствуют		
Сведения о расположении земельного участка в границах территории, в отношении которой утвержден проект межевания территории:	данные отсутствуют		
Условный номер земельного участка:	данные отсутствуют		
Сведения о принятии акта и (или) заключении договора, предусматривающих предоставление в соответствии с земельным законодательством исполнительным органом государственным органом власти или органом местного самоуправления, находящегося в государственной или муниципальной собственности земельного участка для строительства наемного дома социального использования или наемного дома коммерческого использования:	данные отсутствуют		
Сведения о том, что земельный участок или земельные участки образованы на основании решения об изъятии земельного участка и (или) расположенного на нем объекта недвижимости для государственных или муниципальных нужд:	данные отсутствуют		



ДОКУМЕНТ ПОДПИСАН  
ЭЛЕКТРОННОЙ ПОДПИСЬЮ

Сертификат: 009F0BDC181A023B64597F1E2579BEFB50

Владелец: ФЕДЕРАЛЬНАЯ СЛУЖБА ГОСУДАРСТВЕННОЙ

РЕГИСТРАЦИИ, КАДАСТРА И КАРТОГРАФИИ

Действителен: с 02.08.2024 по 26.10.2025

ПОЛНОЕ НАИМЕНОВАНИЕ ДОЛЖНОСТИ

инициалы, фамилия

Земельный участок			
вид объекта недвижимости			
Лист № 3 раздела 1	Всего листов раздела 1: 3	Всего разделов: 4	Всего листов выписки: 6
20.12.2024г. № КУВИ-001/2024-308574971			
Кадастровый номер:		78:37:0017501:5490	
Сведения о том, что земельный участок образован из земель или земельного участка, государственная собственность на которые не разграничена:		Земельный участок образован из земель или земельного участка, государственная собственность на которые не разграничена. В соответствии с Федеральным законом от 25 октября 2001 г. № 137-ФЗ "О введении в действие Земельного кодекса Российской Федерации" орган Комитет имущественных отношений Санкт-Петербурга уполномочен на распоряжение таким земельным участком.	
Сведения о наличии земельного спора о местоположении границ земельных участков:		данные отсутствуют	
Статус записи об объекте недвижимости:		Сведения об объекте недвижимости имеют статус "актуальные"	
Особые отметки:		Для данного земельного участка обеспечен доступ посредством земельного участка (земельных участков) с кадастровым номером (кадастровыми номерами): земли общего пользования. Земельный участок подлежит снятию с государственного кадастрового учета по истечении пяти лет со дня его государственного кадастрового учета, если на него не будут зарегистрированы права. Сведения, необходимые для заполнения разделов: 2 - Сведения о зарегистрированных правах; 4 - Сведения о частях земельного участка, отсутствуют.	
Получатель выписки:		Шестакова Светлана Андреевна, действующий(ая) на основании документа "" КОМИТЕТ ИМУЩЕСТВЕННЫХ ОТНОШЕНИЙ САНКТ-ПЕТЕРБУРГА	

	ДОКУМЕНТ ПОДПИСАН ЭЛЕКТРОННОЙ ПОДПИСЬЮ	
Сертификат: 009F0BDC181A023B64597F1E2579BEFB50	Владелец: ФЕДЕРАЛЬНАЯ СЛУЖБА ГОСУДАРСТВЕННОЙ РЕГИСТРАЦИИ, КАДАСТРА И КАРТОГРАФИИ	инициалы, фамилия
Действителен: с 02.08.2024 по 26.10.2025		
ПОЛНОЕ НАИМЕНОВАНИЕ ДОЛЖНОСТИ		

Выписка из Единого государственного реестра недвижимости об объекте недвижимости  
Описание местоположения земельного участка


Земельный участок			
вид объекта недвижимости			

Лист № 1 раздела 3	Всего листов раздела 3: 1	Всего разделов: 4	Всего листов выписки: 6
--------------------	---------------------------	-------------------	-------------------------


20.12.2024г. № КУВИ-001/2024-308574971

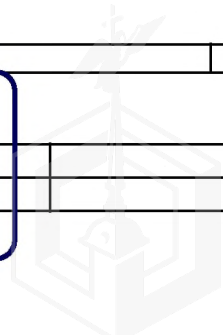
Кадастровый номер: 78:37:0017501:5490

План (чертеж, схема) земельного участка



Масштаб 1:500      Условные обозначения:

ПОЛНОЕ НАИМЕНОВАНИЕ ДОЛЖНОСТИ	 ДОКУМЕНТ ПОДПИСАН ЭЛЕКТРОННОЙ ПОДПИСЬЮ Сертификат: 009F0BDC181A023B64597F1E2579BEFB50 Владелец: ФЕДЕРАЛЬНАЯ СЛУЖБА ГОСУДАРСТВЕННОЙ РЕГИСТРАЦИИ, КАДАСТРА И КАРТОГРАФИИ Действителен: с 02.08.2024 по 26.10.2025	инициалы, фамилия
-------------------------------	---	-------------------



## Выписка из Единого государственного реестра недвижимости об объекте недвижимости

## Описание местоположения земельного участка

Земельный участок			
вид объекта недвижимости			
Лист № 1 раздела 3.1	Всего листов раздела 3.1: 1	Всего разделов: 4	Всего листов выписки: 6
20.12.2024г. № КУВИ-001/2024-308574971			
Кадастровый номер:		78:37:0017501:5490	

Описание местоположения границ земельного участка							
№ п/п	Номер точки		Дирекционный угол	Горизонтальное проложение, м	Описание закрепления на местности	Кадастровые номера смежных участков	Сведения об адресах правообладателей смежных земельных участков
	начальная	конечная					
1	2	3	4	5	6	7	8
1	1.1.1	1.1.2	123°59.8'	29.12	данные отсутствуют	данные отсутствуют	данные отсутствуют
2	1.1.2	1.1.3	213°59.9'	40.17	данные отсутствуют	данные отсутствуют	данные отсутствуют
3	1.1.3	1.1.4	292°42.2'	3.65	данные отсутствуют	78:37:0017501:5135	данные отсутствуют
4	1.1.4	1.1.5	293°41.8'	4.38	данные отсутствуют	78:37:0017501:5135	данные отсутствуют
5	1.1.5	1.1.6	294°48.7'	4.38	данные отсутствуют	78:37:0017501:5135	данные отсутствуют
6	1.1.6	1.1.7	295°58.8'	4.38	данные отсутствуют	78:37:0017501:5135	данные отсутствуют
7	1.1.7	1.1.8	296°51.4'	4.38	данные отсутствуют	78:37:0017501:5135	данные отсутствуют
8	1.1.8	1.1.9	298°8.5'	4.39	данные отсутствуют	78:37:0017501:5135	данные отсутствуют
9	1.1.9	1.1.10	299°9.4'	3.86	данные отсутствуют	78:37:0017501:5135	данные отсутствуют
10	1.1.10	1.1.1	34°0.1'	44.29	данные отсутствуют	78:37:0017501:5488	данные отсутствуют



ДОКУМЕНТ ПОДПИСАН  
ЭЛЕКТРОННОЙ ПОДПИСЬЮ

Сертификат: 009F0BDC181A023B64597F1E2579BEFB50

Владелец: ФЕДЕРАЛЬНАЯ СЛУЖБА ГОСУДАРСТВЕННОЙ

РЕГИСТРАЦИИ, КАДАСТРА И КАРТОГРАФИИ

Действителен: с 02.08.2024 по 26.10.2025

ПОЛНОЕ НАИМЕНОВАНИЕ ДОЛЖНОСТИ

инициалы, фамилия



## Выписка из Единого государственного реестра недвижимости об объекте недвижимости

## Описание местоположения земельного участка

Земельный участок			
вид объекта недвижимости			
Лист № 1 раздела 3.2	Всего листов раздела 3.2: 1	Всего разделов: 4	Всего листов выписки: 6
20.12.2024г. № КУВИ-001/2024-308574971			
Кадастровый номер:		78:37:0017501:5490	

Сведения о характерных точках границы земельного участка				
Система координат СК-1964				
Номер точки	Координаты, м		Описание закрепления на местности	Средняя квадратичная погрешность определения координат характерных точек границ земельного участка, м
	X	Y		
1	2	3	4	5
1	77431.41	132678.35	-	0.1
2	77415.13	132702.49	-	0.1
3	77381.83	132680.03	-	0.1
4	77383.24	132676.66	-	0.1
5	77385	132672.65	-	0.1
6	77386.84	132668.67	-	0.1
7	77388.76	132664.73	-	0.1
8	77390.74	132660.82	-	0.1
9	77392.81	132656.95	-	0.1
10	77394.69	132653.58	-	0.1
1	77431.41	132678.35	-	0.1

ПОЛНОЕ НАИМЕНОВАНИЕ ДОЛЖНОСТИ	 ДОКУМЕНТ ПОДПИСАН ЭЛЕКТРОННОЙ ПОДПИСЬЮ	инициалы, фамилия
	Сертификат: 009F0BDC181A023B64597F1E2579BEFB50 Владелец: ФЕДЕРАЛЬНАЯ СЛУЖБА ГОСУДАРСТВЕННОЙ РЕГИСТРАЦИИ, КАДАСТРА И КАРТОГРАФИИ Действителен: с 02.08.2024 по 26.10.2025	



ПРАВИТЕЛЬСТВО САНКТ-ПЕТЕРБУРГА  
КОМИТЕТ ПО КОНТРОЛЮ ЗА ИМУЩЕСТВОМ  
САНКТ-ПЕТЕРБУРГА

АКТ  
обследования земельного участка

Санкт-Петербург

13 января 2025 года

Обследование начато в: «11» час. «20» мин.

Обследование окончено в: «11» час. «25» мин.

На основании задания на проведение обследования объекта недвижимости Комитета по контролю за имуществом Санкт-Петербурга от 10 января 2025 года № 69 сотрудниками Комитета по контролю за имуществом Санкт-Петербурга:

главным специалистом отдела земельного контроля Управления контроля использования имущества южных районов Санкт-Петербурга Якимишиной Т.О.

ведущим специалистом отдела земельного контроля Управления контроля использования имущества южных районов Санкт-Петербурга Касторским Ю.А.

В присутствии: \_\_\_\_\_  
проведено обследование земельного участка, расположенного по адресу: Санкт-Петербург, посёлок Понтонный, Корчминская улица, земельный участок 39 (далее – Участок).

Кадастровый номер Участка (при наличии):	<u>78:37:0017501:5490</u>
Вид разрешенного использования Участка:	<u>для индивидуального жилищного строительства</u>
Площадь Участка (кв.м):	<u>1239</u>
Реестровый номер Участка (при наличии):	<u>отсутствует</u>
Основание пользования (при наличии):	<u>отсутствует</u>
В ходе обследования проводилось:	<u>осмотр, фотофиксация.</u>

В результате проведения обследования установлено:

Подключение к сетям инженерного обеспечения (при наличии):

электроснабжения

водоснабжения/водоотведения

\_\_\_\_\_  
(указывается основание подключения (при наличии))\*\*

\_\_\_\_\_  
(указывается основание подключения (при наличии))\*\*

газоснабжения

теплоснабжения

\_\_\_\_\_  
(указывается основание подключения(при наличии))\*\*

\_\_\_\_\_  
(указывается основание подключения(при наличии))\*\*

Применение контрольно-кассовой техники на объекте (ах), расположенных на Участке:

применяется

не применяется

\_\_\_\_\_ Е \_\_\_\_\_

Участок расположен северо-западнее здания по адресу: Санкт-Петербург, посёлок Понтонный, Лагерное шоссе, дом 2а, литера Б. Участок свободен от имущества третьих лиц, не используется, покрыт устойчивым снежным покровом и древесно-кустарниковой растительностью.

Согласно данным Региональной информационной системы «Геоинформационная система Санкт-Петербурга» (далее – РГИС), сведениям баз данных Комитета имущественных отношений Санкт-Петербурга (далее – КИО), а также информации Федеральной службы государственной регистрации, кадастра и картографии:

- Участок сформирован в соответствии с требованиями действующего законодательства, входит в состав земель, государственная собственность в отношении которых не разграничена;
- Участок договорными отношениями с КИО не обременен.

Выявленные нарушения:

Нарушений, относящихся к компетенции Комитета по контролю за имуществом Санкт-Петербурга не выявлено.

Во время обследования велась фотофиксация фотоаппаратом Nikon coolpix AW 130.

Расчет площади осуществлялся в соответствии с проведенными линейными промерами лазерным дальномером (Bosch GLM 100 С Professional заводской номер 705140581).

Приложение: фототаблица.

\_\_\_\_\_  
Главный специалист  
(должность лица, проводившего обследование)

\_\_\_\_\_  
(подпись)

\_\_\_\_\_  
/ Якимишина Т.О. /  
(фамилия, имя, отчество)

\_\_\_\_\_  
Ведущий специалист  
(должность лица, проводившего обследование)

\_\_\_\_\_  
(подпись)

\_\_\_\_\_  
/ Касторский Ю.А. /  
(фамилия, имя, отчество)

Копия акта получена \_\_\_\_\_



### ФОТОТАБЛИЦА

Схема:



### Условные обозначения:

	- номер фото и направление съёмки
	- Участок

Ответственные за проведение обследования:

/ Якимишина Т.О./

/ Касторский Ю.А./

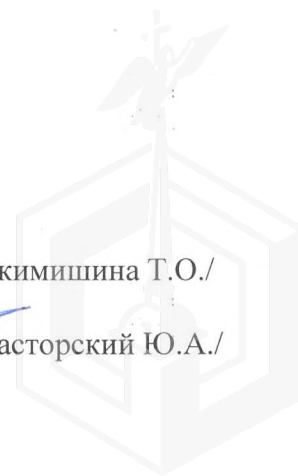




Фото 1	
Описание:	Вид на Участок
Фото 2	
Описание:	Вид на Участок

Ответственные за проведение обследования:

 / Якимишина Т.О./  
 / Касторский Ю.А./

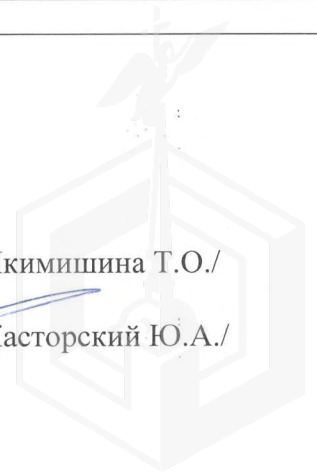



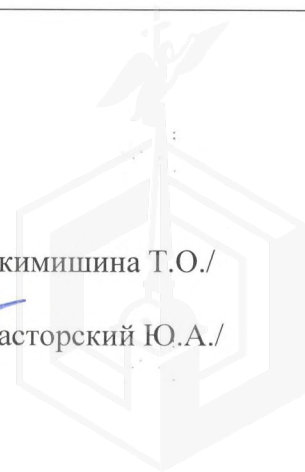


Фото 3	
Описание:	Вид на Участок
Фото 4	
Описание:	Вид на Участок

Ответственные за проведение обследования:

  
/ Якимишина Т.О./  
  
/ Касторский Ю.А./





ПРАВИТЕЛЬСТВО САНКТ-ПЕТЕРБУРГА  
КОМИТЕТ ПО ГРАДОСТРОИТЕЛЬСТВУ  
И АРХИТЕКТУРЕ

пл. Ломоносова, д. 2, Санкт-Петербург, 191023  
Тел.: (812) 576-16-00 Факс: (812) 710-48-03  
E-mail: kga@kga.gov.spb.ru Сайт: http://www.kgainfo.spb.ru

№01-39-5-11505/24 от 25.12.2024

На № 05-07-52634/24-0-0 от 23.12.2024

Управление землеустройства и обеспечения  
кадастровых работ  
Комитета имущественных отношений  
Санкт-Петербурга

Администрация Колпинского района  
Санкт-Петербурга

**Сведения для принятия решения о предоставлении  
земельного участка под индивидуальное жилищное  
строительство**

1. Содержание запроса:

**Сведения для принятия решения о предоставлении земельного участка для индивидуального жилищного строительства.**

2. Адрес объекта по запросу:

**Санкт-Петербург, внутригородское муниципальное образование Санкт-Петербург поселок Понтонный, Корчминская улица, земельный участок 39, кадастровый номер 78:37:0017501:5490.**

3. Функциональное назначение:

**Для индивидуального жилищного строительства.**

4. Функциональная(ые) зона(ы) в соответствии с Законом СПб от 22.12.2005 № 728-99 "О Генеральном плане Санкт-Петербурга" (в редакции Закона СПб от 21.12.2023 № 785-169):

**Ж1 - зона застройки индивидуальными жилыми домами.**

5. Территориальная(ые) зона(ы) в соответствии с постановлением Правительства Санкт-Петербурга от 21.06.2016 № 524 «О Правилах землепользования и застройки Санкт-Петербурга» (далее - Правила):

**Т1Ж2-2 - Жилая зона индивидуальных отдельно стоящих жилых домов с участками не менее 1200 квадратных метров с включением объектов социально-культурного и коммунально-бытового назначения, связанных с проживанием граждан, а также объектов инженерной инфраструктуры.**

6. Объединенные зоны охраны объектов культурного наследия, объекты культурного наследия в соответствии с Законом СПб от 24.12.2008 № 820-7:

**Вне границ объединенных зон охраны объектов культурного наследия.  
Объекты культурного наследия отсутствуют.**

ДОКУМЕНТ ПОДПИСАН  
ЭЛЕКТРОННОЙ ПОДПИСЬЮ

Сертификат 1165EF440A54E324CE50AFF49162FC99  
Владелец Семенов Сергей Анатольевич  
Действителен с 03.06.2024 по 27.08.2025

7. Отнесение земельного участка к земельным участкам общего пользования или его расположение в границах земель общего пользования, территорий общего пользования:  
**Отсутствует.**

- 
8. Вид разрешенного использования земельного участка либо отсутствие установленных видов разрешенного использования в отношении земельного участка:

**Согласно сведениям Федеральной кадастровой палаты вид разрешенного использования земельного участка - для индивидуального жилищного строительства, площадь участка - 1239 кв.м.**

- 
9. Отнесение планируемого к размещению объекта капитального строительства к основным или условно разрешенным видам использования земельного участка в соответствии с Градостроительным регламентом территориальной зоны и (или) документацией по планировке территории:

**Основные виды использования:**

**Для индивидуального жилищного строительства. Код 2.1.**

- 
10. Градостроительная документация по планировке территории - проект планировки и проект межевания (далее ППТ и ПМ):

**Постановлением Правительства Санкт-Петербурга от 27.06.2017 №528 утвержден проект планировки с проектом межевания территории, ограниченной Шлиссельбургским шоссе, Лагерным шоссе, проектируемой улицей № 3, ул. Судостроителей, проектируемой улицей № 2, проектируемой улицей № 1, в Колпинском районе (далее - Документация).**

**Согласно утвержденной Документации рассматриваемый земельный участок расположен в квартале 3, в границах зоны планируемого размещения объектов капитального строительства 47, учтен как образуемый (ОЗУ-121) с функциональным назначением объекта капитального строительства – для индивидуального жилищного строительства. Назначение объекта - индивидуальный жилой дом (для предоставления многодетным семьям).**

- 
11. Предельные параметры разрешенного строительства объекта капитального строительства в отношении земельного участка либо их отсутствие:

**Параметры планируемого к размещению объекта капитального строительства, согласно утверждённой документации по планировке территории:**

- площадь земельного участка - 0,12 га;
- максимальная общая площадь объекта капитального строительства - 300 кв.м;
- максимальная высота объекта капитального строительства - 10 м.

- 
12. Предназначенные к размещению на земельном участке объекты федерального значения, регионального значения или объекты местного значения в соответствии с утвержденными документами территориального планирования и (или) документацией по планировке территории:

**Отсутствуют.**

- 
13. Предназначенные к размещению на земельном участке здания или сооружения в соответствии с государственной программой Российской Федерации, государственной программой Санкт-Петербурга или адресной инвестиционной программой:

**Отсутствуют.**



---

14. Сведения об объектах инженерно-технического обеспечения, в том числе о расположенных в границах земельного участка охранных зонах электрических сетей и сетей инженерно-технического обеспечения:

**Отсутствуют.**

---

15. Иные градостроительные ограничения:

**Земельный участок расположен в границах 3, 4 подзоны приаэродромной территории аэродрома Санкт-Петербурга (Пулково).**

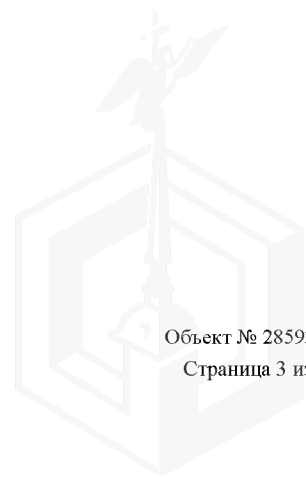
---

16. Дополнительная информация:

**Рассматриваемый участок расположен в границах территории, которая во исполнение поручений Президента Российской Федерации от 06.12.2010 Пр-3594 и от 07.01.2011 Пр-24, а также поручения Губернатора Санкт-Петербурга по итогам совещания 06.10.2015 по вопросу подбора территорий, предусмотрена для предоставления гражданам Санкт-Петербурга, имеющих трех и более детей для индивидуального жилищного строительства.**

**Начальник Управления  
застройки города**

**С.А. Семенов**





ПРАВИТЕЛЬСТВО САНКТ-ПЕТЕРБУРГА

**КОМИТЕТ ПО ЭНЕРГЕТИКЕ  
И ИНЖЕНЕРНОМУ ОБЕСПЕЧЕНИЮ**

Новгородская ул., д. 20, литера А, Санкт-Петербург, 191144  
Тел. (812) 576-58-01  
E-mail: kenerg@keio.gov.spb.ru  
<http://www.gov.spb.ru>

24.12.2024 № 01-20-27028/24-0-1  
На № \_\_\_\_\_ от \_\_\_\_\_

Информация о возможности подключения  
(технологического присоединения) к сетям  
инженерно-технического обеспечения

**Комитет имущественных  
отношений Санкт-Петербурга**

Комитет по энергетике и инженерному обеспечению, рассмотрев обращение Комитета имущественных отношений Санкт-Петербурга от 23.12.2024 № 05-07-52635/24-0-0 (вх. от 23.12.2024 № 01-20-27028/24-0-0), направляет информацию о возможности подключения (технологического присоединения) к сетям инженерно-технического обеспечения для индивидуального жилищного строительства на земельном участке по адресу: Российская Федерация, Санкт-Петербург, внутригородское муниципальное образование города федерального значения Санкт-Петербурга поселок Понтонный, Корчминская улица, земельный участок 39, кадастровый номер 78:37:0017501:5490.

Теплоснабжение – 0,04 Гкал/час, возможность подключения к сетям централизованного теплоснабжения отсутствует. Теплоснабжение может быть обеспечено застройщиком.

Газоснабжение – 6,2 м<sup>3</sup>/час от газораспределительных сетей возможно. Порядок подключения (технологического присоединения) к сетям газораспределения утвержден постановлением Правительства Российской Федерации от 13.09.2021 № 1547. Срок подключения – не ранее 2029 года (заключение договора о подключении объекта будет возможно при условии наличия свободной пропускной способности на ГРС на момент подачи заявки) (исх. ООО «ПетербургГаз» от 25.12.2024 № 03-04/10-13610). Информация о плате за подключение – в соответствии с распоряжением Комитета по тарифам Санкт-Петербурга на момент заключения договора о подключении

Электроснабжение – 13 кВт, присоединение к электрическим сетям возможно. Порядок технологического присоединения к электрическим сетям утвержден постановлением Правительства Российской Федерации от 31.12.2004 № 861. Срок присоединения – определяется договором на технологическое присоединение (исх. ПАО «Россети Ленэнерго» от 27.12.2024 № ЮЭС/047/14588). Информация о плате за технологическое присоединение – в соответствии с распоряжением Комитета по тарифам Санкт-Петербурга на момент заключения договора на технологическое присоединение.

Водоснабжение – 0,72 м<sup>3</sup>/час, водоотведение хоз.-быт. – 0,06 м<sup>3</sup>/час. В настоящее время техническая возможность подключения к системам централизованного водоснабжения и водоотведения отсутствует. Порядок

подключения к централизованным системам холодного водоснабжения и (или) водоотведения утвержден постановлением Правительства Российской Федерации от 30.11.2021 № 2130. Срок подключения – после выполнения мероприятий, предусмотренных в соответствии со «Схемой водоснабжения и водоотведения Санкт-Петербурга на период до 2025 года с учетом перспективы до 2030 года и прогноза до 2040 года», планируемый срок строительства сетей и сооружений для пос. Понтонный – после 2026 года (исх. ГУП «Водоканал Санкт-Петербурга» от 26.12.2024 № исх-33868/300). Информация о плате за подключение – в соответствии с распоряжением Комитета по тарифам Санкт-Петербурга на момент заключения договора о подключении.

Водоотведение бытовых и поверхностных сточных вод – может быть обеспечено самостоятельно (исх. ГУП «Водоканал Санкт-Петербурга» от 26.12.2024 № исх-33868/300). Возможность устройства очистных сооружений застройщику определить проектом и согласовать в установленном порядке с органами государственного надзора. Срок подключения – в пределах срока строительства объекта.

После определения правообладателя земельного участка – правообладателю земельного участка заключить в установленном порядке договоры о подключении (технологическом присоединении) с соответствующими организациями и получить технические условия.

При строительстве объекта обеспечить охранные зоны объектов инженерной инфраструктуры либо, в случае необходимости, предусмотреть их вынос в установленном порядке.

Срок действия данного заключения – 1 год.

**Заместитель  
председателя Комитета**



**С.А. Мельникова**





ГАЗОРАСПРЕДЕЛИТЕЛЬНАЯ  
ОРГАНИЗАЦИЯ

**ПЕТЕРБУРГГАЗ**

Общество с ограниченной ответственностью

ул. Гороховая, д. 63/2, лит. А, Санкт-Петербург, 191180

Тел. (812) 335-59-44 Факс 458-54-19

E-mail: peterburggaz@pgaz.spb.ru

http: www.peterburggaz.spb.ru

ОГРН 1047833005406

ИНН 7838017541 КПП 783450001

25.12.2024 № 03-04/10-13610

на №01-20-27028/24-8-1 от 24.12.2024

О возможности подключения

Начальнику отдела анализа  
инженерной обеспеченности  
территорий  
Комитета по энергетике и  
инженерному обеспечению  
Санкт-Петербурга

**В.Н. Рогову**

**Уважаемый Владимир Николаевич!**

Газоснабжение оборудования с общим максимальным расходом газа 6,2 м<sup>3</sup>/ч для нужд объекта капитального строительства, расположенного по адресу: Российская Федерация, Санкт-Петербург, внутригородское муниципальное образование Санкт-Петербурга поселок Понтонный, Корчминская улица, земельный участок 39, кадастровый №78:37:0017501:5490, будет возможно после завершения строительства и ввода в эксплуатацию распределительных газопроводов по объекту: «Газопроводы среднего давления до границ земельных участков на территории, ограниченной Шлиссельбургским шоссе, Лагерным шоссе, Корчминской ул., ул. Судостроителей в пос.Понтонный Колпинского района Санкт-Петербурга».

Дополнительно поясняем, что ООО «ПетербургГаз» предусмотрено проектирование и строительство распределительных газопроводов по объекту: «Газопроводы среднего давления до границ земельных участков на территории, ограниченной Шлиссельбургским шоссе, Лагерным шоссе, Корчминской ул., ул. Судостроителей в пос.Понтонный Колпинского района Санкт-Петербурга», и на момент рассмотрения запроса объект (распределительные газопроводы) не введен в эксплуатацию (срок сдачи в эксплуатацию объекта – 2029 г.).

Также сообщаем, что рассмотрение вопроса о заключении договора о подключении (технологическом присоединении) объекта будет возможно при условии наличия свободной пропускной способности на ГРС, подающих природный газ в газораспределительные сети, находящиеся в арендованном комплексе ГРО «ПетербургГаз», на момент подачи заявки.

**Начальник департамента  
технического развития**

**И.В. Андреев**





**РОССЕТИ**  
**ЛЕНЭНЕРГО**  
Южные  
электрические сети

Филиал Публичного акционерного общества  
«Россети Ленэнерго»  
«Южные электрические сети»  
196608, г. Санкт-Петербург,  
г. Пушкин, ул. Сетевая д. 22  
тел. 466-09-11, 595-86-09, факс 476-74-85  
e-mail: yues@lenenergo.ru  
www.rosseti-lenenergo.ru  
КПП 782002001, ОГТМО 40397000,  
ИНН 7803002209, ОГРН 1027809170300

от 27.12.2024

№ 1032/047/4588

на

от

О возможности технологического присоединения к  
электрическим сетям  
ПАО «Россети Ленэнерго»

Комитет по энергетике  
и инженерному  
обеспечению  
191144,  
г. Санкт-Петербург,  
Новгородская ул., дом  
№20 А, помещение 2-Н,  
каб.6074

### **Предварительное заключение о возможности технологического присоединения к электрическим сетям ПАО «Россети Ленэнерго»**

В ответ на Ваш запрос по заявке № 24-121988-212-147 от 24.12.2024 о выдаче предварительного заключения о возможности технологического присоединения мощности 13 кВт по 3 категории надежности для электроснабжения объекта капитального строительства: индивидуальный жилой дом, планируемого к строительству на земельном участке по адресу Российская Федерация, Санкт-Петербург, внутригородское муниципальное образование Санкт Петербург поселок Понтонный, Корчминская улица, земельный участок 39; 78:40:0019330:2111, сообщая следующее.

Технологическое присоединение к электрическим сетям ПАО «Россети Ленэнерго» возможно от ПС 110 кВ Университет (ПС 196), открытой для технологического присоединения.

Точка присоединения, сроки выполнения мероприятий по технологическому присоединению объекта, срок действия технических условий, стоимость услуг определяются договором об осуществлении технологического присоединения в соответствии с Правилами технологического присоединения энергопринимающих устройств потребителей электрической энергии, объектов по производству электрической энергии, а также объектов электросетевого хозяйства, принадлежащих сетевым организациям и иным лицам, к электрическим сетям, утвержденными Постановлением Правительства РФ от 27 декабря 2004 г. № 861.

Стоимость услуги по технологическому присоединению определяется в соответствии с размером платы, определяемым на основании решений, утверждаемых уполномоченным государственным органом в области регулирования тарифов на соответствующий финансовый год, действующих

на дату заключения договора об осуществлении технологического присоединения.

Для технологического присоединения электроустановок к сетям ПАО «Россети Ленэнерго» предлагаю заявителю направить в адрес ПАО «Россети Ленэнерго» заявку и заключить договор об осуществлении технологического присоединения.

Срок действия настоящего предварительного заключения составляет 1 год с момента его выдачи.

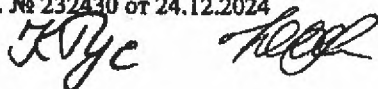
Заместитель директора по  
реализации и развитию услуг  
филиала ПАО "Россети Ленэнерго"  
"Южные электрические сети"



Е.С. Симонова

СТП «ЮЭС»  
Специалист 2 кат.  
Ломакина Ольга Анатольевна

Вх. № 232430 от 24.12.2024





ПРАВИТЕЛЬСТВО САНКТ-ПЕТЕРБУРГА  
ГОСУДАРСТВЕННОЕ  
УНИТАРНОЕ ПРЕДПРИЯТИЕ  
«ВОДОКАНАЛ САНКТ-ПЕТЕРБУРГА»  
(ГУП «Водоканал Санкт-Петербурга»)

ФИЛИАЛ  
«ЕДИНЫЙ РАСЧЕТНЫЙ ЦЕНТР»

Манчестерская ул., д.1, Санкт-Петербург, 194156  
Телефон: (812) 702-12-98, факс (812) 438-47-94  
Email: erc@vodokanal.spb.ru

ОКПО 15239349 ОГРН 1027809256254  
ИНН/КПП 7830000426/780202002

26 ДЕК 2024

№ Дек-33 ВВВ/300

На № 01-20-27028/24-8-1 от 24.12.2024  
ЕССК 232429

Начальнику Отдела анализа  
инженерной обеспеченности территорий  
Комитет по энергетике и инженерному  
обеспечению

Рогову В.Н.

ул. Новгородская, дом 20, литера А,  
г. Санкт-Петербург, 191144

**Информация о возможности подключения  
(технологического присоединения) планируемого к строительству или  
реконструкции объекта капитального строительства к сетям холодного  
водоснабжения, водоотведения**

**Объект** Индивидуальное жилищное строительство  
Санкт-Петербург, внутригородское муниципальное образование Санкт-Петербург поселок  
Понтонный, Корчминская улица, земельный участок 39 (описание местоположения:  
Санкт-Петербург, внутригородское муниципальное образование Санкт-Петербург поселок  
Понтонный, Корчминская улица, земельный участок 39 (территория, ограниченная  
Шлиссельбургским шоссе, Лагерным шоссе, проектируемой улицей № 3, улицей  
Судостроителей, проектируемой улицей № 2, проектируемой улицей № 1, в Колпинском  
районе, земельный участок № 121).

**Кадастровый номер** 78:37:0017501:5490

**Водоснабжение**

Подача воды питьевого качества из централизованной системы холодного водоснабжения (максимальная подключаемая нагрузка) общим расходом 0,72 м<sup>3</sup>/час (17,28 м<sup>3</sup>/сут), а также на нужды пожаротушения (в том числе из резервуаров запаса воды с установкой их на территории земельного участка заказчика в случае необходимости) возможна (см. раздел «Условия»).

**Водоотведение**

Сброс бытовых сточных вод (максимальная подключаемая нагрузка) общим расходом 0,06 м<sup>3</sup>/час (1,44 м<sup>3</sup>/сут), а также поверхностных сточных вод с кровли и с прилегающей территории и дренажных вод (максимальная подключаемая нагрузка) общим расходом 19,0 м<sup>3</sup>/час может быть осуществлен самостоятельно в соответствии с требованиями законодательства Российской Федерации.

После реализации Схемы водоснабжения и водоотведения Санкт-Петербурга на период до 2025 года с учетом перспективы до 2030 года, сброс бытовых сточных вод общим расходом (максимальная подключаемая нагрузка) 0,06 м<sup>3</sup>/час (1,44 м<sup>3</sup>/сут) в сети бытовой коммунальной канализации возможен (см. раздел «Условия»).

**Условия**

Подключение и гарантированное водоснабжение и водоотведение Объекта возможно после реализации мероприятий в соответствии со Схемой водоснабжения и водоотведения Санкт-Петербурга на период до 2025 года с учетом перспективы до 2030 года, и прогноза до 2040 года, утвержденной Постановлением Правительства Санкт-Петербурга

от 11.12.2013 № 989, планируемый срок окончания строительства сетей и сооружений для посёлка Пойтонный – после 2026 г.

**Информация о плате за подключение**

В соответствии с Основами ценообразования в сфере водоснабжения и водоотведения, утвержденными постановлением Правительства Российской Федерации от 13.05.2013 № 406 плата за подключение определяется исходя из тарифов, установленных органом регулирования тарифов – Комитетом по тарифам Санкт-Петербурга на очередной календарный год, за исключением случаев, когда размер платы за подключение устанавливается органом регулирования тарифов – Комитетом по тарифам Санкт-Петербурга индивидуально.

**Настоящая информация не является техническими условиями, мощность (нагрузка) не резервируется.**

Для выдачи технических условий необходимо обращаться в адрес ГУП «Водоканал Санкт-Петербурга» с запросом в порядке, предусмотренном Правилами подключения (технологического присоединения) объектов капитального строительства к централизованным системам горячего водоснабжения, холодного водоснабжения и (или) водоотведения, утвержденными постановлением Правительства Российской Федерации от 30.11.2021 № 2130.

**Руководитель по техническому обеспечению  
договоров технологического присоединения**

**А.Д. Титирез**



Шумова Юлия Александровна, тел.: 326-52-73, доб. 54-456

