



ПРАВИТЕЛЬСТВО САНКТ-ПЕТЕРБУРГА
КОМИТЕТ ПО КОНТРОЛЮ ЗА ИМУЩЕСТВОМ
САНКТ-ПЕТЕРБУРГА

АКТ
обследования земельного участка

Санкт-Петербург

26 мая 2023 года

Обследование начато в: «10» час. «00» мин.

Обследование окончено в: «10» час. «05» мин.

На основании задания Комитета по контролю за имуществом Санкт-Петербурга от 25 мая 2023 года № 2856 сотрудниками Комитета по контролю за имуществом Санкт-Петербурга:

ведущим специалистом отдела земельного контроля Управления контроля использования имущества южных районов Санкт-Петербурга Гетманским Я.Н.;

главным специалистом отдела земельного контроля Управления контроля использования имущества южных районов Санкт-Петербурга Поляковым М.В.

В присутствии: _____

проведено обследование земельного участка, расположенного по адресу: Санкт-Петербург, Красное Село, Красногородская улица, участок 30 (севернее пересечения с Родниковой улицей) (далее – Участок)

Кадастровый номер земельного участка (при наличии): 78:40:0906403:1319

Вид разрешенного использования земельного участка: для индивидуального жилищного строительства

Площадь земельного участка (кв.м): 1200

Реестровый номер земельного участка (при наличии): отсутствует

Основание пользования (при наличии): отсутствует

В ходе обследования проводилось: осмотр, фотофиксация, контрольные замеры

В результате проведения обследования установлено:

Подключение к сетям инженерного обеспечения (при наличии):

электроснабжения

водоснабжения/водоотведения

(указывается основание подключения (при наличии)**

(указывается основание подключения (при наличии)**

газоснабжения

теплоснабжения

(указывается основание подключения(при наличии)**

(указывается основание подключения(при наличии)**

Применение контрольно-кассовой техники на объекте (ах), расположенных на Участке:

применяется

не применяется

Участок зарос древесно-кустарниковой растительностью, не используется, доступ не ограничен. Северная часть Участка заболочена.

В соответствии с информацией, размещенной в Региональной информационной системе «Геоинформационная система Санкт-Петербурга», а также базах данных Комитета имущественных отношений Санкт-Петербурга (далее – КИО) ИТС «Кадастр-2», ИТС «Аренда» и ИТС «Реестр»:

- Участок входит в состав земель, государственная собственность в отношении которых не разграничена;
- Участок не обременен договорными отношениями.

По информации Федеральной службы государственной регистрации, кадастра и картографии:

- Участок не обременен правами третьих лиц.



Выявленные нарушения:

- нарушений, относящихся к компетенции Комитета по контролю за имуществом Санкт-Петербурга, не установлено.

Во время обследования велась фотофиксация фотоаппаратом Nikon coolpix AW 130.

Расчет площади осуществлялся в соответствии с проведенными линейными промерами лазерным дальномером (Bosch GLM 100 C Professional заводской номер 705140581).

Приложение: фототаблица.

<u>Ведущий специалист</u> (должность лица, проводившего обследование)	 (подпись)	<u>/ Гетманский Я.Н. /</u> (фамилия, имя, отчество)
<u>Главный специалист</u> (должность лица, проводившего обследование)	 (подпись)	<u>/ Поляков М.В. /</u> (фамилия, имя, отчество)

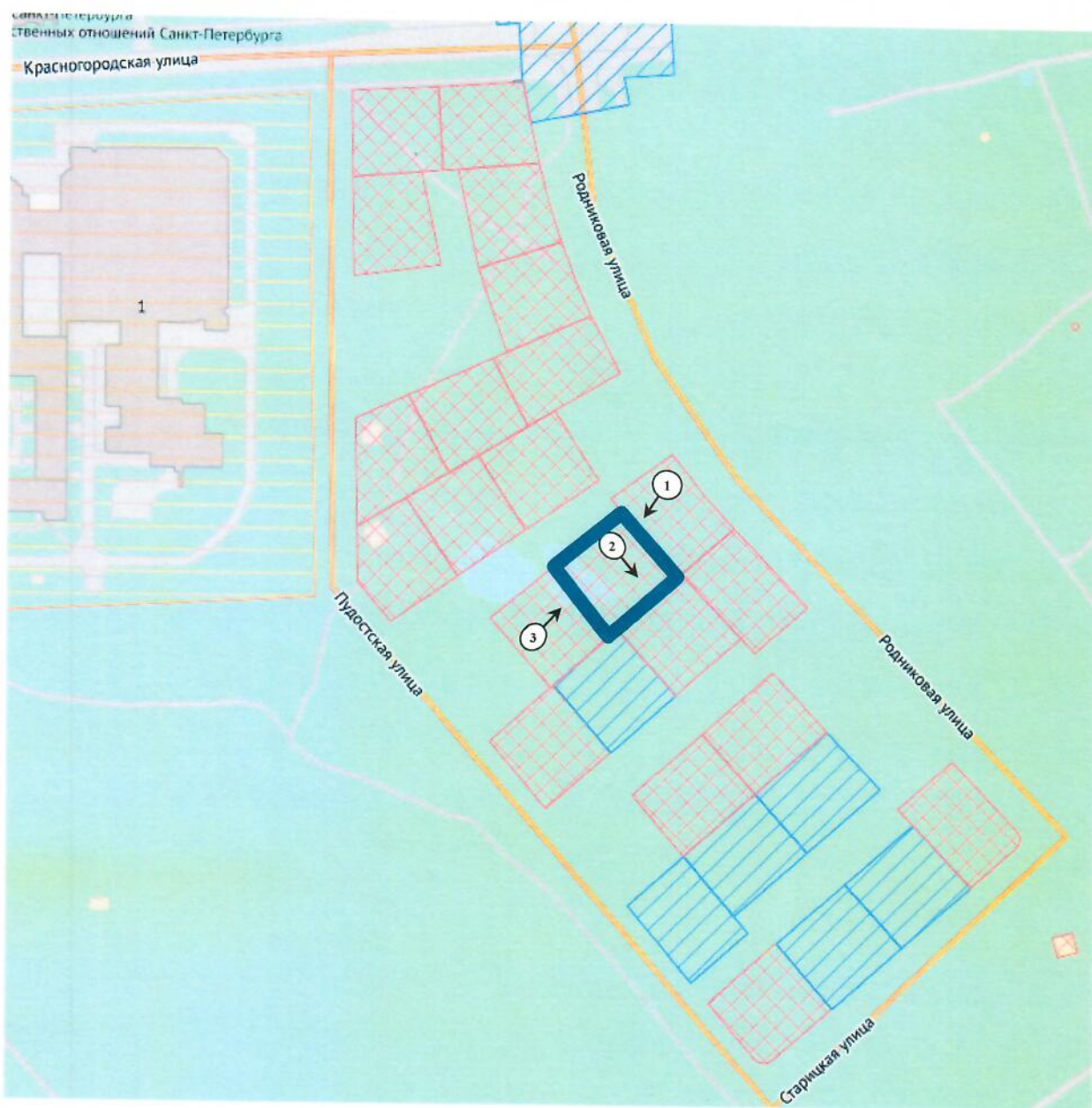
Копия акта получена _____





Приложение к Акту обследования от 26 мая 2023 года
в соответствии с заданием № 2856 от 25 мая 2023 года Адрес:
Санкт-Петербург, Красное Село, Красногородская улица,
участок 30 (севернее пересечения с Родниковой улицей)

ФОТОТАБЛИЦА

Схема:



	- Номер фото и направление съемки
	- Участок

Ответственные за проведение обследования:

 / Гетманский Я.Н. /
 / Поляков М.В. /

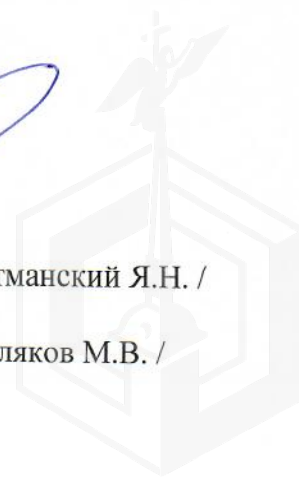




Фото 1	
Описание:	Вид на Участок
Фото 2	
Описание:	Вид на Участок

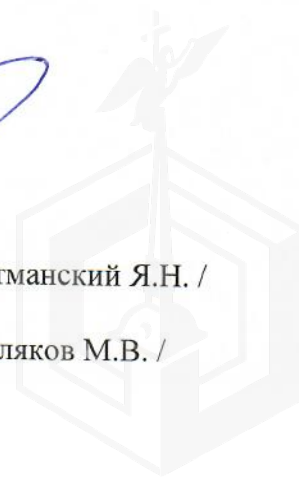
Ответственные за проведение обследования:





/ Гетманский Я.Н. /

/ Поляков М.В. /





Ответственные за проведение обследования:

 / Гетманский Я.Н. /
 / Поляков М.В. /

