

ПРАВИТЕЛЬСТВО САНКТ- ПЕТЕРБУРГА  
КОМИТЕТ ИМУЩЕСТВЕННЫХ ОТНОШЕНИЙ САНКТ-ПЕТЕРБУРГА

РЕШЕНИЕ

о проведении аукциона на право заключения договора аренды объекта нежилого фонда,  
находящегося в государственной собственности Санкт-Петербурга

от 20.12.2024

№ 05-25-52370/24-00

В соответствии с распоряжением Комитета имущественных отношений Санкт-Петербурга от 31.07.2019 № 127-р «О проведении аукционов на право заключения договоров аренды объектов нежилого фонда, находящихся в государственной собственности Санкт-Петербурга»:

1. Провести торги в форме аукциона на право заключения договора аренды объекта нежилого фонда (далее – Аукцион), находящегося в государственной собственности Санкт-Петербурга (далее – Объект), расположенного по адресу: Санкт-Петербург, Большая Подьяческая ул., д. 17, литера А, пом. 6-Н.

Район Санкт-Петербурга: Адмиралтейский

Кадастровый номер: 78:32:0001239:2348

Этаж: цокольный

Общая площадь: 97,9 кв.м

Входы: 1 отдельный с улицы, 1 отдельный со двора

Элементы благоустройства: электроснабжение, отопление, водоснабжение, канализация

Целевое назначение: нежилое

2. Акционерному обществу «Фонд имущества Санкт-Петербурга» обеспечить организацию Аукциона.

3. Проведение Аукциона осуществляется в электронной форме.

4. Установить, что:

4.1. Договор аренды Объекта заключается на 10 лет.

4.2. Начальная цена составляет 1 173 544,08 (Один миллион сто семьдесят три тысячи пятьсот сорок четыре рубля 08 копеек) (без учета НДС).

5. Ограничения, обременения в отношении Объекта, определяемые в соответствии с заключениями уполномоченных исполнительных органов государственной власти и сведениями из Единого государственного реестра недвижимости: Объект расположен в границах зон охраны и (или) защитных зон объектов культурного наследия на территории Санкт-Петербурга: единой охранной зоне (участок ООЗ(32)).

6. Информация о наличии (отсутствии) перепланировок/переустройства Объекта, не согласованных в установленном порядке: самовольное перепланировка/переустройство.

7. Информация о наличии (отсутствии) технологического присоединения энергопринимающих устройств, необходимых для электроснабжения Объекта к электрическим сетям: 15 (пятнадцать) кВт.

8. Участниками Аукциона могут являться только физические лица, не являющиеся индивидуальными предпринимателями и применяющие специальный налоговый режим «Налог на профессиональный доход», субъекты малого и среднего предпринимательства, имеющие право на поддержку органами государственной власти и органами местного самоуправления в соответствии с частями 3 и 5 статьи 14 Федерального закона от 24.07.2007 №209-ФЗ «О развитии малого и среднего предпринимательства в Российской Федерации», или организации, образующие инфраструктуру поддержки субъектов малого и среднего предпринимательства.

Заместитель  
Комитета

председателя

ДОКУМЕНТ ПОДПИСАН  
ЭЛЕКТРОННОЙ ПОДПИСЬЮ

Сертификат 6BCDEF590EC9C4B794CBBE0F35A956E1  
Владелец Похи́л Максим Геннадьевич  
Действителен с 19.11.2024 по 12.02.2026

М.Г.Похи́л

## РАСЧЕТ

арендной платы за нежилое помещение  
к договору аренды нежилого фонда

№ \_\_\_\_\_ от \_\_\_\_\_ г. по адресу:  
190068, г. Санкт-Петербург, Большая Подъяческая улица, д. 17, литера А, помещение N 6-Н

### 1. СПРАВОЧНЫЕ ДАННЫЕ

- 1.1. Наименование предприятия, арендующего данное помещение
- 1.2. Существующие ограничения на использование объекта  
Офисное: нет Торговое: нет Промышленное: нет
- 1.3. Арендваемая площадь (м.кв.): 97.90
- 1.4. Занимаемые этажи: Цокольный этаж с загл. более 0,5 м. Тех.этаж: нет;
- 1.5. Состояние помещения: нормальное
- 1.6. Вход в помещение: отдельный с улицы
- 1.7. Тип здания: капитальное
- 1.8. Благоустройства: Водоснабжение: есть; Электроснабжение: есть;  
Отопление: есть; Канализация: есть;
- 1.9. Коэффициент социальной значимости арендатора: 1.0
- 1.10. Расположение:  
Зона: 1  
Координата X: 113 099 Координата Y: 93 007

### 2. РАСЧЕТ АРЕНДНОЙ ПЛАТЫ

#### 2.1. Расчетные коэффициенты

Базовая ставка	9 527.000
Арендный	0.700
Местоположения	1.013
Площади	1.078
Занимаемых этажей	0.900
Состояния помещения	1.000
Входа в помещение	1.000
Типа здания	1.000
Элементов благоустройства	
- водоснабжения	1.000
- канализации	1.000
- отопления	1.000
- электричества	1.000
Ставка арендной платы в РУБ. за м.кв. в год (без льгот):	6 554.279
Ставка арендной платы в РУБ. за м.кв. в год:	6 554.279

Индекс изменения размеров ставки арендной платы 1.828907714

Наилучшее использование: Торговля

Арендная плата при наилучшем использовании:

Без льгот:

В год: 1 173 544.08 руб. в квартал: 293 386.02 руб. в месяц: 97 795.34 руб.

Средняя стоимость 1 кв.м. в год: 11 987.17 руб.

Общая арендуемая площадь по договору: 97.90 (помещений: 1)

Количество объектов в расчете: 1

Арендная плата при наилучшем использовании:


Без льгот:

В год: 1 173 544.08 руб. в квартал: 293 386.02 руб. в месяц: 97 795.34 руб.

С учетом коэффициента социальной значимости:

В год: 1 173 544.08 руб. в квартал: 293 386.02 руб. в месяц: 97 795.34 руб.

Средняя стоимость 1 кв.м. в год: 11 987.17 руб.

Дата расчета: 01.01.2025 Исполнитель: 

Скрипниченко О.Ю.

# СПРАВКА ДЛЯ РАСЧЕТА АРЕНДНОЙ ПЛАТЫ



## 1. Сведения об объекте.

Адрес объекта:

Район	Адмиралтейский	Улица	Большая Подьяческая улица	
Номер дома	17	Корпус	Литера	A

Описательный адрес (угловых и сквозных строений):

проспект Римского-Корсакова, дом 21

Тип здания:

- Капитальное  
 Капитальное деревянное

Тип объекта аренды:

- |  |  |
|--|--|
| <input type="checkbox"/> здание                  | <input type="checkbox"/> часть здания          |
| <input type="checkbox"/> сооружение              | <input type="checkbox"/> часть сооружения      |
| <input checked="" type="checkbox"/> помещение(я) | <input type="checkbox"/> часть(и) помещения(й) |

Номер объекта учета \*:

6-Н

Номер помещения(й) (части(ей)), сдаваемого(ых) в аренду \*\*:

6-Н

Занимаемые этажи:

- 1-й этаж  
 2-й этаж (с лифтом)  
 2-й этаж (без лифта)  
 Выше 2-го (с лифтом)  
 Выше 2-го (без лифта)  
 Подвал (с заглублением до 1.5 м включительно)  
 Подвал (с заглублением более 1.5 м)  
 Цоколь (с заглублением до 0.5 м включительно)  
 Цоколь (с заглублением более 0.5 м)

Элементы благоустройства здания:

- Электроснабжение  
 Водоснабжение  
 Отопление  
 Канализация

Элементы благоустройства объекта учета \*:

- Электроснабжение  
 Водоснабжение  
 Отопление  
 Канализация

Элементы благоустройства объекта аренды \*\*:

- |  |   |
|--|---|
| <input checked="" type="checkbox"/> Электроснабжение | <input checked="" type="checkbox"/> Водоснабжение |
| <input checked="" type="checkbox"/> Отопление        | <input checked="" type="checkbox"/> Канализация   |

Технический этаж

Входы в помещение:	Количество:	Номера по ситуационному плану:
С улицы отдельных:	1	5
С улицы общих:		
Со двора отдельных:	1	4
Со двора общих:		
Через проходную:		

Общая площадь здания (кв. м):  
(заполняется при учете ПОН)

Общая площадь объекта учета (кв. м):

Общая площадь помещения(й) (части(ей)),  
сдаваемого в аренду на занимаемом этаже (кв.м):

Коэффициент потребительских качеств \*\*\*:

Общая площадь помещения(й) (части(ей)), сдаваемого(ых) в  
аренду на занимаемом этаже,

с учетом коэффициента потребительских качеств \*\*\*(кв. м):

Общая площадь объекта аренды (кв.м):

97.9	
97.9	6-Н
97.9	

Примечание:

Общая площадь объекта учета по сведениям Единого государственного реестра недвижимости: 97.9 кв.м

В 2012 году (с учетом последующих корректировок, при наличии) в филиал ФГБУ «ФКП Росреестра» по Санкт-Петербургу сведения о помещении были переданы для включения в Государственный кадастр недвижимости (с 01.01.2017 - Единый государственный реестр недвижимости) – верно/неверно (ненужное зачеркнуть)

Сведения о перепланировке и т.д.

Характеристики объекта аренды и тип входа в объект аренды указаны согласно Выписке из ЕГРН от 17.07.2024

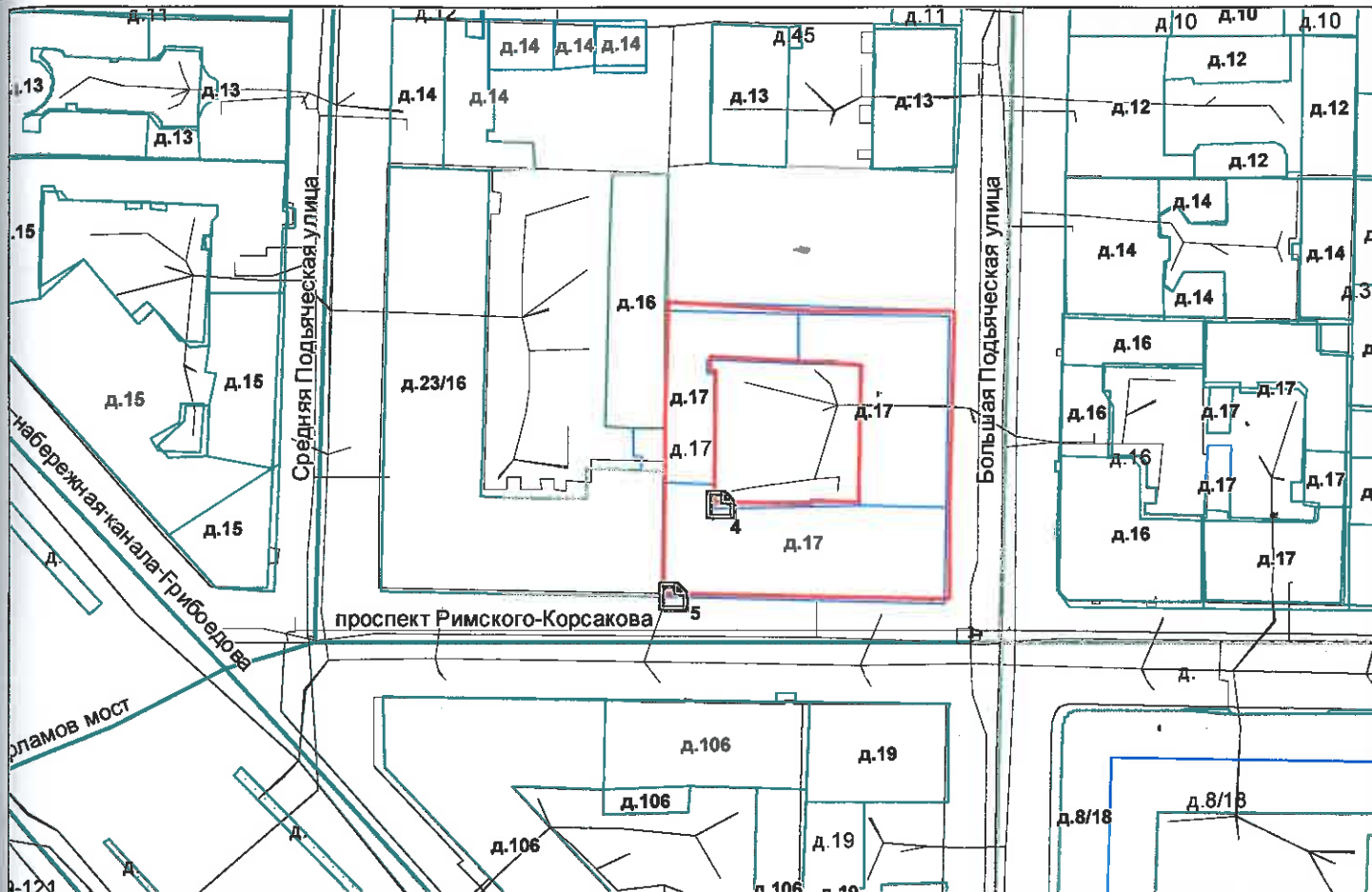
№КУВИ-001/2024-185284058 на основании обращения СПб ГКУ "Имущество Санкт-Петербурга" от 17.07.2024 №04-10-16136/24-0-0. Элементы благоустройства объекта аренды указаны по состоянию на 25.07.2024.

\* не заполняется при учете первичного объекта недвижимости

\*\* не заполняется, если объектом аренды является здание, сооружение

\*\*\* не заполняется, если объект аренды соответствует объекту учета

2. Схема расположения входов.



— - границы строения

Дополнительные сведения о строении: \_\_\_\_\_

3. Ведомость координат центров входов.

№ п/п	Характерная точка	№ вх.	Координаты центра входа		Примечание
			X, м	Y, м	
1	С	4	113106.91	93021.07	
2	Д	5	113099.74	93007.38	

Исполнитель: Филь С.И.

Начальник ПИБ Центральное  
департамента кадастровой  
деятельности:

Дата: 25 июля 2024 года


Район:

Адмиралтейский

В.Б.Митичева



Всего пронумеровано и  
прошнуровано 2 листа(ов)  
«25» 07 2024 г.  
Начальник ПИБ Центральное  
департамент кадастровой  
деятельности В.Б. Митичев





**Филиал публично-правовой компании "Роскадастр" по Санкт-Петербургу**  
полное наименование органа регистрации прав

Выписка из Единого государственного реестра недвижимости об основных характеристиках и зарегистрированных правах на объект недвижимости

Сведения об основных характеристиках объекта недвижимости

На основании запроса от 07.02.2025, поступившего на рассмотрение 07.02.2025, сообщаем, что согласно записям Единого государственного реестра недвижимости:

Раздел 1 Лист 1

Помещение			
вид объекта недвижимости			

Лист № 1 раздела 1	Всего листов раздела 1: 1	Всего разделов: 3	Всего листов выписки: 3
--------------------	---------------------------	-------------------	-------------------------

07.02.2025г. № КУВИ-001/2025-34816379	
Кадастровый номер:	78:32:0001239:2348

Номер кадастрового квартала:	78:32:0001239
Дата присвоения кадастрового номера:	14.09.2012
Ранее присвоенный государственный учетный номер:	Кадастровый номер 78:32:1239:11:7:2
Местоположение:	г.Санкт-Петербург, Большая Подъяческая улица, дом 17, литера А, помещение 6-Н
Площадь, м2:	97.9
Назначение:	Нежилое
Наименование:	Нежилое помещение
Номер, тип этажа, на котором расположено помещение, машино-место	Цокольный этаж № цокольный
Вид жилого помещения:	данные отсутствуют
Кадастровая стоимость, руб:	7505792.55
Кадастровые номера иных объектов недвижимости, в пределах которых расположен объект недвижимости:	78:32:0001239:2012
Виды разрешенного использования:	данные отсутствуют
Сведения об отнесении жилого помещения к определенному виду жилых помещений специализированного жилищного фонда, к жилым помещениям наемного дома социального использования или наемного дома коммерческого использования:	данные отсутствуют
Статус записи об объекте недвижимости:	Сведения об объекте недвижимости имеют статус "актуальные, ранее учтенные"
Особые отметки:	данные отсутствуют
Получатель выписки:	Скрипниченко Ольга Юрьевна, действующий(ая) на основании документа "" КОМИТЕТ ИМУЩЕСТВЕННЫХ ОТНОШЕНИЙ САНКТ-ПЕТЕРБУРГА

	ДОКУМЕНТ ПОДПИСАН ЭЛЕКТРОННОЙ ПОДПИСЬЮ	
полное наименование должности	Сертификат: 009F0BDC181A023B64597F1E2579BEFB50 Владелец: ФЕДЕРАЛЬНАЯ СЛУЖБА ГОСУДАРСТВЕННОЙ РЕГИСТРАЦИИ, КАДАСТРА И КАРТОГРАФИИ Действителен: с 02.08.2024 по 26.10.2025	инициалы, фамилия

## Выписка из Единого государственного реестра недвижимости об основных характеристиках и зарегистрированных правах на объект недвижимости

## Сведения о зарегистрированных правах

Помещение			
вид объекта недвижимости			
Лист № 1 раздела 2	Всего листов раздела 2: 1	Всего разделов: 3	Всего листов выписки: 3
07.02.2025г. № КУВИ-001/2025-34816379			
Кадастровый номер:		78:32:0001239:2348	

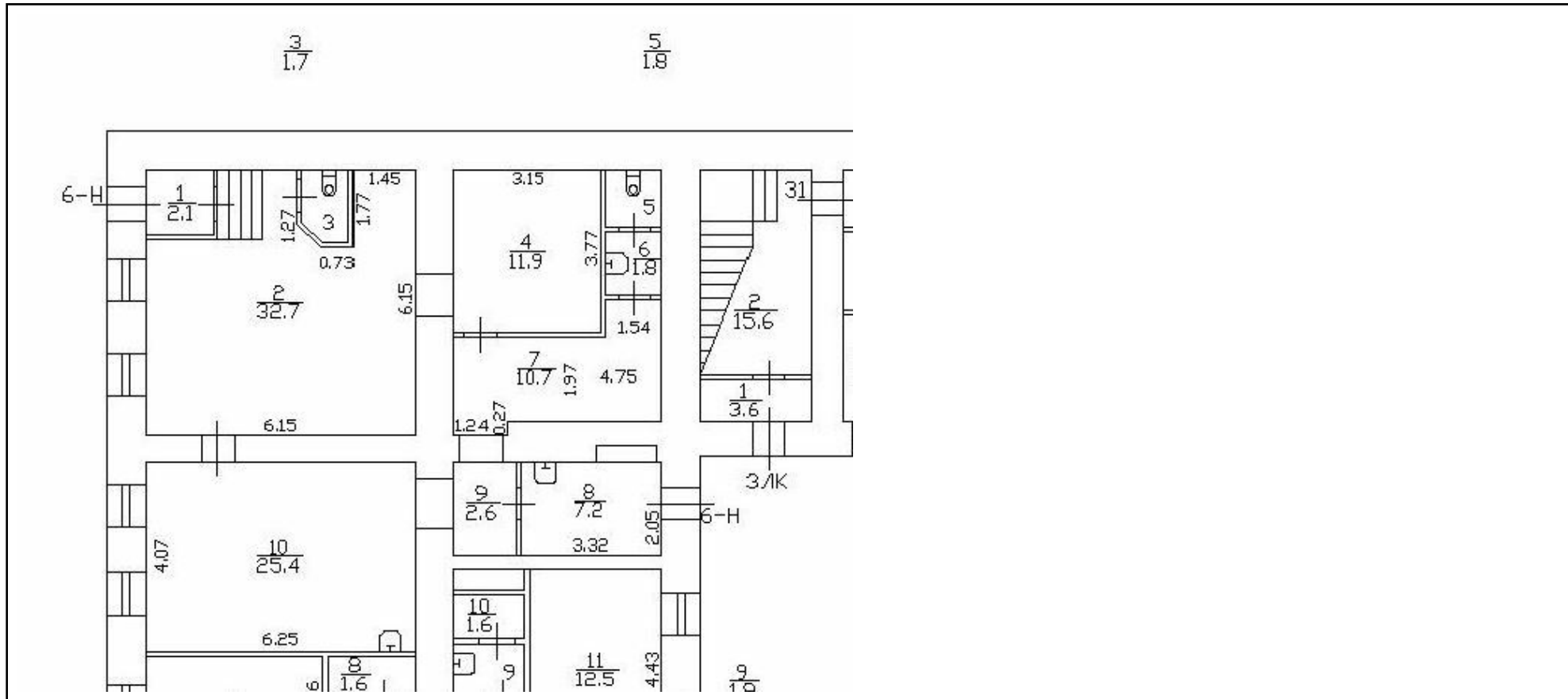
1	Правообладатель (правообладатели):	1.1	Санкт-Петербург
	Сведения о возможности предоставления третьим лицам персональных данных физического лица:	1.1.1	данные отсутствуют
2	Вид, номер, дата и время государственной регистрации права:	2.1	Собственность 78-01-51/2002-171.1 23.03.2002 00:00:00
4	Сведения об осуществлении государственной регистрации сделки, права, ограничения права без необходимого в силу закона согласия третьего лица, органа:	4.1	данные отсутствуют
5	Ограничение прав и обременение объекта недвижимости:	не зарегистрировано	
6	Заявленные в судебном порядке права требования:	данные отсутствуют	
7	Сведения о возражении в отношении зарегистрированного права:	данные отсутствуют	
8	Сведения о возможности предоставления третьим лицам персональных данных физического лица	данные отсутствуют	
9	Сведения о наличии решения об изъятии объекта недвижимости для государственных и муниципальных нужд:	данные отсутствуют	
10	Сведения о невозможности государственной регистрации без личного участия правообладателя или его законного представителя:	данные отсутствуют	
11	Правопритязания и сведения о наличии поступивших, но не рассмотренных заявлений о проведении государственной регистрации права (перехода, прекращения права), ограничения права или обременения объекта недвижимости, сделки в отношении объекта недвижимости:	отсутствуют	

 ДОКУМЕНТ ПОДПИСАН ЭЛЕКТРОННОЙ ПОДПИСЬЮ Сертификат: 009F0BDC181A023B64597F1E2579BEFB50 Владелец: ФЕДЕРАЛЬНАЯ СЛУЖБА ГОСУДАРСТВЕННОЙ РЕГИСТРАЦИИ, КАДАСТРА И КАРТОГРАФИИ Действителен: с 02.08.2024 по 26.10.2025	инициалы, фамилия
полное наименование должности	


Выписка из Единого государственного реестра недвижимости об основных характеристиках и зарегистрированных правах на объект недвижимости

План расположения помещения, машино-места на этаже (плане этажа)

Помещение			
вид объекта недвижимости			
Лист № 1 раздела 5	Всего листов раздела 5: 1	Всего разделов: 3	Всего листов выписки: 3
07.02.2025г. № КУВИ-001/2025-34816379			
Кадастровый номер: 78:32:0001239:2348		Номер этажа (этажей): цокольный	



Масштаб 1

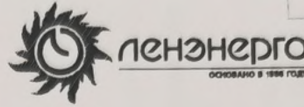



ДОКУМЕНТ ПОДПИСАН  
ЭЛЕКТРОННОЙ ПОДПИСЬЮ

Сертификат: 009F0BDC181A023B64597F1E2579BEFB50  
Владелец: ФЕДЕРАЛЬНАЯ СЛУЖБА ГОСУДАРСТВЕННОЙ  
РЕГИСТРАЦИИ, КАДАСТРА И КАРТОГРАФИИ  
Действителен: с 02.08.2024 по 26.10.2025

полное наименование должности		инициалы, фамилия
-------------------------------	--	-------------------





ПАО "Ленэнерго"  
 № 181423  
 Корсакин

**ПУБЛИЧНОЕ АКЦИОНЕРНОЕ ОБЩЕСТВО  
 ЭНЕРГЕТИКИ И ЭЛЕКТРИФИКАЦИИ «ЛЕНЭНЕРГО»**

площадь Конституции, д. 1, Санкт-Петербург, 196247

тел.: 8 (800) 700-14-71, факс: 8 (812) 494-32-54, e-mail: office@lenenergo.ru, горячая линия: 8 (812) 494-31-71

**А К Т**

**об осуществлении технологического присоединения**

№ 15-37804

от "28" 05 20 16 г.

Публичное акционерное общество энергетики и электрификации «Ленэнерго»,  
 (полное наименование сетевой организации)

именуемое в дальнейшем сетевой организацией, в лице

Начальника департамента технологического присоединения по СПб  
 Леонида Вадимовича Тараксина,

(должность, Ф.И.О. лица – представителя сетевой организации)

действующего на основании

доверенности 399-15 от 07.10.2015г.,  
 (устава, доверенности, иных документов)

с одной стороны, и

Комитет по управлению городским имуществом

(полное наименование заявителя – юридического лица, Ф.И.О. заявителя – физического лица)


именуемая в дальнейшем заявителем с другой стороны, вместе именуемые сторонами, оформили и подписали настоящий акт о нижеследующем.

Характеристики выполненного присоединения:

максимальная мощность: **15,0 (пятнадцать) кВт**, с учетом опосредованно присоединенных энергопринимающих устройств субабонентов;

Энергопринимающие устройства заявителя: **ВРУ объекта в совокупности с питающей, распределительной и групповой сетями.**

№ объекта	Наименование объекта	Адрес объекта
1	нежилое помещение	Санкт-Петербург, Большая Подъяческая ул., д.17, лит.А, пом.6Н





Перечень точек присоединения:

№ объекта	Точка присоединения	Источник питания (наименование питающих линий)	Описание точки присоединения	Уровень напряжения (кВ)	Максимальная мощность (кВт)	Категория надежности электроснабжения	Предельное значение коэффициента реактивной мощности (tg φ)	Устройства защиты, релейной защиты, противоаварийной и режимной автоматики
1	РУ-0,38 кВ к/к № 1523 (через распределительную сеть дома)	ПС 40 (ТП 5107, ТП 5013, ф.40-234)	Контактные соединения коммутационных аппаратов 0,38 кВ в кабельном шкафу № 1666 и кабельных наконечников кабельных линий 0,38 кВ, отходящих в сторону ГРЩ дома № 17, лит.А по Большой Подъяческой ул. (через распределительную сеть дома)	0,38	15,0	3	0,35	-

Приборы учета (измерительные комплексы):

№ объекта	Точка присоединения	Приборы учета			Измерительные трансформаторы тока				Измерительные трансформаторы напряжения			
		Место установки	Тип	Класс точности	Место установки	Тип	Коэффициент трансформации	Класс точности	Место установки	Тип	Коэффициент трансформации	Класс точности
1	Учет электроэнергии организован в соответствии с требованиями раздела X Основных положений функционирования розничных рынков, утвержденных Постановлением Правительства РФ № 442 от 04.05.2012 г.											

Прочие сведения:

Акт об осуществлении технологического присоединения:

№ 14-5926-ЦР-1722 (рег.№ 140396 от 06.11.2014г.) – аннулируется.

Стороны подтверждают, что технологическое присоединение энергопринимающих устройств (энергетических установок) к электрической сети сетевой организации выполнено в соответствии с правилами и нормами. Заявитель претензий по оказанию услуг к сетевой организации не имеет.

Подписи сторон:

**Сетевая организация:**  
ПАО «Ленэнерго»

**Заявитель:**  
КИО СПб


Начальник департамента технологического присоединения по СПб

Начальник Управления анализа сделок с объектами недвижимости

/Тараксин Л.В./

/Лудинова Ю.В./

Дов. от 21





№ 06-02-1068/24  
от 29.11.2024

ПРАВИТЕЛЬСТВО САНКТ-ПЕТЕРБУРГА  
КОМИТЕТ ПО КОНТРОЛЮ ЗА ИМУЩЕСТВОМ САНКТ-ПЕТЕРБУРГА  
Санкт-Петербургское государственное казенное учреждение  
«Центр повышения эффективности использования государственного имущества»  
Невский пр., д. 146, Санкт-Петербург, 191024 Тел./Факс: (812) 710-70-10 E-Mail: info@speigi.ru  
ОГРН 1117847089381, ИНН 7801542311, КПП 784201001

АКТ № 06-02-1068/24

о добровольном освобождении земельного участка (объекта нежилого фонда)

Санкт-Петербург

« 28 » 11 20 24 г.

Санкт-Петербургское государственное казенное учреждение «Центр повышения эффективности использования государственного имущества» (далее – Учреждение), в лице временно исполняющего обязанности заместителя директора по основной деятельности Стафина Юрия Ярославовича, и ген. дир. от. ООО «Коркорт» в лице Лазаревой Н.Н. составили настоящий акт, подтверждающий добровольное освобождение земельного участка (объекта нежилого фонда), расположенного по адресу: Санкт-Петербург, Большая Подъяческая улица, дом 17, литера А, помещение 6-Н, площадью 97,9 кв.м, кадастровый номер 78:32:0001239:2348 (далее - Объект).

Особые отметки: задание ККИ от 24.04.2024 г. № 3499

Фотофиксация на 5 л. \_\_\_\_\_

Представитель Учреждения

\_\_\_\_\_

Стафин Ю.Я.



Пользователь

\_\_\_\_\_ (подпись)

\_\_\_\_\_ (ФИО)
















Широта: 59.924573  
Долгота: 30.304781  
Возвышение: 12.87±10.00 м  
Точность: 65.00 м  
Время: 28-11-2024

NotesCam @IOS






Широта: 59.924612  
Долгота: 30.305011  
Возвышение: 8.27±10.00 м  
Точность: 65.00 м  
Время: 28-11-2024

TrueCam @ iOS









ПРАВИТЕЛЬСТВО САНКТ-ПЕТЕРБУРГА

КОМИТЕТ ПО ГОСУДАРСТВЕННОМУ  
КОНТРОЛЮ, ИСПОЛЬЗОВАНИЮ  
И ОХРАНЕ ПАМЯТНИКОВ ИСТОРИИ  
И КУЛЬТУРЫ

САНКТ-ПЕТЕРБУРГСКОЕ  
ГОСУДАРСТВЕННОЕ КАЗЕННОЕ  
УЧРЕЖДЕНИЕ  
"ЦЕНТР ИНФОРМАЦИОННОГО  
ОБЕСПЕЧЕНИЯ ОХРАНЫ ОБЪЕКТОВ  
КУЛЬТУРНОГО НАСЛЕДИЯ"  
(СПб ГКУ ЦИОООКН)

ул. Зодчего Росси, д. 1-3, Санкт-Петербург, 191011  
тел. (812) 417-2232  
<http://cioookn.kgiop.gov.spb.ru>

Заместителю директора  
СПб ГКУ "Имущество Санкт-Петербурга"

Очкивской О.С.

№01-43-14537/24-0-1 от 20.06.2024

№ 01-43-14537/24-0-0 от 19.06.2024

На № 04-07-13807/24-0-0 от 19.06.2024

На Ваше обращение сообщаем, что объект по адресу: г. Санкт-Петербург, Большая Подъяческая улица, дом 17, литера А не относится к числу объектов (выявленных объектов) культурного наследия.

Объект расположен в границах зон охраны и (или) защитных зон объектов культурного наследия на территории Санкт-Петербурга: единой охранной зоне (участок ООЗ(32)).

Требования по сохранению исторических зданий\* и режим использования земель в границах зон охраны объектов культурного наследия на территории Санкт-Петербурга установлен Законом Санкт-Петербурга от 19.01.2009 N 820-7 (в редакции, вступившей в силу 16.04.2023) "О границах объединенных зон охраны объектов культурного наследия, расположенных на территории Санкт-Петербурга, режимах использования земель и требованиях к градостроительным регламентам в границах указанных зон".

\*Исторические здания - здания (строения, сооружения) различных исторических периодов не состоящие на государственной охране как объекты культурного наследия: в центральных районах -построенные до 1917 г.: в остальных районах - до 1957 г. и деревянные 1-2 этажные здания, построенные до 1917 г. (год постройки включительно).

В соответствии с п.1 статьи 34.1. Федерального закона от 25.06.2002 № 73-ФЗ "Защитными зонами объектов культурного наследия являются территории, которые прилегают к включенным в реестр памятникам и ансамблям (за исключением указанных в пункте 2 настоящей статьи объектов культурного наследия) и в границах которых в целях обеспечения сохранности объектов культурного наследия и композиционно-видовых связей (панорам) запрещаются строительство объектов капитального строительства и их реконструкция, связанная с изменением их параметров (высоты, количества этажей, площади), за исключением строительства и реконструкции линейных объектов".

Начальник отдела информации об  
объектах культурного наследия и  
режимах зон охраны

ДОКУМЕНТ ПОДПИСАН  
ЭЛЕКТРОННОЙ ПОДПИСЬЮ

Сертификат 0089D64633FBC4DECB870F76DC4FBFA084  
Владелец Коробкова Елена Валентиновна  
Действителен с 18.12.2023 по 12.03.2025

Е.В. Коробкова

Гильфанова Е.И.  
(812) 417-43-46

17.10.2024



МЧС РОССИИ

**ГЛАВНОЕ УПРАВЛЕНИЕ  
МИНИСТЕРСТВА РОССИЙСКОЙ ФЕДЕРАЦИИ  
ПО ДЕЛАМ ГРАЖДАНСКОЙ ОБОРОНЫ,  
ЧРЕЗВЫЧАЙНЫМ СИТУАЦИЯМ И ЛИКВИДАЦИИ  
ПОСЛЕДСТВИЙ СТИХИЙНЫХ БЕДСТВИЙ  
ПО Г. САНКТ-ПЕТЕРБУРГУ  
(Главное управление МЧС России  
по г. Санкт-Петербургу)**

ул. Большая Морская, д. 40, лит. А  
г. Санкт-Петербург, 190031  
тел. (812) 718-25-05, факс (812) 571-53-34

10.10.2024 № ИП-130-2514

На № 04-21-22403/24-0-0 от 04.10.2024

Заместителю директора  
СПб ГКУ «Имущество  
Санкт-Петербурга»

Очкивской О.С

ул. Новгородская, д. 20,  
лит. А, пом.2-Н  
Санкт-Петербург, 191124


О предоставлении учетных данных

Уважаемая Ольга Сергеевна!

Главное управление МЧС России по г. Санкт-Петербургу на Ваш запрос сообщает, что по итогам инвентаризации защитных сооружений гражданской обороны 2018 года, проведенной в соответствии с Постановлением Правительства Санкт-Петербурга от 01.08.2018 № 630, объект недвижимости, расположенный по адресу: Санкт-Петербург, Большая Подъяческая ул., д. 17 лит. А, пом. 6-Н, не является защитным сооружением гражданской обороны.

Заместитель начальника Главного управления  
(по гражданской обороне и защите населения)

Е.В. Цыганов



СПб ГКУ «Имущество СПб»  
№ 04-21-54136/24-0-0  
от 18.10.2024



Аболешина Виктория Ивановна  
8 (812) 247-09-36

**АКЦИОНЕРНОЕ ОБЩЕСТВО**  
**«ТЕПЛОСЕТЬ САНКТ-ПЕТЕРБУРГА»**  
(АО «ТЕПЛОСЕТЬ САНКТ-ПЕТЕРБУРГА»)

Заместителю директора  
СПб ГКУ «Имущество Санкт-Петербурга»

Очкивской О.С.

юр. адрес: ул. Бассейная, д. 73, корп. 2, Лит. А, Санкт-Петербург, 196211  
факт. адрес: ул. Чернышевского, д. 36, Санкт-Петербург, 191119  
тел.: (812) 688-49-45, факс: (812) 688-49-47  
e-mail: teploset@teplosetspb.ru  
ИНН 7810577007, КПП 781001001, р/с 407028104090000000235  
в АО « АБ «РОССИЯ», г. Санкт-Петербург  
к/с 30101810800000000861, БИК 044030861  
ОКПО 64261198, ОГРН 1107847010941, ОКТМО 40374000

Заместителю председателя Комитета  
по энергетике и инженерному обеспечению  
Правительства Санкт-Петербурга

22.10.2024 № Исх-53/10784

Мельниковой С.А.

на \_\_\_\_\_ от \_\_\_\_\_  
на № 01-20-20769/24-0-1 от «10» октября 2024

Уважаемая Ольга Сергеевна!

В ответ на Ваш запрос по вопросу предоставления информации о наличии действующего/недействующего инженерного оборудования (в том числе скрытого), АО «Теплосеть Санкт-Петербурга» (далее - Общество) обеспечивающего Объекты и/или другие здания, строения, сооружения, сообщая следующее.

- По адресу: Санкт-Петербург, Садовая ул., д. 49, лит. А, пом.7-Н, тепловые сети, находящиеся на балансе Общества отсутствуют.
- По адресу: Санкт-Петербург, ул. Звёздная, д. 16а, лит. А, пом. 2-Н, проходит участок теплового ввода Ду 80, 100 мм от ТК-29 лево распределительной тепловой сети Космонавтов, 1980 года постройки, находящийся на балансе Общества.
- По адресу: Санкт-Петербург, ул. Типанова, д. 5, лит. А, пом. 10-Н (ч.п. 1, 2, 9, МОП 6, 7, 8), тепловые сети, находящиеся на балансе Общества отсутствуют.
- По адресу: Санкт-Петербург, Большая Подъяческая ул., д. 17, лит. А, пом. 6-Н, тепловые сети, находящиеся на балансе Общества отсутствуют.
- По адресу: Санкт-Петербург, наб. Обводного канала, д. 157-159, лит. Г, пом. 12-Н, тепловые сети, находящиеся на балансе Общества отсутствуют.
- По адресу: Санкт-Петербург, Басков пер., д. 41/29, лит. А, пом. 3-Н, проходит участок теплового ввода Ду 50, 65 мм от ТК-1 право распределительной тепловой сети Ковенская, 1992 года постройки, находящийся на балансе Общества.
- По адресу: Санкт-Петербург, Смольный пр., д. 6, лит. А, пом. 16-Н, тепловые сети, находящиеся на балансе Общества отсутствуют.

Прокладка указанных участков тепловых сетей, находящихся на балансе Общества была выполнена в соответствии с действовавшими на момент строительства нормативно-правовыми актами и согласована в установленном порядке. Все

регламентные работы и периодический текущий ремонт проводятся в необходимом объеме согласно разработанным планам производства данных видов работ.

Дополнительно сообщая, что эксплуатация тепловых сетей, проходящих по территории административных районов Санкт-Петербурга, осуществляется в соответствии с требованиями Федерального закона от 27.07.2010 №190-ФЗ «О теплоснабжении» и нормативно-правовых и нормативно-технических актов.

Согласно положениям Типовых правил охраны коммунальных тепловых сетей (утв. приказом Минстроя РФ от 17.08.1992 № 197); Правил технической эксплуатации тепловых энергоустановок (утв. приказом Минэнерго РФ от 24.03.2003 № 115); Организационно-методических рекомендаций по пользованию системами коммунального теплоснабжения в городах и других населенных пунктах РФ (утв. приказом Госстроя России от 21.04.2000 №92); Правил подготовки и проведения отопительного сезона в Санкт-Петербурге, утв. протоколом заседания Правительства СПб от 04.06.2014 №7); СП 124.13330.2012 «Тепловые сети», охрана тепловых сетей осуществляется для обеспечения сохранности их элементов и бесперебойного теплоснабжения потребителей путём проведения комплекса мер организационного и запретительного характера.

В пределах охранных зон тепловых сетей не допускается производить действия, которые могут повлечь нарушения в нормальной работе тепловых сетей, их повреждение, несчастные случаи или препятствующие ремонту, в том числе занимать подвалы зданий, особенно имеющих опасность затопления, в которых проложены тепловые сети или оборудованы тепловые вводы, под мастерские, склады и для иных целей.

Заместитель главного инженера по эксплуатации

Д.Н. Дегтярев

Гук Н. А.  
Тел. +7 (812) 6884965

Проект № 16037/53

ДОКУМЕНТ ПОДПИСАН  
ЭЛЕКТРОННОЙ ПОДПИСЬЮ  
Сертификат: AD5A407C12DCE6AD508D1E7922FE515E654F6C5F  
Владелец: Дегтярев Дмитрий Николаевич  
Действителен с 29.07.2024 по 29.07.2025