ПРАВИТЕЛЬСТВО САНКТ- ПЕТЕРБУРГА
КОМИТЕТ ИМУЩЕСТВЕННЫХ ОТНОШЕНИЙ САНКТ-ПЕТЕРБУРГА

РЕШЕНИЕ

о проведении аукциона на право заключения договора аренды объекта нежилого фонда, находящегося в государственной собственности Санкт-Петербурга

от 17.12.2024 №05-25-5190/24-00

В соответствии с распоряжением Комитета имущественных отношений Санкт-Петербурга от 31.07.2019 № 127-р «О проведении аукционов на право заключения договоров аренды объектов нежилого фонда, находящихся в государственной собственности Санкт-Петербурга»:

1. Провести торги в форме аукциона на право заключения договора аренды объекта нежилого фонда (далее – Аукцион), находящегося в государственной собственности Санкт-Петербурга (далее – Объект), расположенного по адресу: Санкт-Петербург, пр. Маршала Жукова, д. 74, корп. 1, литера А, пом. 10-Н.

Район Санкт-Петербурга: Кировский

Кадастровый номер: 78:15:0008442:4632

Этаж: подвал

Общая площадь: 111,9 кв.м

Входы: 1 отдельный с улицы, 1 общий со двора

Элементы благоустройства: электроснабжение, отопление, водоснабжение

Целевое назначение: нежилое

2. Акционерному обществу «Фонд имущества Санкт-Петербурга» обеспечить организацию Аукциона.

3. Проведение Аукциона осуществляется в электронной форме.

4. Установить, что:

4.1. Договор аренды Объекта заключается на 10 лет.

4.2. Начальная цена составляет 715 985,92 (семьсот пятнадцать тысяч девятьсот восемьдесят пять рублей 00 копеек) (без учета НДС).

5. Ограничения, обременения в отношении Объекта, определяемые в соответствии с заключениями уполномоченных исполнительных органов государственной власти и сведениями из Единого государственного реестра недвижимости: отсутствуют.

6. Информация о наличии (отсутствии) перепланировок/переустройства Объекта, не согласованных в установленном порядке: самовольная перепланировка/переустройство.

7. Информация о наличии (отсутствии) технологического присоединения энергопринимающих устройств, необходимых для электроснабжения Объекта к электрическим сетям: 3 (три) кВт.

8. Участниками Аукциона могут являться только физические лица, не являющиеся индивидуальными предпринимателями и применяющие специальный налоговый режим «Налог на профессиональный доход», субъекты малого и среднего предпринимательства, имеющие право на поддержку органами государственной власти и органами местного самоуправления в соответствии с частями 3 и 5 статьи 14 Федерального закона от 24.07.2007 №209-ФЗ «О развитии малого и среднего предпринимательства в Российской Федерации», или организации, образующие инфраструктуру поддержки субъектов малого и среднего предпринимательства.

Заместитель председателя Комитета **М.Г.Похил**

ДОКУМЕНТ ПОДПИСАН ЭЛЕКТРОННОЙ ПОДПИСЬЮ
Сертификат 6BCDEF590EC9C4B794CBBE0F35A956E1
Владелец **Похил Максим Геннадиевич**
Действителен с 19.11.2024 по 12.02.2026

Филиал публично-правовой компании "Роскадастр" по Санкт-Петербургу
полное наименование органа регистрации прав

Выписка из Единого государственного реестра недвижимости об основных характеристиках и зарегистрированных правах на объект недвижимости

Сведения об основных характеристиках объекта недвижимости

На основании запроса от 01.10.2024, поступившего на рассмотрение 01.10.2024, сообщаем, что согласно записям Единого государственного реестра недвижимости:

Раздел 1 Лист 1

Помещение
вид объекта недвижимости

Лист № 1 раздела 1	Всего листов раздела 1: 1	Всего разделов: 3	Всего листов выписки: 3

01.10.2024г. № КУВИ-001/2024-242969653	
Кадастровый номер:	78:15:0008442:4632

Номер кадастрового квартала:	78:15:0008442
Дата присвоения кадастрового номера:	14.09.2012
Ранее присвоенный государственный учетный номер:	Кадастровый номер 78:15:8442:34:33:2
Местоположение:	Санкт-Петербург, пр-кт. Маршала Жукова, д. 74, корп. 1, литера. А, пом. 10-Н
Площадь, м2:	111.9
Назначение:	Нежилое
Наименование:	Нежилое помещение
Номер, тип этажа, на котором расположено помещение, машино-место	Подвал № подвал
Вид жилого помещения:	данные отсутствуют
Кадастровая стоимость, руб:	6575841.97
Кадастровые номера иных объектов недвижимости, в пределах которых расположен объект недвижимости:	78:15:0008442:1065
Виды разрешенного использования:	данные отсутствуют
Сведения об отнесении жилого помещения к определенному виду жилых помещений специализированного жилищного фонда, к жилым помещениям наемного дома социального использования или наемного дома коммерческого использования:	данные отсутствуют
Статус записи об объекте недвижимости:	Сведения об объекте недвижимости имеют статус "актуальные, ранее учтенные"
Особые отметки:	данные отсутствуют
Получатель выписки:	МИРОНОВА ОЛЬГА АНАТОЛЬЕВНА, действующий(ая) на основании документа "" САНКТ-ПЕТЕРБУРГСКОЕ ГОСУДАРСТВЕННОЕ КАЗЕННОЕ УЧРЕЖДЕНИЕ "ИМУЩЕСТВО САНКТ-ПЕТЕРБУРГА"

ДОКУМЕНТ ПОДПИСАН
ЭЛЕКТРОННОЙ ПОДПИСЬЮ
Сертификат: 009F0BDC181A023B64597F1E2579BEFB50
Владелец: ФЕДЕРАЛЬНАЯ СЛУЖБА ГОСУДАРСТВЕННОЙ РЕГИСТРАЦИИ, КАДАСТРА И КАРТОГРАФИИ
Действителен: с 02.08.2024 по 26.10.2025

полное наименование должности		инициалы, фамилия

Выписка из Единого государственного реестра недвижимости об основных характеристиках и зарегистрированных правах на объект недвижимости

Сведения о зарегистрированных правах

Помещение
вид объекта недвижимости

Лист № 1 раздела 2	Всего листов раздела 2: 1	Всего разделов: 3	Всего листов выписки: 3

01.10.2024г. № КУВИ-001/2024-242969653	
Кадастровый номер:	78:15:0008442:4632

1	Правообладатель (правообладатели):	1.1	Санкт-Петербург
	Сведения о возможности предоставления третьим лицам персональных данных физического лица:	1.1.1	данные отсутствуют
2	Вид, номер, дата и время государственной регистрации права:	2.1	Собственность 78-78-01/0371/2006-596 02.08.2006 00:00:00
4	Сведения об осуществлении государственной регистрации сделки, права, ограничения права без необходимого в силу закона согласия третьего лица, органа:	4.1	данные отсутствуют
5	Ограничение прав и обременение объекта недвижимости:	не зарегистрировано	
6	Заявленные в судебном порядке права требования:	данные отсутствуют	
7	Сведения о возражении в отношении зарегистрированного права:	данные отсутствуют	
8	Сведения о возможности предоставления третьим лицам персональных данных физического лица	данные отсутствуют	
9	Сведения о наличии решения об изъятии объекта недвижимости для государственных и муниципальных нужд:	данные отсутствуют	
10	Сведения о невозможности государственной регистрации без личного участия правообладателя или его законного представителя:	данные отсутствуют	
11	Правопритязания и сведения о наличии поступивших, но не рассмотренных заявлений о проведении государственной регистрации права (перехода, прекращения права), ограничения права или обременения объекта недвижимости, сделки в отношении объекта недвижимости:	отсутствуют	

ДОКУМЕНТ ПОДПИСАН
ЭЛЕКТРОННОЙ ПОДПИСЬЮ
Сертификат: 009F0BDC181A023B64597F1E2579BEFB50
Владелец: ФЕДЕРАЛЬНАЯ СЛУЖБА ГОСУДАРСТВЕННОЙ РЕГИСТРАЦИИ, КАДАСТРА И КАРТОГРАФИИ
Действителен: с 02.08.2024 по 26.10.2025

полное наименование должности		инициалы, фамилия

Выписка из Единого государственного реестра недвижимости об основных характеристиках и зарегистрированных правах на объект недвижимости

План расположения помещения, машино-места на этаже (плане этажа)

Помещение
вид объекта недвижимости

Лист № 1 раздела 5	Всего листов раздела 5: 1	Всего разделов: 3	Всего листов выписки: 3

01.10.2024г. № КУВИ-001/2024-242969653	
Кадастровый номер: 78:15:0008442:4632	Номер этажа (этажей): подвал

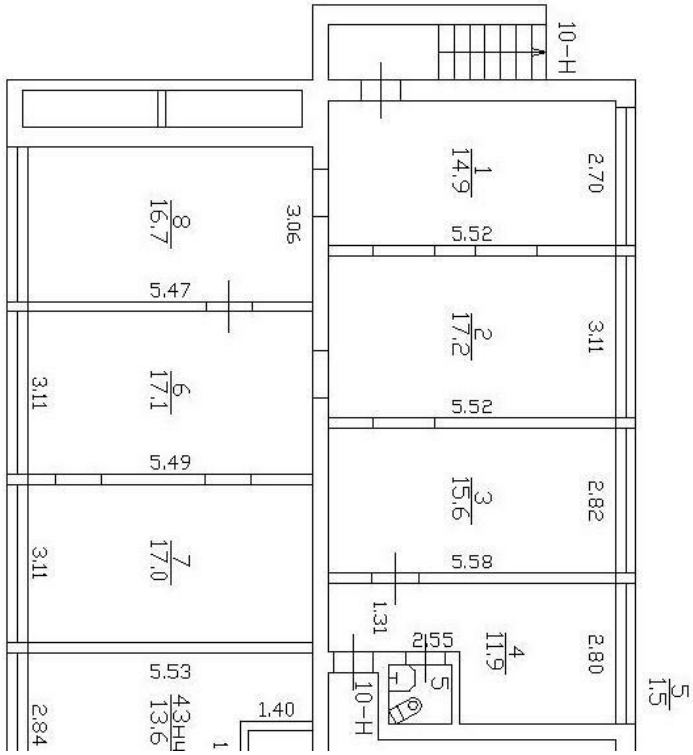

Масштаб 1

полное наименование должности		инициалы, фамилия

ДОКУМЕНТ ПОДПИСАН
ЭЛЕКТРОННОЙ ПОДПИСЬЮ
Сертификат: 009F0BDC181A023B64597F1E2579BEFB50
Владелец: ФЕДЕРАЛЬНАЯ СЛУЖБА ГОСУДАРСТВЕННОЙ РЕГИСТРАЦИИ, КАДАСТРА И КАРТОГРАФИИ
Действителен: с 02.08.2024 по 26.10.2025

РАСЧЕТ
арендной платы за нежилое помещение
к договору аренды нежилого фонда
№ от г. по адресу:
г.Санкт-Петербург, проспект Маршала Жукова, д. 74, к. 1, литера А, помещение N 10-Н

1. СПРАВОЧНЫЕ ДАННЫЕ

1.1. Наименование предприятия, арендующего данное помещение
1.2. Существующие ограничения на использование объекта
Офисное: нет Торговое: нет Промышленное: нет
1.3. Арендуемая площадь (м.кв.): 111.90
1.4. Занимаемые этажи: Подвал с заглублением до 1,5 м.

Тех.этаж: нет;

1.5. Состояние помещения: удовлетворительное
1.6. Вход в помещение: отдельный с улицы
1.7. Тип здания: капитальное
1.8. Благоустройства: Водоснабжение: есть; Электроснабжение: есть;
Отопление: есть; Канализация: нет;
1.9. Коэффициент социальной значимости арендатора: 1.0
1.10. Расположение:
Зона: 2
Координата X: 106 838 Координата Y: 82 420

2. РАСЧЕТ АРЕНДНОЙ ПЛАТЫ

2.1. Расчетные коэффициенты

Базовая ставка	9 527.000
Арендный	0.700
Местоположения	0.799
Площади	1.062
Занимаемых этажей	0.840
Состояния помещения	0.920
Входа в помещение	1.000
Типа здания	1.000
Элементов благоустройства	
- водоснабжения	1.000
- канализации	0.800
- отопления	1.000
- электричества	1.000
Ставка арендной платы в РУБ. за м.кв. в год (без льгот):	3 498.506
Ставка арендной платы в РУБ. за м.кв. в год:	3 498.506

Индекс изменения размеров ставки арендной платы 1.828907714
Наилучшее использование: Торговля
Арендная плата при наилучшем использовании:
Без льгот:
В год: 715 985.92 руб. в квартал: 178 996.48 руб. в месяц: 59 665.49 руб.
Средняя стоимость 1 кв.м. в год: 6 398.44 руб.

Общая арендуемая площадь по договору: 111.90 (помещений: 1)
Количество объектов в расчете: 1
Арендная плата при наилучшем использовании:
Без льгот:
В год: 715 985.92 руб. в квартал: 178 996.48 руб. в месяц: 59 665.49 руб.
С учетом коэффициента социальной значимости:
В год: 715 985.92 руб. в квартал: 178 996.48 руб. в месяц: 59 665.49 руб.
Средняя стоимость 1 кв.м. в год: 6 398.44 руб.
Дата расчета: 09.01.2025 Исполнитель: _____ Музыка О.Е.

СПРАВКА ДЛЯ РАСЧЕТА АРЕНДНОЙ ПЛАТЫ

1. Сведения об объекте.

Адрес объекта:

Район	Кировский	Улица	проспект Маршала Жукова		
Номер дома	74	Корпус	1	Литера	А

Описательный адрес (угловых и сквозных строений): проспект Маршала Жукова, дом 74, корпус 1

Тип здания:
- [ ] Капитальное
- [ ] Капитальное деревянное

Тип объекта аренды:
- [ ] здание
- [ ] сооружение
- [√] помещение(я)
- [ ] часть здания
- [ ] часть сооружения
- [ ] часть(и) помещения(й)

Номер объекта учета *:	**Номер помещения(й) (части(ей)), сдаваемого(ых) в аренду **:**
10-Н	10-Н

Занимаемые этажи:
- [ ] 1-й этаж
- [ ] 2-й этаж (с лифтом)
- [ ] 2-й этаж (без лифта)
- [ ] Выше 2-го (с лифтом)
- [ ] Выше 2-го (без лифта)
- [√] Подвал (с заглублением до 1.5 м включительно)
- [ ] Подвал (с заглублением более 1.5 м)
- [ ] Цоколь (с заглублением до 0.5 м включительно)
- [ ] Цоколь (с заглублением более 0.5 м)

- [ ] Технический этаж

Элементы благоустройства здания:
- [√] Электроснабжение
- [√] Водоснабжение
- [√] Отопление
- [√] Канализация

Элементы благоустройства объекта учета *:
- [√] Электроснабжение
- [√] Водоснабжение
- [√] Отопление
- [ ] Канализация

Элементы благоустройства объекта аренды **:
- [√] Электроснабжение
- [√] Водоснабжение
- [√] Отопление
- [ ] Канализация

Входы в помещение:	Количество:	Номера по ситуационному плану:
С улицы отдельных:	1	3
С улицы общих:		
Со двора отдельных:		
Со двора общих:	1	4
Через проходную:		

Общая площадь здания (кв. м): (заполняется при учете ПОН)		
Общая площадь объекта учета (кв. м):	**111.9**	
Общая площадь помещения(й) (части(ей)), сдаваемого в аренду на занимаемом этаже (кв.м):	111.9	10-Н
Коэффициент потребительских качеств *:**		
Общая площадь помещения(й) (части(ей)), сдаваемого(ых) в аренду на занимаемом этаже, с учетом коэффициента потребительских качеств *(кв. м):**		
Общая площадь объекта аренды (кв.м):	111.9	

Примечание:

Общая площадь объекта учета по сведениям Единого государственного реестра недвижимости:111.9 кв.м

В 2012 году (с учетом последующих корректировок, при наличии) в филиал ФГБУ «ФКП Росреестра» по Санкт-Петербургу сведения о помещении были переданы для включения в Государственный кадастр недвижимости (с 01.01.2017 - Единый государственный реестр недвижимости) – верно/~~неверно~~ (не нужное зачеркнуть)

Сведения о перепланировке и т.д.

Справка изготовлена в соответствии с Выпиской из ЕГРН №КУВИ-001/2022-207949600 от 23.11.2022.

Элементы благоустройства и тип входа в объект аренды указаны по состоянию на 01.12.2022.

* не заполняется при учете первичного объекта недвижимости

** не заполняется, если объектом аренды является здание, сооружение

*** не заполняется, если объект аренды соответствует объекту учета

2. Схема расположения входов.

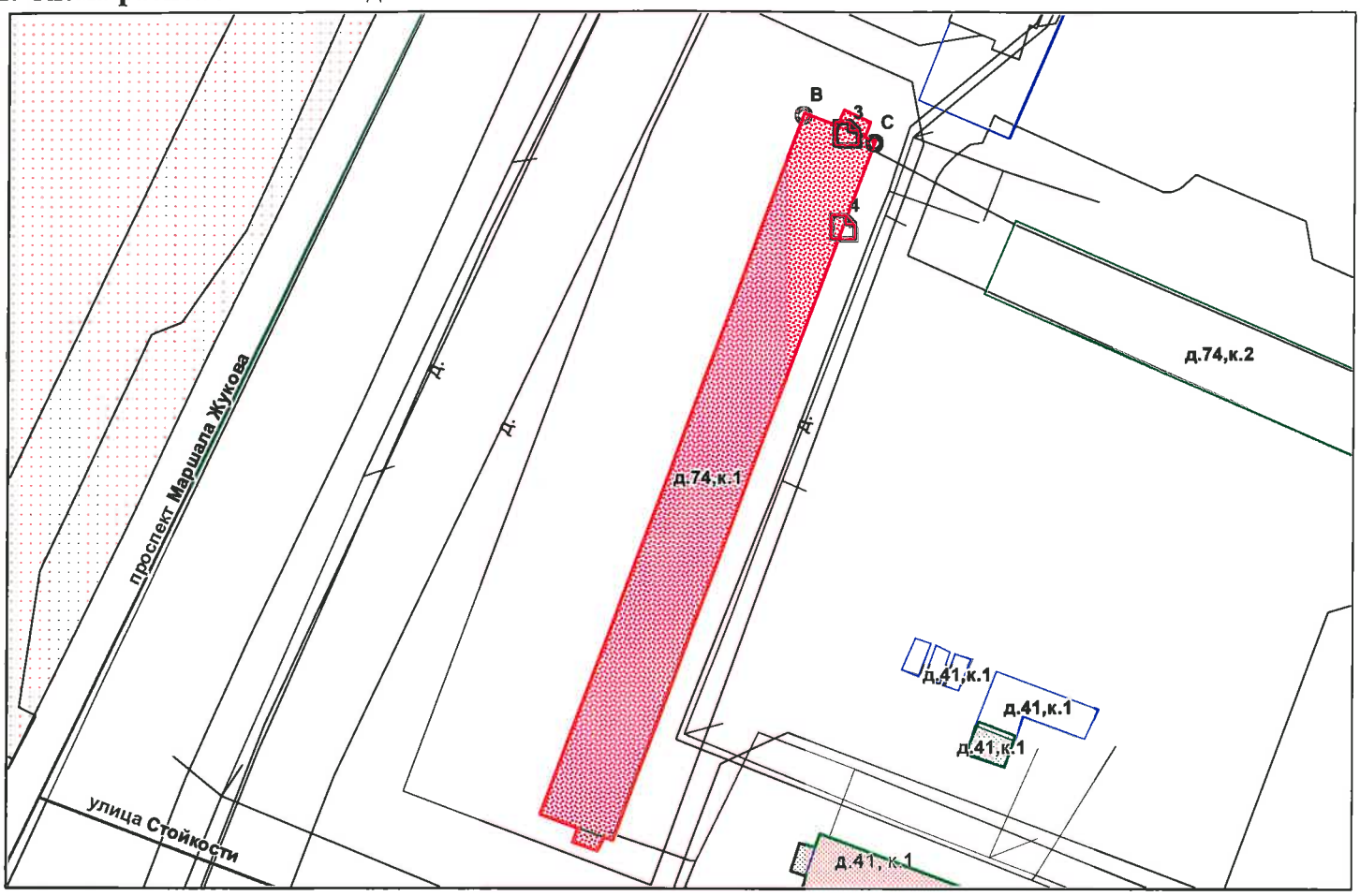

- границы строения

Дополнительные сведения о строении: _____

3. Ведомость координат центров входов.

№ п/п	Характерная точка	№ вх.	Координаты центра входа		Примечание
			X, м	Y, м	
1	В	3	106838.80	82420.86	
2	С	4	106838.42	82406.60	

Исполнитель: Копысова М.В. Копысова

Начальник ПИБ Южное департамента кадастровой деятельности: М.Д.Ботева

Дата: 05 декабря 2022 года

Для документов № 2

Н.М. Соловьева

Район: Кировский

Санкт-Петербургское государственное казенное учреждение
«Имущество Санкт-Петербурга»
Отдел проведения проверок и обследований
земельных участков и объектов нежилого фонда

Акт обследования объекта нежилого фонда

г. Санкт-Петербург «17» июля 2024 г.

1. Адрес: г. Санкт-Петербург, пр. Маршала Жукова, д. 74, к. 1, лит. А, пом. 10-Н
2. Площадь: 111,9 кв. м.
3. Этаж: подвал
4. Вход: отдельный с улицы через приямок, общий со двора
5. Кадастровый номер: 78:15:0008442:4632
6. Состояние: удовлетворительное
7. Элементы благоустройства: визуально выявлены элементы электроснабжения, отопления, водоснабжения.
8. Обследование проводилось с использованием документов технического и кадастрового учета: поэтажный план из выписки ЕГРН от 10.07.2024г.
9. В результате обследования объекта нежилого фонда установлено:
Помещение не используется, свободно от имущества третьих лиц, захламлено.
в ч.п.5 демонтировано сантехническое оборудование (раковина, унитаз) (фото №12).
Визуально выявлены перепланировки:
перегородки с дверью между ч.п.4 и ч.п.5 демонтированы (фото №12).

Фотофиксация произведена на фотоаппарат Nikon COOLPIX AW130 № 42029992

Лицо, ответственное за обеспечение доступа:

Приложение: материалы фотофиксации на 4л.

Инспектор по обследованию ЗУ
отдела проведения проверок и обследований
земельных участков и объектов нежилого фонда
СПб ГКУ «Имущество Санкт-Петербурга»

_____ Ястребов Д.А.
(подпись) (ФИО)

Акт согласован:

Начальник отдела
проведения проверок и обследований
земельных участков и объектов нежилого фонда
СПб ГКУ «Имущество Санкт-Петербурга»

_____ Яковлев А.Р.
(подпись) (ФИО)

Санкт-Петербургское государственное казенное учреждение
«Имущество Санкт-Петербурга»
Отдел проведения проверок и обследований
земельных участков и объектов нежилого фонда

Акт осмотра объекта нежилого фонда от 18.07.2024г., расположенного по адресу: Санкт-Петербург, пр. Маршала Жукова, д. 74, к. 1, лит. А, пом. 10-Н

Фото №1

Фото №2

Фото №3

Фото №4 (вход в помещение)



Фото №5 (ч.п.1)

Фото №6 (ч.п.1)

Санкт-Петербургское государственное казенное учреждение
«Имущество Санкт-Петербурга»
Отдел проведения проверок и обследований
земельных участков и объектов нежилого фонда

Акт осмотра объекта нежилого фонда от 18.07.2024г., расположенного по адресу: Санкт-Петербург, пр. Маршала Жукова, д. 74, к. 1, лит. А, пом. 10-Н

Фото №7 (ч.п.2)



Фото №8 (ч.п.2)

Фото №9 (ч.п.3)

Фото №10 (ч.п.3)



Фото №11 (ч.п.4)

Фото №12 (ч.п.4,5)



Санкт-Петербургское государственное казенное учреждение
«Имущество Санкт-Петербурга»
Отдел проведения проверок и обследований
земельных участков и объектов нежилого фонда

Акт осмотра объекта нежилого фонда от 18.07.2024г., расположенного по адресу: Санкт-Петербург, пр. Маршала Жукова, д. 74, к. 1, лит. А, пом. 10-Н

Фото №13

Фото №14 (ч.п.6)

Фото №15 (ч.п.6)



Фото №16 (ч.п.7)

Фото №17 (ч.п.7)



Фото №18 (ч.п.8)

Санкт-Петербургское государственное казенное учреждение
«Имущество Санкт-Петербурга»
Отдел проведения проверок и обследований
земельных участков и объектов нежилого фонда

Акт осмотра объекта нежилого фонда от 18.07.2024г., расположенного по адресу: Санкт-Петербург, пр. Маршала Жукова, д. 74, к. 1, лит. А, пом. 10-Н

Фото №19 (ч.п.8)

ПРАВИТЕЛЬСТВО САНКТ-ПЕТЕРБУРГА

КОМИТЕТ ПО ГОСУДАРСТВЕННОМУ
КОНТРОЛЮ, ИСПОЛЬЗОВАНИЮ
И ОХРАНЕ ПАМЯТНИКОВ ИСТОРИИ
И КУЛЬТУРЫ

**САНКТ-ПЕТЕРБУРГСКОЕ
ГОСУДАРСТВЕННОЕ КАЗЕННОЕ
УЧРЕЖДЕНИЕ
"ЦЕНТР ИНФОРМАЦИОННОГО
ОБЕСПЕЧЕНИЯ ОХРАНЫ ОБЪЕКТОВ
КУЛЬТУРНОГО НАСЛЕДИЯ"
(СПб ГКУ ЦИОООКН)**

ул. Зодчего Росси, д. 1-3, Санкт-Петербург, 191011
тел. (812) 417-2232
http://cioookn.kgiop.gov.spb.ru

**Заместителю директора СПБ ГКУ
«Имущество Санкт-Петербурга»**

Очкивской О.С.

№01-43-16540/24-0-1 от 11.07.2024

№ 01-43-16540/24-0-0 от 10.07.2024
На № 04-07-15501/24-0-0 от 10.07.2024

На Ваше обращение сообщаем, что объект по адресу: **г. Санкт-Петербург, проспект Маршала Жукова, дом 74, корпус 1, литера А** не относится к числу объектов (выявленных объектов) культурного наследия.

Объект расположен вне границ зон охраны и защитных зон объектов культурного наследия на территории Санкт-Петербурга.

Начальник отдела информации об объектах культурного наследия и режимах зон охраны

**ДОКУМЕНТ ПОДПИСАН
ЭЛЕКТРОННОЙ ПОДПИСЬЮ**

Сертификат 0089D64633FBC4DECB870F76DC4FBFA084
Владелец **Коробкова Елена Валентиновна**
Действителен с 18.12.2023 по 12.03.2025

Е.В. Коробкова

Долгушина М.И.
(812) 417-43-46

ПРАВИТЕЛЬСТВО САНКТ-ПЕТЕРБУРГА

КОМИТЕТ ПО ГОСУДАРСТВЕННОМУ КОНТРОЛЮ, ИСПОЛЬЗОВАНИЮ И ОХРАНЕ ПАМЯТНИКОВ ИСТОРИИ И КУЛЬТУРЫ (КГИОП)

ул. Зодчего Росси, д. 1-3, литера А, Санкт-Петербург, 191023
Тел. (812) 417-43-03, Факс (812) 710-42-45
E-mail: kgiop@gov.spb.ru
https://www.gov.spb.ru, http://kgiop.ru

Комитет имущественных отношений Санкт-Петербурга

№01-43-5836/25-0-1 от 11.03.2025

На № 05-07-19384/25-0-1 от 10.03.2025
Рег. № 01-43-5836/25-0-0 от 10.03.2025

Рассмотрев обращение, по вопросу уточнения информации о статусе объектов, расположенных согласно приложенному списку, КГИОП сообщает следующее.

1. Здание, расположенное по адресу: Большая Монетная ул., д. 23, лит. А, является объектом культурного наследия (далее – ОКН) регионального значения «Доходный дом В.Я. Рожкова» (основание: Распоряжение КГИОП № 689-рп от 03.08.2023).

2. Здание, расположенное по адресу: Гороховая ул., д. 47, лит. А, является ОКН регионального значения «Дом Компании для хранения и залога громоздких движимостей» (основание: Решение Малого Совета Санкт-Петербургского горсовета № 327 от 07.09.1993).

3. Здание, расположенное по адресу: г. Колпино, Советский бульвар, д. 7, к.1, лит. А, является выявленным ОКН «Жилой дом Адмиралтейских Ижорских заводов (дом ИТР, для инженеров и служащих)» (основание: Приказ председателя КГИОП № 15 от 20.02.2001).

4. Здание, расположенное по адресу: Гончарная ул., д. 11а, лит. А, согласно Закону Санкт-Петербурга от 19.01.2009 № 820-7 (ред. от 26.02.2025) «О границах объединенных зон охраны объектов культурного наследия, расположенных на территории Санкт-Петербурга, режимах использования земель и требованиях к градостроительным регламентам в границах указанных зон» (далее – Закон № 820-7), расположено в границах единой зоны регулирования застройки и хозяйственной деятельности 1 объектов культурного наследия, расположенных в исторически сложившихся центральных районах Санкт-Петербурга (участок ОЗРЗ-1(31)), на территории предварительных археологических разведок ЗА 2.

Здание по указанному адресу не является ОКН, расположено за границами территорий ОКН, относится к ценным средовым объектам (согласно Приложению 1 к Режимам использования земель и требованиям к градостроительным регламентам в границах объединенных зон охраны объектов культурного наследия, расположенных на территории Санкт-Петербурга).

Здание по указанному адресу расположено в границах территории исторического поселения, утвержденного приказом Министерства культуры Российской Федерации от 30.10.2020 № 1295 (ред. от 19.10.2022) «Об утверждении предмета охраны, границ территории и требований к градостроительным регламентам в границах территории исторического поселения федерального значения город Санкт-Петербург» (средовая зона № 17).

5. Здание, расположенное по адресу: Гончарная ул., д. 13, литера А, является ОКН регионального значения «Дом Ю.П. Корсака» (основание: Распоряжение КГИОП № 460-рп от 10.11.2022; Распоряжение КГИОП № 301-рп от 12.03.2024).

6. Здание, расположенное по адресу: Большая Зеленина ул., д. 3, лит. А, согласно Закону № 820-7, расположено в границах единой зоны регулирования застройки и хозяйственной деятельности 1 объектов культурного наследия, расположенных в исторически сложившихся центральных районах Санкт-Петербурга (участок ОЗРЗ-1(07)01), на территории предварительных археологических разведок ЗА 2.

Здание, по указанному адресу не является ОКН, расположено за границами территорий ОКН, относится к ценным рядовым объектам (согласно Приложению 1 к Режимам использования земель и требованиям к градостроительным регламентам в границах объединенных зон охраны объектов культурного наследия, расположенных на территории Санкт-Петербурга).

Здание по указанному адресу расположено в границах территории исторического поселения, утвержденного приказом Министерства культуры Российской Федерации от 30.10.2020 № 1295 (ред. от 19.10.2022) «Об утверждении предмета охраны, границ территории и требований к градостроительным регламентам в границах территории исторического поселения федерального значения город Санкт-Петербург» (средовая зона № 7).

7. Здание, расположенное по адресу: Малая Балканская ул., д. 40, корп. 2, лит. А, согласно Закону № 820-7 расположено вне границ зон охраны объектов культурного наследия. Здание не является ОКН.

Здание по указанному адресу расположено вне границ территории исторического поселения, утвержденного приказом Министерства культуры Российской Федерации от 30.10.2020 № 1295 «Об утверждении предмета охраны, границ территории и требований к градостроительным регламентам в границах территории исторического поселения федерального значения город Санкт-Петербург».

8. Здание, расположенное по адресу: ул. Маяковского, д. 37, лит. Ю, согласно Закону № 820-7, расположено в границах единой зоны регулирования застройки и хозяйственной деятельности 1 объектов культурного наследия, расположенных в исторически сложившихся центральных районах Санкт-Петербурга (участок ОЗРЗ-1(31)), на территории предварительных археологических разведок ЗА 2.

Здание по указанному адресу не является ОКН, расположено за границами территорий ОКН, относится к ценным рядовым объектам (согласно Приложению 1 к Режимам использования земель и требованиям к градостроительным регламентам в границах объединенных зон охраны объектов культурного наследия, расположенных на территории Санкт-Петербурга).

Здание по указанному адресу расположено в границах территории исторического поселения, утвержденного приказом Министерства культуры Российской Федерации от 30.10.2020 № 1295 (ред. от 19.10.2022) «Об утверждении предмета охраны, границ территории и требований к градостроительным регламентам в границах территории исторического поселения федерального значения город Санкт-Петербург» (средовая зона № 15).

9. Здание, расположенное по адресу: Чехова ул., д. 3, лит. А, является ОКН регионального значения «Дом В.Ф.Краевского» (основание: Распоряжение КГИОП № 10-33 от 20.10.2009).

10. Здание, расположенное по адресу: пр. Маршала Жукова, д. 74, корп. 1, лит. А, согласно Закону № 820-7 расположено вне границ зон охраны объектов культурного наследия. Здание не является ОКН.

Здание по указанному адресу расположено вне границ территории исторического поселения, утвержденного приказом Министерства культуры Российской Федерации от 30.10.2020 № 1295 «Об утверждении предмета охраны, границ территории и требований

к градостроительным регламентам в границах территории исторического поселения федерального значения город Санкт-Петербург».

11. Здание, расположенное по адресу: 7-я Красноармейская ул., д. 25, лит. А, согласно Закону № 820-7, расположено в границах единой зоны регулирования застройки и хозяйственной деятельности 1 объектов культурного наследия, расположенных в исторически сложившихся центральных районах Санкт-Петербурга (участок ОЗРЗ-1(32)), на территории предварительных археологических разведок ЗА 2.

Здание, по указанному адресу не является ОКН, расположено за границами территорий ОКН, относится к ценным рядовым объектам (согласно Приложению 1 к Режимам использования земель и требованиям к градостроительным регламентам в границах объединенных зон охраны объектов культурного наследия, расположенных на территории Санкт-Петербурга).

Здание по указанному адресу расположено в границах территории исторического поселения, утвержденного приказом Министерства культуры Российской Федерации от 30.10.2020 № 1295 (ред. от 19.10.2022) «Об утверждении предмета охраны, границ территории и требований к градостроительным регламентам в границах территории исторического поселения федерального значения город Санкт-Петербург» (средовая зона № 5).

12. Здание, расположенное по адресу: ул. Победы, д. 9, лит. А, пом. 1-Н, 6-Н, согласно Закону № 820-7, расположено в границах единой зоны регулирования застройки и хозяйственной деятельности ЗРЗ(14)05 объектов культурного наследия, расположенных за пределами исторически сложившихся центральных районов (Московский район). Здание не относится к числу объектов охраняемой среды (построено после 1917 г.).

Здание по указанному адресу расположено вне границ территории исторического поселения, утвержденного приказом Министерства культуры Российской Федерации от 30.10.2020 № 1295 «Об утверждении предмета охраны, границ территории и требований к градостроительным регламентам в границах территории исторического поселения федерального значения город Санкт-Петербург».

Первый заместитель
председателя Комитета

ДОКУМЕНТ ПОДПИСАН
ЭЛЕКТРОННОЙ ПОДПИСЬЮ

Сертификат 008D7AA27528E072E009F55CD5B2375461
Владелец **Козырева Екатерина Андреевна**
Действителен с 05.12.2024 по 28.02.2026

Е.А.Козырева

Алиева Е.В., (812)710 4672

08. 08. 2024

МЧС РОССИИ

ГЛАВНОЕ УПРАВЛЕНИЕ МИНИСТЕРСТВА РОССИЙСКОЙ ФЕДЕРАЦИИ ПО ДЕЛАМ ГРАЖДАНСКОЙ ОБОРОНЫ, ЧРЕЗВЫЧАЙНЫМ СИТУАЦИЯМ И ЛИКВИДАЦИИ ПОСЛЕДСТВИЙ СТИХИЙНЫХ БЕДСТВИЙ ПО Г. САНКТ-ПЕТЕРБУРГУ (Главное управление МЧС России по г. Санкт-Петербургу)

ул. Большая Морская, д. 40, лит. А
г. Санкт-Петербург, 190031
тел. (812) 718-25-05, факс (812) 571-53-34

05.08.2024 № ИП-130-1914

На № 04-21-15469/24-0-0 от 10.07.2024

Заместителю директора
СПб ГКУ «Имущество
Санкт-Петербурга»

Очкивской О.С.

ул. Новгородская, д. 20, лит. А,
Санкт-Петербург, 191124

О предоставлении учетных данных

Уважаемая Ольга Сергеевна!

Главное управление МЧС России по г. Санкт-Петербургу на Ваш запрос сообщает, что по итогам инвентаризации защитных сооружений гражданской обороны 2018 года, проведенной в соответствии с Постановлением Правительства Санкт-Петербурга от 01.08.2018 № 630, объект недвижимости, расположенный по адресу: Санкт-Петербург, пр. Маршала Жукова, д. 74, корп. 1, лит. А, пом. 10-Н, не является защитным сооружением гражданской обороны.

Врио начальника Главного управления Д.Ю. Легенький

СПб ГКУ "Имущество СПб"
№ 04-21-41474/24-0-0
от 08.08.2024

Петроченков Сергей Владимирович
8 (812) 247-09-95

ПАО "Ленэнерго"
№ 178284
Карпавина

РОССЕТИ

ЛЕНЭНЕРГО
ОСНОВАНО В 1896 ГОДУ

ПУБЛИЧНОЕ АКЦИОНЕРНОЕ ОБЩЕСТВО ЭНЕРГЕТИКИ И ЭЛЕКТРИФИКАЦИИ «ЛЕНЭНЕРГО»

площадь Конституции, д. 1, Санкт-Петербург, 196247
тел.: 8 (800) 700-14-71, факс: 8 (812) 494-32-54, e-mail: office@lenenergo.ru, горячая линия: 8 (812) 494-31-71

АКТ
об осуществлении технологического присоединения

№ 15-32538 от "26" 04 20 18 г.

Публичное акционерное общество энергетики и электрификации «Ленэнерго»,
(полное наименование сетевой организации)

именуемое в дальнейшем сетевой организацией, в лице

Начальника департамента технологического присоединения по СПб Тарараксина Леонида Вадимовича,
(должность, Ф.И.О. лица – представителя сетевой организации)

действующего на основании

доверенности № 399-15 от 07.10.2015 г.
(устава, доверенности, иных документов)

с одной стороны, и

Комитет имущественных отношений Санкт-Петербурга
(полное наименование заявителя – юридического лица, Ф.И.О. заявителя – физического лица)

именуемый в дальнейшем заявителем с другой стороны, вместе именуемые сторонами, оформили и подписали настоящий акт о нижеследующем.

Характеристики выполненного присоединения:
максимальная мощность: **3 (три) кВт**, с учетом опосредованно присоединенных энергопринимающих устройств субабонентов.
Энергопринимающие устройства заявителя: **ВРУ объекта в совокупности с питающей, распределительной и групповой сетями.**

№ объекта	Наименование объекта	Адрес объекта
1	Нежилое помещение	г. Санкт-Петербург, пр. Маршала Жукова, д.74, лит А, корп.1, пом. 10Н

ПАО "Ленэнерго"
№ 178284

Перечень точек присоединения:

№ объекта	Точка присоединения	Источник питания (наименование питающих линий)	Описание точки присоединения	Уровень напряжения (кВ)	Максимальная мощность (кВт)	Категория надежности электроснабжения	Предельное значение коэффициента реактивной мощности (tg φ)	Устройства защиты, релейной защиты, противоаварийной и режимной автоматики
1	РУ-0,38 кВ к/к 3077 (через распределительную сеть здания)	ПС-369 (РТП 36630, ТП 36639, ф. 369-46, ф. 369-47)	Контактные соединения коммутационных аппаратов в РУ-0,38 кВ кабельного киоска № 3077 и кабельных наконечников кабельной линии 0,38 кВ, отходящей в сторону ГРЩ дома № 74, лит. А, корп.1 по пр. Маршала Жукова (через распределительную сеть здания).	0,38/ 0,22	3	3	0,35	-

Приборы учета (измерительные комплексы):

№ объекта	Точка присоединения	Приборы учета			Измерительные трансформаторы тока				Измерительные трансформаторы напряжения			
		Место установки	Тип	Класс точности	Место установки	Тип	Коэффициент трансформации	Класс точности	Место установки	Тип	Коэффициент трансформации	Класс точности
1	-	-	-	-	-	-	-	-	-	-	-	-
	В соответствии с актом допуска прибора учета в эксплуатацию № _____											

Прочие сведения:
Акт о технологическом присоединении № 13-26585-спр.ЮЗР-666 (рег.№ 120344 от 08.10.2013 г.) – аннулируется;

Стороны подтверждают, что технологическое присоединение энергопринимающих устройств (энергетических установок) к электрической сети сетевой организации выполнено в соответствии с правилами и нормами.
Заявитель претензий по оказанию услуг к сетевой организации не имеет.

Подписи сторон:

Сетевая организация:
ПАО «Ленэнерго»

Начальник департамента технологического присоединения по СПб

Тараракcин Л.В._____

Заявитель:
Комитет имущественных отношений Санкт-Петербурга

Председатель Комитета

Заместитель председателя Комитета имущественных отношений Санкт-Петербурга

Лудинова Ю.В._____

Доверенность №85686-42/15

15-32538-ЮЗР-908
Макеева Ю.В.
494 36 36