ПРАВИТЕЛЬСТВО САНКТ- ПЕТЕРБУРГА
КОМИТЕТ ИМУЩЕСТВЕННЫХ ОТНОШЕНИЙ САНКТ-ПЕТЕРБУРГА

РЕШЕНИЕ
о проведении аукциона на право заключения договора аренды объекта нежилого фонда, находящегося в государственной собственности Санкт-Петербурга

от 25.12.2024 №05-25-53133/24-0-0

В соответствии с распоряжением Комитета имущественных отношений Санкт-Петербурга от 31.07.2019 № 127-р «О проведении аукционов на право заключения договоров аренды объектов нежилого фонда, находящихся в государственной собственности Санкт-Петербурга»:

1. Провести торги в форме аукциона на право заключения договора аренды объекта нежилого фонда (далее – Аукцион), находящегося в государственной собственности Санкт-Петербурга (далее – Объект), расположенного по адресу: Санкт-Петербург, Ленинский пр., д. 53, корп. 1, литера А, помещение 33-Н.

Район Санкт-Петербурга: Красносельский
Кадастровый номер: 78:40:0008341:16743
Этаж: 1
Общая площадь помещения: 64,1 кв.м.
Входы: 1 отдельный с улицы
Элементы благоустройства: электроснабжение, отопление, водоснабжение, канализация
Целевое назначение: нежилое

2. АО «Фонд имущества Санкт-Петербурга» обеспечить организацию Аукциона.

3. Проведение Аукциона осуществляется в электронной форме.

4. Установить, что:

4.1. Договор аренды Объекта заключается на 10 лет.

4.2. Начальная цена составляет: 354 804,32 (триста пятьдесят четыре тысячи восемьсот четыре рубля 32 копейки) (без учета НДС).

5. Ограничения, обременения в отношении Объекта, определяемые в соответствии с заключениями уполномоченных исполнительных органов государственной власти и сведениями из Единого государственного реестра недвижимости:

Объект расположен вне границ зон охраны и защитных зон объектов культурного наследия на территории Санкт-Петербурга.

6. Информация о наличии (отсутствии) перепланировок/переустройства Объекта, не согласованных в установленном порядке: отсутствует.

7. Информация о наличии (отсутствии) технологического присоединения энергопринимающих устройств, необходимых для электроснабжения Объекта к электрическим сетям: 3 кВт.

8. Участниками Аукциона могут являться только физические лица, не являющиеся индивидуальными предпринимателями и применяющие специальный налоговый режим «Налог на профессиональный доход», субъекты малого и среднего предпринимательства, имеющие право на поддержку органами государственной власти и органами местного самоуправления в соответствии с частями 3 и 5 статьи 14 Федерального закона от 24.07.2007 № 209-ФЗ «О развитии малого и среднего предпринимательства в Российской Федерации», или организации, образующие инфраструктуру поддержки субъектов малого и среднего предпринимательства.

Заместитель председателя Комитета **И.В.Щукина**

ДОКУМЕНТ ПОДПИСАН
ЭЛЕКТРОННОЙ ПОДПИСЬЮ
Сертификат 00B27A772B67FD92589769645C20A90A08
Владелец **Щукина Ирина Васильевна**
Действителен с 23.12.2024 по 18.03.2026

РАСЧЕТ
арендной платы за нежилое помещение
к договору аренды нежилого фонда
№ от г. по адресу:
г.Санкт-Петербург, Ленинский проспект, д. 53, к. 1, литера А, помещение N 33-Н

1. СПРАВОЧНЫЕ ДАННЫЕ

1.1. Наименование предприятия, арендующего данное помещение
1.2. Существующие ограничения на использование объекта
Офисное: нет Торговое: нет Промышленное: нет
1.3. Арендуемая площадь (м.кв.): 64.10
1.4. Занимаемые этажи: 1 этаж

Тех.этаж: нет;

1.5. Состояние помещения: удовлетворительное
1.6. Вход в помещение: отдельный с улицы
1.7. Тип здания: капитальное
1.8. Благоустройства: Водоснабжение: есть; Электроснабжение: есть;
Отопление: есть; Канализация: есть;
1.9. Коэффициент социальной значимости арендатора: 1.0
1.10. Расположение:
Зона: 3
Координата X: 105 592 Координата Y: 86 139

2. РАСЧЕТ АРЕНДНОЙ ПЛАТЫ

2.1. Расчетные коэффициенты

Базовая ставка	9 527.000
Арендный	0.700
Местоположения	0.444
Площади	1.111
Занимаемых этажей	1.000
Состояния помещения	0.920
Входа в помещение	1.000
Типа здания	1.000
Элементов благоустройства	
- водоснабжения	1.000
- канализации	1.000
- отопления	1.000
- электричества	1.000
Ставка арендной платы в РУБ. за м.кв. в год (без льгот):	3 026.489
Ставка арендной платы в РУБ. за м.кв. в год:	3 026.489

Индекс изменения размеров ставки арендной платы 1.828907714
Наилучшее использование: Торговля
Арендная плата при наилучшем использовании:
Без льгот:
В год: 354 804.32 руб. в квартал: 88 701.08 руб. в месяц: 29 567.03 руб.
Средняя стоимость 1 кв.м. в год: 5 535.17 руб.

Общая арендуемая площадь по договору: 64.10 (помещений: 1)
Количество объектов в расчете: 1
Арендная плата при наилучшем использовании:
Без льгот:
В год: 354 804.32 руб. в квартал: 88 701.08 руб. в месяц: 29 567.03 руб.
С учетом коэффициента социальной значимости:
В год: 354 804.32 руб. в квартал: 88 701.08 руб. в месяц: 29 567.03 руб.
Средняя стоимость 1 кв.м. в год: 5 535.17 руб.
Дата расчета: 01.01.2025 Исполнитель: _____ Скрипниченко О.Ю.

СПРАВКА ДЛЯ РАСЧЕТА АРЕНДНОЙ ПЛАТЫ

1. Сведения об объекте.

Адрес объекта:

Район	Красносельский	Улица	Ленинский проспект		
Номер дома	53	Корпус	1	Литера	А

Описательный адрес (угловых и сквозных строений):

Тип здания:

- [√] Капитальное
- [ ] Капитальное деревянное

Тип объекта аренды:

- [ ] здание
- [ ] сооружение
- [√] помещение(я)
- [ ] часть здания
- [ ] часть сооружения
- [ ] часть(и) помещения(й)

Номер объекта учета *:	**Номер помещения(й) (части(ей)), сдаваемого(ых) в аренду **:**
33-Н	33-Н

Занимаемые этажи:

- [√] 1-й этаж
- [ ] 2-й этаж (с лифтом)
- [ ] 2-й этаж (без лифта)
- [ ] Выше 2-го (с лифтом)
- [ ] Выше 2-го (без лифта)
- [ ] Подвал (с заглублением до 1.5 м включительно)
- [ ] Подвал (с заглублением более 1.5 м)
- [ ] Цоколь (с заглублением до 0.5 м включительно)
- [ ] Цоколь (с заглублением более 0.5 м)

- [ ] Технический этаж

Элементы благоустройства здания:

- [√] Электроснабжение
- [√] Водоснабжение
- [√] Отопление
- [√] Канализация

Элементы благоустройства объекта учета *:

- [√] Электроснабжение
- [√] Водоснабжение
- [√] Отопление
- [√] Канализация

Элементы благоустройства объекта аренды **:

- [√] Электроснабжение
- [√] Водоснабжение
- [√] Отопление
- [√] Канализация

Входы в помещение:	Количество:	Номера по ситуационному плану:
С улицы отдельных:	1	5
С улицы общих:		
Со двора отдельных:		
Со двора общих:		
Через проходную:		

Общая площадь здания (кв. м): (заполняется при учете ПОН)		
Общая площадь объекта учета (кв. м):	**64.1**	
Общая площадь помещения(й) (части(ей)), сдаваемого в аренду на занимаемом этаже (кв.м):	64.1	33-Н
Коэффициент потребительских качеств *:**		
Общая площадь помещения(й) (части(ей)), сдаваемого(ых) в аренду на занимаемом этаже, с учетом коэффициента потребительских качеств *(кв. м):**		
Общая площадь объекта аренды (кв.м):	64.1	

Примечание:

Общая площадь объекта учета по сведениям Единого государственного реестра недвижимости:64.1 кв.м

В 2012 году (с учетом последующих корректировок, при наличии) в филиал ФГБУ «ФКП Росреестра» по Санкт-Петербургу сведения о помещении были переданы для включения в Государственный кадастр недвижимости (с 01.01.2017 - Единый государственный реестр недвижимости) – верно/~~неверно~~ (не нужное зачеркнуть)

Сведения о перепланировке и т.д.

Характеристики объекта указаны согласно Выписке из ЕГРН № КУВИ-002/2021-151578857 от 19.11.2021.

Элементы благоустройства и тип входа в объект аренды указаны по состоянию на 22.06.2022.

* не заполняется при учете первичного объекта недвижимости

** не заполняется, если объектом аренды является здание, сооружение

*** не заполняется, если объект аренды соответствует объекту учета

2. Схема расположения входов.

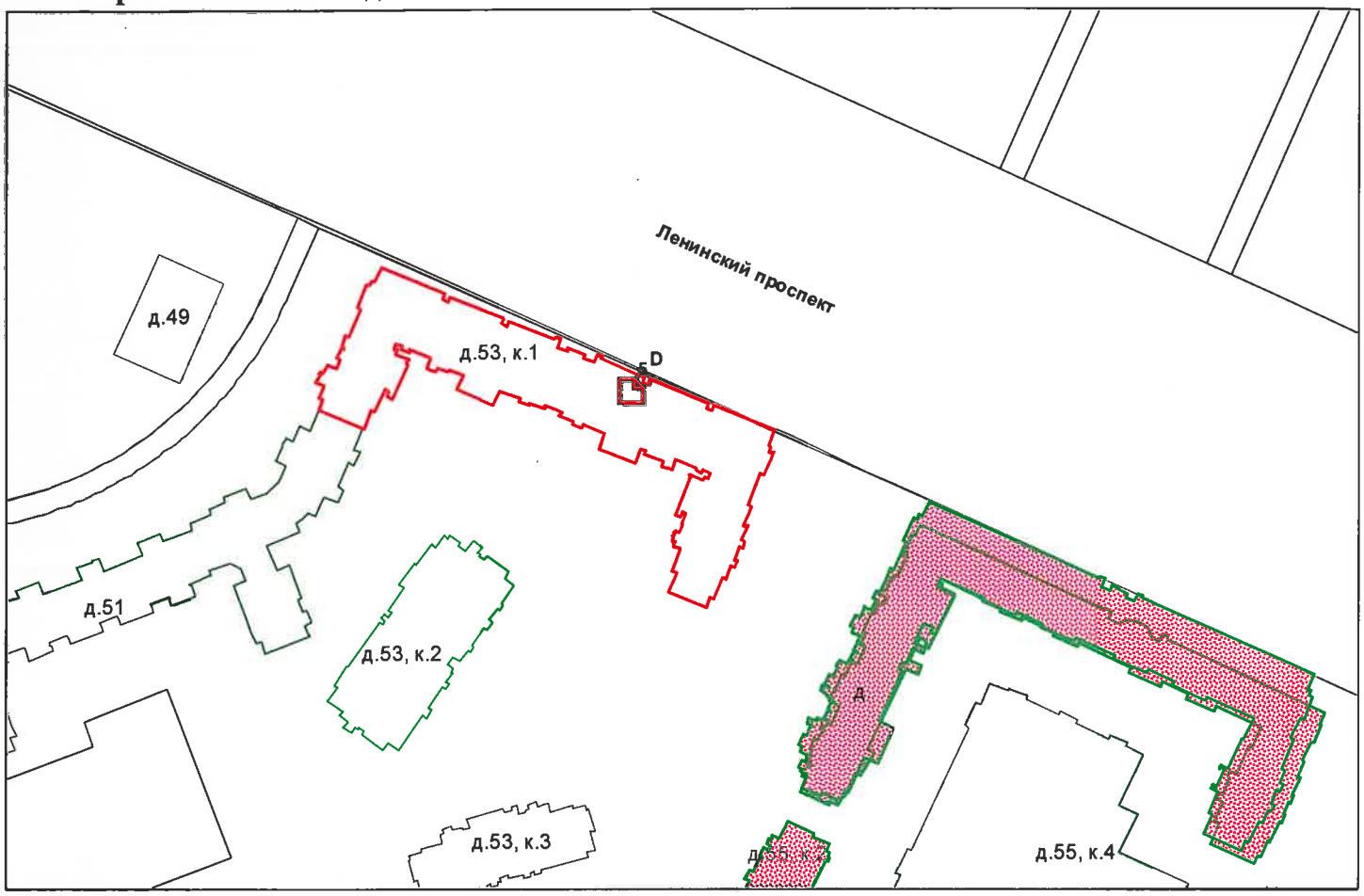

- границы строения

Дополнительные сведения о строении:

3. Ведомость координат центров входов.

№ п/п	Характерная точка	№ вх.	Координаты центра входа		Примечание
			X, м	Y, м	
1	D	5	105592.78	86139.97	

Исполнитель: Пятакова Ю.В.

Начальник ПИБ Южное департамента кадастровой деятельности: М.Д.Ботева

Дата: 22 июня 2022 года

Главный инженер ПИБ Южное департамента кадастровой деятельности Н.М. Соловьева

Для документов № 2

Район: Красносельский

Филиал публично-правовой компании "Роскадастр" по Санкт-Петербургу
полное наименование органа регистрации прав

Выписка из Единого государственного реестра недвижимости об основных характеристиках и зарегистрированных правах на объект недвижимости

Сведения об основных характеристиках объекта недвижимости

На основании запроса от 13.10.2023, поступившего на рассмотрение 13.10.2023, сообщаем, что согласно записям Единого государственного реестра недвижимости:

Раздел 1 Лист 1

Помещение
вид объекта недвижимости

Лист № 1 раздела 1	Всего листов раздела 1: 1	Всего разделов: 3	Всего листов выписки: 3

13.10.2023г. № КУВИ-001/2023-233337902	
Кадастровый номер:	78:40:0008341:16743

Номер кадастрового квартала:	78:40:0008341
Дата присвоения кадастрового номера:	04.04.2013
Ранее присвоенный государственный учетный номер:	данные отсутствуют
Местоположение:	Санкт-Петербург, пр-кт. Ленинский, д. 53, корп. 1, литера. А, пом. 33-Н
Площадь, м2:	64.1
Назначение:	Нежилое помещение
Наименование:	Нежилое помещение
Номер, тип этажа, на котором расположено помещение, машино-место	Этаж № 1
Вид жилого помещения:	данные отсутствуют
Кадастровая стоимость, руб:	9059075.41
Кадастровые номера иных объектов недвижимости, в пределах которых расположен объект недвижимости:	78:40:0008341:16139
Виды разрешенного использования:	данные отсутствуют
Сведения об отнесении жилого помещения к определенному виду жилых помещений специализированного жилищного фонда, к жилым помещениям наемного дома социального использования или наемного дома коммерческого использования:	данные отсутствуют
Статус записи об объекте недвижимости:	Сведения об объекте недвижимости имеют статус "актуальные, ранее учтенные"
Особые отметки:	данные отсутствуют
Получатель выписки:	Попова Полина Владимировна, действующий(ая) на основании документа "" САНКТ-ПЕТЕРБУРГСКОЕ ГОСУДАРСТВЕННОЕ КАЗЕННОЕ УЧРЕЖДЕНИЕ "ИМУЩЕСТВО САНКТ-ПЕТЕРБУРГА"

ДОКУМЕНТ ПОДПИСАН
ЭЛЕКТРОННОЙ ПОДПИСЬЮ
Сертификат: 00BB056B7401CB38D2B3576ACDC8425108
Владелец: ФЕДЕРАЛЬНАЯ СЛУЖБА ГОСУДАРСТВЕННОЙ РЕГИСТРАЦИИ, КАДАСТРА И КАРТОГРАФИИ
Действителен: с 27.06.2023 по 19.09.2024

полное наименование должности		инициалы, фамилия

Выписка из Единого государственного реестра недвижимости об основных характеристиках и зарегистрированных правах на объект недвижимости

Сведения о зарегистрированных правах

Помещение
вид объекта недвижимости

Лист № 1 раздела 2	Всего листов раздела 2: 1	Всего разделов: 3	Всего листов выписки: 3

13.10.2023г. № КУВИ-001/2023-233337902	
Кадастровый номер:	78:40:0008341:16743

1	Правообладатель (правообладатели):	1.1	Санкт-Петербург
	Сведения о возможности предоставления третьим лицам персональных данных физического лица:	1.1.1	данные отсутствуют
2	Вид, номер, дата и время государственной регистрации права:	2.1	Собственность 78-78-35/042/2014-272 18.04.2014 00:00:00
4	Сведения об осуществлении государственной регистрации сделки, права, ограничения права без необходимого в силу закона согласия третьего лица, органа:	4.1	данные отсутствуют
5	Ограничение прав и обременение объекта недвижимости:	не зарегистрировано	
6	Заявленные в судебном порядке права требования:	данные отсутствуют	
7	Сведения о возражении в отношении зарегистрированного права:	данные отсутствуют	
8	Сведения о возможности предоставления третьим лицам персональных данных физического лица	данные отсутствуют	
9	Сведения о наличии решения об изъятии объекта недвижимости для государственных и муниципальных нужд:	данные отсутствуют	
10	Сведения о невозможности государственной регистрации без личного участия правообладателя или его законного представителя:	данные отсутствуют	
11	Правопритязания и сведения о наличии поступивших, но не рассмотренных заявлений о проведении государственной регистрации права (перехода, прекращения права), ограничения права или обременения объекта недвижимости, сделки в отношении объекта недвижимости:	отсутствуют	

ДОКУМЕНТ ПОДПИСАН
ЭЛЕКТРОННОЙ ПОДПИСЬЮ
Сертификат: 00BB056B7401CB38D2B3576ACDC8425108
Владелец: ФЕДЕРАЛЬНАЯ СЛУЖБА ГОСУДАРСТВЕННОЙ РЕГИСТРАЦИИ, КАДАСТРА И КАРТОГРАФИИ
Действителен: с 27.06.2023 по 19.09.2024

полное наименование должности		инициалы, фамилия

Выписка из Единого государственного реестра недвижимости об основных характеристиках и зарегистрированных правах на объект недвижимости

План расположения помещения, машино-места на этаже (плане этажа)

Помещение
вид объекта недвижимости

Лист № 1 раздела 5	Всего листов раздела 5: 1	Всего разделов: 3	Всего листов выписки: 3

13.10.2023г. № КУВИ-001/2023-233337902	
Кадастровый номер: 78:40:0008341:16743	Номер этажа (этажей): 1

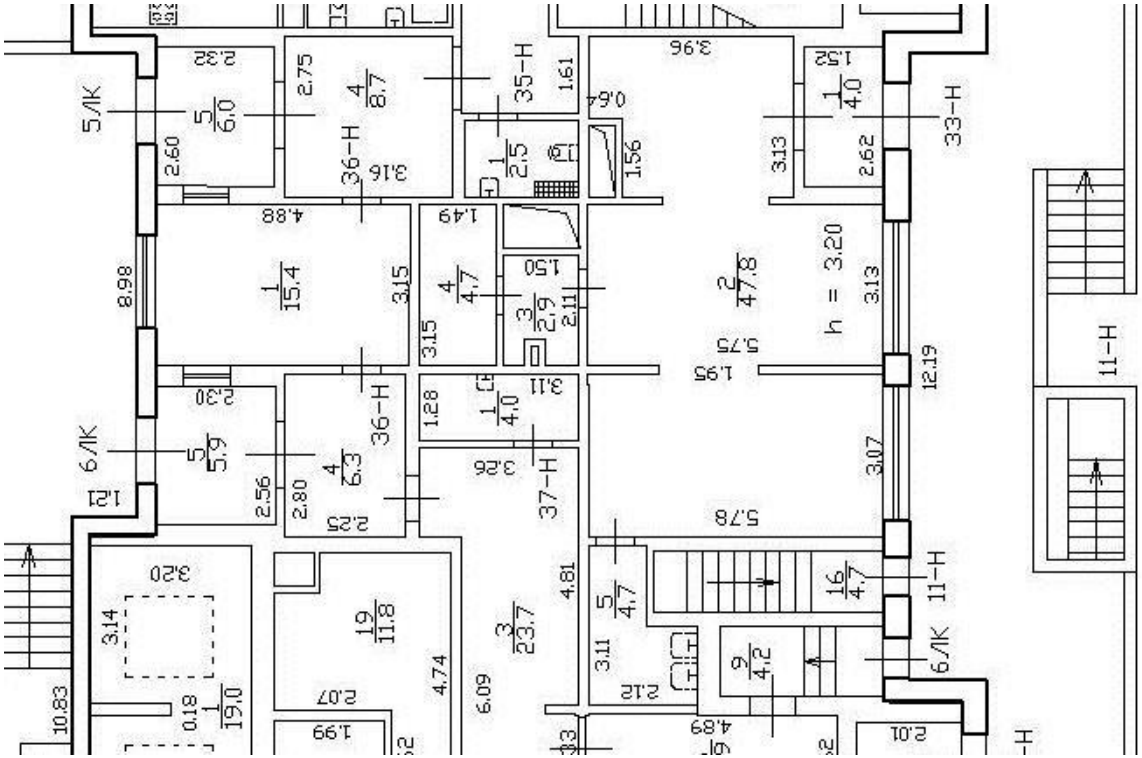

Масштаб 1

полное наименование должности		инициалы, фамилия

ДОКУМЕНТ ПОДПИСАН
ЭЛЕКТРОННОЙ ПОДПИСЬЮ
Сертификат: 00BB056B7401CB38D2B3576ACDC8425108
Владелец: ФЕДЕРАЛЬНАЯ СЛУЖБА ГОСУДАРСТВЕННОЙ РЕГИСТРАЦИИ, КАДАСТРА И КАРТОГРАФИИ
Действителен: с 27.06.2023 по 19.09.2024

ПРАВИТЕЛЬСТВО САНКТ-ПЕТЕРБУРГА

КОМИТЕТ ПО ГОСУДАРСТВЕННОМУ
КОНТРОЛЮ, ИСПОЛЬЗОВАНИЮ
И ОХРАНЕ ПАМЯТНИКОВ ИСТОРИИ
И КУЛЬТУРЫ

**САНКТ-ПЕТЕРБУРГСКОЕ
ГОСУДАРСТВЕННОЕ КАЗЕННОЕ
УЧРЕЖДЕНИЕ
"ЦЕНТР ИНФОРМАЦИОННОГО
ОБЕСПЕЧЕНИЯ ОХРАНЫ ОБЪЕКТОВ
КУЛЬТУРНОГО НАСЛЕДИЯ"
(СПб ГКУ ЦИОООКН)**

ул. Зодчего Росси, д. 1-3, Санкт-Петербург, 191011
тел. (812) 417-2232
http://cioookn.kgiop.gov.spb.ru

**Заместителю директора СПБ ГКУ
«Имущество Санкт-Петербурга»**

Очкивской О.С.

№01-43-22472/23-0-1 от 15.09.2023

№ 01-43-22472/23-0-0 от 14.09.2023
На № 04-07-18877/23-0-0 от 14.09.2023

На Ваше обращение сообщаем, что объект по адресу: **г. Санкт-Петербург, Ленинский проспект, дом 53, корпус 1, литера А** не относится к числу объектов (выявленных объектов) культурного наследия.

Объект расположен вне границ зон охраны и защитных зон объектов культурного наследия на территории Санкт-Петербурга.

Начальник отдела информации об объектах культурного наследия и режимах зон охраны

**ДОКУМЕНТ ПОДПИСАН
ЭЛЕКТРОННОЙ ПОДПИСЬЮ**

Сертификат 00CDFC792B66C41EB232883D93E72D081D
Владелец **Коробкова Елена Валентиновна**
Действителен с 11.10.2022 по 04.01.2024

Коробкова

Долгушина М.И.
(812) 417-43-46

ПРАВИТЕЛЬСТВО САНКТ-ПЕТЕРБУРГА

КОМИТЕТ ПО КОНТРОЛЮ ЗА ИМУЩЕСТВОМ САНКТ-ПЕТЕРБУРГА

АКТ
обследования объекта нежилого фонда

Санкт-Петербург 10 октября 2023 года

Обследование начато в «17» час. «02» мин.
Обследование окончено в «17» час. «07» мин.

На основании задания Комитета по контролю за имуществом Санкт-Петербурга от 09 октября 2023 года № 7433 сотрудниками Комитета по контролю за имуществом Санкт-Петербурга:

ведущим специалистом отдела контроля имущества Управления контроля использования имущества южных районов Санкт-Петербурга Афанасьевым В.В.;

главным специалистом отдела контроля имущества Управления контроля использования имущества южных районов Санкт-Петербурга Бабаенко С.В.

в присутствии:

проведено обследование помещения, расположенного по адресу: Санкт-Петербург, Ленинский проспект, дом 53, корпус 1, литера А, помещение 33-Н (далее – Объект).

Кадастровый номер Объекта: 78:40:0008341:16743.

Реестровый номер Объекта (при наличии): 0009К1249Н0008.

Технические характеристики Объекта согласно информационным ресурсам и технической документации (при наличии): площадь: 64.1 кв.м. Этаж: первый. Вход: отдельный с улицы. Элементы благоустройства: электроснабжение, водоснабжение/водоотведение, теплоснабжение.

Статус объекта культурного наследия: отсутствует.

Основание пользования (при наличии): вещные права: право государственной собственности Санкт-Петербурга (рег. № 78-78-35/042/2014-272 от 18.04.2014), обязательственные права: отсутствует.

В ходе обследования проводилось: осмотр, фотофиксация (Olimpus Tough TG-4(№ 3400579)).

Обследование проводилось с использованием документов технического и кадастрового учета: выписка ЕГРН, приложенная к обращению СПб ГКУ «Имущество Санкт-Петербурга» от 14.09.2023 № 04-07-18882/23-0-0.

В результате проведения обследования установлено:

Доступ:

[V] Обеспечен [ ] Не обеспечен

Объект:

[ ] Используется [V] Не используется

Состояние Объекта*:

[ ] Евростандарт [V] Удовлетворительное

[ ] Отличное [ ] Неудовлетворительное

[ ] Нормальное

					Е	

Вид использования Объекта: не используется.
Пользователь: отсутствует.
Перепланировка/переустройство: не выявлены.
Иные лица, использующие Объект: отсутствуют.
Подключение к сетям инженерного обеспечения (при наличии):

[V] электроснабжения

(указывается основание подключения (при наличии))**

[V] водоснабжения/водоотведения

(указывается основание подключения (при наличии))**

[ ] газоснабжения

(указывается основание подключения(при наличии))**

[V] теплоснабжения

(указывается основание подключения(при наличии))**

Применение контрольно-кассовой техники на Объекте:

[ ] применяется

[V] не применяется

Дополнительная информация: доступ на Объект обеспечен представителем СПб ГКУ «Жилищное агентство Красносельского района Санкт-Петербурга».

Выявленные нарушения: не выявлены.

Приложение:

V	Фототаблица		Копии документов технического учета

Иное:

Ведущий специалист		/ Афанасьев В.В. /
(должность лица, проводившего обследование)	(подпись)	(фамилия, имя, отчество)
Главный специалист		/ Бабаенко С.В. /
(должность лица, проводившего обследование)	(подпись)	(фамилия, имя, отчество)

Копия акта получена*** _____

(ФИО правообладателя (пользователя) Объекта, его уполномоченного представителя (при наличии документов, подтверждающих полномочия))

*В соответствии с классификацией состояния объектов, указанных в постановлении Правительства Санкт-Петербурга от 21.12.2005 № 1958 «О порядке определения базовых ставок и коэффициентов, применяемых при расчете арендной платы за объекты нежилого фонда, арендодателем которых является Санкт-Петербург»
**Указывается на основании документов, представленных пользователем Объекта
***Предоставляется по письменному запросу правообладателя (пользователя) Объекта, его уполномоченного представителя

Приложение к акту обследования от 10 октября 2023 года в соответствии с заданием 7433 от 09 октября 2023 года Адрес: Санкт-Петербург, Ленинский проспект, дом 53, корпус 1, литера А, помещение 33-Н

ФОТОТАБЛИЦА

Фото 1	
Описание:	Адресная табличка

Фото 2	
Описание:	Вид на Объект

Ответственные за проведение обследования: _____ / Афанасьев В.В. /

_____ / Бабаенко С.В. /

Фото 3	
Описание:	Вход на Объект

Фото 4	
Описание:	Вид внутри Объекта

Ответственные за проведение обследования: _____ / Афанасьев В.В. /

_____ / Бабаенко С.В. /

Фото 5	
Описание:	Вид внутри Объекта

Фото 6	
Описание:	Вид внутри Объекта

Ответственные за проведение обследования: _____ / Афанасьев В.В. /

_____ / Бабаенко С.В. /

Фото 7	
Описание:	Вид внутри Объекта

Фото 8	
Описание:	Вид внутри Объекта

Ответственные за проведение обследования: _____ / Афанасьев В.В. /

_____ / Бабаенко С.В. /

Фото 9	
Описание:	Вид внутри Объекта

Фото 10	
Описание:	Вид внутри Объекта

Ответственные за проведение обследования: _____ / Афанасьев В.В. /

_____ / Бабаенко С.В. /

Фото 11	
Описание:	Вид внутри Объекта

Фото 12	
Описание:	Вид внутри Объекта

Ответственные за проведение обследования: _____ / Афанасьев В.В. /

_____ / Бабаенко С.В. /

Приложение к акту обследования от 10 октября 2023 года в соответствии с заданием 7433 от 09 октября 2023 года Адрес: Санкт-Петербург, Ленинский проспект, дом 53, корпус 1, литера А, помещение 33-Н

ФОТОТАБЛИЦА

Фото 1	
Описание:	Адресная табличка

Фото 2	
Описание:	Вид на Объект

Ответственные за проведение обследования: _____ / Афанасьев В.В. /

_____ / Бабаенко С.В. /

Фото 3	
Описание:	Вход на Объект

Фото 4	
Описание:	Вид внутри Объекта

Ответственные за проведение обследования: _____ / Афанасьев В.В. /

_____ / Бабаенко С.В. /

Фото 5	
Описание:	Вид внутри Объекта

Фото 6	
Описание:	Вид внутри Объекта

Ответственные за проведение обследования: _____ / Афанасьев В.В. /

_____ / Бабаенко С.В. /

Фото 7	
Описание:	Вид внутри Объекта

Фото 8	
Описание:	Вид внутри Объекта

Ответственные за проведение обследования: _____ / Афанасьев В.В. /

_____ / Бабаенко С.В. /

Фото 9	
Описание:	Вид внутри Объекта

Фото 10	
Описание:	Вид внутри Объекта

Ответственные за проведение обследования: _____ / Афанасьев В.В. /

_____ / Бабаенко С.В. /

Фото 11	
Описание:	Вид внутри Объекта

Фото 12	
Описание:	Вид внутри Объекта

Ответственные за проведение обследования: _____ / Афанасьев В.В. /

_____ / Бабаенко С.В. /

10. 01. 2023

МЧС РОССИИ

**ГЛАВНОЕ УПРАВЛЕНИЕ
МИНИСТЕРСТВА РОССИЙСКОЙ ФЕДЕРАЦИИ
ПО ДЕЛАМ ГРАЖДАНСКОЙ ОБОРОНЫ,
ЧРЕЗВЫЧАЙНЫМ СИТУАЦИЯМ И ЛИКВИДАЦИИ
ПОСЛЕДСТВИЙ СТИХИЙНЫХ БЕДСТВИЙ
ПО Г. САНКТ-ПЕТЕРБУРГУ
(Главное управление МЧС России
по г. Санкт-Петербургу)**

ул. Большая Морская, д. 40, лит. А
г. Санкт-Петербург, 190031
тел. (812) 718-25-05, факс (812) 571-53-34

28.12.2022 № ИВ-130-14674

На № 04-21-24146/22-0-0 от 06.12.2022

О предоставлении учетных данных

Заместителю директора
СПб ГКУ «Имущество
Санкт-Петербурга»

Очкивской О.С.

ул. Новгородская, д. 20, лит. А, пом. 2-Н
Санкт-Петербург, 191124

Уважаемая Ольга Сергеевна!

Главное управление МЧС России по г. Санкт-Петербургу (далее – Главное управление) на Ваш запрос сообщает, что по итогам инвентаризации защитных сооружений гражданской обороны 2018 года, проведенной в соответствии с Постановлением Правительства Санкт-Петербурга от 01.08.2018 №630, объекты недвижимости, расположенные по адресам:

Санкт-Петербург, Софийская ул., д.51, лит.А, пом.1-Н;
Санкт-Петербург, Канонерский о., д.8, лит.А, пом.3-Н;
Санкт-Петербург, пр. Ветеранов, д.154, лит.А, пом.3-Н;
Санкт-Петербург, Казанская ул., д.33/5, лит.А, пом.17-Н;
Санкт-Петербург, ул. Воскова, д.6, лит.А, пом.4-Н;
Санкт-Петербург, Моховая ул., д.26, лит.А, пом.3-Н;
Санкт-Петербург, Ленинский пр., д.55, корп.1, лит.А, пом.9-Н, 36-Н;
Санкт-Петербург, Ленинский пр., д.53, корп.1, лит.А, пом.5-Н, 6-Н, 11-Н, 26-Н, 33-Н;
Санкт-Петербург, пр. Юрия Гагарина, д.14, корп.2, лит.А, пом.7-Н, 8-Н;
Санкт-Петербург, Гражданская ул., д.25, лит.А, пом.5-Н;
Санкт-Петербург, Казанская ул., д.33/5, лит.А, пом.1-Н;
Санкт-Петербург, г.Зеленогорск, Сосновая ул., д.1, лит.Б,

не являются защитными сооружениями гражданской обороны.

Заместитель начальника Главного управления
(по гражданской обороне и защите населения) Е.В. Цыганов

СПб ГКУ "Имущество СПб"
№ 04-21-682/23-0-0
от 11.01.2023

Петроченков Сергей Владимирович
(812) 247-09-95

РОССЕТИ

ленэнерго

ПАО «Ленэнерго»
№ 255558
Белоусова

ПУБЛИЧНОЕ АКЦИОНЕРНОЕ ОБЩЕСТВО ЭНЕРГЕТИКИ И ЭЛЕКТРИФИКАЦИИ "ЛЕНЭНЕРГО"

площадь Конституции, д. 1, Санкт-Петербург, 196247

тел.: 8 (800) 700-14-71, факс: 8 (812) 494-32-54, e-mail: office@lenenergo.ru,
горячая линия: 8 (812) 494-31-71
ИНН/КПП 7803002209/781001001, ОКТМО 40375000, ОГРН 1027809170300, ОКВЭД 35.12, 40.10.3

АКТ
об осуществлении технологического присоединения

№ 14-35688 от "19" 01 20 18 г.

Настоящий акт составлен Публичным акционерным обществом энергетики и электрификации «Ленэнерго»
(полное наименование сетевой организации)

именуемым (именуемой) в дальнейшем сетевой организацией, в лице
первого заместителя директора – главного инженера филиала ПАО «Ленэнерго» «Пригородные электрические сети» Алюкова Леонида Васильевича
(должность, Ф.И.О. лица – представителя сетевой организации)

действующего на основании
доверенности от 15.11.2017 № 368-17
(устава, доверенности, иных документов)

с одной стороны, и
Комитет имущественных отношений Санкт-Петербурга
(полное наименование заявителя – юридического лица, Ф.И.О. заявителя – физического лица)

именуемым в дальнейшем заявителем с другой стороны, вместе именуемые сторонами, оформили и подписали настоящий акт о нижеследующем.

1. Объекты электроэнергетики (энергопринимающие устройства) сторон находятся по адресу:

№ объекта	Наименование объекта	Адрес объекта
1	Нежилое помещение	Санкт-Петербург, Ленинский проспект, дом 53, корпус 1, лит. А, пом. 33Н, кадастровый номер 78:40:0008341:16743

Дата фактического присоединения _____, акт об осуществлении технологического присоединения от _____ № _____.

Характеристики присоединения:
максимальная мощность **3 (Три)** кВт.
совокупная величина номинальной мощности присоединенных к электрической сети трансформаторов - кВА.
Категория надежности электроснабжения: первая _____кВт;
вторая _____кВт;
третья 3 кВт.

2. Перечень точек присоединения

N объекта	Точка присоединения	Источник питания	Описание точки присоединения	Уровень напряжения (кВ)	Максимальная мощность (кВт)	Величина номинальной мощности присоединенных трансформаторов (кВА)	Категория надежности электроснабжения	Предельное значение коэффициента реактивной мощности (tg φ)
1	щит арендаторов от ГРЩ д. 53, корп. 1, лит. А по	ПС 554, ф. 206/1206	Линейные контакты аппаратов защиты в щите арендаторов от ГРЩ д. 53, корп. 1, лит. А по Ленинскому пр.	0,38	3	не предусмотрено	3	не предусмотрено

	Ленинскому пр. от ТП- 3022		транзитом через сети балансодержателя от ТП-3022					
В том числе опосредованно присоединенные абоненты.								

Границы балансовой принадлежности объектов электроэнергетики (энергопринимающих устройств) и эксплуатационной ответственности сторон:

Описание границ балансовой принадлежности объектов электроэнергетики (энергопринимающих устройств)	Описание границ эксплуатационной ответственности сторон
Границы балансовой принадлежности и эксплуатационной ответственности определяются соглашением между балансодержателем сети и Заявителем	

3. У сторон на границе балансовой принадлежности объектов электроэнергетики (энергопринимающих устройств) находятся следующие технологически соединенные элементы электрической сети:

Наименование электроустановки (оборудования) сетевой организации	Наименование электроустановки (оборудования) заявителя
Не предусмотрено	

У сторон в эксплуатационной ответственности находятся следующие технологически соединенные элементы электрической сети:

Наименование электроустановки (оборудования), находящейся в эксплуатации сетевой организации	Наименование электроустановки (оборудования), находящейся в эксплуатации заявителя
Не предусмотрено	

4. Характеристики установленных измерительных комплексов содержатся в акте проверки расчетного прибора учета электрической энергии.

5. Устройства защиты, релейной защиты, противоаварийной и режимной автоматики: в соответствии с однолинейной схемой.

6. Автономный резервный источник питания: не предусмотрено.

7. Прочие сведения: _____.

(в том числе сведения об опосредованно присоединенных потребителях, наименование, адрес, максимальная мощность, категория надежности, уровень напряжения, сведения о расчетах потерь электрической энергии в электрической сети потребителя электрической энергии и др.)

8. Схематично границы балансовой принадлежности объектов электроэнергетики (энергопринимающих устройств) и эксплуатационной ответственности сторон указаны в приведенной ниже однолинейной схеме присоединения энергопринимающих устройств.

Границы балансовой принадлежности и эксплуатационной ответственности определяются соглашением между балансодержателем сети и Заявителем

9. Стороны подтверждают, что технологическое присоединение энергопринимающих устройств (энергетических установок) к электрической сети сетевой организации выполнено в соответствии с правилами и нормами.

Подписи и реквизиты сторон:

Сетевая организация:
Первый заместитель директора –
главный инженер филиала ПАО «Ленэнерго»
«Пригородные электрические сети»

/Алюков Л.В./ _____

Заявитель:
КИО

ЗАМЕСТИТЕЛЬ ПРЕДСЕДАТЕЛЯ
КОМИТЕТА ИМУЩЕСТВЕННЫХ ОТНОШЕНИЙ СПб

Герман
дов. от 01.08.2018 № 01-11/08-42

Визы:
/Милютин С.И./ _____

/Кушаков А.А./ _____

ПАО «Ленэнерго»
№ 255558
Бенедерова

Исп. Сергеева Н.М., 427-28-23 (147), № 17-35688

ПРАВИТЕЛЬСТВО САНКТ-ПЕТЕРБУРГА

КОМИТЕТ ПО ГОСУДАРСТВЕННОМУ КОНТРОЛЮ, ИСПОЛЬЗОВАНИЮ И ОХРАНЕ ПАМЯТНИКОВ ИСТОРИИ И КУЛЬТУРЫ (КГИОП)

ул. Зодчего Росси, д. 1-3, литера А, Санкт-Петербург, 191023
Тел. (812) 417-43-03, Факс (812) 710-42-45
E-mail: kgiop@gov.spb.ru
https://www.gov.spb.ru, http://kgiop.ru

Комитет имущественных отношений Санкт-Петербурга

№01-43-6290/25-0-1 от 18.03.2025

На № 05-07-9223/25-0-2 от 13.03.2025
Рег. № 01-43-6290/25-0-0 от 13.03.2025

Рассмотрев обращение, по вопросу уточнения информации о статусе объектов, расположенных согласно приложенному списку, КГИОП сообщает следующее.

1. Здание, расположенное по адресу: Большая Подьяческая ул., д. 17, лит. А, не является объектом (выявленным объектом) культурного наследия (далее – ОКН).

Согласно Закону Санкт-Петербурга от 24.12.2008 № 820-7 (в ред. от 26.02.2025) «О границах объединенных зон охраны объектов культурного наследия, расположенных на территории Санкт-Петербурга, режимах использования земель и требованиях к градостроительным регламентам в границах указанных зон» (далее – Закон № 820-7) здание находится в границах единой охранной зоны (ООЗ) объектов культурного наследия исторически сложившихся центральных районов Санкт-Петербурга (участок ООЗ(32)), на территории предварительных археологических разведок ЗА 2, относится к числу ценных средовых объектов.

Здание расположено в границах территории исторического поселения, утвержденного приказом Министерства культуры Российской Федерации от 30.10.2020 № 1295 «Об утверждении предмета охраны, границ территории и требований к градостроительным регламентам в границах территории исторического поселения федерального значения город Санкт-Петербург», средовая зона № 3.

2. Здание, расположенное по адресу: Большая Московская ул., д. 6, лит. А, является ОКН федерального значения «Дом, где в 1861–1862 гг. жил писатель и литературный критик Чернышевский Н.Г.» (основание: Постановление Правительства РФ № 527 от 10.07.2001).

3. Здание, расположенное по адресу: Большая Монетная ул., д. 23, литера А, является ОКН регионального значения «Доходный дом В.Я. Рожкова» (основание: Распоряжение КГИОП № 689-рп от 03.08.2023).

4. Здание, расположенное по адресу: Светлановский пр., д. 54, лит. Б, согласно Закону № 820-7 расположено вне границ зон охраны объектов культурного наследия. Здание не является ОКН.

Здание по указанному адресу расположено вне границ территории исторического поселения, утвержденного приказом Министерства культуры Российской Федерации от 30.10.2020 № 1295 «Об утверждении предмета охраны, границ территории и требований к градостроительным регламентам в границах территории исторического поселения федерального значения город Санкт-Петербург».

5. Здание по адресу: Московский пр., д. 7, лит. Б, является ОКН регионального значения «Флигель», входящего в состав объекта культурного наследия регионального значения «Дом подполковника Брюна с флигелями и сквером в 1-м дворе» (основание: решение Малого Совета Санкт-Петербургского горсовета от 07.09.1993 № 327).

6. Здание, расположенное по адресу: Светлановский пр., д. 54, лит. Б, не является ОКН.

Согласно Закону № 820-7 здание расположено в границах единой зоны регулирования застройки и хозяйственной деятельности объектов культурного наследия ОЗРЗ-1(10) (Калининский район) Санкт-Петербурга, к числу объектов охраняемой среды не относится.

Здание расположено в границах территории исторического поселения, утвержденного приказом Министерства культуры Российской Федерации от 30.10.2020 № 1295 «Об утверждении предмета охраны, границ территории и требований к градостроительным регламентам в границах территории исторического поселения федерального значения город Санкт-Петербург», средовая зона № 17.

7. Здание, расположенное по адресу: г. Красное Село, ул. Свободы, д. 14/27, лит. А, не является ОКН.

Согласно Закону № 820-7 здание находится в границах единой зоны регулирования застройки и хозяйственной деятельности ОКН ЗРЗ(16)16 за пределами исторически сложившихся центральных районов (Красносельский район) Санкт-Петербурга.

Здание расположено в границах территории исторического поселения, утвержденного приказом Министерства культуры Российской Федерации от 30.10.2020 № 1295 «Об утверждении предмета охраны, границ территории и требований к градостроительным регламентам в границах территории исторического поселения федерального значения город Санкт-Петербург».

9. Здание, расположенное по адресу: Ленинский пр., д. 57, к. 1, лит. А, согласно Закону № 820-7 расположено вне границ зон охраны объектов культурного наследия. Здание не является ОКН.

Здание по указанному адресу расположено вне границ территории исторического поселения, утвержденного приказом Министерства культуры Российской Федерации от 30.10.2020 № 1295 «Об утверждении предмета охраны, границ территории и требований к градостроительным регламентам в границах территории исторического поселения федерального значения город Санкт-Петербург».

10 и 12. Здание по адресу: наб. реки Фонтанки, д. 90, к. 2, лит. Б является ОКН федерального значения «Флигели (четыре)», входящего в состав ОКН федерального значения «Казармы местных войск» (основание: постановление Правительства РФ от 10.07.2001 № 527).

13. Здание по адресу: Московский пр., д. 45, лит. Б, не является ОКН.

Согласно Закону № 820-7 здание находится в границах единой зоны регулирования застройки и хозяйственной деятельности (ОЗРЗ-1) объектов культурного наследия исторически сложившихся центральных районов Санкт-Петербурга (участок ОЗРЗ-1(32)), на территории предварительных археологических разведок ЗА 2, относится к числу объектов охраняемой среды (построено до 1917 года).

Здание расположено в границах территории исторического поселения, утвержденного приказом Министерства культуры Российской Федерации от 30.10.2020 № 1295 «Об утверждении предмета охраны, границ территории и требований к градостроительным регламентам в границах территории исторического поселения федерального значения город Санкт-Петербург», средовая зона № 5.

14. Здание по адресу: Саперный пер., д. 13, лит. А, частично является выявленным ОКН «Дом С.Ф. Англареса» (основание: Приказ председателя КГИОП № 15 от 20.02.2001), частично

относится к ценным рядовым объектам (согласно Приложению 1 к Режимам использования земель и требованиям к градостроительным регламентам в границах объединенных зон охраны объектов культурного наследия, расположенных на территории Санкт-Петербурга).

Согласно Закону № 820-7, расположено в границах единой зоны регулирования застройки и хозяйственной деятельности 1 объектов культурного наследия, расположенных в исторически сложившихся центральных районах Санкт-Петербурга (участок ОЗРЗ-1(31)), на территории предварительных археологических разведок ЗА 2.

Здание по указанному адресу расположено в границах территории исторического поселения, утвержденного приказом Министерства культуры Российской Федерации от 30.10.2020 № 1295 (ред. от 19.10.2022) «Об утверждении предмета охраны, границ территории и требований к градостроительным регламентам в границах территории исторического поселения федерального значения город Санкт-Петербург», средовая зона № 15.

15. Здание по адресу: наб. реки Фонтанки, д. 137, лит. А, пом. 4-Н, не является ОКН.

Согласно Закону № 820-7 здание находится в границах единой зоны регулирования застройки и хозяйственной деятельности (ОЗРЗ-1) объектов культурного наследия исторически сложившихся центральных районов Санкт-Петербурга (участок ОЗРЗ-1(32)), на территории предварительных археологических разведок ЗА 2, относится к числу ценных рядовых объектов.

Здание расположено в границах территории исторического поселения, утвержденного приказом Министерства культуры Российской Федерации от 30.10.2020 № 1295 «Об утверждении предмета охраны, границ территории и требований к градостроительным регламентам в границах территории исторического поселения федерального значения город Санкт-Петербург», средовая зона № 3.

16. Здание, расположенное по адресу: Ленинский пр., д. 53, к. 1, лит. А, согласно Закону № 820-7 расположено вне границ зон охраны объектов культурного наследия. Здание не является ОКН.

Здание по указанному адресу расположено вне границ территории исторического поселения, утвержденного приказом Министерства культуры Российской Федерации от 30.10.2020 № 1295 «Об утверждении предмета охраны, границ территории и требований к градостроительным регламентам в границах территории исторического поселения федерального значения город Санкт-Петербург».

17. Здание, расположенное по адресу: Большой пр. В.О., д. 4-19, лит. А, согласно Закону № 820-7, расположено в границах единой охранной зоны объектов культурного наследия, расположенных в исторически сложившихся центральных районах Санкт-Петербурга (участок ООЗ (06)), на территории предварительных археологических разведок ЗА 2.

Здание по указанному адресу не является ОКН, расположено за границами территорий ОКН, относится к ценным рядовым объектам (согласно Приложению 1 к Режимам использования земель и требованиям к градостроительным регламентам в границах объединенных зон охраны объектов культурного наследия, расположенных на территории Санкт-Петербурга).

Здание по указанному адресу расположено в границах территории исторического поселения, утвержденного приказом Министерства культуры Российской Федерации от 30.10.2020 № 1295 (ред. от 19.10.2022) «Об утверждении предмета охраны, границ территории и требований к градостроительным регламентам в границах территории исторического поселения федерального значения город Санкт-Петербург», средовая зона № 6.

18. Здание по адресу: 1-я Красноармейская ул., д. 4, лит. А, пом. 5-Н, не является ОКН.

Согласно Закону № 820-7 здание находится в границах единой зоны регулирования застройки и хозяйственной деятельности (ОЗРЗ-1) объектов культурного наследия исторически

сложившихся центральных районов Санкт-Петербурга (участок ОЗРЗ-1(32)), на территории предварительных археологических разведок ЗА 2, относится к числу ценных рядовых объектов.

Здание расположено в границах территории исторического поселения, утвержденного приказом Министерства культуры Российской Федерации от 30.10.2020 № 1295 «Об утверждении предмета охраны, границ территории и требований к градостроительным регламентам в границах территории исторического поселения федерального значения город Санкт-Петербург», средовая зона № 5.

19. Здание по адресу: Малодетскосельский пр., д. 38, лит. Г, пом. 7-Н, не является ОКН.

Согласно Закону № 820-7 здание находится в границах единой зоны регулирования застройки и хозяйственной деятельности (ОЗРЗ-2) объектов культурного наследия исторически сложившихся центральных районов Санкт-Петербурга (участок ОЗРЗ-2(32)), относится к числу исторических (построено до 1917 года).

Здание расположено в границах территории исторического поселения, утвержденного приказом Министерства культуры Российской Федерации от 30.10.2020 № 1295 «Об утверждении предмета охраны, границ территории и требований к градостроительным регламентам в границах территории исторического поселения федерального значения город Санкт-Петербург», средовая зона № 17.2.

20. Здание по адресу: Люблинский пер., д. 2/5, литера А, пом. 5-Н, является ОКН регионального значения «Дом Е.А.Рыбиной» (основание: распоряжение КГИОП от 21.07.2009 № 10-22).

21. Здание по адресу: ул. Лифляндская, д. 8, лит. А, пом. 5-Н, не является ОКН.

Согласно Закону № 820-7 здание находится в границах единой зоны регулирования застройки и хозяйственной деятельности (ОЗРЗ-2) объектов культурного наследия исторически сложившихся центральных районов Санкт-Петербурга (участок ОЗРЗ-2(32)), относится к числу ценных рядовых объектов.

Здание расположено в границах территории исторического поселения, утвержденного приказом Министерства культуры Российской Федерации от 30.10.2020 № 1295 «Об утверждении предмета охраны, границ территории и требований к градостроительным регламентам в границах территории исторического поселения федерального значения город Санкт-Петербург», средовая зона № 17.

22. Здание по адресу: Невский пр., д. 88, лит. А, является выявленным ОКН «Дом О.П. Кушелевой» (основание: Приказ председателя КГИОП № 15 от 20.02.2001).

Первый заместитель председателя Комитета

ДОКУМЕНТ ПОДПИСАН ЭЛЕКТРОННОЙ ПОДПИСЬЮ
Сертификат 008D7AA27528E072E009F55CD5B2375461
Владелец **Козырева Екатерина Андреевна**
Действителен с 05.12.2024 по 28.02.2026

Е.А.Козырева

Алиева Е.В., (812)710 4672
Гиацинтова Е.С., (812)710 4672
Шлибанова Т.А., (812)710 4189
Аникин С.А., (812)710 4189