ПРАВИТЕЛЬСТВО САНКТ- ПЕТЕРБУРГА
КОМИТЕТ ИМУЩЕСТВЕННЫХ ОТНОШЕНИЙ САНКТ-ПЕТЕРБУРГА

РЕШЕНИЕ

о проведении аукциона на право заключения договора аренды объекта нежилого фонда, находящегося в государственной собственности Санкт-Петербурга

от 25.12.2024 №05-25-5313б/24-0-0

В соответствии с распоряжением Комитета имущественных отношений Санкт-Петербурга от 31.07.2019 № 127-р «О проведении аукционов на право заключения договоров аренды объектов нежилого фонда, находящихся в государственной собственности Санкт-Петербурга»:

1. Провести торги в форме аукциона на право заключения договора аренды объекта нежилого фонда (далее – Аукцион), находящегося в государственной собственности Санкт-Петербурга (далее – Объект), расположенного по адресу: Санкт-Петербург, наб. реки Фонтанки, д. 137, литера А, пом. 4-Н.

Район Санкт-Петербурга: Адмиралтейский

Кадастровый номер: 78:32:0001066:1361

Этаж: цокольный

Общая площадь помещения: 183,2 кв.м

Входы: 1 общий с улицы

Элементы благоустройства: электроснабжение, водоснабжение, канализация, отопление

Целевое назначение: нежилое

2. АО «Фонд имущества Санкт-Петербурга» обеспечить организацию Аукциона.

3. Проведение Аукциона осуществляется в электронной форме.

4. Установить, что:

4.1. Договор аренды Объекта заключается на 10 лет.

4.2. Начальная цена составляет 1 583 166,20 (один миллион пятьсот восемьдесят три тысячи сто шестьдесят шесть рублей 20 копеек) (без учета НДС).

5. Ограничения, обременения в отношении Объекта, определяемые в соответствии с заключениями уполномоченных исполнительных органов государственной власти и сведениями из Единого государственного реестра недвижимости: Объект расположен в границах зон охраны и (или) защитных зон объектов культурного наследия на территории Санкт-Петербурга: единой зоне регулирования застройки и хозяйственной деятельности 1 (участок ОЗРЗ-1(32)). Обязанность арендатора по присоединению Объекта к электросетям.

6. Информация о наличии (отсутствии) перепланировок/переустройства Объекта, не согласованных в установленном порядке: самовольная перепланировка.

7. Информация о наличии (отсутствии) технологического присоединения энергопринимающих устройств, необходимых для электроснабжения Объекта к электрическим сетям: отсутствует.

8. Участниками Аукциона могут являться только физические лица, не являющиеся индивидуальными предпринимателями и применяющие специальный налоговой режим «Налог на профессиональный доход», субъекты малого и среднего предпринимательства, имеющие право на поддержку органами государственной власти и органами местного самоуправления в соответствии с частями 3 и 5 статьи 14 Федерального закона от 24.07.2007 №209-ФЗ «О развитии малого и среднего предпринимательства в Российской Федерации», или организации, образующие инфраструктуру поддержки субъектов малого и среднего предпринимательства.

Заместитель председателя Комитета **И.В.Щукина**

ДОКУМЕНТ ПОДПИСАН
ЭЛЕКТРОННОЙ ПОДПИСЬЮ

Сертификат 00B27A772B67FD92589769645C20A90A08
Владелец **Щукина Ирина Васильевна**
Действителен с 23.12.2024 по 18.03.2026

РАСЧЕТ

арендной платы за нежилое помещение

к договору аренды нежилого фонда

№ от г. по адресу:

190068, г.Санкт-Петербург, набережная реки Фонтанки, д. 137, литера А, помещение N 4-Н

1. СПРАВОЧНЫЕ ДАННЫЕ

1.1. Наименование предприятия, арендующего данное помещение

1.2. Существующие ограничения на использование объекта

Офисное: нет Торговое: нет Промышленное: нет

1.3. Арендуемая площадь (м.кв.): 183.20

1.4. Занимаемые этажи: Цокольный этаж с загл. более 0,5 м.

Тех.этаж: нет;

1.5. Состояние помещения: нормальное

1.6. Вход в помещение: общий с улицы

1.7. Тип здания: капитальное

1.8. Благоустройства: Водоснабжение: есть; Электроснабжение: есть;

Отопление: есть; Канализация: есть;

1.9. Коэффициент социальной значимости арендатора: 1.0

1.10. Расположение:

Зона: 2

Координата X: 113 031 Координата Y: 92 370

2. РАСЧЕТ АРЕНДНОЙ ПЛАТЫ

2.1. Расчетные коэффициенты

Базовая ставка	9 527.000
Арендный	0.700
Местоположения	0.911
Площади	0.982
Занимаемых этажей	0.900
Состояния помещения	1.000
Входа в помещение	0.880
Типа здания	1.000
Элементов благоустройства	
- водоснабжения	1.000
- канализации	1.000
- отопления	1.000
- электричества	1.000
Ставка арендной платы в РУБ. за м.кв. в год (без льгот):	4 725.081
Ставка арендной платы в РУБ. за м.кв. в год:	4 725.081

Индекс изменения размеров ставки арендной платы 1.828907714

Наилучшее использование: Торговля

Арендная плата при наилучшем использовании:

Без льгот:

В год: 1 583 166.20 руб. в квартал: 395 791.55 руб. в месяц: 131 930.52 руб.

Средняя стоимость 1 кв.м. в год: 8 641.74 руб.

Общая арендуемая площадь по договору: 183.20 (помещений: 1)

Количество объектов в расчете: 1

Арендная плата при наилучшем использовании:

Без льгот:

В год: 1 583 166.20 руб. в квартал: 395 791.55 руб. в месяц: 131 930.52 руб.

С учетом коэффициента социальной значимости:

В год: 1 583 166.20 руб. в квартал: 395 791.55 руб. в месяц: 131 930.52 руб.

Средняя стоимость 1 кв.м. в год: 8 641.74 руб.

Дата расчета: 01.01.2025 Исполнитель: Скрипниченко О.Ю.

СПРАВКА ДЛЯ РАСЧЕТА АРЕНДНОЙ ПЛАТЫ

1. Сведения об объекте.

Адрес объекта:

Район	Адмиралтейский	Улица	набережная реки Фонтанки		
Номер дома	137	Корпус		Литера	А

Описательный адрес (угловых и сквозных строений): набережная реки Фонтанки, дом 137

Тип здания:

- [√] Капитальное
- [ ] Капитальное деревянное

Тип объекта аренды:

- [ ] здание
- [ ] сооружение
- [√] помещение(я)
- [ ] часть здания
- [ ] часть сооружения
- [ ] часть(и) помещения(й)

Номер объекта учета *:	**Номер помещения(й) (части(ей)), сдаваемого(ых) в аренду **:**
4-Н	4-Н

Занимаемые этажи:

- [ ] 1-й этаж
- [ ] 2-й этаж (с лифтом)
- [ ] 2-й этаж (без лифта)
- [ ] Выше 2-го (с лифтом)
- [ ] Выше 2-го (без лифта)
- [ ] Подвал (с заглублением до 1.5 м включительно)
- [ ] Подвал (с заглублением более 1.5 м)
- [ ] Цоколь (с заглублением до 0.5 м включительно)
- [√] Цоколь (с заглублением более 0.5 м)

- [ ] Технический этаж

Элементы благоустройства здания:

- [√] Электроснабжение
- [√] Водоснабжение
- [√] Отопление
- [√] Канализация

Элементы благоустройства объекта учета *:

- [√] Электроснабжение
- [√] Водоснабжение
- [√] Отопление
- [√] Канализация

Элементы благоустройства объекта аренды **:

- [√] Электроснабжение
- [√] Водоснабжение
- [√] Отопление
- [√] Канализация

Входы в помещение:	Количество:	Номера по ситуационному плану:
С улицы отдельных:		
С улицы общих:	1	2
Со двора отдельных:		
Со двора общих:		
Через проходную:		

Общая площадь здания (кв. м): (заполняется при учете ПОН)		
Общая площадь объекта учета (кв. м):	**183.2**	
Общая площадь помещения(й) (части(ей)), сдаваемого в аренду на занимаемом этаже (кв.м):	183.2	4-Н
Коэффициент потребительских качеств *:**		
Общая площадь помещения(й) (части(ей)), сдаваемого(ых) в аренду на занимаемом этаже, с учетом коэффициента потребительских качеств *(кв. м):**		
Общая площадь объекта аренды (кв.м):	183.2	

Примечание:

Общая площадь объекта учета по сведениям Единого государственного реестра недвижимости:183.2 кв.м

В 2012 году (с учетом последующих корректировок, при наличии) в филиал ФГБУ «ФКП Росреестра» по Санкт-Петербургу сведения о помещении были переданы для включения в Государственный кадастр недвижимости (с 01.01.2017 - Единый государственный реестр недвижимости) – верно/~~неверно~~ (ненужное зачеркнуть)

Сведения о перепланировке и т.д.

Характеристики объекта аренды указаны согласно Выписке из ЕГРН №КУВИ-001/2024-160148402 от 14.06.2024.

Элементы благоустройства объекта аренды и тип входа в объект аренды указаны по состоянию на 09.08.2024.

* не заполняется при учете первичного объекта недвижимости

** не заполняется, если объектом аренды является здание, сооружение

*** не заполняется, если объект аренды соответствует объекту учета

2. Схема расположения входов.

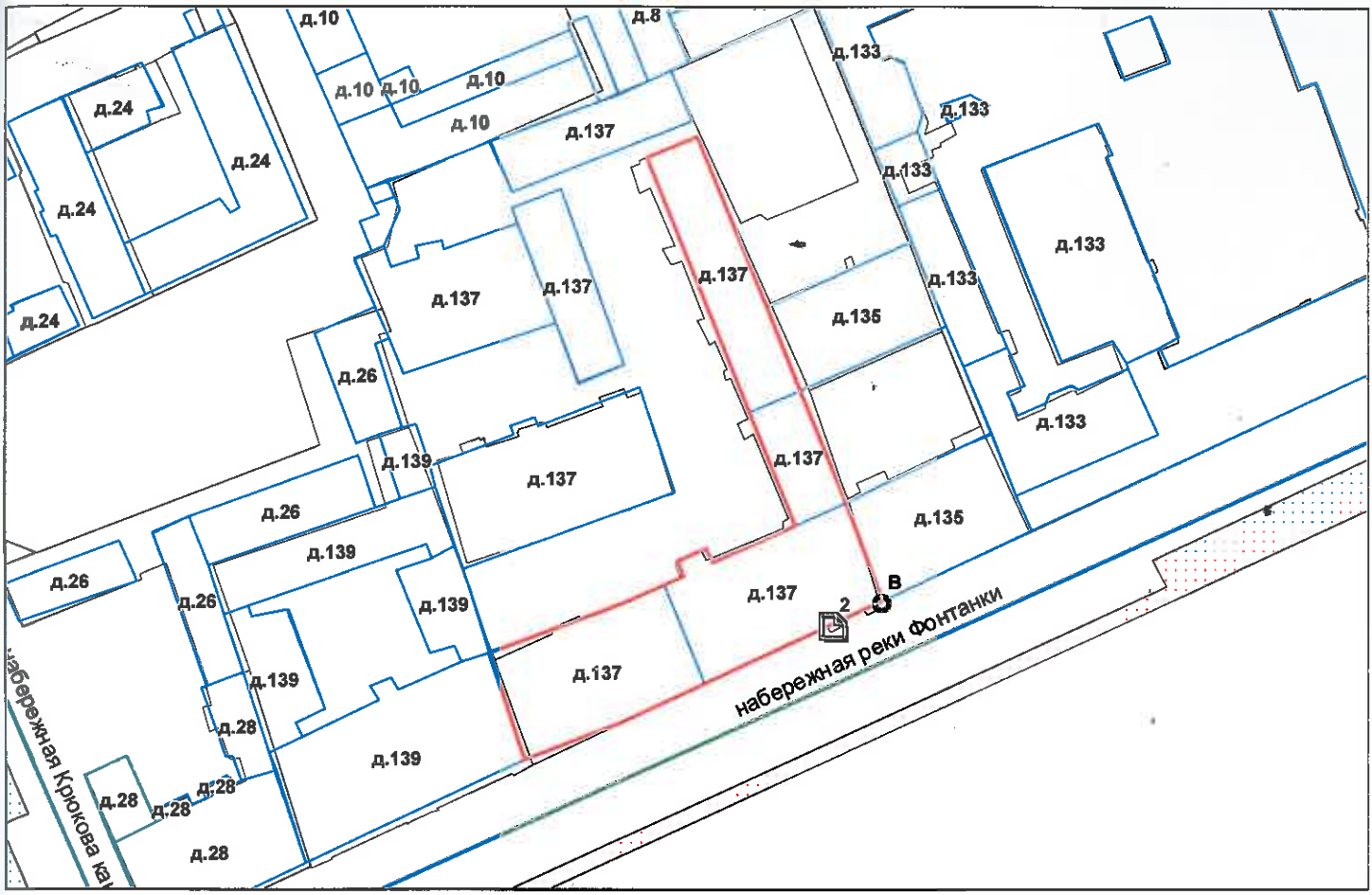

- границы строения

Дополнительные сведения о строении: _____

3. Ведомость координат центров входов.

№ п/п	Характерная точка	№ вх.	Координаты центра входа		Примечание
			X, м	Y, м	
1	В	2	113031.90	92370.09	

Исполнитель: Иванова А.Ю.

Начальник ПИБ Центральное департамента кадастровой деятельности: В.Б.Митичева

Дата: 09 августа 2024 года

Район: Адмиралтейский

Всего пронумеровано и
прошнуровано 2 листа(ов)
«05» 08 2024г.
Начальник ПИБ Центральное
департамента кадастровой
деятельности
В.Б. Митичева

Филиал публично-правовой компании "Роскадастр" по Санкт-Петербургу
полное наименование органа регистрации прав

Выписка из Единого государственного реестра недвижимости об объекте недвижимости

Сведения о характеристиках объекта недвижимости

На основании запроса от 25.10.2024, поступившего на рассмотрение 25.10.2024, сообщаем, что согласно записям Единого государственного реестра недвижимости:

Раздел 1 Лист 1

Помещение
вид объекта недвижимости

Лист № 1 раздела 1	Всего листов раздела 1: 2	Всего разделов: 3	Всего листов выписки: 4

25.10.2024г. № КУВИ-001/2024-262726105	
Кадастровый номер:	78:32:0001066:1361
Номер кадастрового квартала:	78:32:0001066
Дата присвоения кадастрового номера:	14.09.2012

Ранее присвоенный государственный учетный номер:	Кадастровый номер 78:32:1066:12:25:2
Местоположение:	г.Санкт-Петербург, набережная Реки Фонтанки, дом 137, литера А, помещение 4-Н
Площадь:	183.2
Назначение:	Нежилое
Наименование:	Контора, склад
Номер, тип этажа, на котором расположено помещение, машино-место	Цокольный этаж № цокольный
Вид жилого помещения:	данные отсутствуют
Кадастровая стоимость, руб.:	9026596.91
Кадастровые номера иных объектов недвижимости, в пределах которых расположен объект недвижимости:	78:32:0001066:1011
Кадастровые номера объектов недвижимости, из которых образован объект недвижимости:	данные отсутствуют
Кадастровые номера образованных объектов недвижимости:	данные отсутствуют
Сведения о включении объекта недвижимости в состав предприятия как имущественного комплекса:	данные отсутствуют
Сведения о включении объекта недвижимости в состав единого недвижимого комплекса:	данные отсутствуют
Виды разрешенного использования:	данные отсутствуют
Сведения о включении объекта недвижимости в реестр объектов культурного наследия:	данные отсутствуют
Сведения о кадастровом инженере:	дата завершения кадастровых работ: 25.06.2009

ДОКУМЕНТ ПОДПИСАН
ЭЛЕКТРОННОЙ ПОДПИСЬЮ
Сертификат: 009F0BDC181A023B64597F1E2579BEFB50
Владелец: ФЕДЕРАЛЬНАЯ СЛУЖБА ГОСУДАРСТВЕННОЙ РЕГИСТРАЦИИ, КАДАСТРА И КАРТОГРАФИИ
Действителен: с 02.08.2024 по 26.10.2025

полное наименование должности		инициалы, фамилия

Помещение
вид объекта недвижимости

Лист № 2 раздела 1	Всего листов раздела 1: 2	Всего разделов: 3	Всего листов выписки: 4

25.10.2024г. № КУВИ-001/2024-262726105	
Кадастровый номер:	78:32:0001066:1361

Сведения об отнесении жилого помещения к определенному виду жилых помещений специализированного жилищного фонда, к жилым помещениям наемного дома социального использования или наемного дома коммерческого использования:	данные отсутствуют
Статус записи об объекте недвижимости:	Сведения об объекте недвижимости имеют статус "актуальные, ранее учтенные"
Особые отметки:	Сведения, необходимые для заполнения раздела: 9 - Сведения о части (частях) помещения, отсутствуют.
Получатель выписки:	Ваулина Анастасия Андреевна, действующий(ая) на основании документа "" САНКТ-ПЕТЕРБУРГСКОЕ ГОСУДАРСТВЕННОЕ КАЗЕННОЕ УЧРЕЖДЕНИЕ "ИМУЩЕСТВО САНКТ-ПЕТЕРБУРГА"

полное наименование должности		инициалы, фамилия

ДОКУМЕНТ ПОДПИСАН
ЭЛЕКТРОННОЙ ПОДПИСЬЮ
Сертификат: 009F0BDC181A023B64597F1E2579BEFB50
Владелец: ФЕДЕРАЛЬНАЯ СЛУЖБА ГОСУДАРСТВЕННОЙ РЕГИСТРАЦИИ, КАДАСТРА И КАРТОГРАФИИ
Действителен: с 02.08.2024 по 26.10.2025

Выписка из Единого государственного реестра недвижимости об объекте недвижимости

Сведения о зарегистрированных правах

Помещение
вид объекта недвижимости

Лист № 1 раздела 2	Всего листов раздела 2: 1	Всего разделов: 3	Всего листов выписки: 4

25.10.2024г. № КУВИ-001/2024-262726105	
Кадастровый номер:	78:32:0001066:1361

1	Правообладатель (правообладатели):	1.1	Санкт-Петербург
	Сведения о возможности предоставления третьим лицам персональных данных физического лица:	1.1.1	данные отсутствуют
2	Вид, номер, дата и время государственной регистрации права:	2.1	Собственность 78-78-01/0221/2005-163 03.05.2005 00:00:00
3	Сведения об осуществлении государственной регистрации сделки, права без необходимого в силу закона согласия третьего лица, органа:	3.1	данные отсутствуют
4	Ограничение прав и обременение объекта недвижимости:	не зарегистрировано	
5	Договоры участия в долевом строительстве:	не зарегистрировано	
6	Заявленные в судебном порядке права требования:	данные отсутствуют	
7	Сведения о возможности предоставления третьим лицам персональных данных физического лица	данные отсутствуют	
8	Сведения о возражении в отношении зарегистрированного права:	данные отсутствуют	
9	Сведения о наличии решения об изъятии объекта недвижимости для государственных и муниципальных нужд:	данные отсутствуют	
10	Сведения о невозможности государственной регистрации без личного участия правообладателя или его законного представителя:	данные отсутствуют	
11	Правопритязания и сведения о наличии поступивших, но не рассмотренных заявлений о проведении государственной регистрации права (перехода, прекращения права), ограничения права или обременения объекта недвижимости, сделки в отношении объекта недвижимости:	отсутствуют	

полное наименование должности		инициалы, фамилия

ДОКУМЕНТ ПОДПИСАН
ЭЛЕКТРОННОЙ ПОДПИСЬЮ
Сертификат: 009F0BDC181A023B64597F1E2579BEFB50
Владелец: ФЕДЕРАЛЬНАЯ СЛУЖБА ГОСУДАРСТВЕННОЙ РЕГИСТРАЦИИ, КАДАСТРА И КАРТОГРАФИИ
Действителен: с 02.08.2024 по 26.10.2025

Выписка из Единого государственного реестра недвижимости об объекте недвижимости

План расположения помещения, машино-места на этаже (плане этажа)

Помещение
вид объекта недвижимости

Лист № 1 раздела 8	Всего листов раздела 8: 1	Всего разделов: 3	Всего листов выписки: 4

25.10.2024г. № КУВИ-001/2024-262726105	
Кадастровый номер: 78:32:0001066:1361	Номер этажа (этажей): цокольный

План цокольного этажа

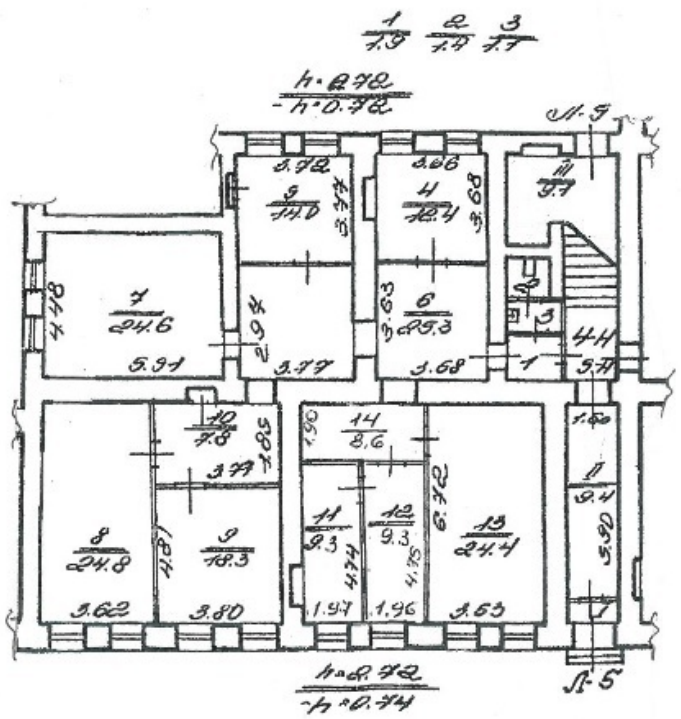

Масштаб 1

полное наименование должности		инициалы, фамилия

ДОКУМЕНТ ПОДПИСАН
ЭЛЕКТРОННОЙ ПОДПИСЬЮ
Сертификат: 009F0BDC181A023B64597F1E2579BEFB50
Владелец: ФЕДЕРАЛЬНАЯ СЛУЖБА ГОСУДАРСТВЕННОЙ РЕГИСТРАЦИИ, КАДАСТРА И КАРТОГРАФИИ
Действителен: с 02.08.2024 по 26.10.2025

РОССЕТИ
ЛЕНЭНЕРГО

Публичное акционерное общество
«Россети Ленэнерго»
197227, г. Санкт-Петербург,
вн. тер. г. муниципальный округ Озеро Долгое,
ул. Гаккелевская, д. 21, литера А
тел. 8 (800) 220-0-220
e-mail: office@lenenergo.ru
www.rosseti-lenenergo.ru
КПП 997650001; ОКТМО 40325000
ИНН 7803002209; ОГРН 1027809170300

29.11.2022 № ЭСКЛ/16-01/16800

На № от

Начальнику
Управления приватизации и
арендных отношений
СПб ГКУ «Имущество
Санкт-Петербурга»
О.А. Ворохобиной

ул. Новгородская,
д. 20, лит. А, пом. 2Н,
Санкт-Петербург, 191144

Fedushova@commim.spb.ru

Уважаемая Ольга Анатольевна!

В ответ на Ваше обращение от 25.11.2022 № 22-098424 о восстановлении документов о технологическом присоединении в отношении энергопринимающих устройств (далее – ЭПУ) объекта «нежилое помещение», расположенного по адресу: Санкт-Петербург, наб. Реки Фонтанки, дом 137, лит. А, пом. 4Н, кад. номер 78:32:0001066:1361 (далее – Объект), сообщаю следующее.

В соответствии с абзацем третьим пункта 4 статьи 26 Федерального закона от 26.03.2003 № 35-ФЗ «Об электроэнергетике» сетевая организация или иной владелец объектов электросетевого хозяйства, к которым в надлежащем порядке технологически присоединены ЭПУ, по требованию собственника или иного законного владельца ЭПУ или объектов электроэнергетики в установленные законодательством Российской Федерации сроки обязаны предоставить или составить документы, подтверждающие технологическое присоединение и (или) разграничение балансовой принадлежности объектов электроэнергетики и ответственности сторон за нарушение правил эксплуатации объектов электросетевого хозяйства.

В данном случае технологическое присоединение ЭПУ Объекта осуществлено через электрические сети здания, расположенного по адресу: Санкт-Петербург, наб. Реки Фонтанки, дом 137, лит. А.

Таким образом, в силу вышеприведенного нормативного положения обязанность по оформлению и выдаче в отношении ЭПУ Объекта документов о

технологическом присоединении лежит на балансодержателе электрических сетей здания, через которые технологически присоединены ЭПУ Объекта.

Порядок, сроки оформления и выдачи таких документов установлены в разделе VIII Правил технологического присоединения ЭПУ потребителей электрической энергии, объектов по производству электрической энергии, а также объектов электросетевого хозяйства, принадлежащих сетевым организациям и иным лицам, к электрическим сетям, утвержденных постановлением Правительства Российской Федерации от 27.12.2004 № 861 (далее – Правила ТП).

Форма акта об осуществлении технологического присоединения, в соответствии с которой должен быть переоформлен акт в отношении ЭПУ Объекта, представлена в Приложении № 1 к вышеуказанным Правилам ТП.

Учитывая изложенное, в целях получения документов о технологическом присоединении в отношении ЭПУ Объекта Вам необходимо обратиться к балансодержателю электрических сетей здания, через которые технологически присоединены ЭПУ Объекта.

Представитель ПАО «Россети Ленэнерго»
по доверенности А.П. Омельченко

Исп. Викторова Е. С.
Тел. 8-800-220-0-220
Вх. № 22-098424

Представитель ПАО «Россети Ленэнерго» действует на основании доверенности № 297-22 от 28.11.2022

Документ подписан электронной подписью
Омельченко Анастасия Павловна
Сертификат: 036CEA8100AAADFEA64906E47E79B5FCF7
Дата подписания: 29.11.2022
Действителен: с 21.09.2021 по 21.12.2022

Санкт-Петербургское государственное казенное учреждение
«Имущество Санкт-Петербурга»
Отдел проведения проверок и обследований
земельных участков и объектов нежилого фонда

Акт обследования объекта нежилого фонда

г. Санкт-Петербург «15» декабря 2023 г.

1. Адрес: г. Санкт-Петербург, наб. Реки Фонтанки, д. 137, лит. А, пом.4-Н
2. Площадь: 183,2 кв.м.
3. Этаж: цокольный
4. Входы: 1 общий с улицы
5. Кадастровый номер: 78:32:0001066:1361
6. Состояние: нормальное
7. Элементы благоустройства: визуально выявлены элементы электроснабжения, отопления, канализации, водоснабжения.
8. Обследование проводилось с использованием документов технического и кадастрового учета: поэтажный план из выписки ЕГРН от 30.10.2023 г.
9. В результате обследования объекта нежилого фонда установлено:

Помещение не используется, свободно от имущества третьих лиц.
Визуально выявлены перепланировки:
Перегородка с дверью между ч.п.4 и ч.п.6 демонтирована, установлена вглубь ч.п.6 (фото №10).
В ч.п.5 оконный проем переоборудован в лаз (запасный выход) (фото №12).
Перегородка с дверью между ч.п.5 и ч.п.6 демонтирована, установлена вглубь ч.п.6 (фото №13).
Оконный проем в ч.п.7 зашит (фото №19).
В стене между ч.п.7 и ч.п.8 оборудован дверной проем (фото №20).
Оконный проем в ч.п.8 заложен (фото №22).
Перегородки с дверями между ч.п.8,9,10 демонтированы (фото №22-24).
Перегородка с дверью между ч.п.11 и ч.п.12 демонтирована (фото №25,26).
В ч.п.14 установлена перегородка с дверью, образована новая ч.п. (фото №29,30).

Фотофиксация произведена на фотоаппарат Nikon COOLPIX AW130 № 42029992
Лицо, ответственное за обеспечение доступа:

Приложение: материалы фотофиксации на 6л.

Инспектор по обследованию ЗУ
отдела проведения проверок и обследований
земельных участков и объектов нежилого фонда
СПб ГКУ «Имущество Санкт-Петербурга»

_____ Бавин Я.В.
(подпись) (ФИО)

Акт согласован:

И. о. начальника отдела
проведения проверок и обследований
земельных участков и объектов нежилого фонда
СПб ГКУ «Имущество Санкт-Петербурга»

_____ Ястребов Д.А.
(подпись) (ФИО)

Санкт-Петербургское государственное казенное учреждение
«Имущество Санкт-Петербурга»
Отдел проведения проверок и обследований
земельных участков и объектов нежилого фонда

Акт осмотра объекта нежилого фонда от 15.12.2023, расположенного по адресу: Санкт-Петербург, наб. Реки Фонтанки, д. 137, лит. А, пом.4-Н.

Фото №1

Фото №2

Фото №3

Фото №4 (вход в помещение)



Фото №5 (ч.п.1)

Фото №6 (ч.п.1)



Санкт-Петербургское государственное казенное учреждение
«Имущество Санкт-Петербурга»
Отдел проведения проверок и обследований
земельных участков и объектов нежилого фонда

Акт осмотра объекта нежилого фонда от 15.12.2023, расположенного по адресу: Санкт-Петербург, наб. Реки Фонтанки, д. 137, лит. А, пом.4-Н.

Фото №7 (ч.п.2)



Фото №8 (ч.п.3,2)

Фото №9 (ч.п.6,4)

Фото №10 (ч.п.4,6)

Фото №11 (ч.п.6,5)

Фото №12 (ч.п.5)

Санкт-Петербургское государственное казенное учреждение
«Имущество Санкт-Петербурга»
Отдел проведения проверок и обследований
земельных участков и объектов нежилого фонда

Акт осмотра объекта нежилого фонда от 15.12.2023, расположенного по адресу: Санкт-Петербург, наб. Реки Фонтанки, д. 137, лит. А, пом.4-Н.

Фото №13 (ч.п.5,6)

Фото №14 (ч.п.6)

Фото №15 (ч.п.6)

Фото №16 (ч.п.6)

Фото №17 (ч.п.6)

Фото №18 (ч.п.7)

Санкт-Петербургское государственное казенное учреждение
«Имущество Санкт-Петербурга»
Отдел проведения проверок и обследований
земельных участков и объектов нежилого фонда

Акт осмотра объекта нежилого фонда от 15.12.2023, расположенного по адресу: Санкт-Петербург, наб. Реки Фонтанки, д. 137, лит. А, пом.4-Н.

Фото №19 (ч.п.7)



Фото №20 (ч.п.7)

Фото №21 (ч.п.7)

Фото №22 (ч.п.8,9,10)

Фото №23 (ч.п.9,10)



Фото №24 (ч.п.9,10,8)

Санкт-Петербургское государственное казенное учреждение
«Имущество Санкт-Петербурга»
Отдел проведения проверок и обследований
земельных участков и объектов нежилого фонда

Акт осмотра объекта нежилого фонда от 15.12.2023, расположенного по адресу: Санкт-Петербург, наб. Реки Фонтанки, д. 137, лит. А, пом.4-Н.

Фото №25 (ч.п.12,11)

Фото №26 (ч.п.11,12)

Фото №27 (ч.п.13)

Фото №28 (ч.п.13)

Фото №29 (ч.п.14)

Фото №30 (ч.п.14)

Санкт-Петербургское государственное казенное учреждение
«Имущество Санкт-Петербурга»
Отдел проведения проверок и обследований
земельных участков и объектов нежилого фонда

Акт осмотра объекта нежилого фонда от 15.12.2023, расположенного по адресу: Санкт-Петербург, наб. Реки Фонтанки, д. 137, лит. А, пом.4-Н.

Фото №31 (ч.п.14)

Фото №32 (ч.п.14)

ПРАВИТЕЛЬСТВО САНКТ-ПЕТЕРБУРГА

КОМИТЕТ ПО ГОСУДАРСТВЕННОМУ
КОНТРОЛЮ, ИСПОЛЬЗОВАНИЮ
И ОХРАНЕ ПАМЯТНИКОВ ИСТОРИИ
И КУЛЬТУРЫ

**САНКТ-ПЕТЕРБУРГСКОЕ
ГОСУДАРСТВЕННОЕ КАЗЕННОЕ
УЧРЕЖДЕНИЕ
"ЦЕНТР ИНФОРМАЦИОННОГО
ОБЕСПЕЧЕНИЯ ОХРАНЫ ОБЪЕКТОВ
КУЛЬТУРНОГО НАСЛЕДИЯ"
(СПб ГКУ ЦИОООКН)**

ул. Зодчего Росси, д. 1-3, Санкт-Петербург, 191011
тел. (812) 417-2232
http://cioookn.kgiop.gov.spb.ru

№01-43-7925/25-0-1 от 31.03.2025

№ 01-43-7925/25-0-0 от 26.03.2025
На № 05-07-11823/25-0-0 от 26.03.2025

**Исполняющему обязанности начальника
Управления по распоряжению
объектами нежилого фонда
Комитета имущественных отношений
Санкт-Петербурга**

Кох Ю.П.

На Ваше обращение сообщаем, что объекты по адресам:

- **191014, г. Санкт-Петербург, Сапёрный переулок, дом 13, литера А**:

– частично на основании Приказа председателя КГИОП № 15 от 20.02.2001 относится к числу выявленных объектов культурного наследия "Дом С.Ф. Англареса".

Объект подлежит государственной охране и использованию в соответствии с Федеральным законом от 25.06.2002 № 73-ФЗ «Об объектах культурного наследия (памятниках истории и культуры) народов Российской Федерации», Законом Санкт-Петербурга от 12.07.2007 № 333-64 «Об охране объектов культурного наследия в Санкт-Петербурге», а также иными нормативными правовыми актами.

– частично не относится к числу объектов (выявленных объектов) культурного наследия, расположен в единой зоне регулирования застройки и хозяйственной деятельности 1 (участок ОЗРЗ-1(31)) объектов культурного наследия.

Закон Санкт-Петербурга от 19.01.2009 № 820-7 (в редакции, вступившей в силу 26.02.2025) «О границах объединенных зон охраны объектов культурного наследия, расположенных на территории Санкт-Петербурга, режимах использования земель и требованиях к градостроительным регламентам в границах указанных зон».

- **г. Санкт-Петербург, набережная реки Фонтанки, дом 137, литера А;**

- **г. Санкт-Петербург, 1-я Красноармейская улица, дом 4, литера А** не относятся к числу объектов (выявленных объектов) культурного наследия.

Объекты расположены в границах зон охраны объектов культурного наследия на территории Санкт-Петербурга: единой зоне регулирования застройки и хозяйственной деятельности 1 (участок ОЗРЗ-1(32)).

- **г. Санкт-Петербург, Малодетскосельский проспект, дом 38, литера Г;**

- **г. Санкт-Петербург, Лифляндская улица, дом 8, литера А** не относятся к числу объектов (выявленных объектов) культурного наследия.

Объекты расположены в границах зон охраны объектов культурного наследия на территории Санкт-Петербурга: единой зоне регулирования застройки и хозяйственной деятельности 2 (участок ОЗРЗ-2(32)).

- **г. Санкт-Петербург, улица Маяковского, дом 37, литера Ю;**

- г. Санкт-Петербург, Гончарная улица, дом 11а, литера А;

- г. Санкт-Петербург, Звенигородская улица, дом 4, литера А не относятся к числу объектов (выявленных объектов) культурного наследия, расположены в единой зоне регулирования застройки и хозяйственной деятельности 1 (участок ОЗРЗ-1(31)) объектов культурного наследия.

- **г. Санкт-Петербург, Большой проспект В.О., дом 4/19, литера А** не относится к числу объектов (выявленных объектов) культурного наследия.

Объект расположен в границах зон охраны объектов культурного наследия на территории Санкт-Петербурга: единой охранной зоне (участок ООЗ(06)).

- **г. Санкт-Петербург, Большая Зеленина улица, дом 3, литера А;**

- **г. Санкт-Петербург, Большая Пушкарская улица, дом 41, литера В**:

не относятся к числу объектов (выявленных объектов) культурного наследия.

Объекты расположены в границах зон охраны объектов культурного наследия на территории Санкт-Петербурга: единой зоне регулирования застройки и хозяйственной деятельности 1 (участок ОЗРЗ-1(07)01).

Требования по сохранению исторических зданий* и режим использования земель в границах зон охраны объектов культурного наследия на территории Санкт-Петербурга установлен Законом Санкт-Петербурга от 19.01.2009 N 820-7 (в редакции, вступившей в силу 26.02.2025) «О границах объединенных зон охраны объектов культурного наследия, расположенных на территории Санкт-Петербурга, режимах использования земель и требованиях к градостроительным регламентам в границах указанных зон».

*Исторические здания - здания (строения, сооружения) различных исторических периодов не состоящие на государственной охране как объекты культурного наследия: в центральных районах -построенные до 1917 г.: в остальных районах - до 1957 г. и деревянные 1-2 этажные здания, построенные до 1917 г. (год постройки включительно).

- **198328, г. Санкт-Петербург, Ленинский проспект, дом 53, корпус 1, литера А** не относится к числу объектов (выявленных объектов) культурного наследия.

Объект расположен вне границ зон охраны и защитных зон объектов культурного наследия на территории Санкт-Петербурга.

Начальник отдела информации об объектах культурного наследия и режимах зон охраны

ДОКУМЕНТ ПОДПИСАН
ЭЛЕКТРОННОЙ ПОДПИСЬЮ

Сертификат 6A7E63645C497806FD6B096CDBA48388
Владелец **Коробкова Елена Валентиновна**
Действителен с 12.02.2025 по 08.05.2026

Е.В. Коробкова

Сырцова Е.П.
(812) 417-43-46

16. 11. 2023

МЧС РОССИИ

**ГЛАВНОЕ УПРАВЛЕНИЕ
МИНИСТЕРСТВА РОССИЙСКОЙ ФЕДЕРАЦИИ
ПО ДЕЛАМ ГРАЖДАНСКОЙ ОБОРОНЫ,
ЧРЕЗВЫЧАЙНЫМ СИТУАЦИЯМ И ЛИКВИДАЦИИ
ПОСЛЕДСТВИЙ СТИХИЙНЫХ БЕДСТВИЙ
ПО Г. САНКТ-ПЕТЕРБУРГУ
(Главное управление МЧС России
по г. Санкт-Петербургу)**

ул. Большая Морская, д. 40, лит. А
г. Санкт-Петербург, 190031
тел. (812) 718-25-05, факс (812) 571-53-34

13.11.2023 № ИП-130-2733

На № 04-21-22365/23-0-0 от 31.10.2023

И.о. заместителя директора
СПб ГКУ «Имущество
Санкт-Петербурга»

Федюшовой Е.Ю.

ул. Новгородская, д. 20, лит. А, пом. 2-Н
Санкт-Петербург, 191124

О предоставлении учетных данных

Уважаемая Екатерина Юрьевна!

Главное управление МЧС России по г. Санкт-Петербургу (далее – Главное управление) на Ваш запрос сообщает, что по данным Главного управления, объект недвижимости, расположенный по адресу: Санкт-Петербург, наб. реки Фонтанки, д. 137, лит. А, пом. 4-Н, не является защитным сооружением гражданской обороны.

Дополнительно сообщаем, что по адресу: Санкт-Петербург, наб. реки Фонтанки, д. 137, лит. А, числится защитное сооружение гражданской обороны.

Первый заместитель начальника Главного управления Д.Ю. Легенький

Петроченков Сергей Владимирович
8 (812) 247-09-95

СПб ГКУ "Имущество СПб"
№ 04-21-54247/23-0-0
от 16.11.2023

ПЕТЕРБУРГТЕПЛОЭНЕРГО

Общество с ограниченной ответственностью
«Петербургтеплоэнерго»
(ООО «Петербургтеплоэнерго»)

ЗАМЕСТИТЕЛЬ
ГЕНЕРАЛЬНОГО ДИРЕКТОРА -
ГЛАВНЫЙ ИНЖЕНЕР

пр-кт Лиговский, д. 266, стр. 1, офис 11.1-Н.199,
вн.тер.г. муниципальный округ Московская застава,
Санкт-Петербург, Российская Федерация, 192007
тел./факс +7 (812) 334-50-60
e-mail: office@ptenergo.ru, www.ptenergo.ru
ОКПО 72472319, ОГРН 1047833020058, ИНН 7838024362, КПП 781001001

10.10.2024 № 9184

на _____ от _____

Заместителю директора
СПб ГКУ «Имущество
Санкт-Петербурга»

Очкивской О.С.

Для информации:

Заместителю председателя
Комитета по энергетике
и инженерному обеспечению

Мельниковой С.А.

О предоставлении информации

Уважаемая Ольга Сергеевна!

В связи с обращением Комитета по энергетике и инженерному обеспечению от 24.09.2024 № 01-20-19305/24-0-1, в ответ на Ваши обращения от 20.09.2024 № 04-07-21198/24-0-0, от 19.09.2024 № 04-07-21084/24-0-0 по вопросу предоставления информации о наличии инженерного оборудования в помещениях по адресам:

- Санкт-Петербург, наб. реки Фонтанки, д. 137, лит. А, пом. 4-Н,
- Санкт-Петербург, ул. Жуковского, д. 41, лит. А, пом. 3-Н

сообщаю.

В указанных помещениях отсутствуют сети теплоснабжения, находящиеся в аренде, собственности и эксплуатируемые ООО «Петербургтеплоэнерго» (далее – Общество).

Прошу при направлении запросов предоставлять поэтажные планы зданий с указанием границ помещений, указанных в запросе, для корректного определения местоположения тепловых сетей Общества.

Д.В. Матин

Семенова Ирина Игоревна
(812) 334-50-60 (5264)
(911) 930-11-43
SemenovaII@ptenergo.ru