ПРАВИТЕЛЬСТВО САНКТ- ПЕТЕРБУРГА
**КОМИТЕТ ИМУЩЕСТВЕННЫХ ОТНОШЕНИЙ САНКТ-ПЕТЕРБУРГА**

# РЕШЕНИЕ

о проведении аукциона на право заключения договора аренды объекта нежилого фонда, находящегося в государственной собственности Санкт-Петербурга

от 03.06.2025 № 05-25-23658/25-0

В соответствии с распоряжением Комитета имущественных отношений Санкт-Петербурга от 31.07.2019 № 127-р «О проведении аукционов на право заключения договоров аренды объектов нежилого фонда, находящихся в государственной собственности Санкт-Петербурга»:

1. Провести торги в форме аукциона на право заключения договора аренды объекта нежилого фонда (далее – Аукцион), находящегося в государственной собственности Санкт-Петербурга (далее – Объект), расположенного по адресу: Санкт-Петербург, пр. Просвещения, д. 67, литера А, пом. 23-Н.

Район Санкт-Петербурга: Калининский
Кадастровый номер: 78:10:0005542:2576
Этаж: 1
Общая площадь помещения: 124.9 кв.м.
Входы: 1 общий с улицы, 1 общий со двора
Элементы благоустройства: электроснабжение, отопление, водоснабжение, канализация
Целевое назначение: нежилое

2. Акционерному обществу «Фонд имущества Санкт-Петербурга» обеспечить организацию Аукциона.

3. Проведение Аукциона осуществляется в электронной форме.

4. Установить, что:

4.1. Договор аренды Объекта заключается на 10 лет.

4.2. Начальная цена составляет: 1 333 908,20 (один миллион триста тридцать три тысячи девятьсот восемь рублей 20 копеек) (без учета НДС).

5. Ограничения, обременения в отношении Объекта, определяемые в соответствии с заключениями уполномоченных исполнительных органов государственной власти и сведениями из Единого государственного реестра недвижимости: Объект не относится к числу объектов (выявленных объектов) культурного наследия. Объект расположен вне границ зон охраны и защитных зон объектов культурного наследия на территории Санкт-Петербурга.

6. Информация о наличии (отсутствии) перепланировок/переустройства Объекта, не согласованных в установленном порядке: самовольное переустройство/перепланировка.

7. Информация о наличии (отсутствии) технологического присоединения энергопринимающих устройств, необходимых для электроснабжения Объекта к электрическим сетям: 3 (три) кВт.

8. Участниками Аукциона могут являться только физические лица, не являющиеся индивидуальными предпринимателями и применяющие специальный налоговый режим «Налог на профессиональный доход», субъекты малого и среднего предпринимательства, имеющие право на поддержку органами государственной власти и органами местного самоуправления в соответствии с частями 3 и 5 статьи 14 Федерального закона от 24.07.2007 № 209-ФЗ «О развитии малого и среднего предпринимательства в Российской Федерации», или организации, образующие инфраструктуру поддержки субъектов малого и среднего предпринимательства.

**Заместитель председателя Комитета** **И.В.Щукина**

**ДОКУМЕНТ ПОДПИСАН ЭЛЕКТРОННОЙ ПОДПИСЬЮ**
Сертификат 00B27A772B67FD92589769645C20A90A08
Владелец **Щукина Ирина Васильевна**
Действителен с 23.12.2024 по 18.03.2026

Филиал публично-правовой компании "Роскадастр" по Санкт-Петербургу
полное наименование органа регистрации прав

Выписка из Единого государственного реестра недвижимости об объекте недвижимости

Сведения о характеристиках объекта недвижимости

На основании запроса от 29.05.2025, поступившего на рассмотрение 29.05.2025, сообщаем, что согласно записям Единого государственного реестра недвижимости:

Раздел 1 Лист 1

| Помещение |
|---|
| вид объекта недвижимости |

| Лист № 1 раздела 1 | Всего листов раздела 1: 2 | Всего разделов: 3 | Всего листов выписки: 4 |
|---|---|---|---|

| 29.05.2025г. № КУВИ-001/2025-114373542 | |
|---|---|
| Кадастровый номер: | 78:10:0005542:2576 |
| Номер кадастрового квартала: | 78:10:0005542 |
| Дата присвоения кадастрового номера: | 14.09.2012 |

| | |
|---|---|
| Ранее присвоенный государственный учетный номер: | Инвентарный номер б/н; Кадастровый номер 78:10:5542:26:38:8 |
| Местоположение: | Санкт-Петербург, пр-кт. Просвещения, д. 67, литера. А, пом. 23-Н |
| Площадь: | 124.9 |
| Назначение: | Нежилое |
| Наименование: | Нежилое помещение |
| Номер, тип этажа, на котором расположено помещение, машино-место | Этаж № 1 |
| Вид жилого помещения: | данные отсутствуют |
| Кадастровая стоимость, руб.: | 19659773.61 |
| Кадастровые номера иных объектов недвижимости, в пределах которых расположен объект недвижимости: | 78:10:0005542:1053 |
| Кадастровые номера объектов недвижимости, из которых образован объект недвижимости: | данные отсутствуют |
| Кадастровые номера образованных объектов недвижимости: | данные отсутствуют |
| Сведения о включении объекта недвижимости в состав предприятия как имущественного комплекса: | данные отсутствуют |
| Сведения о включении объекта недвижимости в состав единого недвижимого комплекса: | данные отсутствуют |
| Виды разрешенного использования: | данные отсутствуют |
| Сведения о включении объекта недвижимости в реестр объектов культурного наследия: | данные отсутствуют |
| Сведения о кадастровом инженере: | дата завершения кадастровых работ: 01.05.2006 |

ДОКУМЕНТ ПОДПИСАН
ЭЛЕКТРОННОЙ ПОДПИСЬЮ
Сертификат: 009F0BDC181A023B64597F1E2579BEFB50
Владелец: ФЕДЕРАЛЬНАЯ СЛУЖБА ГОСУДАРСТВЕННОЙ РЕГИСТРАЦИИ, КАДАСТРА И КАРТОГРАФИИ
Действителен: с 02.08.2024 по 26.10.2025

| | | |
|---|---|---|
| полное наименование должности | | инициалы, фамилия |

| Помещение |
|---|
| вид объекта недвижимости |

| Лист № 2 раздела 1 | Всего листов раздела 1: 2 | Всего разделов: 3 | Всего листов выписки: 4 |
|---|---|---|---|

| | |
|---|---|
| 29.05.2025г. № КУВИ-001/2025-114373542 | |
| Кадастровый номер: | 78:10:0005542:2576 |

| | |
|---|---|
| Сведения о признании многоквартирного дома аварийным и подлежащим сносу или реконструкции и (или) о признании жилого помещения, в том числе жилого дома, непригодным для проживания: | данные отсутствуют |
| Сведения об отнесении жилого помещения к определенному виду жилых помещений специализированного жилищного фонда, к жилым помещениям наемного дома социального использования или наемного дома коммерческого использования: | данные отсутствуют |
| Статус записи об объекте недвижимости: | Сведения об объекте недвижимости имеют статус "актуальные, ранее учтенные" |
| Особые отметки: | Сведения, необходимые для заполнения раздела: 9 - Сведения о части (частях) помещения, отсутствуют. |
| Получатель выписки: | КУНКОВА ОЛЬГА НИКОЛАЕВНА, действующий(ая) на основании документа "" САНКТ-ПЕТЕРБУРГСКОЕ ГОСУДАРСТВЕННОЕ КАЗЕННОЕ УЧРЕЖДЕНИЕ "ИМУЩЕСТВО САНКТ-ПЕТЕРБУРГА" |

| | | |
|---|---|---|
| полное наименование должности | | инициалы, фамилия |

ДОКУМЕНТ ПОДПИСАН
ЭЛЕКТРОННОЙ ПОДПИСЬЮ
Сертификат: 009F0BDC181A023B64597F1E2579BEFB50
Владелец: ФЕДЕРАЛЬНАЯ СЛУЖБА ГОСУДАРСТВЕННОЙ РЕГИСТРАЦИИ, КАДАСТРА И КАРТОГРАФИИ
Действителен: с 02.08.2024 по 26.10.2025

Выписка из Единого государственного реестра недвижимости об объекте недвижимости

Сведения о зарегистрированных правах

| Помещение |
|---|
| вид объекта недвижимости |

| Лист № 1 раздела 2 | Всего листов раздела 2: 1 | Всего разделов: 3 | Всего листов выписки: 4 |
|---|---|---|---|

| | |
|---|---|
| 29.05.2025г. № КУВИ-001/2025-114373542 | |
| Кадастровый номер: | 78:10:0005542:2576 |

| | | | |
|---|---|---|---|
| 1 | Правообладатель (правообладатели): | 1.1 | Санкт-Петербург |
| | Сведения о возможности предоставления третьим лицам персональных данных физического лица: | 1.1.1 | данные отсутствуют |
| 2 | Вид, номер, дата и время государственной регистрации права: | 2.1 | Собственность<br>78-78-37/031/2010-065<br>23.09.2010 00:00:00 |
| 3 | Сведения об осуществлении государственной регистрации сделки, права без необходимого в силу закона согласия третьего лица, органа: | 3.1 | данные отсутствуют |
| 4 | Ограничение прав и обременение объекта недвижимости: | не зарегистрировано | |
| 5 | Договоры участия в долевом строительстве: | не зарегистрировано | |
| 6 | Заявленные в судебном порядке права требования: | данные отсутствуют | |
| 7 | Сведения о возможности предоставления третьим лицам персональных данных физического лица | данные отсутствуют | |
| 8 | Сведения о возражении в отношении зарегистрированного права: | данные отсутствуют | |
| 9 | Сведения о наличии решения об изъятии объекта недвижимости для государственных и муниципальных нужд: | данные отсутствуют | |
| 10 | Сведения о невозможности государственной регистрации без личного участия правообладателя или его законного представителя: | данные отсутствуют | |
| 11 | Правопритязания и сведения о наличии поступивших, но не рассмотренных заявлений о проведении государственной регистрации права (перехода, прекращения права), ограничения права или обременения объекта недвижимости, сделки в отношении объекта недвижимости: | отсутствуют | |

| | | |
|---|---|---|
| | | |
| полное наименование должности | | инициалы, фамилия |

ДОКУМЕНТ ПОДПИСАН
ЭЛЕКТРОННОЙ ПОДПИСЬЮ
Сертификат: 009F0BDC181A023B64597F1E2579BEFB50
Владелец: ФЕДЕРАЛЬНАЯ СЛУЖБА ГОСУДАРСТВЕННОЙ РЕГИСТРАЦИИ, КАДАСТРА И КАРТОГРАФИИ
Действителен: с 02.08.2024 по 26.10.2025

Выписка из Единого государственного реестра недвижимости об объекте недвижимости

План расположения помещения, машино-места на этаже (плане этажа)

| Помещение |
|---|
| вид объекта недвижимости |

| Лист № 1 раздела 8 | Всего листов раздела 8: 1 | Всего разделов: 3 | Всего листов выписки: 4 |
|---|---|---|---|

| | |
|---|---|
| 29.05.2025г. № КУВИ-001/2025-114373542 | |
| Кадастровый номер: 78:10:0005542:2576 | Номер этажа (этажей): 1 |

Масштаб 1

| | | |
|---|---|---|
| | | |
| полное наименование должности | | инициалы, фамилия |

ДОКУМЕНТ ПОДПИСАН
ЭЛЕКТРОННОЙ ПОДПИСЬЮ
Сертификат: 009F0BDC181A023B64597F1E2579BEFB50
Владелец: ФЕДЕРАЛЬНАЯ СЛУЖБА ГОСУДАРСТВЕННОЙ РЕГИСТРАЦИИ, КАДАСТРА И КАРТОГРАФИИ
Действителен: с 02.08.2024 по 26.10.2025

РАСЧЕТ
арендной платы за нежилое помещение
к договору аренды нежилого фонда
№ от г. по адресу:
195269, г.Санкт-Петербург, проспект Просвещения, д. 67, литера А, помещение N 23-Н

1. СПРАВОЧНЫЕ ДАННЫЕ

1.1. Наименование предприятия, арендующего данное помещение
1.2. Существующие ограничения на использование объекта
Офисное: нет Торговое: нет Промышленное: нет
1.3. Арендуемая площадь (м.кв.): 124.90
1.4. Занимаемые этажи: 1 этаж

Тех.этаж: нет;

1.5. Состояние помещения: удовлетворительное
1.6. Вход в помещение: общий с улицы
1.7. Тип здания: капитальное
1.8. Благоустройства: Водоснабжение: есть; Электроснабжение: есть;
Отопление: есть; Канализация: есть;
1.9. Коэффициент социальной значимости арендатора: 1.0
1.10. Расположение:
Зона: 2
Координата X: 118 018 Координата Y: 105 940

2. РАСЧЕТ АРЕНДНОЙ ПЛАТЫ

2.1. Расчетные коэффициенты

| | |
|---|---|
| Базовая ставка | 9 527.000 |
| Арендный | 0.700 |
| Местоположения | 1.033 |
| Площади | 1.047 |
| Занимаемых этажей | 1.000 |
| Состояния помещения | 0.920 |
| Входа в помещение | 0.880 |
| Типа здания | 1.000 |
| Элементов благоустройства | |
| - водоснабжения | 1.000 |
| - канализации | 1.000 |
| - отопления | 1.000 |
| - электричества | 1.000 |
| Ставка арендной платы в РУБ. за м.кв. в год (без льгот): | 5 839.447 |
| Ставка арендной платы в РУБ. за м.кв. в год: | 5 839.447 |

Индекс изменения размеров ставки арендной платы 1.828907714
Наилучшее использование: Торговля
Арендная плата при наилучшем использовании:
Без льгот:
В год: 1 333 908.20 руб. в квартал: 333 477.05 руб. в месяц: 111 159.02 руб.
Средняя стоимость 1 кв.м. в год: 10 679.81 руб.

---

Общая арендуемая площадь по договору: 124.90 (помещений: 1)
Количество объектов в расчете: 1
Арендная плата при наилучшем использовании:
Без льгот:
В год: 1 333 908.20 руб. в квартал: 333 477.05 руб. в месяц: 111 159.02 руб.
С учетом коэффициента социальной значимости:
В год: 1 333 908.20 руб. в квартал: 333 477.05 руб. в месяц: 111 159.02 руб.
Средняя стоимость 1 кв.м. в год: 10 679.81 руб.
Дата расчета: 29.05.2025 Исполнитель: _____ Кункова О.Н.

# СПРАВКА ДЛЯ РАСЧЕТА АРЕНДНОЙ ПЛАТЫ

## 1. Сведения об объекте.

**Адрес объекта:**

| | | | | | |
|---|---|---|---|---|---|
| Район | Калининский | Улица | проспект Просвещения | | |
| Номер дома | 67 | Корпус | | Литера | А |

**Описательный адрес** (угловых и сквозных строений): проспект Просвещения, дом 67

**Тип здания:**

- [√] Капитальное
- [ ] Капитальное деревянное

**Тип объекта аренды:**

- [ ] здание
- [ ] сооружение
- [√] помещение(я)
- [ ] часть здания
- [ ] часть сооружения
- [ ] часть(и) помещения(й)

| **Номер объекта учета *:** | **Номер помещения(й) (части(ей)), сдаваемого(ых) в аренду **:** |
|---|---|
| 23-Н | 23-Н |

**Занимаемые этажи:**

- [√] 1-й этаж
- [ ] 2-й этаж (с лифтом)
- [ ] 2-й этаж (без лифта)
- [ ] Выше 2-го (с лифтом)
- [ ] Выше 2-го (без лифта)
- [ ] Подвал (с заглублением до 1.5 м включительно)
- [ ] Подвал (с заглублением более 1.5 м)
- [ ] Цоколь (с заглублением до 0.5 м включительно)
- [ ] Цоколь (с заглублением более 0.5 м)

---

- [ ] Технический этаж

**Элементы благоустройства здания:**

- [√] Электроснабжение
- [√] Водоснабжение
- [√] Отопление
- [√] Канализация

**Элементы благоустройства объекта учета *:**

- [√] Электроснабжение
- [√] Водоснабжение
- [√] Отопление
- [√] Канализация

**Элементы благоустройства объекта аренды **:**

- [√] Электроснабжение
- [√] Водоснабжение
- [√] Отопление
- [√] Канализация

| **Входы в помещение:** | Количество: | Номера по ситуационному плану: |
|---|---|---|
| С улицы отдельных: | | |
| С улицы общих: | 1 | 13 |
| Со двора отдельных: | | |
| Со двора общих: | 1 | 12 |
| Через проходную: | | |

| | | |
|---|---|---|
| **Общая площадь здания (кв. м):** (заполняется при учете ПОН) | | |
| **Общая площадь объекта учета (кв. м):** | **124.9** | |
| **Общая площадь помещения(й) (части(ей)), сдаваемого в аренду на занимаемом этаже (кв.м):** | 124.9 | 23-Н |
| **Коэффициент потребительских качеств ***:** | | |
| **Общая площадь помещения(й) (части(ей)), сдаваемого(ых) в аренду на занимаемом этаже, с учетом коэффициента потребительских качеств ***(кв. м):** | | |
| **Общая площадь объекта аренды (кв.м):** | 124.9 | |

**Примечание:**

Общая площадь объекта учета по сведениям Единого государственного реестра недвижимости:124.9 кв.м

В 2012 году (с учетом последующих корректировок, при наличии) в филиал ФГБУ «ФКП Росреестра» по Санкт-Петербургу сведения о помещении были переданы для включения в Государственный кадастр недвижимости (с 01.01.2017 - Единый государственный реестр недвижимости) – верно/~~неверно~~ (ненужное зачеркнуть)

Сведения о перепланировке и т.д.

Характеристики и тип входа в объект аренды указаны согласно Выписке из ЕГРН от 02.04.2025 №КУВИ-001/2025-81892173. Элементы благоустройства объекта аренды указаны по состоянию на 09.04.2025.

* не заполняется при учете первичного объекта недвижимости

** не заполняется, если объектом аренды является здание, сооружение

*** не заполняется, если объект аренды соответствует объекту учета

## 2. Схема расположения входов.

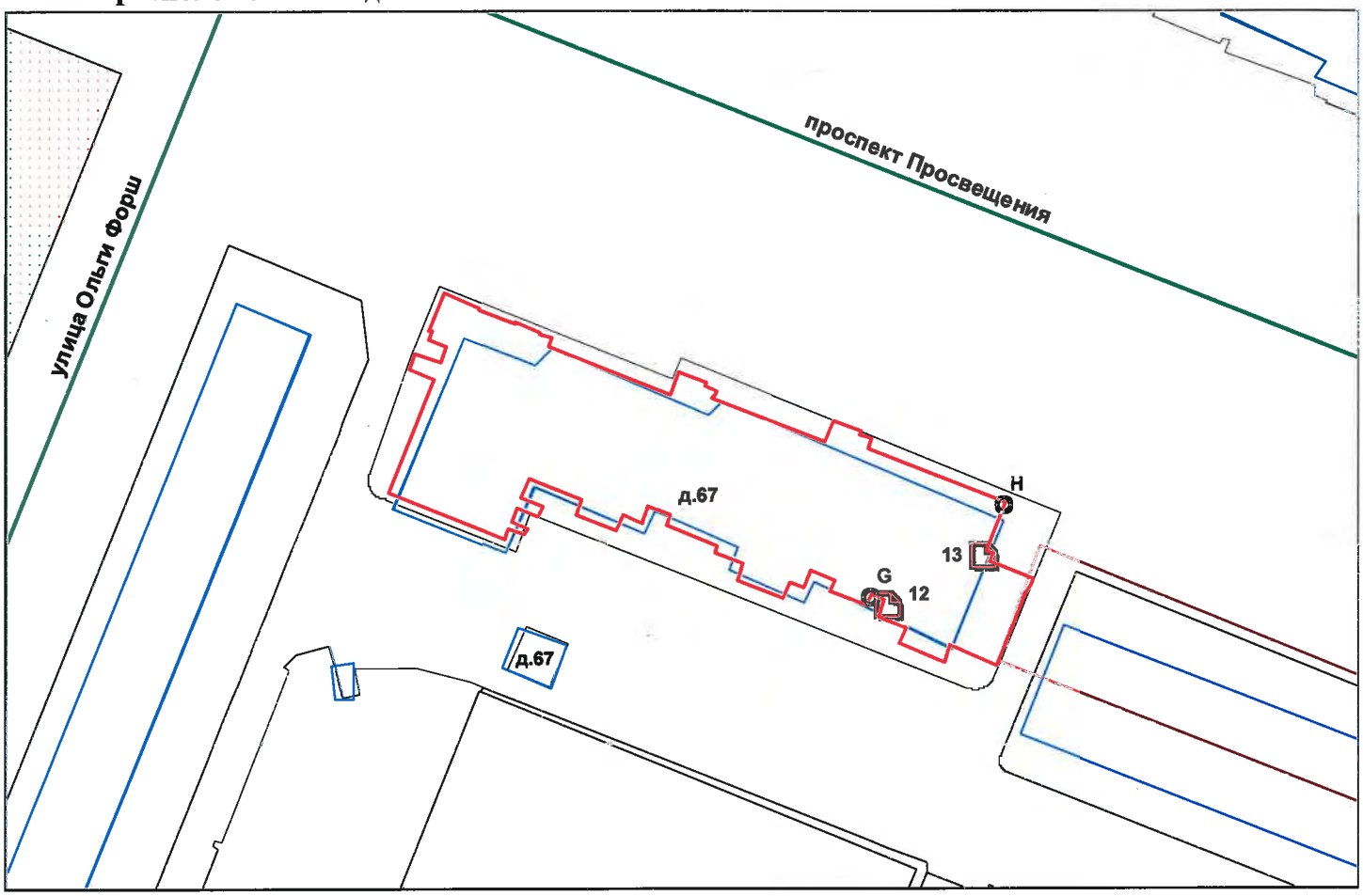


*- границы строения*

Дополнительные сведения о строении:

## 3. Ведомость координат центров входов.

| № п/п | Характерная точка | № вх. | Координаты центра входа | | Примечание |
|---|---|---|---|---|---|
| | | | X, м | Y, м | |
| 1 | G | 12 | 118004.03 | 105933.58 | |
| 2 | H | 13 | 118018.54 | 105940.86 | |
| | | | | | |
| | | | | | |
| | | | | | |

Исполнитель: Овчинникова Е.В.

Начальник ПИБ Северное департамента кадастровой деятельности: Л.Г.Панина

Е. В. Тараканова

Дата: 09 апреля 2025 года

Район: Калининский

Для документов № 2

Прошнуровано
скреплено печатью
_____2_____ листов
«09» 04 2025г.
Начальник ПИБ Северное
департамента кадастровой деятельности
_____ Л.Г. Панина
М.П.

Комитет имущественных отношений Санкт-Петербурга * Санкт-Петербургское государственное унитарное предприятие * «Городское имущественно-техническое бюро» * Северное * Проектно-изыскательская организация * Санкт-Петербург
Для документов № 2
Т. В. Тараканова

**Санкт-Петербургское государственное казенное учреждение**
**«Имущество Санкт-Петербурга»**
**Отдел проведения проверок и обследований**
**земельных участков и объектов нежилого фонда**

# Акт обследования объекта нежилого фонда

г. Санкт-Петербург «20» мая 2025 г.

1. Адрес: г. Санкт-Петербург, проспект Просвещения, д. 67, литера. А, пом. 23-Н
2. Площадь: 124.9 кв. м.
3. Этаж: первый
4. Вход: 1 общий с улицы, 1 общий со двора
5. Кадастровый номер: 78:10:0005542:2576
6. Состояние: удовлетворительное
7. Элементы благоустройства: визуально выявлены элементы электроснабжения, отопления, водоснабжения, канализации.
8. Обследование проводилось с использованием документов технического и кадастрового учета: поэтажный план из выписки ЕГРН от 02.04.2025 г.
9. В результате обследования объекта нежилого фонда установлено:
Помещение не используется, свободно от имущества третьих лиц, захламлено.
В ч.п.8 демонтировано сантехническое оборудование (раковина) (фото №29).

Визуально выявлены перепланировки:
в ч.п.3 установлены перегородки с дверным проемом, образована новая ч.п. (фото №13,14,16)
в перегородке между ч.п.4 и ч.п.5 заложен дверной проем (фото №19,21);
в ч.п.6 установлены перегородки с дверными проемами, образована 2 новых ч.п. (фото №14,23,24,25)

Лицо, ответственное за обеспечение доступа:

Приложение: материалы фотофиксации на 7 л.

Инспектор по обследованию ЗУ
отдела проведения проверок и обследований
земельных участков и объектов нежилого фонда Туркин М.Ю.
СПб ГКУ «Имущество Санкт-Петербурга» (ФИО)

**Санкт-Петербургское государственное казенное учреждение**
**«Имущество Санкт-Петербурга»**
**Отдел проведения проверок и обследований**
**земельных участков и объектов нежилого фонда**

Акт осмотра объекта нежилого фонда от 20.05.2025, расположенного по адресу: Санкт-Петербург, проспект Просвещения, д. 67, литера. А, пом. 23-Н

Фото №1

Фото №2

Фото №3

Фото №4 (общий со двора)



Фото №5 (общий со двора)

Фото №6

**Санкт-Петербургское государственное казенное учреждение**
**«Имущество Санкт-Петербурга»**
**Отдел проведения проверок и обследований**
**земельных участков и объектов нежилого фонда**

Акт осмотра объекта нежилого фонда от 20.05.2025, расположенного по адресу: Санкт-Петербург, проспект Просвещения, д. 67, литера. А, пом. 23-Н

Фото №7 (общий с улицы)

Фото №8

Фото №9 (ч.п.1)

Фото №10 (ч.п.1)

Фото №11 (ч.п.1)

Фото №12 (ч.п.2)

**Санкт-Петербургское государственное казенное учреждение**
**«Имущество Санкт-Петербурга»**
**Отдел проведения проверок и обследований**
**земельных участков и объектов нежилого фонда**

Акт осмотра объекта нежилого фонда от 20.05.2025, расположенного по адресу: Санкт-Петербург, проспект Просвещения, д. 67, литера. А, пом. 23-Н

Фото №13 (ч.п.3)



Фото №14 (ч.п.3)

Фото №15 (ч.п.3)



Фото №16 (ч.п.3)



Фото №17 (ч.п.4)

Фото №18 (ч.п.4)



**Санкт-Петербургское государственное казенное учреждение**
**«Имущество Санкт-Петербурга»**
**Отдел проведения проверок и обследований**
**земельных участков и объектов нежилого фонда**

Акт осмотра объекта нежилого фонда от 20.05.2025, расположенного по адресу: Санкт-Петербург, проспект Просвещения, д. 67, литера. А, пом. 23-Н

Фото №19 (ч.п.4)

Фото №20 (ч.п.5)

Фото №21 (ч.п.5)

Фото №22 (ч.п.5)

Фото №23(ч.п.6)

Фото №24 (ч.п.6)

**Санкт-Петербургское государственное казенное учреждение**
**«Имущество Санкт-Петербурга»**
**Отдел проведения проверок и обследований**
**земельных участков и объектов нежилого фонда**

Акт осмотра объекта нежилого фонда от 20.05.2025, расположенного по адресу: Санкт-Петербург, проспект Просвещения, д. 67, литера. А, пом. 23-Н

Фото №25 (ч.п.6)

Фото №26 (ч.п.6)

Фото №27(ч.п.7)

Фото №28 (ч.п.7)

Фото №29 (ч.п.8)

Фото №30 (ч.п.9)



**Санкт-Петербургское государственное казенное учреждение**
**«Имущество Санкт-Петербурга»**
**Отдел проведения проверок и обследований**
**земельных участков и объектов нежилого фонда**

Акт осмотра объекта нежилого фонда от 20.05.2025, расположенного по адресу: Санкт-Петербург, проспект Просвещения, д. 67, литера. А, пом. 23-Н

Фото №31 (ч.п.9)

Фото №32 (ч.п.9)

Фото №33(ч.п.10)

Фото №34 (ч.п.10)

Фото №35(ч.п.11)



Фото №36 (ч.п.11)



**Санкт-Петербургское государственное казенное учреждение**
**«Имущество Санкт-Петербурга»**
**Отдел проведения проверок и обследований**
**земельных участков и объектов нежилого фонда**

Акт осмотра объекта нежилого фонда от 20.05.2025, расположенного по адресу: Санкт-Петербург, проспект Просвещения, д. 67, литера. А, пом. 23-Н

Фото №37 (ч.п.12)



Фото №38 (ч.п.12)

ПРАВИТЕЛЬСТВО САНКТ-ПЕТЕРБУРГА

КОМИТЕТ ПО ГОСУДАРСТВЕННОМУ
КОНТРОЛЮ, ИСПОЛЬЗОВАНИЮ
И ОХРАНЕ ПАМЯТНИКОВ ИСТОРИИ
И КУЛЬТУРЫ

**САНКТ-ПЕТЕРБУРГСКОЕ
ГОСУДАРСТВЕННОЕ КАЗЕННОЕ
УЧРЕЖДЕНИЕ
"ЦЕНТР ИНФОРМАЦИОННОГО
ОБЕСПЕЧЕНИЯ ОХРАНЫ ОБЪЕКТОВ
КУЛЬТУРНОГО НАСЛЕДИЯ"
(СПб ГКУ ЦИОООКН)**

ул. Зодчего Росси, д. 1-3, Санкт-Петербург, 191011
тел. (812) 417-2232
http://cioookn.kgiop.gov.spb.ru

**Заместителю директора
СПб ГКУ «Имущество Санкт-Петербурга»

Очкивской О.С.**

№01-43-8666/25-0-1 от 02.04.2025

№ 01-43-8666/25-0-0 от 02.04.2025
На № 04-07-7899/25-0-0 от 02.04.2025

На Ваше обращение сообщаем, что объект по адресу: **г. Санкт-Петербург, проспект Просвещения, дом 67, литера А** не относится к числу объектов (выявленных объектов) культурного наследия.

Объект расположен вне границ зон охраны и защитных зон объектов культурного наследия на территории Санкт-Петербурга.

**Начальник отдела информации об объектах культурного наследия и режимах зон охраны**

**ДОКУМЕНТ ПОДПИСАН
ЭЛЕКТРОННОЙ ПОДПИСЬЮ**

Сертификат 6A7E63645C497806FD6B096CDBA48388
Владелец **Коробкова Елена Валентиновна**
Действителен с 12.02.2025 по 08.05.2026

**Е.В. Коробкова**

Гильфанова Е.И.
(812) 417-43-46

07. 05. 2025

МЧС РОССИИ

**ГЛАВНОЕ УПРАВЛЕНИЕ
МИНИСТЕРСТВА РОССИЙСКОЙ ФЕДЕРАЦИИ
ПО ДЕЛАМ ГРАЖДАНСКОЙ ОБОРОНЫ,
ЧРЕЗВЫЧАЙНЫМ СИТУАЦИЯМ И ЛИКВИДАЦИИ
ПОСЛЕДСТВИЙ СТИХИЙНЫХ БЕДСТВИЙ
ПО Г. САНКТ-ПЕТЕРБУРГУ
(Главное управление МЧС России
по г. Санкт-Петербургу)**

ул. Большая Морская, д. 40, лит. А
г. Санкт-Петербург, 190031
тел. (812) 718-25-05, факс (812) 571-53-34

28.04.2025 №ИВ-130-7131

На № 04-21-7905/25-0-0 от 02.04.2025

Заместителю директора
СПб ГКУ «Имущество
Санкт-Петербурга»

Очкивской О.С.

ул. Новгородская, д. 20, лит. А,
Санкт-Петербург, 191124

О предоставлении учетных данных

Уважаемая Ольга Сергеевна!

Главное управление МЧС России по г. Санкт-Петербургу на Ваш запрос сообщает, что по итогам инвентаризации защитных сооружений гражданской обороны 2024 года, проведенной в соответствии с Постановлением Правительства Санкт-Петербурга от 28.10.2024 №926, объект недвижимости, расположенный по адресу: Санкт-Петербург, пр. Просвещения, д. 67, лит. А, пом. 23-Н, не является защитным сооружением гражданской обороны.

Заместитель начальника Главного управления
(по гражданской обороне и защите населения) Е.В. Цыганов

ДОКУМЕНТ ПОДПИСАН
ЭЛЕКТРОННОЙ ПОДПИСЬЮ

00F73AE547CEB4EDAE703E20200C27DE6F
Владелец: Цыганов Егор Вячеславович
Действителен с 08.05.2024 по 01.08.2025

СПб ГКУ "Имущество СПб"
№ 04-21-25410/25-0-0
от 07.05.2025

Петроченков Сергей Владимирович
8 (812) 247-09-95

ПАО "Ленэнерго"
№ 177215
Лукинова

РОССЕТИ

ленэнерго
ОСНОВАНО В 1886 ГОДУ

**ПУБЛИЧНОЕ АКЦИОНЕРНОЕ ОБЩЕСТВО ЭНЕРГЕТИКИ И ЭЛЕКТРИФИКАЦИИ «ЛЕНЭНЕРГО»**

площадь Конституции, д. 1, Санкт-Петербург, 196247

тел.: 8 (800) 700-14-71, факс: 8 (812) 494-32-54, e-mail: office@lenenergo.ru, горячая линия: 8 (812) 494-31-71

# АКТ
## об осуществлении технологического присоединения

№ 15-27873 от "14" 04 20 16 г.

Публичное акционерное общество энергетики и электрификации «Ленэнерго»,
(полное наименование сетевой организации)

именуемое в дальнейшем сетевой организацией, в лице

Начальника департамента технологического присоединения по СПб Тараракcина Леонида Вадимовича,
(должность, Ф.И.О. лица – представителя сетевой организации)

действующего на основании

доверенности №399-15 от 07.10.2015г.
(устава, доверенности, иных документов)

с одной стороны, и

Комитет имущественных отношений Санкт-Петербурга,
(полное наименование заявителя – юридического лица, Ф.И.О. заявителя – физического лица)

именуемый в дальнейшем заявителем с другой стороны, вместе именуемые сторонами, оформили и подписали настоящий акт о нижеследующем.

Характеристики выполненного присоединения:
максимальная мощность: **3 (три) кВт**, с учетом опосредованно присоединенных энергопринимающих устройств субабонентов.

Энергопринимающие устройства заявителя: **ВРУ объекта в совокупности с питающей, распределительной и групповой сетями.**

| № объекта | Наименование объекта | Адрес объекта |
|---|---|---|
| 1 | Нежилое помещение | Санкт-Петербург, проспект Просвещения, д. 67, литера А, помещение 23Н. |

Бочар

ПАО "Ленэнерго"
№ 177215

Перечень точек присоединения:

| № объекта | Точка присоединения | Источник питания (наименование питающих линий) | Описание точки присоединения | Уровень напряжения (кВ) | Максимальная мощность (кВт) | Категория надежности электроснабжения | Предельное значение коэффициента реактивной мощности (tg φ) | Устройства защиты, релейной защиты, противоаварийной и режимной автоматики |
|---|---|---|---|---|---|---|---|---|
| 1 | ГРЩ дома (через распределительную сеть дома) | ПС-124 (РТП-2355, ТП-2343, ф. 124-47, ф.124-49) | Контактные соединения ГРЩ 0,38 кВ жилого дома № 67, лит. А по пр. Просвещения и кабельных наконечников кабельных линий 0,38кВ, отходящих в сторону ТП-2343 (через распределительную сеть дома) | 0,38/ 0,22 | 3 | 3 | 0,35 | - |

Приборы учета (измерительные комплексы):

| № объекта | Точка присое-динения | Приборы учета | | | Измерительные трансформаторы тока | | | | Измерительные трансформаторы напряжения | | | |
|---|---|---|---|---|---|---|---|---|---|---|---|---|
| | | Место установки | Тип | Класс точности | Место установки | Тип | Коэффициент трансформации | Класс точности | Место установки | Тип | Коэффициент трансформации | Класс точности |
| 1 | В соответствии с актом допуска прибора учета в эксплуатацию №_____ | | | | | | | | | | | |

Стороны подтверждают, что технологическое присоединение энергопринимающих устройств (энергетических установок) к электрической сети сетевой организации выполнено в соответствии с правилами и нормами. Заявитель претензий по оказанию услуг к сетевой организации не имеет.

Подписи сторон:

**Сетевая организация:**
ПАО «Ленэнерго»

Начальник департамента технологического присоединения по СПб

/Тараракcин Л.В./ _____

**Заявитель:**
КИО СПб

Председатель

/Лудинова Ю.В./ _____

Заместитель председателя Комитета имущественных отношений Санкт-Петербурга
А.А. Тиконов
Доверенность от 31.12.15 №83-86-42/15

Исп.: Винике М.Б.
494-30-13
15-27873-СР
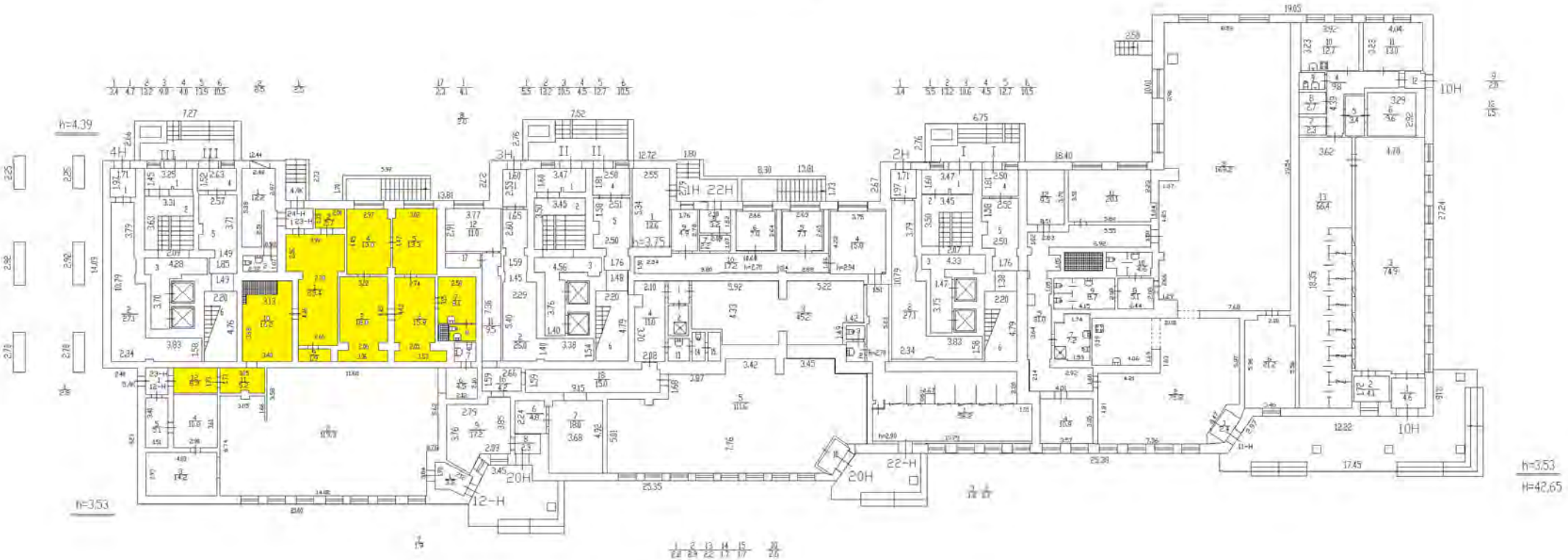
# ПЛАН I ЭТАЖА