ПРАВИТЕЛЬСТВО САНКТ- ПЕТЕРБУРГА
КОМИТЕТ ИМУЩЕСТВЕННЫХ ОТНОШЕНИЙ САНКТ-ПЕТЕРБУРГА

РЕШЕНИЕ
о проведении аукциона на право заключения договора аренды объекта нежилого фонда, находящегося в государственной собственности Санкт-Петербурга

от 20.03.2025 № 05-25-10719/25-0-0

В соответствии с распоряжением Комитета имущественных отношений Санкт-Петербурга от 31.07.2019 № 127-р «О проведении аукционов на право заключения договоров аренды объектов нежилого фонда, находящихся в государственной собственности Санкт-Петербурга»:

1. Провести торги в форме аукциона на право заключения договора аренды объекта нежилого фонда (далее – Аукцион), находящегося в государственной собственности Санкт-Петербурга (далее – Объект), расположенного по адресу: Санкт-Петербург, ул. Победы, д. 9, литера А, пом. 1-Н, 6-Н.

Район Санкт-Петербурга: Московский
Кадастровый номер: 78:14:0007642:2040
Этаж: подвал
Общая площадь помещения: 184,7 кв.м
Входы: 1 отдельный со двора, 1 общий со двора
Элементы благоустройства: электроснабжение, водоснабжение, канализация, отопление
Целевое назначение: нежилое

2. АО «Фонд имущества Санкт-Петербурга» обеспечить организацию Аукциона.

3. Проведение Аукциона осуществляется в электронной форме.

4. Установить, что:

4.1. Договор аренды Объекта заключается на 10 лет.

4.2. Начальная цена составляет 972 730,36 (девятьсот семьдесят две тысячи семьсот тридцать рублей 36 копеек) (без учета НДС).

5. Ограничения, обременения в отношении Объекта, определяемые в соответствии с заключениями уполномоченных исполнительных органов государственной власти и сведениями из Единого государственного реестра недвижимости: Объект расположен в границах единой зоны регулирования застройки и хозяйственной деятельности ЗРЗ(14)05 объектов культурного наследия, расположенных за пределами исторически сложившихся центральных районов (Московский район). Здание не относится к числу объектов охраняемой среды (построено после 1917 г.).

Здание по указанному адресу расположено вне границ территории исторического поселения, утвержденного приказом Министерства культуры Российской Федерации от 30.10.2020 № 1295 «Об утверждении предмета охраны, границ территории и требований к градостроительным регламентам в границах территории исторического поселения федерального значения город Санкт-Петербург».

6. Информация о наличии (отсутствии) перепланировок/переустройства Объекта, не согласованных в установленном порядке: самовольная перепланировка.

7. Информация о наличии (отсутствии) технологического присоединения энергопринимающих устройств, необходимых для электроснабжения Объекта к электрическим сетям: 5,66 кВт.

8. Участниками Аукциона могут являться только физические лица, не являющиеся индивидуальными предпринимателями и применяющие специальный налоговый режим «Налог на профессиональный доход», субъекты малого и среднего предпринимательства, имеющие право на поддержку органами государственной власти и органами местного самоуправления в соответствии с частями 3 и 5 статьи 14 Федерального закона от 24.07.2007 №209-ФЗ «О развитии малого и среднего предпринимательства в Российской Федерации», или организации, образующие инфраструктуру поддержки субъектов малого и среднего предпринимательства.

Заместитель председателя Комитета **И.В.Щукина**

ДОКУМЕНТ ПОДПИСАН ЭЛЕКТРОННОЙ ПОДПИСЬЮ
Сертификат 00B27A772B67FD92589769645C20A90A08
Владелец **Щукина Ирина Васильевна**
Действителен с 23.12.2024 по 18.03.2026

РАСЧЕТ

арендной платы за нежилое помещение

к договору аренды нежилого фонда

№ от г. по адресу:

196070, г.Санкт-Петербург, улица Победы, д. 9, литера А, помещение N 1-Н,6-Н

1. СПРАВОЧНЫЕ ДАННЫЕ

1.1. Наименование предприятия, арендующего данное помещение

1.2. Существующие ограничения на использование объекта

Офисное: нет Торговое: нет Промышленное: нет

1.3. Арендуемая площадь (м.кв.): 184.70

1.4. Занимаемые этажи: Подвал с заглублением до 1,5 м.

Тех.этаж: нет;

1.5. Состояние помещения: нормальное

1.6. Вход в помещение: отдельный со двора

1.7. Тип здания: капитальное

1.8. Благоустройства: Водоснабжение: есть; Электроснабжение: есть;
Отопление: есть; Канализация: есть;

1.9. Коэффициент социальной значимости арендатора: 1.0

1.10. Расположение:

Зона: 2

Координата X: 113 934 Координата Y: 85 726

2. РАСЧЕТ АРЕНДНОЙ ПЛАТЫ

2.1. Расчетные коэффициенты

Базовая ставка	9 527.000
Арендный	0.700
Местоположения	1.048
Площади	0.981
Занимаемых этажей	0.840
Состояния помещения	1.000
Входа в помещение	0.500
Типа здания	1.000
Элементов благоустройства	
- водоснабжения	1.000
- канализации	1.000
- отопления	1.000
- электричества	1.000
Ставка арендной платы в РУБ. за м.кв. в год (без льгот):	2 879.611
Ставка арендной платы в РУБ. за м.кв. в год:	2 879.611

Индекс изменения размеров ставки арендной платы 1.828907714

Наилучшее использование: Торговля

Арендная плата при наилучшем использовании:

Без льгот:

В год: 972 730.36 руб. в квартал: 243 182.59 руб. в месяц: 81 060.86 руб.

Средняя стоимость 1 кв.м. в год: 5 266.54 руб.

Общая арендуемая площадь по договору: 184.70 (помещений: 1)

Количество объектов в расчете: 1

Арендная плата при наилучшем использовании:

Без льгот:

В год: 972 730.36 руб. в квартал: 243 182.59 руб. в месяц: 81 060.86 руб.

С учетом коэффициента социальной значимости:

В год: 972 730.36 руб. в квартал: 243 182.59 руб. в месяц: 81 060.86 руб.

Средняя стоимость 1 кв.м. в год: 5 266.54 руб.

Дата расчета: 01.01.2025 Исполнитель: _____ Скрипниченко О.Ю.

СПРАВКА ДЛЯ РАСЧЕТА АРЕНДНОЙ ПЛАТЫ

1. Сведения об объекте.

Адрес объекта:

Район	Московский	Улица	улица Победы		
Номер дома	9	Корпус		Литера	А

Описательный адрес (угловых и сквозных строений):

Тип здания:

- [√] Капитальное
- [ ] Капитальное деревянное

Тип объекта аренды:

- [ ] здание
- [ ] сооружение
- [√] помещение(я)
- [ ] часть здания
- [ ] часть сооружения
- [ ] часть(и) помещения(й)

Номер объекта учета *:	**Номер помещения(й) (части(ей)), сдаваемого(ых) в аренду **:**
1-Н, 6-Н	1-Н, 6-Н

Занимаемые этажи:

- [ ] 1-й этаж
- [ ] 2-й этаж (с лифтом)
- [ ] 2-й этаж (без лифта)
- [ ] Выше 2-го (с лифтом)
- [ ] Выше 2-го (без лифта)
- [√] Подвал (с заглублением до 1.5 м включительно)
- [ ] Подвал (с заглублением более 1.5 м)
- [ ] Цоколь (с заглублением до 0.5 м включительно)
- [ ] Цоколь (с заглублением более 0.5 м)

- [ ] Технический этаж

Элементы благоустройства здания:

- [√] Электроснабжение
- [√] Водоснабжение
- [√] Отопление
- [√] Канализация

Элементы благоустройства объекта учета *:

- [√] Электроснабжение
- [√] Водоснабжение
- [√] Отопление
- [√] Канализация

Элементы благоустройства объекта аренды **:

- [√] Электроснабжение
- [√] Водоснабжение
- [√] Отопление
- [√] Канализация

Входы в помещение:	Количество:	Номера по ситуационному плану:
С улицы отдельных:		
С улицы общих:		
Со двора отдельных:	1	3
Со двора общих:	1	2
Через проходную:		

Общая площадь здания (кв. м): (заполняется при учете ПОН)		
Общая площадь объекта учета (кв. м):	**184.7**	
Общая площадь помещения(й) (части(ей)), сдаваемого в аренду на занимаемом этаже (кв.м):	184.7	1-Н, 6-Н
Коэффициент потребительских качеств *:**		
Общая площадь помещения(й) (части(ей)), сдаваемого(ых) в аренду на занимаемом этаже, с учетом коэффициента потребительских качеств *(кв. м):**		
Общая площадь объекта аренды (кв.м):	184.7	

Примечание:

Общая площадь объекта учета по сведениям Единого государственного реестра недвижимости:184.7 кв.м

В 2012 году (с учетом последующих корректировок, при наличии) в филиал ФГБУ «ФКП Росреестра» по Санкт-Петербургу сведения о помещении были переданы для включения в Государственный кадастр недвижимости (с 01.01.2017 - Единый государственный реестр недвижимости) – верно/~~неверно~~ (ненужное зачеркнуть)

Сведения о перепланировке и т.д.

Характеристики объекта и типы входов указаны согласно Выписке из ЕГРН от 24.05.2024 № КУВИ-001/2024-141297171.

Элементы благоустройства объекта аренды указаны по состоянию на 31.05.2024.

* не заполняется при учете первичного объекта недвижимости

** не заполняется, если объектом аренды является здание, сооружение

*** не заполняется, если объект аренды соответствует объекту учета

2. Схема расположения входов.

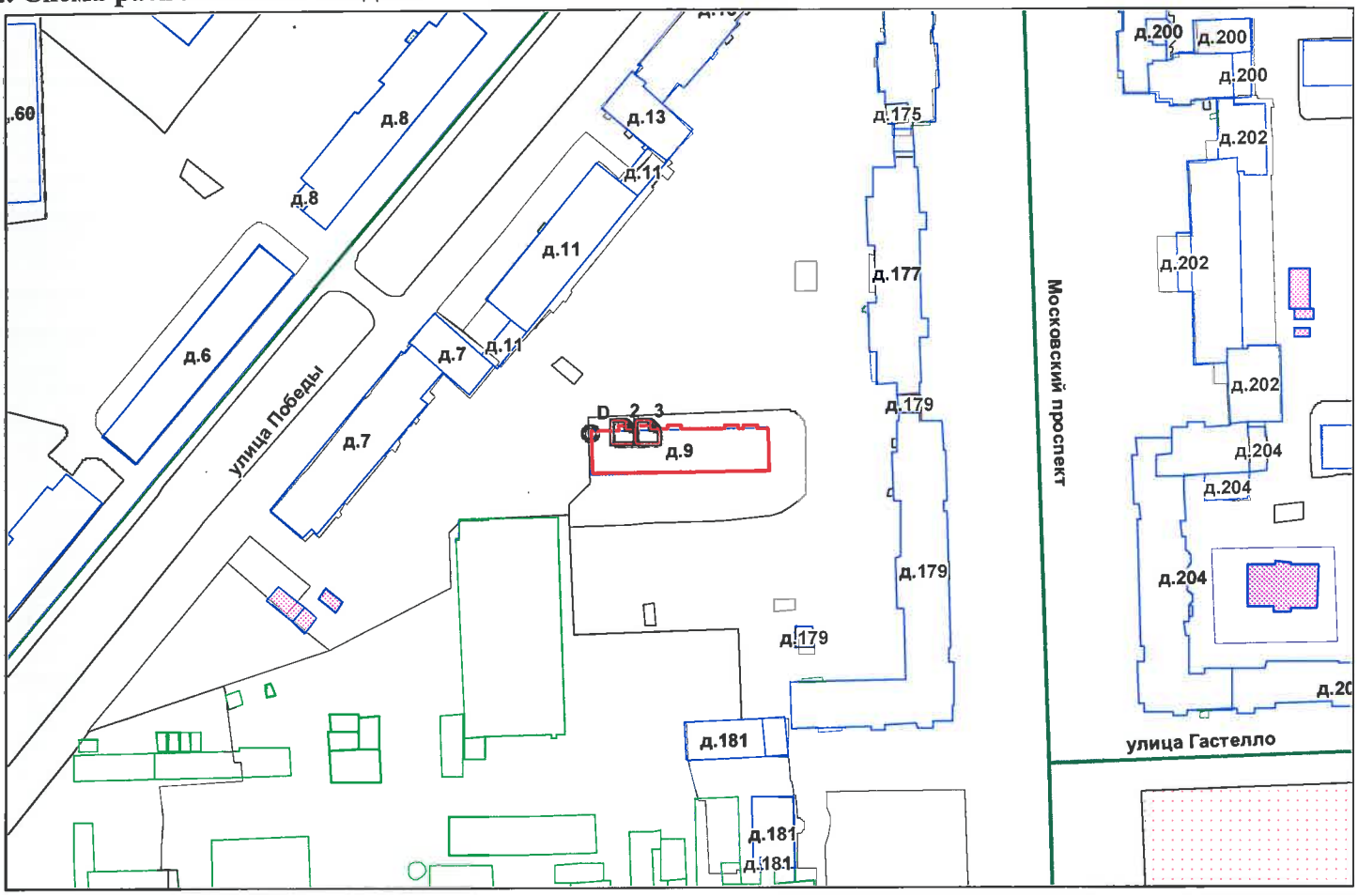

- границы строения

Дополнительные сведения о строении: _____

3. Ведомость координат центров входов.

№ п/п	Характерная точка	№ вх.	Координаты центра входа		Примечание
			X, м	Y, м	
1	D	2	113927.25	85726.02	
2	D	3	113934.34	85726.24	

Исполнитель: Мархель Д.Р.

Начальник ПИБ Южное департамента кадастровой деятельности: М.Д.Ботева

Заместитель начальника ПИБ Южное департамента кадастровой деятельности М.М. Соловьева

Дата: 04 июня 2024 года

Район: Московский

Комитет имущественных отношений Санкт-Петербурга * Санкт-Петербургское государственное унитарное предприятие «Центр государственной кадастровой оценки» * Правительство Санкт-Петербурга * Для документов № 2

Филиал публично-правовой компании "Роскадастр" по Санкт-Петербургу
полное наименование органа регистрации прав

Выписка из Единого государственного реестра недвижимости об объекте недвижимости

Сведения о характеристиках объекта недвижимости

На основании запроса от 06.11.2024, поступившего на рассмотрение 06.11.2024, сообщаем, что согласно записям Единого государственного реестра недвижимости:

Раздел 1 Лист 1

Помещение
вид объекта недвижимости

Лист № 1 раздела 1	Всего листов раздела 1: 2	Всего разделов: 3	Всего листов выписки: 4

06.11.2024г. № КУВИ-001/2024-271898427	
Кадастровый номер:	78:14:0007642:2040
Номер кадастрового квартала:	78:14:0007642
Дата присвоения кадастрового номера:	14.09.2012

Ранее присвоенный государственный учетный номер:	Кадастровый номер 78:14:7642:0:21:5
Местоположение:	Санкт-Петербург, ул Победы, д 9, литера А, пом 1-Н,6-Н
Площадь:	184.7
Назначение:	Нежилое
Наименование:	Нежилое помещение
Номер, тип этажа, на котором расположено помещение, машино-место	Подвал № подвал
Вид жилого помещения:	данные отсутствуют
Кадастровая стоимость, руб.:	10423260.73
Кадастровые номера иных объектов недвижимости, в пределах которых расположен объект недвижимости:	78:14:0007642:1066
Кадастровые номера объектов недвижимости, из которых образован объект недвижимости:	данные отсутствуют
Кадастровые номера образованных объектов недвижимости:	данные отсутствуют
Сведения о включении объекта недвижимости в состав предприятия как имущественного комплекса:	данные отсутствуют
Сведения о включении объекта недвижимости в состав единого недвижимого комплекса:	данные отсутствуют
Виды разрешенного использования:	данные отсутствуют
Сведения о включении объекта недвижимости в реестр объектов культурного наследия:	данные отсутствуют
Сведения о кадастровом инженере:	дата завершения кадастровых работ: 03.09.2007

ДОКУМЕНТ ПОДПИСАН
ЭЛЕКТРОННОЙ ПОДПИСЬЮ
Сертификат: 009F0BDC181A023B64597F1E2579BEFB50
Владелец: ФЕДЕРАЛЬНАЯ СЛУЖБА ГОСУДАРСТВЕННОЙ РЕГИСТРАЦИИ, КАДАСТРА И КАРТОГРАФИИ
Действителен: с 02.08.2024 по 26.10.2025

полное наименование должности		инициалы, фамилия

Помещение
вид объекта недвижимости

Лист № 2 раздела 1	Всего листов раздела 1: 2	Всего разделов: 3	Всего листов выписки: 4

06.11.2024г. № КУВИ-001/2024-271898427	
Кадастровый номер:	78:14:0007642:2040

Сведения об отнесении жилого помещения к определенному виду жилых помещений специализированного жилищного фонда, к жилым помещениям наемного дома социального использования или наемного дома коммерческого использования:	данные отсутствуют
Статус записи об объекте недвижимости:	Сведения об объекте недвижимости имеют статус "актуальные, ранее учтенные"
Особые отметки:	Сведения, необходимые для заполнения раздела: 9 - Сведения о части (частях) помещения, отсутствуют.
Получатель выписки:	Ваулина Анастасия Андреевна, действующий(ая) на основании документа "" САНКТ-ПЕТЕРБУРГСКОЕ ГОСУДАРСТВЕННОЕ КАЗЕННОЕ УЧРЕЖДЕНИЕ "ИМУЩЕСТВО САНКТ-ПЕТЕРБУРГА"

полное наименование должности		инициалы, фамилия

ДОКУМЕНТ ПОДПИСАН
ЭЛЕКТРОННОЙ ПОДПИСЬЮ
Сертификат: 009F0BDC181A023B64597F1E2579BEFB50
Владелец: ФЕДЕРАЛЬНАЯ СЛУЖБА ГОСУДАРСТВЕННОЙ РЕГИСТРАЦИИ, КАДАСТРА И КАРТОГРАФИИ
Действителен: с 02.08.2024 по 26.10.2025

Выписка из Единого государственного реестра недвижимости об объекте недвижимости

Сведения о зарегистрированных правах

Помещение
вид объекта недвижимости

Лист № 1 раздела 2	Всего листов раздела 2: 1	Всего разделов: 3	Всего листов выписки: 4

06.11.2024г. № КУВИ-001/2024-271898427	
Кадастровый номер:	78:14:0007642:2040

1	Правообладатель (правообладатели):	1.1	Санкт-Петербург
	Сведения о возможности предоставления третьим лицам персональных данных физического лица:	1.1.1	данные отсутствуют
2	Вид, номер, дата и время государственной регистрации права:	2.1	Собственность 78-78-34/043/2014-071 10.02.2014 00:00:00
3	Сведения об осуществлении государственной регистрации сделки, права без необходимого в силу закона согласия третьего лица, органа:	3.1	данные отсутствуют
4	Ограничение прав и обременение объекта недвижимости:	не зарегистрировано	
5	Договоры участия в долевом строительстве:	не зарегистрировано	
6	Заявленные в судебном порядке права требования:	данные отсутствуют	
7	Сведения о возможности предоставления третьим лицам персональных данных физического лица	данные отсутствуют	
8	Сведения о возражении в отношении зарегистрированного права:	данные отсутствуют	
9	Сведения о наличии решения об изъятии объекта недвижимости для государственных и муниципальных нужд:	данные отсутствуют	
10	Сведения о невозможности государственной регистрации без личного участия правообладателя или его законного представителя:	данные отсутствуют	
11	Правопритязания и сведения о наличии поступивших, но не рассмотренных заявлений о проведении государственной регистрации права (перехода, прекращения права), ограничения права или обременения объекта недвижимости, сделки в отношении объекта недвижимости:	отсутствуют	

полное наименование должности		инициалы, фамилия

ДОКУМЕНТ ПОДПИСАН
ЭЛЕКТРОННОЙ ПОДПИСЬЮ
Сертификат: 009F0BDC181A023B64597F1E2579BEFB50
Владелец: ФЕДЕРАЛЬНАЯ СЛУЖБА ГОСУДАРСТВЕННОЙ РЕГИСТРАЦИИ, КАДАСТРА И КАРТОГРАФИИ
Действителен: с 02.08.2024 по 26.10.2025

Выписка из Единого государственного реестра недвижимости об объекте недвижимости

План расположения помещения, машино-места на этаже (плане этажа)

Помещение
вид объекта недвижимости

Лист № 1 раздела 8	Всего листов раздела 8: 1	Всего разделов: 3	Всего листов выписки: 4

06.11.2024г. № КУВИ-001/2024-271898427	
Кадастровый номер: 78:14:0007642:2040	Номер этажа (этажей): подвал

План подвала

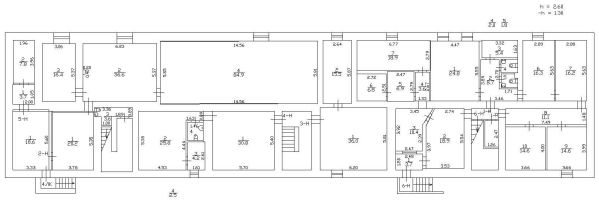

Масштаб 1

полное наименование должности		инициалы, фамилия

ДОКУМЕНТ ПОДПИСАН
ЭЛЕКТРОННОЙ ПОДПИСЬЮ
Сертификат: 009F0BDC181A023B64597F1E2579BEFB50
Владелец: ФЕДЕРАЛЬНАЯ СЛУЖБА ГОСУДАРСТВЕННОЙ РЕГИСТРАЦИИ, КАДАСТРА И КАРТОГРАФИИ
Действителен: с 02.08.2024 по 26.10.2025

ПАО "Ленэнерго"
177008
Пушкина

РОССЕТИ

ленэнерго
ОСНОВАНО В 1886 ГОДУ

ПУБЛИЧНОЕ АКЦИОНЕРНОЕ ОБЩЕСТВО ЭНЕРГЕТИКИ И ЭЛЕКТРИФИКАЦИИ «ЛЕНЭНЕРГО»

площадь Конституции, д. 1, Санкт-Петербург, 196247
тел.: 8 (800) 700-14-71, факс: 8 (812) 494-32-54, e-mail: office@lenenergo.ru, горячая линия: 8 (812) 494-31-71

А К Т
об осуществлении технологического присоединения

№ 15-40730 от "13" 04 2016 г.

Публичное акционерное общество энергетики и электрификации «Ленэнерго»,
(полное наименование сетевой организации)

именуемое в дальнейшем сетевой организацией, в лице

Начальника департамента технологического присоединения по СПб Тарараксина Леонида Вадимовича,
(должность, Ф.И.О. лица – представителя сетевой организации)

действующего на основании

доверенности № 399-15 от 07.10.2015 г.
(устава, доверенности, иных документов)

с одной стороны, и

Комитет имущественных отношений Санкт-Петербурга,
(полное наименование заявителя – юридического лица, Ф.И.О. заявителя – физического лица)

именуемый в дальнейшем заявителем с другой стороны, вместе именуемые сторонами, оформили и подписали настоящий акт о нижеследующем.

Характеристики выполненного присоединения:
максимальная мощность: **5,66 (пять целых и шестьдесят шесть сотых) кВт**, с учетом опосредованно присоединенных энергопринимающих устройств субабонентов.
Энергопринимающие устройства заявителя: **ВРУ объекта в совокупности с питающей, распределительной и групповой сетями.**

№ объекта	Наименование объекта	Адрес объекта
1	нежилое помещение	г. Санкт-Петербург, ул. Победы, д.9 лит. А, пом. 1Н, 6Н

ПАО "Ленэнерго"
№ 177008
Изменения

Перечень точек присоединения:

№ объекта	Точка присоединения	Источник питания (наименование питающих линий)	Описание точки присоединения	Уровень напряжения (кВ)	Максимальная мощность (кВт)	Категория надежности электроснабжения	Предельное значение коэффициента реактивной мощности (tg φ)	Устройства защиты, релейной защиты, противоаварийной и режимной автоматики
1	РУ-0,38 кВ к/к 138 (через распределительную сеть дома)	ПС-20 ф.20-204 (РП 4155, ТП 4385)	контактное соединение коммутационного аппарата РУ-0,38 кВ кабельного киоска №138 и кабельных наконечников кабельной линии 0,38 кВ, отходящей в сторону ГРЩ дома №9 лит. А по ул. Победы (через распределительную сеть дома)	0,38/ 0,22	5,66	3	0,35	-

Приборы учета (измерительные комплексы):

№ объекта	Точка присоединения	Приборы учета			Измерительные трансформаторы тока				Измерительные трансформаторы напряжения			
		Место установки	Тип	Класс точности	Место установки	Тип	Коэффициент трансформации	Класс точности	Место установки	Тип	Коэффициент трансформации	Класс точности
1					-	-	-	-	-	-	-	-
	В соответствии с актом допуска прибора учета в эксплуатацию №_____											

Прочие сведения:
Справка на мощность №05-1438-спр.ЮР-122(рег.№20517 от 14.03.2005г.) – аннулируется.

Стороны подтверждают, что технологическое присоединение энергопринимающих устройств (энергетических установок) к электрической сети сетевой организации выполнено в соответствии с правилами и нормами.
Заявитель претензий по оказанию услуг к сетевой организации не имеет.

Подписи сторон:

Сетевая организация:
ПАО «Ленэнерго»

Начальник департамента технологического присоединения по СПб

Тараракcин Л.В._____

Заявитель:
Комитет имущественных отношений Санкт-Петербурга

Председатель Комитета

Заместитель председателя Комитета имущественных отношений Санкт-Петербурга
А.А. Никонов

Лудинова Ю.В._____

Доверенность от 31.12.15 №85586-42/15

№15-40730-ЮР-1649
Еремина Т.А.
тел.595-33-31

ПРАВИТЕЛЬСТВО САНКТ-ПЕТЕРБУРГА

КОМИТЕТ ПО КОНТРОЛЮ ЗА ИМУЩЕСТВОМ САНКТ-ПЕТЕРБУРГА

АКТ
обследования объекта нежилого фонда

Санкт-Петербург 15 июля 2024 года

Обследование начато в «10» час. «52» мин.
Обследование окончено в «11» час. «03» мин.

На основании задания Комитета по контролю за имуществом Санкт-Петербурга от 09 июля 2024 года № 5558 сотрудниками Комитета по контролю за имуществом Санкт-Петербурга:

главным специалистом отдела контроля имущества Управления контроля использования имущества южных районов Санкт-Петербурга Марковым Д.С.;

специалистом 1-й категории отдела контроля имущества Управления контроля использования имущества южных районов Санкт-Петербурга Загалаевым А.С.

в присутствии:

проведено обследование помещения, расположенного по адресу: Санкт-Петербург, улица Победы, дом 9, литера А, помещение 1-Н, 6-Н (далее – Объект).

Кадастровый номер Объекта: 78:14:0007642:2040.

Реестровый номер Объекта (при наличии): 0013К0264Н0005.

Технические характеристики Объекта согласно информационным ресурсам и технической документации (при наличии): площадь: 184.7 кв.м. Этаж: подвал. Вход: общий со двора, отдельный со двора. Элементы благоустройства: электроснабжение, водоснабжение/водоотведение, теплоснабжение.

Статус объекта культурного наследия: сведения отсутствуют.

Основание пользования (при наличии): вещные права: право государственной собственности Санкт-Петербурга (рег. № 78-78-34/043/2014-071 от 10.02.2014), обязательственные права: сведения отсутствуют.

В ходе обследования проводилось: осмотр, фотофиксация (Ricoh WG-6 GPS(№ 3401279)).

Обследование проводилось с использованием документов технического и кадастрового учета: плана подвала, содержащегося в выписке из ЕГРН от 24.05.2024 № КУВИ-001/2024-141297171, являющейся приложением к обращению Санкт-Петербургского государственного казенного учреждения «Имущество Санкт-Петербурга» от 26.06.2024 № 04-07-14399/24-0-0.

В результате проведения обследования установлено:

Доступ:

[V] Обеспечен [ ] Не обеспечен

Объект:

[ ] Используется [V] Не используется

Состояние Объекта*:

[ ] Евростандарт [ ] Удовлетворительное

[ ] Отличное [ ] Неудовлетворительное

[V] Нормальное

		В				

Вид использования Объекта: не используется.

Пользователь: отсутствует.

Перепланировка/переустройство:
- между ч.п. 5 и ч.п. 6 пом. 6-Н оборудован оконный проем (фото 11);
- в ч.п. 5 пом. 1-Н отсутствует сантехническое оборудование (унитаз) (фото 17).

Иные лица, использующие Объект: отсутствуют.

Подключение к сетям инженерного обеспечения (при наличии):

[V] электроснабжения
_____
(указывается основание подключения (при наличии))**

[V] водоснабжения/водоотведения
_____
(указывается основание подключения (при наличии))**

[ ] газоснабжения
_____
(указывается основание подключения(при наличии))**

[V] теплоснабжения
_____
(указывается основание подключения(при наличии))**

Применение контрольно-кассовой техники на Объекте:

[ ] применяется

[V] не применяется

Дополнительная информация:
Доступ на Объект обеспечен представителем Санкт-Петербургского государственного казенного учреждения «Жилищное агентство Московского района Санкт-Петербурга».

Выявленные нарушения:

Несоответствие планировки Объекта документам технического и кадастрового учета.

Приложение:

V	Фототаблица
V	Копии документов технического учета

Иное: -

Главный специалист		/ Марков Д.С. /
(должность лица, проводившего обследование)	(подпись)	(фамилия, имя, отчество)
Специалист 1-й категории		/ Загалаев А.С. /
(должность лица, проводившего обследование)	(подпись)	(фамилия, имя, отчество)

Копия акта получена*** _____
(ФИО правообладателя (пользователя) Объекта, его уполномоченного представителя (при наличии документов, подтверждающих полномочия))

*В соответствии с классификацией состояния объектов, указанных в постановлении Правительства Санкт-Петербурга от 21.12.2005 № 1958 «О порядке определения базовых ставок и коэффициентов, применяемых при расчете арендной платы за объекты нежилого фонда, арендодателем которых является Санкт-Петербург»
**Указывается на основании документов, представленных пользователем Объекта
***Предоставляется по письменному запросу правообладателя (пользователя) Объекта, его уполномоченного представителя

Приложение к акту обследования от 15 июля 2024 года в соответствии с заданием 5558 от 09 июля 2024 года Адрес: Санкт-Петербург, улица Победы, дом 9, литера А, помещение 1-Н, 6-Н

ФОТОТАБЛИЦА

Фото 1	
Описание:	Вид на фасад здания

Фото 2	
Описание:	Вход на Объект

Ответственные за проведение обследования: _____ / Марков Д.С. /

_____ / Загалаев А.С. /

Приложение к акту обследования от 15 июля 2024 года в соответствии с заданием 5558 от 09 июля 2024 года Адрес: Санкт-Петербург, улица Победы, дом 9, литера А, помещение 1-Н, 6-Н

Фото 3	
Описание:	Вход на Объект

Фото 4	
Описание:	Вид внутри Объекта

Ответственные за проведение обследования: _____ / Марков Д.С. /

_____ / Загалаев А.С. /

Фото 5	
Описание:	Вид внутри Объекта

Фото 6	
Описание:	Вид внутри Объекта

Ответственные за проведение обследования: _____ / Марков Д.С. /

_____ / Загалаев А.С. /

Фото 7	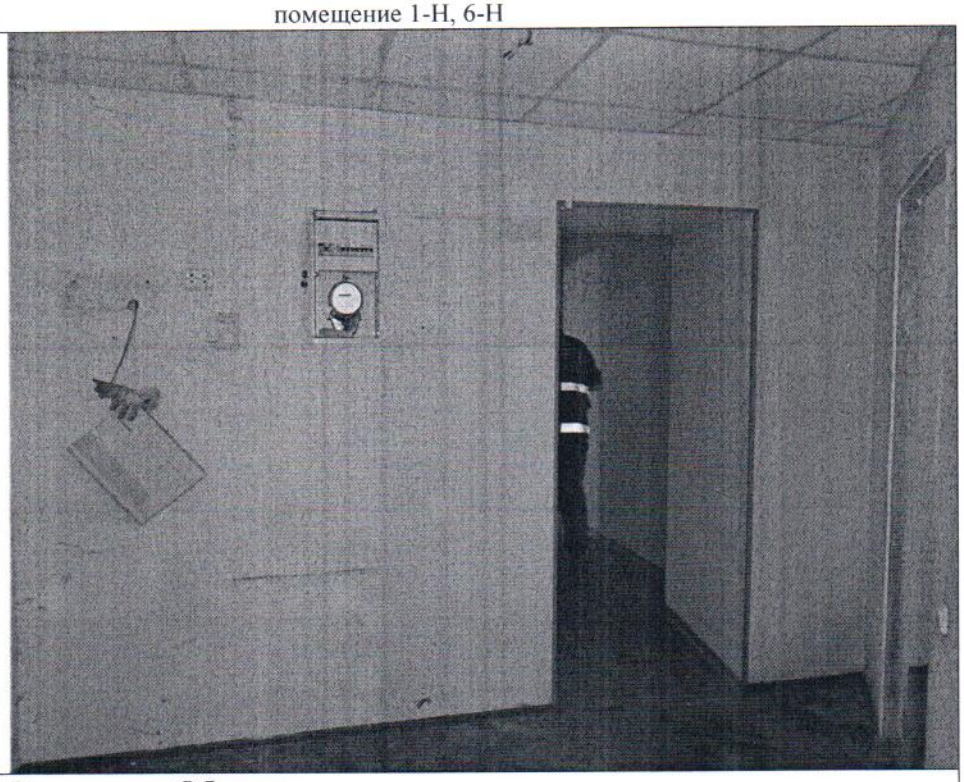
Описание:	Вид внутри Объекта

Фото 8	
Описание:	Вид внутри Объекта

Ответственные за проведение обследования: _____ / Марков Д.С. /

_____ / Загалаев А.С. /

Фото 9	
Описание:	Вид внутри Объекта

Фото 10	
Описание:	Вид внутри Объекта

Ответственные за проведение обследования: _____ / Марков Д.С. /

_____ / Загалаев А.С. /

Фото 11	
Описание:	Вид внутри Объекта (между ч.п. 5 и ч.п. 6 пом. 6-Н оборудован оконный проем)

Фото 12	
Описание:	Вид внутри Объекта

Ответственные за проведение обследования: _____ / Марков Д.С. /

_____ / Загалаев А.С. /

Фото 13	
Описание:	Вид внутри Объекта

Фото 14	
Описание:	Вид внутри Объекта

Ответственные за проведение обследования: _____ / Марков Д.С. /

_____ / Загалаев А.С. /

Фото 15	
Описание:	Вид внутри Объекта

Фото 16	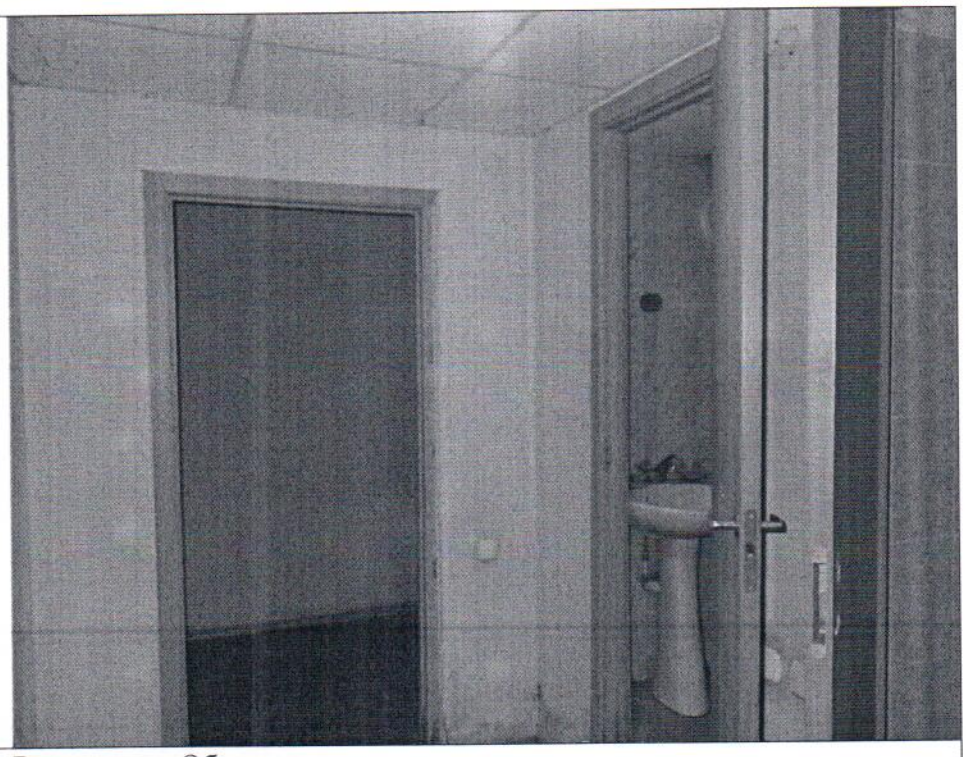
Описание:	Вид внутри Объекта

Ответственные за проведение обследования: / Марков Д.С. /

/ Загалаев А.С. /

Фото 17	
Описание:	Вид внутри Объекта (в ч.п. 5 пом. 1-Н отсутствует сантехническое оборудование (унитаз))

Фото 18	
Описание:	Вид внутри Объекта

Ответственные за проведение обследования: _____ / Марков Д.С. /

_____ / Загалаев А.С. /

Фото 19	
Описание:	Вид внутри Объекта

Фото 20	
Описание:	Вид внутри Объекта

Ответственные за проведение обследования: _____ / Марков Д.С. /

_____ / Загалаев А.С. /

Фото 21	
Описание:	Вид внутри Объекта

Фото 22	
Описание:	Вид внутри Объекта

Ответственные за проведение обследования: _____ / Марков Д.С. /

_____ / Загалаев А.С. /

Фото 23	
Описание:	Вид внутри Объекта

Ответственные за проведение обследования: / Марков Д.С. /

/ Загалаев А.С. /

План подвала

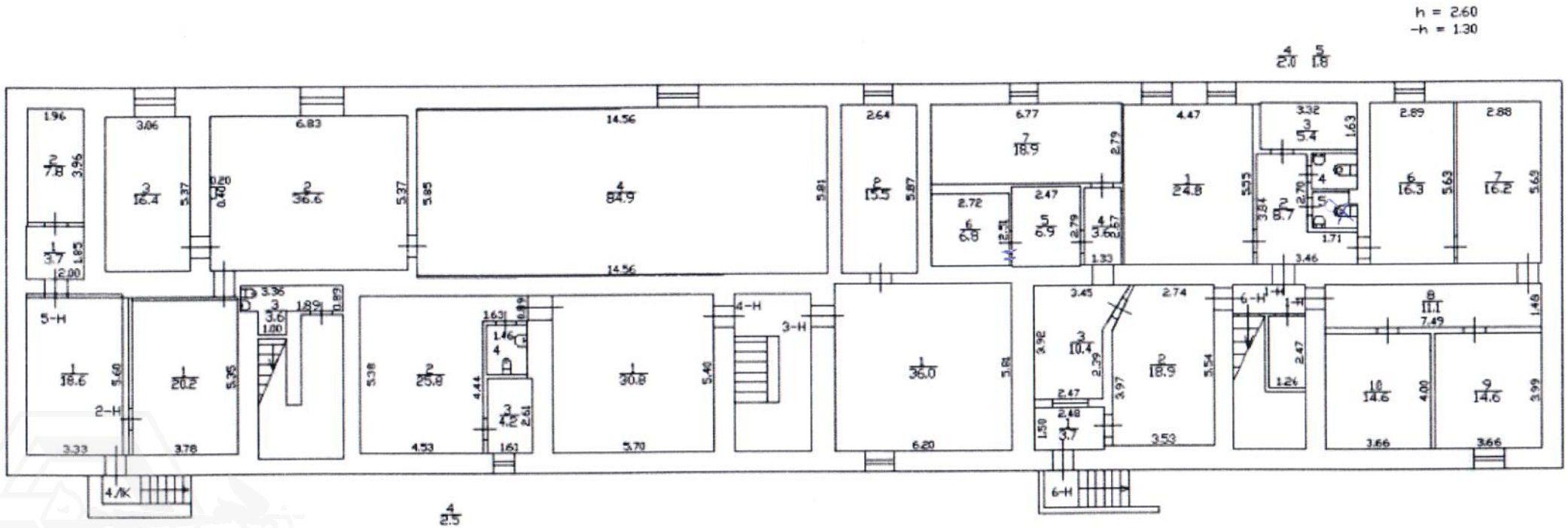

Приложение к акту обследования от 15 июля 2024 года в соответствии с заданием 5558 от 09 июля 2024 года Адрес: Санкт-Петербург, улица Победы, дом 9, литера А, помещение 1-Н, 6-Н

ФОТОТАБЛИЦА

Фото 1	
Описание:	Вид на фасад здания

Фото 2	
Описание:	Вход на Объект

Ответственные за проведение обследования: _____ / Марков Д.С. /

_____ / Загалаев А.С. /

Фото 3	
Описание:	Вход на Объект

Фото 4	
Описание:	Вид внутри Объекта

Ответственные за проведение обследования: _____ / Марков Д.С. /

_____ / Загалаев А.С. /

Фото 5	
Описание:	Вид внутри Объекта

Фото 6	
Описание:	Вид внутри Объекта

Ответственные за проведение обследования: _____ / Марков Д.С. /

_____ / Загалаев А.С. /

Фото 7	
Описание:	Вид внутри Объекта

Фото 8	
Описание:	Вид внутри Объекта

Ответственные за проведение обследования: _____ / Марков Д.С. /

_____ / Загалаев А.С. /

Фото 9	
Описание:	Вид внутри Объекта

Фото 10	
Описание:	Вид внутри Объекта

Ответственные за проведение обследования: _____ / Марков Д.С. /

_____ / Загалаев А.С. /

Фото 11	
Описание:	Вид внутри Объекта (между ч.п. 5 и ч.п. 6 пом. 6-Н оборудован оконный проем)

Фото 12	
Описание:	Вид внутри Объекта

Ответственные за проведение обследования: _____ / Марков Д.С. /

_____ / Загалаев А.С. /

Фото 13	
Описание:	Вид внутри Объекта

Фото 14	
Описание:	Вид внутри Объекта

Ответственные за проведение обследования: _____ / Марков Д.С. /

_____ / Загалаев А.С. /

Фото 15	
Описание:	Вид внутри Объекта

Фото 16	
Описание:	Вид внутри Объекта

Ответственные за проведение обследования: _____ / Марков Д.С. /

_____ / Загалаев А.С. /

Фото 17	
Описание:	Вид внутри Объекта (в ч.п. 5 пом. 1-Н отсутствует сантехническое оборудование (унитаз))

Фото 18	
Описание:	Вид внутри Объекта

Ответственные за проведение обследования: _____ / Марков Д.С. /

_____ / Загалаев А.С. /

Фото 19	
Описание:	Вид внутри Объекта

Фото 20	
Описание:	Вид внутри Объекта

Ответственные за проведение обследования: _____ / Марков Д.С. /

_____ / Загалаев А.С. /

Фото 21	
Описание:	Вид внутри Объекта

Фото 22	
Описание:	Вид внутри Объекта

Ответственные за проведение обследования: _____ / Марков Д.С. /

_____ / Загалаев А.С. /

Фото 23	
Описание:	Вид внутри Объекта

Ответственные за проведение обследования: _____ / Марков Д.С. /

_____ / Загалаев А.С. /

ПРАВИТЕЛЬСТВО САНКТ-ПЕТЕРБУРГА

КОМИТЕТ ПО ГОСУДАРСТВЕННОМУ КОНТРОЛЮ, ИСПОЛЬЗОВАНИЮ И ОХРАНЕ ПАМЯТНИКОВ ИСТОРИИ И КУЛЬТУРЫ (КГИОП)

ул. Зодчего Росси, д. 1-3, литера А, Санкт-Петербург, 191023
Тел. (812) 417-43-03, Факс (812) 710-42-45
E-mail: kgiop@gov.spb.ru
https://www.gov.spb.ru, http://kgiop.ru

Комитет имущественных отношений Санкт-Петербурга

№01-43-5836/25-0-1 от 11.03.2025

На № 05-07-19384/25-0-1 от 10.03.2025
Рег. № 01-43-5836/25-0-0 от 10.03.2025

Рассмотрев обращение, по вопросу уточнения информации о статусе объектов, расположенных согласно приложенному списку, КГИОП сообщает следующее.

1. Здание, расположенное по адресу: Большая Монетная ул., д. 23, лит. А, является объектом культурного наследия (далее – ОКН) регионального значения «Доходный дом В.Я. Рожкова» (основание: Распоряжение КГИОП № 689-рп от 03.08.2023).

2. Здание, расположенное по адресу: Гороховая ул., д. 47, лит. А, является ОКН регионального значения «Дом Компании для хранения и залога громоздких движимостей» (основание: Решение Малого Совета Санкт-Петербургского горсовета № 327 от 07.09.1993).

3. Здание, расположенное по адресу: г. Колпино, Советский бульвар, д. 7, к.1, лит. А, является выявленным ОКН «Жилой дом Адмиралтейских Ижорских заводов (дом ИТР, для инженеров и служащих)» (основание: Приказ председателя КГИОП № 15 от 20.02.2001).

4. Здание, расположенное по адресу: Гончарная ул., д. 11а, лит. А, согласно Закону Санкт-Петербурга от 19.01.2009 № 820-7 (ред. от 26.02.2025) «О границах объединенных зон охраны объектов культурного наследия, расположенных на территории Санкт-Петербурга, режимах использования земель и требованиях к градостроительным регламентам в границах указанных зон» (далее – Закон № 820-7), расположено в границах единой зоны регулирования застройки и хозяйственной деятельности 1 объектов культурного наследия, расположенных в исторически сложившихся центральных районах Санкт-Петербурга (участок ОЗРЗ-1(31)), на территории предварительных археологических разведок ЗА 2.

Здание по указанному адресу не является ОКН, расположено за границами территорий ОКН, относится к ценным средовым объектам (согласно Приложению 1 к Режимам использования земель и требованиям к градостроительным регламентам в границах объединенных зон охраны объектов культурного наследия, расположенных на территории Санкт-Петербурга).

Здание по указанному адресу расположено в границах территории исторического поселения, утвержденного приказом Министерства культуры Российской Федерации от 30.10.2020 № 1295 (ред. от 19.10.2022) «Об утверждении предмета охраны, границ территории и требований к градостроительным регламентам в границах территории исторического поселения федерального значения город Санкт-Петербург» (средовая зона № 17).

5. Здание, расположенное по адресу: Гончарная ул., д. 13, литера А, является ОКН регионального значения «Дом Ю.П. Корсака» (основание: Распоряжение КГИОП № 460-рп от 10.11.2022; Распоряжение КГИОП № 301-рп от 12.03.2024).

6. Здание, расположенное по адресу: Большая Зеленина ул., д. 3, лит. А, согласно Закону № 820-7, расположено в границах единой зоны регулирования застройки и хозяйственной деятельности 1 объектов культурного наследия, расположенных в исторически сложившихся центральных районах Санкт-Петербурга (участок ОЗРЗ-1(07)01), на территории предварительных археологических разведок ЗА 2.

Здание, по указанному адресу не является ОКН, расположено за границами территорий ОКН, относится к ценным рядовым объектам (согласно Приложению 1 к Режимам использования земель и требованиям к градостроительным регламентам в границах объединенных зон охраны объектов культурного наследия, расположенных на территории Санкт-Петербурга).

Здание по указанному адресу расположено в границах территории исторического поселения, утвержденного приказом Министерства культуры Российской Федерации от 30.10.2020 № 1295 (ред. от 19.10.2022) «Об утверждении предмета охраны, границ территории и требований к градостроительным регламентам в границах территории исторического поселения федерального значения город Санкт-Петербург» (средовая зона № 7).

7. Здание, расположенное по адресу: Малая Балканская ул., д. 40, корп. 2, лит. А, согласно Закону № 820-7 расположено вне границ зон охраны объектов культурного наследия. Здание не является ОКН.

Здание по указанному адресу расположено вне границ территории исторического поселения, утвержденного приказом Министерства культуры Российской Федерации от 30.10.2020 № 1295 «Об утверждении предмета охраны, границ территории и требований к градостроительным регламентам в границах территории исторического поселения федерального значения город Санкт-Петербург».

8. Здание, расположенное по адресу: ул. Маяковского, д. 37, лит. Ю, согласно Закону № 820-7, расположено в границах единой зоны регулирования застройки и хозяйственной деятельности 1 объектов культурного наследия, расположенных в исторически сложившихся центральных районах Санкт-Петербурга (участок ОЗРЗ-1(31)), на территории предварительных археологических разведок ЗА 2.

Здание по указанному адресу не является ОКН, расположено за границами территорий ОКН, относится к ценным рядовым объектам (согласно Приложению 1 к Режимам использования земель и требованиям к градостроительным регламентам в границах объединенных зон охраны объектов культурного наследия, расположенных на территории Санкт-Петербурга).

Здание по указанному адресу расположено в границах территории исторического поселения, утвержденного приказом Министерства культуры Российской Федерации от 30.10.2020 № 1295 (ред. от 19.10.2022) «Об утверждении предмета охраны, границ территории и требований к градостроительным регламентам в границах территории исторического поселения федерального значения город Санкт-Петербург» (средовая зона № 15).

9. Здание, расположенное по адресу: Чехова ул., д. 3, лит. А, является ОКН регионального значения «Дом В.Ф.Краевского» (основание: Распоряжение КГИОП № 10-33 от 20.10.2009).

10. Здание, расположенное по адресу: пр. Маршала Жукова, д. 74, корп. 1, лит. А, согласно Закону № 820-7 расположено вне границ зон охраны объектов культурного наследия. Здание не является ОКН.

Здание по указанному адресу расположено вне границ территории исторического поселения, утвержденного приказом Министерства культуры Российской Федерации от 30.10.2020 № 1295 «Об утверждении предмета охраны, границ территории и требований

к градостроительным регламентам в границах территории исторического поселения федерального значения город Санкт-Петербург».

11. Здание, расположенное по адресу: 7-я Красноармейская ул., д. 25, лит. А, согласно Закону № 820-7, расположено в границах единой зоны регулирования застройки и хозяйственной деятельности 1 объектов культурного наследия, расположенных в исторически сложившихся центральных районах Санкт-Петербурга (участок ОЗРЗ-1(32)), на территории предварительных археологических разведок ЗА 2.

Здание, по указанному адресу не является ОКН, расположено за границами территорий ОКН, относится к ценным рядовым объектам (согласно Приложению 1 к Режимам использования земель и требованиям к градостроительным регламентам в границах объединенных зон охраны объектов культурного наследия, расположенных на территории Санкт-Петербурга).

Здание по указанному адресу расположено в границах территории исторического поселения, утвержденного приказом Министерства культуры Российской Федерации от 30.10.2020 № 1295 (ред. от 19.10.2022) «Об утверждении предмета охраны, границ территории и требований к градостроительным регламентам в границах территории исторического поселения федерального значения город Санкт-Петербург» (средовая зона № 5).

12. Здание, расположенное по адресу: ул. Победы, д. 9, лит. А, пом. 1-Н, 6-Н, согласно Закону № 820-7, расположено в границах единой зоны регулирования застройки и хозяйственной деятельности ЗРЗ(14)05 объектов культурного наследия, расположенных за пределами исторически сложившихся центральных районов (Московский район). Здание не относится к числу объектов охраняемой среды (построено после 1917 г.).

Здание по указанному адресу расположено вне границ территории исторического поселения, утвержденного приказом Министерства культуры Российской Федерации от 30.10.2020 № 1295 «Об утверждении предмета охраны, границ территории и требований к градостроительным регламентам в границах территории исторического поселения федерального значения город Санкт-Петербург».

Первый заместитель
председателя Комитета

ДОКУМЕНТ ПОДПИСАН
ЭЛЕКТРОННОЙ ПОДПИСЬЮ

Сертификат 008D7AA27528E072E009F55CD5B2375461
Владелец **Козырева Екатерина Андреевна**
Действителен с 05.12.2024 по 28.02.2026

Е.А.Козырева

Алиева Е.В., (812)710 4672

15. 09. 2023

МЧС РОССИИ

**ГЛАВНОЕ УПРАВЛЕНИЕ
МИНИСТЕРСТВА РОССИЙСКОЙ ФЕДЕРАЦИИ
ПО ДЕЛАМ ГРАЖДАНСКОЙ ОБОРОНЫ,
ЧРЕЗВЫЧАЙНЫМ СИТУАЦИЯМ И ЛИКВИДАЦИИ
ПОСЛЕДСТВИЙ СТИХИЙНЫХ БЕДСТВИЙ
ПО Г. САНКТ-ПЕТЕРБУРГУ
(Главное управление МЧС России
по г. Санкт-Петербургу)**

ул. Большая Морская, д. 40, лит. А
г. Санкт-Петербург, 190031
тел. (812) 718-25-05, факс (812) 571-53-34

11.09.2023 № ИА-130-2158

На № 04-21-16643/23-0-0 от 15.08.2023

Заместителю директора
СПб ГКУ «Имущество
Санкт-Петербурга»

Очкивской О.С.

ул. Новгородская, д. 20, лит. А, пом. 2-Н
Санкт-Петербург, 191124

О предоставлении учетных данных

Уважаемая Ольга Сергеевна!

Главное управление МЧС России по г. Санкт-Петербургу (далее – Главное управление) на Ваш запрос сообщает, что по итогам инвентаризации защитных сооружений гражданской обороны 2018 года, проведенной в соответствии с Постановлением Правительства Санкт-Петербурга от 01.08.2018 № 630, объект недвижимости, расположенный по адресу: Санкт-Петербург, ул. Победы, д. 9, лит. А, пом. 1-Н, 6-Н, не является защитным сооружением гражданской обороны.

Заместитель начальника Главного управления
(по гражданской обороне и защите населения) Е.В. Цыганов

СПб ГКУ "Имущество СПб"
№ 04-21-44282/23-0-0
от 18.09.2023

Петроченков Сергей Владимирович
8 (812) 247-09-95

АКЦИОНЕРНОЕ ОБЩЕСТВО
«ТЕПЛОСЕТЬ САНКТ-ПЕТЕРБУРГА»
(АО «ТЕПЛОСЕТЬ САНКТ-ПЕТЕРБУРГА»)

юрид. адрес: ул. Бассейная, д. 73, корп. 2, Лит. А, Санкт-Петербург, 196211
факт. адрес: ул. Черняховского, д. 36, Санкт-Петербург, 191119
тел.: (812) 688-49-45, факс: (812) 688-49-47
e-mail: teploset@teplosetspb.ru
ИНН 7810577007, КПП 781001001, р/с 40702810409000000235
в АО « АБ «РОССИЯ», г. Санкт-Петербург
к/с 30101810800000000861, БИК 044030861
ОКПО 64261198, ОГРН 1107847010941, ОКТМО 40374000

«13» сентября 2024 № Исх-53/9180

на _____ от _____

на № 01-20-17073/24-0-1 от «23» августа 2024

Заместителю директора
СПб ГКУ «Имущество Санкт-Петербурга»
Очкивской О.С.

Заместителю председателя Комитета
по энергетике и инженерному обеспечению
Санкт-Петербурга
Мельниковой С.А.

Уважаемая Ольга Сергеевна!

В ответ на Ваш запрос по вопросу предоставления информации о наличии действующего/недействующего инженерного оборудования (в том числе скрытого), обеспечивающего Объекты и/или другие здания, строения, сооружения, сообщаю, что по адресам:

- Санкт-Петербург, ул. Победы, д. 9, лит. А – помещения 1-Н, 6-Н с кадастровым номером 78:14:0007642:2040 (подвальный этаж);
- Санкт-Петербург, 7-я Советская ул., д. 35-37, лит. А – помещение 8-Н с кадастровым номером 78:31:0001469:2316 (цокольный этаж);
- Санкт-Петербург, Старо-Петергофский пр., д. 8, лит. Г – помещение 11-Н с кадастровым номером 78:32:0001663:2908 (подвальный этаж);
- Санкт-Петербург, 9-я Советская ул., д. 39/24, лит А – помещение 9-Н с кадастровым номером 78:31:0001428:2331 (цокольный этаж)

отсутствует инженерное оборудование, находящееся на балансе АО «Теплосеть Санкт-Петербурга».

Дополнительно сообщаю, что в данных помещениях могут быть проложены вторичные тепловые сети, находящиеся не на балансе АО «Теплосеть Санкт-Петербурга», в связи с чем информацию по вопросу наложения обременений при приватизации (продаже) объектов недвижимости (зданий) по указанным выше адресам необходимо уточнять в организациях, обслуживающих данные здания.

Главный инженер И.М. Стренадко

Гук Н. А.
Тел. +7 (812) 6884965

Проект№ 13770/53

ДОКУМЕНТ ПОДПИСАН
ЭЛЕКТРОННОЙ ПОДПИСЬЮ
Сертификат: 990E6D0E3ED64527E639A7EEFCFC2511C1CC70D4
Владелец: Стренадко Игорь Михайлович
Действителен с 28.08.2024 по 28.08.2025

САНКТ – ПЕТЕРБУРГСКОЕ
ГОСУДАРСТВЕННОЕ КАЗЕННОЕ УЧРЕЖДЕНИЕ
«ЖИЛИЩНОЕ АГЕНТСТВО МОСКОВСКОГО РАЙОНА САНКТ-ПЕТЕРБУРГА»

Московский пр., д.146, Санкт-Петербург,196084, А/Я 242
Тел.: (812) 241-36-72 Факс: (812) 241-36-73 E-mail: info@mskga.gugov.spb.ru
ОКПО 46942144 ОКОГУ 49003 ОГРН 1027804913487 ИНН/КПП 7810120355/781001001

СПб ГКУ "Ж А Московского района
№ 01-1600/24-0-2
от 07.11.2024

На №_

Заместителю директора
Санкт-Петербургского государственного
казенного учреждения
«Имущество Санкт-Петербурга»

Очкивской О.С.

Уважаемая Ольга Сергеевна!

Санкт-Петербургское государственное казенное учреждение «Жилищное агентство Московского района Санкт-Петербурга» (далее - Московское РЖА) на Ваше письмо от 01.10.2024 № 04-10-22013/24-0-0, по вопросу о наличии на Объекте сетей теплоснабжения в том числе скрытых), сообщает следующее.

Согласно п.2 Приказа Минстроя РФ от 17.08.1992 № 197 «О типовых правилах охраны коммунальных тепловых сетей» охрана тепловых сетей осуществляется предприятием, в ведении которого находятся тепловые сети, независимо от его организационно-правовой формы.

Многоквартирный дом, расположенный по адресу: Санкт-Петербург, ул. Победы, д. 9, литера А, (далее – МКД), находится в управлении ООО "ЖКС № 3 Московского района" (далее – Управляющая организация).

По информации, предоставленной Управляющей организацией, в нежилых помещениях 1-Н, 6-Н по вышеуказанному адресу, отсутствуют сети теплоснабжения (в том числе скрытые, и имеющие ограничения по использованию Объекта (его частей), с учетом охранной зоны тепловых сетей.

Директор В.С. Блажис

Ильина Т.А.
Садович Е.А
241-36-80