ПРАВИТЕЛЬСТВО САНКТ- ПЕТЕРБУРГА
КОМИТЕТ ИМУЩЕСТВЕННЫХ ОТНОШЕНИЙ САНКТ-ПЕТЕРБУРГА

РЕШЕНИЕ

о проведении аукциона на право заключения договора аренды объекта нежилого фонда, находящегося в государственной собственности Санкт-Петербурга

от 05.06.2025 №05-2524141/25-0-0

В соответствии с распоряжением Комитета имущественных отношений Санкт-Петербурга от 31.07.2019 № 127-р «О проведении аукционов на право заключения договоров аренды объектов нежилого фонда, находящихся в государственной собственности Санкт-Петербурга»:

1. Провести торги в форме аукциона на право заключения договора аренды объекта нежилого фонда (далее – Аукцион), находящегося в государственной собственности Санкт-Петербурга (далее – Объект), расположенного по адресу: Санкт-Петербург, набережная Реки Фонтанки, д. 18, литера Г, пом. 77-Н.

Район Санкт-Петербурга: Центральный

Кадастровый номер: 78:31:0001189:3086

Этаж: цокольный

Общая площадь: 117 кв.м

Входы: 1 отдельный со двора, 1 общий со двора

Элементы благоустройства: электроснабжение, отопление, водоснабжение, канализация

Целевое назначение: нежилое

2. Акционерному обществу «Фонд имущества Санкт-Петербурга» обеспечить организацию Аукциона.

3. Проведение Аукциона осуществляется в электронной форме.

4. Установить, что:

4.1. Договор аренды Объекта заключается на 10 лет.

4.2. Начальная цена составляет 692 169.48 (шестьсот девяносто две тысячи сто шестьдесят девять рублей сорок восемь копеек) (без учета НДС).

5. Ограничения, обременения в отношении Объекта, определяемые в соответствии с заключениями уполномоченных исполнительных органов государственной власти и сведениями из Единого государственного реестра недвижимости: Объект расположен на территории объекта культурного наследия федерального значения «Дом Пашковых». Обязанность арендатора по присоединению Объекта к электросетям.

6. Информация о наличии (отсутствии) перепланировок/переустройства Объекта, не согласованных в установленном порядке: самовольная перепланировка/переустройство.

7. Информация о наличии (отсутствии) технологического присоединения энергопринимающих устройств, необходимых для электроснабжения Объекта к электрическим сетям: отсутствует.

8. Участниками Аукциона могут являться только физические лица, не являющиеся индивидуальными предпринимателями и применяющие специальный налоговый режим «Налог на профессиональный доход», субъекты малого и среднего предпринимательства, имеющие право на поддержку органами государственной власти и органами местного самоуправления в соответствии с частями 3 и 5 статьи 14 Федерального закона от 24.07.2007 №209-ФЗ «О развитии малого и среднего предпринимательства в Российской Федерации», или организации, образующие инфраструктуру поддержки субъектов малого и среднего предпринимательства.

Заместитель
председателя Комитета

ДОКУМЕНТ ПОДПИСАН ЭЛЕКТРОННОЙ ПОДПИСЬЮ
Сертификат 00B27A772B67FD92589769645C20A90A08
Владелец **Щукина Ирина Васильевна**
Действителен с 23.12.2024 по 18.03.2026

И.В.Щукина

РАСЧЕТ

арендной платы за нежилое помещение

к договору аренды нежилого фонда

№ от г. по адресу:

191028, г.Санкт-Петербург, набережная реки Фонтанки, д. 18, литера Г, помещение N 77-Н

1. СПРАВОЧНЫЕ ДАННЫЕ

1.1. Наименование предприятия, арендующего данное помещение

1.2. Существующие ограничения на использование объекта

Офисное: нет Торговое: нет Промышленное: нет

1.3. Арендуемая площадь (м.кв.): 117.00

1.4. Занимаемые этажи: Цокольный этаж с загл. до 0,5 м.

Тех.этаж: нет;

1.5. Состояние помещения: удовлетворительное

1.6. Вход в помещение: отдельный со двора

1.7. Тип здания: капитальное

1.8. Благоустройства: Водоснабжение: есть; Электроснабжение: есть;

Отопление: есть; Канализация: есть;

1.9. Коэффициент социальной значимости арендатора: 1.0

1.10. Расположение:

Зона: 1

Координата X: 115 240 Координата Y: 94 862

2. РАСЧЕТ АРЕНДНОЙ ПЛАТЫ

2.1. Расчетные коэффициенты

Базовая ставка	5 863.000
Арендный	0.700
Местоположения	1.108
Площади	0.991
Занимаемых этажей	1.000
Состояния помещения	0.740
Входа в помещение	0.970
Типа здания	1.000
Элементов благоустройства	
- водоснабжения	1.000
- канализации	1.000
- отопления	1.000
- электричества	1.000
Ставка арендной платы в РУБ. за м.кв. в год (без льгот):	3 234.706
Ставка арендной платы в РУБ. за м.кв. в год:	3 234.706

Индекс изменения размеров ставки арендной платы 1.828907714

Наилучшее использование: Офис

Арендная плата при наилучшем использовании:

Без льгот:

В год: 692 169.48 руб. в квартал: 173 042.37 руб. в месяц: 57 680.79 руб.

Средняя стоимость 1 кв.м. в год: 5 915.98 руб.

Общая арендуемая площадь по договору: 117.00 (помещений: 1)

Количество объектов в расчете: 1

Арендная плата при наилучшем использовании:

Без льгот:

В год: 692 169.48 руб. в квартал: 173 042.37 руб. в месяц: 57 680.79 руб.

С учетом коэффициента социальной значимости:

В год: 692 169.48 руб. в квартал: 173 042.37 руб. в месяц: 57 680.79 руб.

Средняя стоимость 1 кв.м. в год: 5 915.98 руб.

Дата расчета: 29.04.2025 Исполнитель: _____ Иванова А.Ю.

Филиал публично-правовой компании "Роскадастр" по Санкт-Петербургу
полное наименование органа регистрации прав

Выписка из Единого государственного реестра недвижимости об объекте недвижимости

Сведения о характеристиках объекта недвижимости

На основании запроса от 29.04.2025, поступившего на рассмотрение 29.04.2025, сообщаем, что согласно записям Единого государственного реестра недвижимости:

Раздел 1 Лист 1

Помещение
вид объекта недвижимости

Лист № 1 раздела 1	Всего листов раздела 1: 2	Всего разделов: 3	Всего листов выписки: 4

29.04.2025г. № КУВИ-001/2025-98488824	
Кадастровый номер:	78:31:0001189:3086
Номер кадастрового квартала:	78:31:0001189
Дата присвоения кадастрового номера:	09.01.2013

Ранее присвоенный государственный учетный номер:	Кадастровый номер 78:31:1189:0:110:1
Местоположение:	г.Санкт-Петербург, набережная Реки Фонтанки, дом 18, литера Г, помещение 77-Н
Площадь:	117
Назначение:	Нежилое
Наименование:	Нежилое помещение
Номер, тип этажа, на котором расположено помещение, машино-место	Цокольный этаж № цокольный
Вид жилого помещения:	данные отсутствуют
Кадастровая стоимость, руб.:	7431493.93
Кадастровые номера иных объектов недвижимости, в пределах которых расположен объект недвижимости:	78:31:0001189:2013
Кадастровые номера объектов недвижимости, из которых образован объект недвижимости:	данные отсутствуют
Кадастровые номера образованных объектов недвижимости:	данные отсутствуют
Сведения о включении объекта недвижимости в состав предприятия как имущественного комплекса:	данные отсутствуют
Сведения о включении объекта недвижимости в состав единого недвижимого комплекса:	данные отсутствуют
Виды разрешенного использования:	данные отсутствуют
Сведения о включении объекта недвижимости в реестр объектов культурного наследия:	данные отсутствуют
Сведения о кадастровом инженере:	дата завершения кадастровых работ: 31.12.2008

ДОКУМЕНТ ПОДПИСАН
ЭЛЕКТРОННОЙ ПОДПИСЬЮ
Сертификат: 009F0BDC181A023B64597F1E2579BEFB50
Владелец: ФЕДЕРАЛЬНАЯ СЛУЖБА ГОСУДАРСТВЕННОЙ РЕГИСТРАЦИИ, КАДАСТРА И КАРТОГРАФИИ
Действителен: с 02.08.2024 по 26.10.2025

полное наименование должности		инициалы, фамилия

Помещение
вид объекта недвижимости

Лист № 2 раздела 1	Всего листов раздела 1: 2	Всего разделов: 3	Всего листов выписки: 4

29.04.2025г. № КУВИ-001/2025-98488824	
Кадастровый номер:	78:31:0001189:3086

Сведения об отнесении жилого помещения к определенному виду жилых помещений специализированного жилищного фонда, к жилым помещениям наемного дома социального использования или наемного дома коммерческого использования:	данные отсутствуют
Статус записи об объекте недвижимости:	Сведения об объекте недвижимости имеют статус "актуальные, ранее учтенные"
Особые отметки:	Сведения, необходимые для заполнения раздела: 9 - Сведения о части (частях) помещения, отсутствуют.
Получатель выписки:	ИВАНОВА АЛИНА ЮРЬЕВНА, действующий(ая) на основании документа "" САНКТ-ПЕТЕРБУРГСКОЕ ГОСУДАРСТВЕННОЕ КАЗЕННОЕ УЧРЕЖДЕНИЕ "ИМУЩЕСТВО САНКТ-ПЕТЕРБУРГА"

полное наименование должности		инициалы, фамилия

ДОКУМЕНТ ПОДПИСАН
ЭЛЕКТРОННОЙ ПОДПИСЬЮ
Сертификат: 009F0BDC181A023B64597F1E2579BEFB50
Владелец: ФЕДЕРАЛЬНАЯ СЛУЖБА ГОСУДАРСТВЕННОЙ РЕГИСТРАЦИИ, КАДАСТРА И КАРТОГРАФИИ
Действителен: с 02.08.2024 по 26.10.2025

Выписка из Единого государственного реестра недвижимости об объекте недвижимости

Сведения о зарегистрированных правах

Помещение
вид объекта недвижимости

Лист № 1 раздела 2	Всего листов раздела 2: 1	Всего разделов: 3	Всего листов выписки: 4

29.04.2025г. № КУВИ-001/2025-98488824	
Кадастровый номер:	78:31:0001189:3086

1	Правообладатель (правообладатели):	1.1	Санкт-Петербург
	Сведения о возможности предоставления третьим лицам персональных данных физического лица:	1.1.1	данные отсутствуют
2	Вид, номер, дата и время государственной регистрации права:	2.1	Собственность 1071819.1 24.02.2000 00:00:00
3	Сведения об осуществлении государственной регистрации сделки, права без необходимого в силу закона согласия третьего лица, органа:	3.1	данные отсутствуют
4	Ограничение прав и обременение объекта недвижимости:	не зарегистрировано	
5	Договоры участия в долевом строительстве:	не зарегистрировано	
6	Заявленные в судебном порядке права требования:	данные отсутствуют	
7	Сведения о возможности предоставления третьим лицам персональных данных физического лица	данные отсутствуют	
8	Сведения о возражении в отношении зарегистрированного права:	данные отсутствуют	
9	Сведения о наличии решения об изъятии объекта недвижимости для государственных и муниципальных нужд:	данные отсутствуют	
10	Сведения о невозможности государственной регистрации без личного участия правообладателя или его законного представителя:	данные отсутствуют	
11	Правопритязания и сведения о наличии поступивших, но не рассмотренных заявлений о проведении государственной регистрации права (перехода, прекращения права), ограничения права или обременения объекта недвижимости, сделки в отношении объекта недвижимости:	отсутствуют	

полное наименование должности		инициалы, фамилия

ДОКУМЕНТ ПОДПИСАН
ЭЛЕКТРОННОЙ ПОДПИСЬЮ
Сертификат: 009F0BDC181A023B64597F1E2579BEFB50
Владелец: ФЕДЕРАЛЬНАЯ СЛУЖБА ГОСУДАРСТВЕННОЙ РЕГИСТРАЦИИ, КАДАСТРА И КАРТОГРАФИИ
Действителен: с 02.08.2024 по 26.10.2025

Выписка из Единого государственного реестра недвижимости об объекте недвижимости

План расположения помещения, машино-места на этаже (плане этажа)

Помещение
вид объекта недвижимости

Лист № 1 раздела 8	Всего листов раздела 8: 1	Всего разделов: 3	Всего листов выписки: 4

29.04.2025г. № КУВИ-001/2025-98488824	
Кадастровый номер: 78:31:0001189:3086	Номер этажа (этажей): цокольный

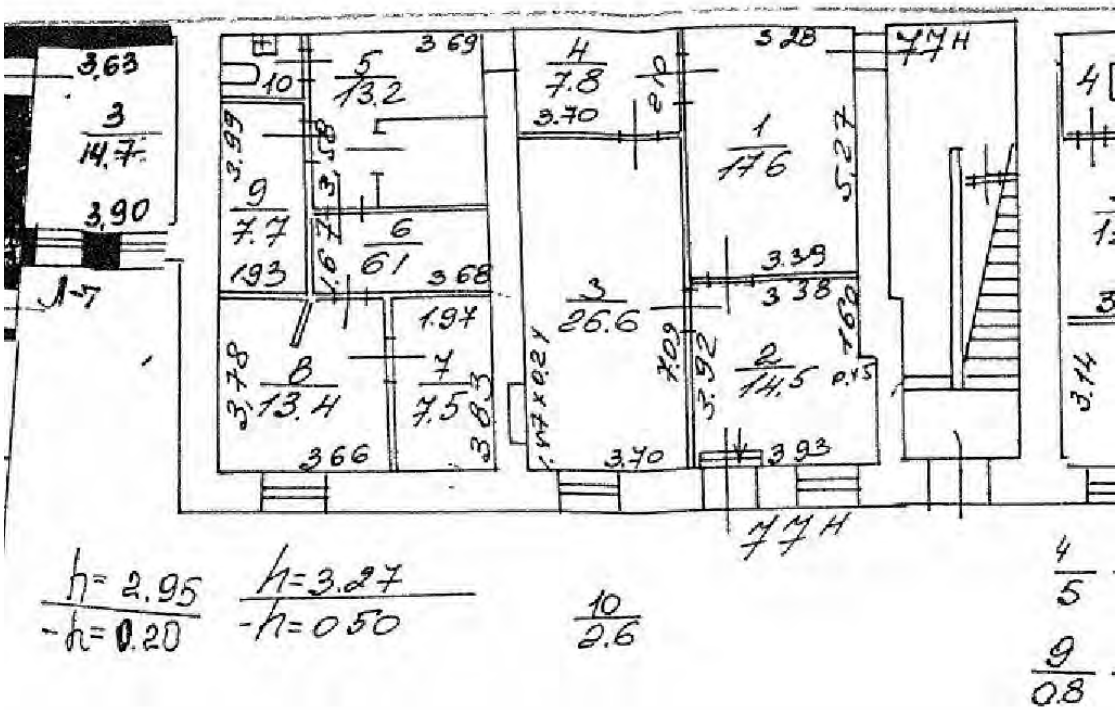

Масштаб 1

полное наименование должности		инициалы, фамилия

ДОКУМЕНТ ПОДПИСАН
ЭЛЕКТРОННОЙ ПОДПИСЬЮ
Сертификат: 009F0BDC181A023B64597F1E2579BEFB50
Владелец: ФЕДЕРАЛЬНАЯ СЛУЖБА ГОСУДАРСТВЕННОЙ РЕГИСТРАЦИИ, КАДАСТРА И КАРТОГРАФИИ
Действителен: с 02.08.2024 по 26.10.2025

СПРАВКА ДЛЯ РАСЧЕТА АРЕНДНОЙ ПЛАТЫ

1. Сведения об объекте.

Адрес объекта:

Район	Центральный	Улица	набережная реки Фонтанки		
Номер дома	18	Корпус		Литера	Г

Описательный адрес (угловых и сквозных строений): набережная реки Фонтанки, дом 18

Тип здания:
- [√] Капитальное
- [ ] Капитальное деревянное

Тип объекта аренды:
- [ ] здание
- [ ] сооружение
- [√] помещение(я)
- [ ] часть здания
- [ ] часть сооружения
- [ ] часть(и) помещения(й)

Номер объекта учета *:	**Номер помещения(й) (части(ей)), сдаваемого(ых) в аренду **:**
77-Н	77-Н

Занимаемые этажи:
- [ ] 1-й этаж
- [ ] 2-й этаж (с лифтом)
- [ ] 2-й этаж (без лифта)
- [ ] Выше 2-го (с лифтом)
- [ ] Выше 2-го (без лифта)
- [ ] Подвал (с заглублением до 1.5 м включительно)
- [ ] Подвал (с заглублением более 1.5 м)
- [√] Цоколь (с заглублением до 0.5 м включительно)
- [ ] Цоколь (с заглублением более 0.5 м)

- [ ] Технический этаж

Элементы благоустройства здания:
- [√] Электроснабжение
- [√] Водоснабжение
- [√] Отопление
- [√] Канализация

Элементы благоустройства объекта учета *:
- [√] Электроснабжение
- [√] Водоснабжение
- [√] Отопление
- [√] Канализация

Элементы благоустройства объекта аренды **:
- [√] Электроснабжение
- [√] Водоснабжение
- [√] Отопление
- [√] Канализация

Входы в помещение:	Количество:	Номера по ситуационному плану:
С улицы отдельных:		
С улицы общих:		
Со двора отдельных:	1	4
Со двора общих:	1	6
Через проходную:		

Общая площадь здания (кв. м): (заполняется при учете ПОН)		
Общая площадь объекта учета (кв. м):	**117.0**	
Общая площадь помещения(й) (части(ей)), сдаваемого в аренду на занимаемом этаже (кв.м):	117.0	77-Н
Коэффициент потребительских качеств *:**		
Общая площадь помещения(й) (части(ей)), сдаваемого(ых) в аренду на занимаемом этаже, с учетом коэффициента потребительских качеств *(кв. м):**		
Общая площадь объекта аренды (кв.м):	117.0	

Примечание:

Общая площадь объекта учета по сведениям Единого государственного реестра недвижимости: 117.0 кв.м

В 2012 году (с учетом последующих корректировок, при наличии) в филиал ФГБУ «ФКП Росреестра» по Санкт-Петербургу сведения о помещении были переданы для включения в Государственный кадастр недвижимости (с 01.01.2017 - Единый государственный реестр недвижимости) – верно/~~неверно~~ (ненужное зачеркнуть)

Сведения о перепланировке и т.д.

Характеристики объекта и тип входа в объект аренды указаны согласно Выписке из ЕГРН от 02.05.2024 №КУВИ-001/2024-119461165 на основании обращения СПб ГКУ «Имущество Санкт-Петербурга» от 27.06.2024 №04-10-14484/24-0-0. Элементы благоустройства указаны по архивным данным ГБУ «ГУИОН» по состоянию на 07.02.2006 на основании обращения СПб ГКУ «Имущество Санкт-Петербурга» от 27.06.2024 №04-10-14484/24-0-0.

* не заполняется при учете первичного объекта недвижимости

** не заполняется, если объектом аренды является здание, сооружение

*** не заполняется, если объект аренды соответствует объекту учета

2. Схема расположения входов.

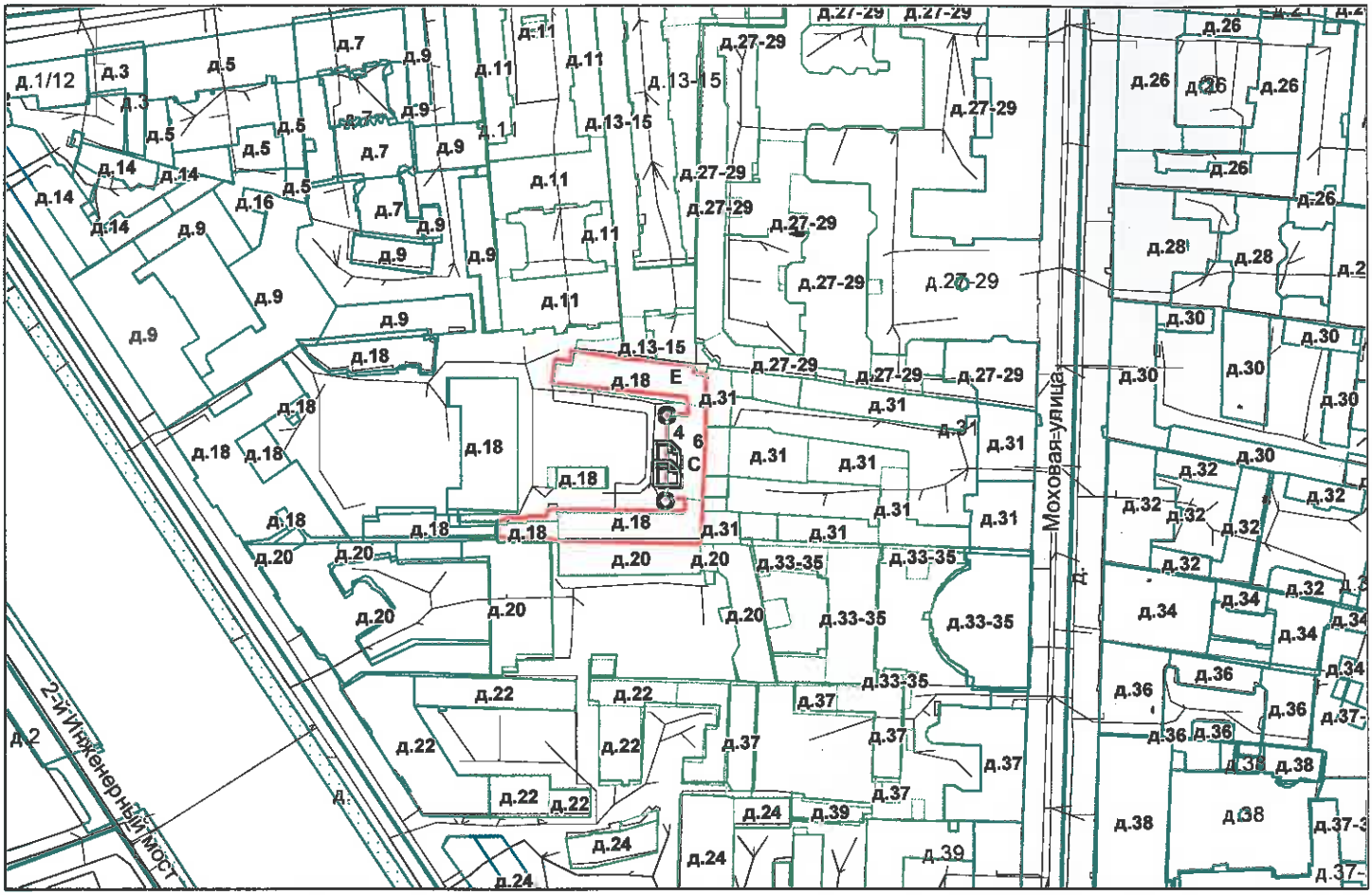

- границы строения

Дополнительные сведения о строении:

3. Ведомость координат центров входов.

№ п/п	Характерная точка	№ вх.	Координаты центра входа		Примечание
			X, м	Y, м	
1	C	4	115240.73	94862.29	
2	E	6	115240.59	94856.13	

Исполнитель: Кузнецова У.И.

Начальник ПИБ Центральное департамента кадастровой деятельности: В.Б.Митичева

Дата: 05 июля 2024 года

Район: Центральный

Для документов

Всего пронумеровано и
прошнуровано 2 листа(ов)
«05» 07 2024г.
Начальник ПИБ Центральное
департамента кадастровой
деятельности
В.Б. Митичева

ПРАВИТЕЛЬСТВО САНКТ-ПЕТЕРБУРГА

КОМИТЕТ ПО КОНТРОЛЮ ЗА ИМУЩЕСТВОМ САНКТ-ПЕТЕРБУРГА

АКТ
обследования объекта нежилого фонда

Санкт-Петербург «04» сентября 2024 года

Обследование начато в «14» ч. «00» мин.
Обследование окончено в «14» ч. «15» мин.

На основании задания на проведение обследования объекта недвижимости Комитета по контролю за имуществом Санкт-Петербурга от «02» сентября 2024 г. № 6847 сотрудниками Управления контроля использования имущества центральных районов Санкт-Петербурга Комитета по контролю за имуществом Санкт-Петербурга: главным специалистом отдела контроля имущества Михайловым К.А.; главным специалистом отдела контроля имущества Тюкленковой Е.В.

в присутствии: ————————

проведено обследование здания (части здания), помещения (части помещения), сооружения, прочих составляющих здания (сооружения), расположенного по адресу: **Санкт-Петербург, набережная реки Фонтанки, дом 18, литера Г, помещение 77-Н.**

Кадастровый номер Объекта: 78:31:0001189:3086.

Реестровый номер Объекта (при наличии): 0021К0292Н0002.

Технические характеристики Объекта согласно информационным ресурсам и технической документации (при наличии): Площадь: 117,0 кв.м. Этаж: цокольный. Вход: отдельный со двора, общий со двора. Элементы благоустройства: электроснабжение, отопление, водоснабжение, канализация.

Статус объекта культурного наследия: отсутствует.

Основание пользования (при наличии): отсутствует.

В ходе обследования проводилось: осмотр, фотофиксация.

Обследование проводилось с использованием документов технического и кадастрового учета: поэтажный план, содержащийся в выписке из ЕГРН от 02.05.2024 (далее – План).

В результате проведения обследования установлено:

Доступ:

[√] Обеспечен [ ] Не обеспечен

Объект:

[ ] Используется [√] Не используется

		В				

Состояние Объекта*:

- [ ] Евростандарт
- [ ] Отличное
- [ ] Нормальное
- [√] Удовлетворительное
- [ ] Неудовлетворительное

Вид использования Объекта: -

Пользователь: -

Перепланировка/переустройство:

- заложен вход в Объект со стороны ч.п. 1 (фото № 3, 7);

- в ч.п. 10 демонтирован унитаз (фото № 9);

- в ч.п. 5 перенесен вход в обособленную комнату (фото № 13).

Иные лица, использующие Объект: -.

Подключение к сетям инженерного обеспечения (при наличии):

[√] электроснабжения _____
(указывается основание подключения (при наличии))**

[√] водоснабжения/водоотведения _____
(указывается основание подключения (при наличии))**

[ ] газоснабжения _____
(указывается основание подключения(при наличии))**

[√] теплоснабжения _____
(указывается основание подключения(при наличии))**

Применение контрольно-кассовой техники на Объекте:

[ ] применяется

[ ] не применяется

Дополнительная информация:
В отношении Объекта зарегистрировано право государственной собственности Санкт-Петербурга № 1071819.1 от 24.02.2000.

Доступ на Объект предоставлен представителем ООО «Жилкомсервис № 1 Центрального района».

Выявленные нарушения: несоответствие планировки Объекта Плану, переустройство.

✓	Фототаблица

	Копии документов технического учета

Иное: выписка из ЕГРН на 2 л. в 1 экз., сведения ИТС «Аренда» на 1 л. в 1 экз.

Главный специалист _____ Михайлов К.А.
(должность лица, проводившего обследование) (подпись) (фамилия, имя отчество)

Главный специалист _____ Тюкленкова Е.В.
(должность лица, проводившего обследование) (подпись) (фамилия, имя отчество)

_____
(должность лица, присутствующего при проведении обследования) (подпись) (фамилия, имя, отчество)

Копия акта получена*** _____
(ФИО, правообладателя (пользователя) Объекта, его уполномоченного представителя (при наличии документов, подтверждающих полномочия))

---

* В соответствии с классификацией состояния объектов, указанных в постановлении Правительства Санкт Петербурга от 21.12.2005 № 1958 «О порядке определения базовых ставок и коэффициентов, применяемых при расчете арендной платы за объекты нежилого фонда, арендодателем которых является Санкт Петербурга»

**Указывается на основании документов, представленных пользователем Объекта

*** Предоставляется по запросу заинтересованного лица

Приложение к Акту обследования от 04.09.2024 в соответствии с заданием на проведение обследования объекта недвижимости от 02.09.2024 № 6847. Адрес: Санкт-Петербург, набережная реки Фонтанки, дом 18, литера Г, помещение 77-Н

ФОТОТАБЛИЦА

Фото № 1	
Описание:	Адресный ориентир
Фото № 2	
Описание:	Вход в Объект

Главный специалист_____Михайлов К.А.

Главный специалист_____Тюкленкова Е.В.

Приложение к Акту обследования от 04.09.2024 в соответствии с заданием на проведение обследования объекта недвижимости от 02.09.2024 № 6847. Адрес: Санкт-Петербург, набережная реки Фонтанки, дом 18, литера Г, помещение 77-Н

Фото № 3	
Описание:	Вход в Объект (заложен со стороны ч.п.1)
Фото № 4	
Описание:	Внутри Объекта

Главный специалист_____Михайлов К.А.

Главный специалист_____Тюкленкова Е.В.

Приложение к Акту обследования от 04.09.2024 в соответствии с заданием на проведение обследования объекта недвижимости от 02.09.2024 № 6847. Адрес: Санкт-Петербург, набережная реки Фонтанки, дом 18, литера Г, помещение 77-Н

Фото № 5	
Описание:	Внутри Объекта
Фото № 6	
Описание:	Внутри Объекта

Главный специалист_____Михайлов К.А.

Главный специалист_____Тюкленкова Е.В.

Приложение к Акту обследования от 04.09.2024 в соответствии с заданием на проведение обследования объекта недвижимости от 02.09.2024 № 6847. Адрес: Санкт-Петербург, набережная реки Фонтанки, дом 18, литера Г, помещение 77-Н

Фото № 7	
Описание:	Внутри Объекта. Вход в Объект заложен
Фото № 8	
Описание:	Внутри Объекта

Главный специалист_____ Михайлов К.А.

Главный специалист_____ Тюкленкова Е.В.

Приложение к Акту обследования от 04.09.2024 в соответствии с заданием на проведение обследования объекта недвижимости от 02.09.2024 № 6847. Адрес: Санкт-Петербург, набережная реки Фонтанки, дом 18, литера Г, помещение 77-Н

Фото № 9	
Описание:	Внутри Объекта
Фото № 10	
Описание:	Внутри Объекта

Главный специалист_____Михайлов К.А.

Главный специалист_____Тюкленкова Е.В.

Приложение к Акту обследования от 04.09.2024 в соответствии с заданием на проведение обследования объекта недвижимости от 02.09.2024 № 6847. Адрес: Санкт-Петербург, набережная реки Фонтанки, дом 18, литера Г, помещение 77-Н

Фото № 11	
Описание:	Внутри Объекта
Фото № 12	
Описание:	Внутри Объекта

Главный специалист_____Михайлов К.А.

Главный специалист_____Тюкленкова Е.В.

Приложение к Акту обследования от 04.09.2024 в соответствии с заданием на проведение обследования объекта недвижимости от 02.09.2024 № 6847. Адрес: Санкт-Петербург, набережная реки Фонтанки, дом 18, литера Г, помещение 77-Н

Фото № 13	
Описание:	Внутри Объекта
Фото № 14	
Описание:	Внутри Объекта

Главный специалист_____Михайлов К.А.

Главный специалист_____Тюкленкова Е.В.

Приложение к Акту обследования от 04.09.2024 в соответствии с заданием на проведение обследования объекта недвижимости от 02.09.2024 № 6847. Адрес: Санкт-Петербург, набережная реки Фонтанки, дом 18, литера Г, помещение 77-Н

Ф О Т О Т А Б Л И Ц А

Фото № 1	
Описание:	Адресный ориентир
Фото № 2	
Описание:	Вход в Объект

Главный специалист_____Михайлов К.А.

Главный специалист_____Тюкленкова Е.В.

Приложение к Акту обследования от 04.09.2024 в соответствии с заданием на проведение обследования объекта недвижимости от 02.09.2024 № 6847. Адрес: Санкт-Петербург, набережная реки Фонтанки, дом 18, литера Г, помещение 77-Н

Фото № 3	
Описание:	Вход в Объект (заложен со стороны ч.п.1)
Фото № 4	
Описание:	Внутри Объекта

Главный специалист_____Михайлов К.А.

Главный специалист_____Тюкленкова Е.В.

Приложение к Акту обследования от 04.09.2024 в соответствии с заданием на проведение обследования объекта недвижимости от 02.09.2024 № 6847. Адрес: Санкт-Петербург, набережная реки Фонтанки, дом 18, литера Г, помещение 77-Н

Фото № 5	
Описание:	Внутри Объекта
Фото № 6	
Описание:	Внутри Объекта

Главный специалист_____Михайлов К.А.

Главный специалист_____Тюкленкова Е.В.

Приложение к Акту обследования от 04.09.2024 в соответствии с заданием на проведение обследования объекта недвижимости от 02.09.2024 № 6847. Адрес: Санкт-Петербург, набережная реки Фонтанки, дом 18, литера Г, помещение 77-Н

Фото № 7	
Описание:	Внутри Объекта. Вход в Объект заложен
Фото № 8	
Описание:	Внутри Объекта

Главный специалист_____Михайлов К.А.

Главный специалист_____Тюкленкова Е.В.

Приложение к Акту обследования от 04.09.2024 в соответствии с заданием на проведение обследования объекта недвижимости от 02.09.2024 № 6847. Адрес: Санкт-Петербург, набережная реки Фонтанки, дом 18, литера Г, помещение 77-Н

Фото № 9	
Описание:	Внутри Объекта
Фото № 10	
Описание:	Внутри Объекта

Главный специалист_____Михайлов К.А.

Главный специалист_____Тюкленкова Е.В.

Приложение к Акту обследования от 04.09.2024 в соответствии с заданием на проведение обследования объекта недвижимости от 02.09.2024 № 6847. Адрес: Санкт-Петербург, набережная реки Фонтанки, дом 18, литера Г, помещение 77-Н

Фото № 11	
Описание:	Внутри Объекта
Фото № 12	
Описание:	Внутри Объекта

Главный специалист_____Михайлов К.А.

Главный специалист_____Тюкленкова Е.В.

Приложение к Акту обследования от 04.09.2024 в соответствии с заданием на проведение обследования объекта недвижимости от 02.09.2024 № 6847. Адрес: Санкт-Петербург, набережная реки Фонтанки, дом 18, литера Г, помещение 77-Н

Фото № 13	
Описание:	Внутри Объекта
Фото № 14	
Описание:	Внутри Объекта

Главный специалист_____Михайлов К.А.

Главный специалист_____Тюкленкова Е.В.

ПРАВИТЕЛЬСТВО САНКТ-ПЕТЕРБУРГА

КОМИТЕТ ПО ГОСУДАРСТВЕННОМУ КОНТРОЛЮ, ИСПОЛЬЗОВАНИЮ И ОХРАНЕ ПАМЯТНИКОВ ИСТОРИИ И КУЛЬТУРЫ

САНКТ-ПЕТЕРБУРГСКОЕ ГОСУДАРСТВЕННОЕ КАЗЕННОЕ УЧРЕЖДЕНИЕ "ЦЕНТР ИНФОРМАЦИОННОГО ОБЕСПЕЧЕНИЯ ОХРАНЫ ОБЪЕКТОВ КУЛЬТУРНОГО НАСЛЕДИЯ" (СПб ГКУ ЦИОООКН)

ул. Зодчего Росси, д. 1-3, Санкт-Петербург, 191011
тел. (812) 417-2232
http://cioookn.kgiop.gov.spb.ru

Заместителю директора СПБ ГКУ «Имущество Санкт-Петербурга»

Очкивской О.С.

№01-43-6791/25-0-1 от 18.03.2025

№ 01-43-6791/25-0-0 от 17.03.2025
На № 04-07-6359/25-0-0 от 17.03.2025

На Ваше обращение сообщаем, что объект по адресу: **г. Санкт-Петербург, набережная реки Фонтанки, дом 18, литера Г** не относится ни к числу выявленных объектов культурного наследия, ни к числу объектов культурного наследия федерального, регионального или местного (муниципального) значения. Объект расположен на территории **объекта культурного наследия федерального значения** «Дом Пашковых».

Территория объекта культурного наследия подлежит государственной охране и использованию в соответствии с Федеральным законом от 25.06.2002 № 73-ФЗ «Об объектах культурного наследия (памятниках истории и культуры) народов Российской Федерации», Законом Санкт-Петербурга от 12.07.2007 № 333-64 «Об охране объектов культурного наследия в Санкт-Петербурге», а также иными нормативными правовыми актами.

В силу пункта 7 статьи 48 Федерального закона от 25.06.2002 № 73-ФЗ «Об объектах культурного наследия (памятниках истории и культуры) народов Российской Федерации» (далее – Закон 73-ФЗ) в случае, если к моменту заключения договора, предусматривающего передачу права собственности на объект культурного наследия, включенный в реестр, либо права владения и (или) пользования таким имуществом, в отношении указанного объекта, действует охранное обязательство, предусмотренное статьей 47.6 Закона 73-ФЗ, такой договор должен содержать в качестве существенного условия обязательство лица, у которого на основании такого договора возникает право собственности на указанное имущество или право владения и (или) пользования этим имуществом, по выполнению требований, предусмотренных соответствующим охранным обязательством, порядок и условия их выполнения.

В случае отсутствия в таком договоре указанного существенного условия сделка является ничтожной.

Начальник отдела информации об объектах культурного наследия и режимах зон охраны **Е.В. Коробкова**

ДОКУМЕНТ ПОДПИСАН ЭЛЕКТРОННОЙ ПОДПИСЬЮ
Сертификат 6A7E63645C497806FD6B096CDBA48388
Владелец **Коробкова Елена Валентиновна**
Действителен с 12.02.2025 по 08.05.2026

Долгушина М.И.
(812) 417-43-46

22. 05. 2024

МЧС РОССИИ

ГЛАВНОЕ УПРАВЛЕНИЕ МИНИСТЕРСТВА РОССИЙСКОЙ ФЕДЕРАЦИИ ПО ДЕЛАМ ГРАЖДАНСКОЙ ОБОРОНЫ, ЧРЕЗВЫЧАЙНЫМ СИТУАЦИЯМ И ЛИКВИДАЦИИ ПОСЛЕДСТВИЙ СТИХИЙНЫХ БЕДСТВИЙ ПО Г. САНКТ-ПЕТЕРБУРГУ
(Главное управление МЧС России по г. Санкт-Петербургу)

ул. Большая Морская, д. 40, лит. А
г. Санкт-Петербург, 190031
тел. (812) 718-25-05, факс (812) 571-53-34

16.05.2024 № ИП-130-1177

На № 04-21-10212/24-0-0 от 02.05.2024

Заместителю директора
СПб ГКУ «Имущество
Санкт-Петербурга»

Очкивской О.С.

ул. Новгородская, д. 20, лит. А,
Санкт-Петербург, 191124

О предоставлении учетных данных

Уважаемая Ольга Сергеевна!

Главное управление МЧС России по г. Санкт-Петербургу на Ваш запрос сообщает, что по итогам инвентаризации защитных сооружений гражданской обороны 2018 года, проведенной в соответствии с Постановлением Правительства Санкт-Петербурга от 01.08.2018 № 630, объект недвижимости, расположенный по адресу: Санкт-Петербург, наб. реки Фонтанки, д. 18, лит. Г, пом. 77-Н, не является защитным сооружением гражданской обороны.

Заместитель начальника Главного управления
(по гражданской обороне и защите населения) Е.В. Цыганов

ДОКУМЕНТ ПОДПИСАН ЭЛЕКТРОННОЙ ПОДПИСЬЮ

Сертификат: 29BAE15CA93A165B7B259A495AE40D4C
Владелец: Цыганов Егор Вячеславович
Действителен с 14.03.2023 по 06.06.2024

СПб ГКУ "Имущество СПб"
№ 04-21-26325/24-0-0
от 23.05.2024

Петроченков Сергей Владимирович
8 (812) 247-09-95