ПРАВИТЕЛЬСТВО САНКТ- ПЕТЕРБУРГА
КОМИТЕТ ИМУЩЕСТВЕННЫХ ОТНОШЕНИЙ САНКТ-ПЕТЕРБУРГА

РЕШЕНИЕ
о проведении аукциона на право заключения договора аренды объекта нежилого фонда, находящегося в государственной собственности Санкт-Петербурга

от 24.04.2025 № 05-25-17594/25-0-0

В соответствии с распоряжением Комитета имущественных отношений Санкт-Петербурга от 31.07.2019 № 127-р «О проведении аукционов на право заключения договоров аренды объектов нежилого фонда, находящихся в государственной собственности Санкт-Петербурга»:

1. Провести торги в форме аукциона на право заключения договора аренды объекта нежилого фонда (далее – Аукцион), находящегося в государственной собственности Санкт-Петербурга (далее – Объект), расположенного по адресу: Санкт-Петербург, 10-я Советская ул., д. 17, литера А, пом. 6-Н.

Район Санкт-Петербурга: Центральный
Кадастровый номер: 78:31:0001430:1449
Этаж: цокольный
Общая площадь помещения: 122,3 кв.м
Входы: 1 отдельный с улицы, 1 отдельный со двора
Элементы благоустройства: электроснабжение, водоснабжение, канализация, отопление
Целевое назначение: нежилое

2. Акционерному обществу «Фонд имущества Санкт-Петербурга» обеспечить организацию Аукциона.

3. Проведение Аукциона осуществляется в электронной форме.

4. Установить, что:

4.1. Договор аренды Объекта заключается на 10 лет.

4.2. Начальная цена составляет 1 151 407,68 (один миллион сто пятьдесят одна тысяча четыреста семь 68 копеек) (без учета НДС).

5. Ограничения, обременения в отношении Объекта, определяемые в соответствии с заключениями уполномоченных исполнительных органов государственной власти и сведениями из Единого государственного реестра недвижимости: Объект расположен в здании, являющемся объектом культурного наследия регионального значения «Дом, где в июле 1917 г. нелегально жил Ленин В.И.».

6. Информация о наличии (отсутствии) перепланировок/переустройства Объекта, не согласованных в установленном порядке: самовольная перепланировка.

7. Информация о наличии (отсутствии) технологического присоединения энергопринимающих устройств, необходимых для электроснабжения Объекта к электрическим сетям: 3 кВт.

8. Участниками Аукциона могут являться только физические лица, не являющиеся индивидуальными предпринимателями и применяющие специальный налоговой режим «Налог на профессиональный доход», субъекты малого и среднего предпринимательства, имеющие право на поддержку органами государственной власти и органами местного самоуправления в соответствии с частями 3 и 5 статьи 14 Федерального закона от 24.07.2007 № 209-ФЗ «О развитии малого и среднего предпринимательства в Российской Федерации», или организации, образующие инфраструктуру поддержки субъектов малого и среднего предпринимательства.

Заместитель председателя Комитета **И.В.Щукина**

ДОКУМЕНТ ПОДПИСАН ЭЛЕКТРОННОЙ ПОДПИСЬЮ
Сертификат 00B27A772B67FD92589769645C20A90A08
Владелец **Щукина Ирина Васильевна**
Действителен с 23.12.2024 по 18.03.2026

РАСЧЕТ

арендной платы за нежилое помещение

к договору аренды нежилого фонда

№ от г. по адресу:

193144, г.Санкт-Петербург, 10-я Советская улица, д. 17, литера А, помещение N 6-Н

1. СПРАВОЧНЫЕ ДАННЫЕ

1.1. Наименование предприятия, арендующего данное помещение

1.2. Существующие ограничения на использование объекта

Офисное: нет Торговое: нет Промышленное: нет

1.3. Арендуемая площадь (м.кв.): 122.30

1.4. Занимаемые этажи: Цокольный этаж с загл. более 0,5 м.

Тех.этаж: нет;

1.5. Состояние помещения: удовлетворительное

1.6. Вход в помещение: отдельный с улицы

1.7. Тип здания: ЗДАНИЯ С КИРП.СТЕНАМИ ТОЛЩ.1.5-2.5КИРП.,ПЕР.Ж/Б...

1.8. Благоустройства: Водоснабжение: есть; Электроснабжение: есть;

Отопление: есть; Канализация: есть;

1.9. Коэффициент социальной значимости арендатора: 1.0

1.10. Расположение:

Зона: 2

Координата X: 117 400 Координата Y: 94 329

2. РАСЧЕТ АРЕНДНОЙ ПЛАТЫ

2.1. Расчетные коэффициенты

Базовая ставка	9 527.000
Арендный	0.700
Местоположения	0.887
Площади	1.051
Занимаемых этажей	0.900
Состояния помещения	0.920
Входа в помещение	1.000
Типа здания	1.000
Элементов благоустройства	
- водоснабжения	1.000
- канализации	1.000
- отопления	1.000
- электричества	1.000
Ставка арендной платы в РУБ. за м.кв. в год (без льгот):	5 147.672
Ставка арендной платы в РУБ. за м.кв. в год:	5 147.672

Индекс изменения размеров ставки арендной платы 1.828907714

Наилучшее использование: Торговля

Арендная плата при наилучшем использовании:

Без льгот:

В год: 1 151 407.68 руб. в квартал: 287 851.92 руб. в месяц: 95 950.64 руб.

Средняя стоимость 1 кв.м. в год: 9 414.62 руб.

Общая арендуемая площадь по договору: 122.30 (помещений: 1)

Количество объектов в расчете: 1

Арендная плата при наилучшем использовании:

Без льгот:

В год: 1 151 407.68 руб. в квартал: 287 851.92 руб. в месяц: 95 950.64 руб.

С учетом коэффициента социальной значимости:

В год: 1 151 407.68 руб. в квартал: 287 851.92 руб. в месяц: 95 950.64 руб.

Средняя стоимость 1 кв.м. в год: 9 414.62 руб.

Дата расчета: 23.04.2025 Исполнитель: _____ Королькова М.А.

СПРАВКА ДЛЯ РАСЧЕТА АРЕНДНОЙ ПЛАТЫ

1. Сведения об объекте.

Адрес объекта:

Район	Центральный	Улица	10-я Советская улица		
Номер дома	17	Корпус		Литера	А

Описательный адрес (угловых и сквозных строений): 10-я Советская улица, дом 17

Тип здания:

- [√] Капитальное
- [ ] Капитальное деревянное

Тип объекта аренды:

- [ ] здание
- [ ] сооружение
- [√] помещение(я)
- [ ] часть здания
- [ ] часть сооружения
- [ ] часть(и) помещения(й)

Номер объекта учета *:	**Номер помещения(й) (части(ей)), сдаваемого(ых) в аренду **:**
6-Н	6-Н

Занимаемые этажи:

- [ ] 1-й этаж
- [ ] 2-й этаж (с лифтом)
- [ ] 2-й этаж (без лифта)
- [ ] Выше 2-го (с лифтом)
- [ ] Выше 2-го (без лифта)
- [ ] Подвал (с заглублением до 1.5 м включительно)
- [ ] Подвал (с заглублением более 1.5 м)
- [ ] Цоколь (с заглублением до 0.5 м включительно)
- [√] Цоколь (с заглублением более 0.5 м)

- [ ] Технический этаж

Элементы благоустройства здания:

- [√] Электроснабжение
- [√] Водоснабжение
- [√] Отопление
- [√] Канализация

Элементы благоустройства объекта учета *:

- [√] Электроснабжение
- [√] Водоснабжение
- [√] Отопление
- [√] Канализация

Элементы благоустройства объекта аренды **:

- [√] Электроснабжение
- [√] Водоснабжение
- [√] Отопление
- [√] Канализация

Входы в помещение:	Количество:	Номера по ситуационному плану:
С улицы отдельных:	1	4
С улицы общих:		
Со двора отдельных:	1	5
Со двора общих:		
Через проходную:		

Общая площадь здания (кв. м): (заполняется при учете ПОН)		
Общая площадь объекта учета (кв. м):	**122.3**	
Общая площадь помещения(й) (части(ей)), сдаваемого в аренду на занимаемом этаже (кв.м):	122.3	6-Н
Коэффициент потребительских качеств *:**		
Общая площадь помещения(й) (части(ей)), сдаваемого(ых) в аренду на занимаемом этаже, с учетом коэффициента потребительских качеств *(кв. м):**		
Общая площадь объекта аренды (кв.м):	122.3	

Примечание:

Общая площадь объекта учета по сведениям Единого государственного реестра недвижимости:122.3 кв.м

В 2012 году (с учетом последующих корректировок, при наличии) в филиал ФГБУ «ФКП Росреестра» по Санкт-Петербургу сведения о помещении были переданы для включения в Государственный кадастр недвижимости (с 01.01.2017 - Единый государственный реестр недвижимости) – верно/~~неверно~~ (ненужное зачеркнуть)

Сведения о перепланировке и т.д.

Характеристики объекта и тип входа в объект аренды указаны согласно Выписке из ЕГРН от 19.03.2024 №КУВИ-001/2024-78726043 на основании обращения СПб ГКУ "Имущество Санкт-Петербурга" от 21.03.2024 №04-10-6112/24-0-0. Элементы благоустройства указаны по архивным данным ГБУ "ГУИОН" по состоянию 08.11.2001 на основании обращения СПб ГКУ "Имущество Санкт-Петербурга" от 21.03.2024 №04-10-6112/24-0-0.

* не заполняется при учете первичного объекта недвижимости

** не заполняется, если объектом аренды является здание, сооружение

*** не заполняется, если объект аренды соответствует объекту учета

2. Схема расположения входов.

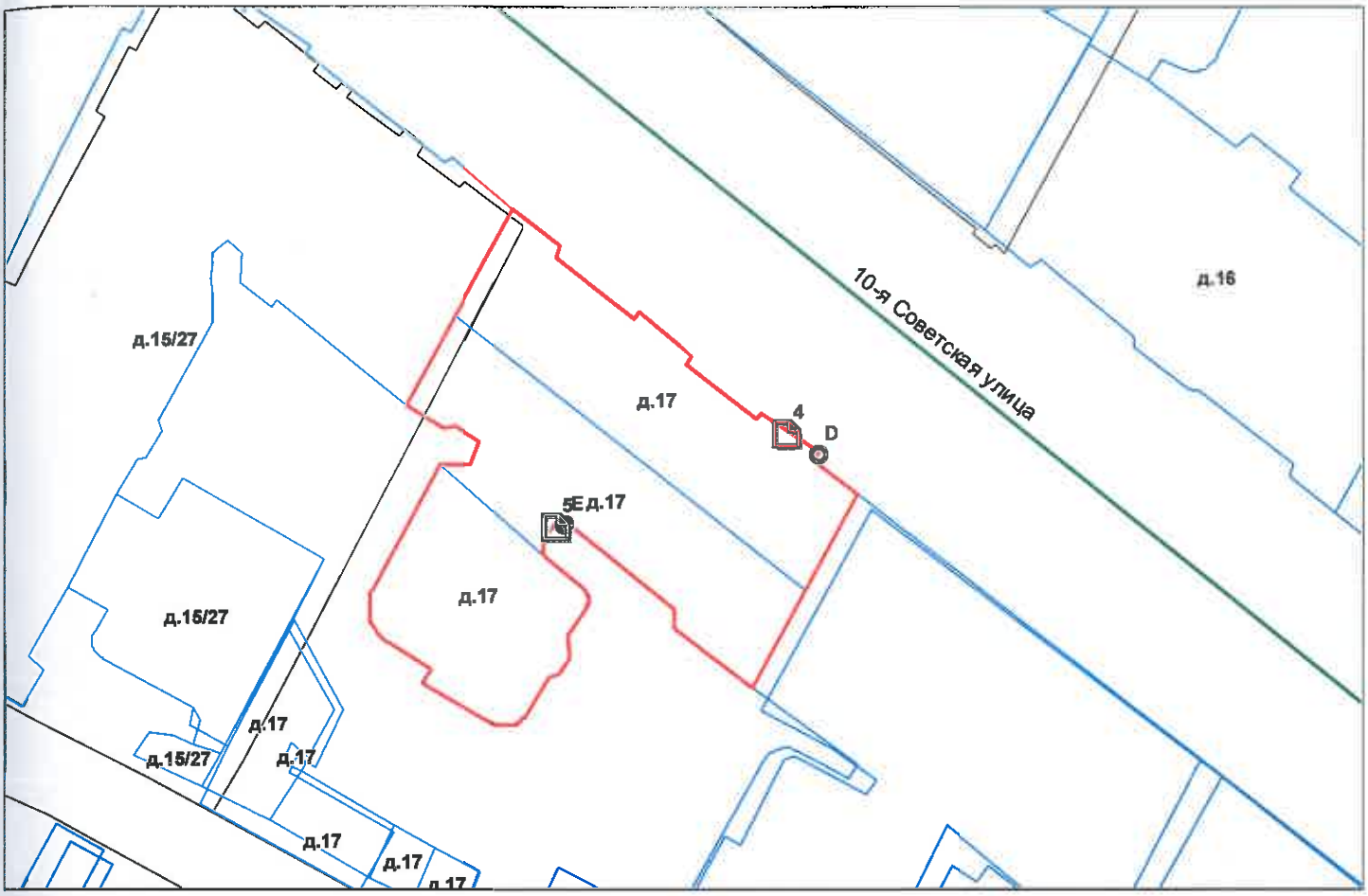

- границы строения

Дополнительные сведения о строении:

3. Ведомость координат центров входов.

№ п/п	Характерная точка	№ вх.	Координаты центра входа		Примечание
			X, м	Y, м	
1	D	4	117400.98	94329.61	
2	E	5	117383.57	94322.62	

Исполнитель: Попкова В.Н.

Начальник ПИБ Центральное департамента кадастровой деятельности: В.Б.Митичева

Дата: 26 марта 2024 года

Район: Центральный

Для документов

Всего пронумеровано и
прошнуровано 21 листа(ов)
«26» 03 2024г.
Начальник ПИБ Центральное
департамента кадастровой
деятельности
В.Б. Митичева

Филиал публично-правовой компании "Роскадастр" по Санкт-Петербургу
полное наименование органа регистрации прав

Выписка из Единого государственного реестра недвижимости об объекте недвижимости

Сведения о характеристиках объекта недвижимости

На основании запроса от 11.09.2024, поступившего на рассмотрение 11.09.2024, сообщаем, что согласно записям Единого государственного реестра недвижимости:

Раздел 1 Лист 1

Помещение
вид объекта недвижимости

Лист № 1 раздела 1	Всего листов раздела 1: 2	Всего разделов: 3	Всего листов выписки: 5

11.09.2024г. № КУВИ-001/2024-228467292	
Кадастровый номер:	78:31:0001430:1449
Номер кадастрового квартала:	78:31:0001430
Дата присвоения кадастрового номера:	09.01.2013

Ранее присвоенный государственный учетный номер:	Кадастровый номер 78:1430:8:1:2
Местоположение:	Санкт-Петербург, ул. 10-я Советская, д. 17, литера. А, пом. 6-Н
Площадь:	122.3
Назначение:	Нежилое
Наименование:	Нежилое помещение
Номер, тип этажа, на котором расположено помещение, машино-место	Цокольный этаж № цокольный
Вид жилого помещения:	данные отсутствуют
Кадастровая стоимость, руб.:	8915974.01
Кадастровые номера иных объектов недвижимости, в пределах которых расположен объект недвижимости:	78:31:0001430:1012
Кадастровые номера объектов недвижимости, из которых образован объект недвижимости:	данные отсутствуют
Кадастровые номера образованных объектов недвижимости:	данные отсутствуют
Сведения о включении объекта недвижимости в состав предприятия как имущественного комплекса:	данные отсутствуют
Сведения о включении объекта недвижимости в состав единого недвижимого комплекса:	данные отсутствуют
Виды разрешенного использования:	данные отсутствуют
Сведения о включении объекта недвижимости в реестр объектов культурного наследия:	данные отсутствуют
Сведения о кадастровом инженере:	дата завершения кадастровых работ: 02.07.2007

ДОКУМЕНТ ПОДПИСАН
ЭЛЕКТРОННОЙ ПОДПИСЬЮ
Сертификат: 009F0BDC181A023B64597F1E2579BEFB50
Владелец: ФЕДЕРАЛЬНАЯ СЛУЖБА ГОСУДАРСТВЕННОЙ РЕГИСТРАЦИИ, КАДАСТРА И КАРТОГРАФИИ
Действителен: с 02.08.2024 по 26.10.2025

полное наименование должности		инициалы, фамилия

Помещение
вид объекта недвижимости

Лист № 2 раздела 1	Всего листов раздела 1: 2	Всего разделов: 3	Всего листов выписки: 5

11.09.2024г. № КУВИ-001/2024-228467292	
Кадастровый номер:	78:31:0001430:1449

Сведения об отнесении жилого помещения к определенному виду жилых помещений специализированного жилищного фонда, к жилым помещениям наемного дома социального использования или наемного дома коммерческого использования:	данные отсутствуют
Статус записи об объекте недвижимости:	Сведения об объекте недвижимости имеют статус "актуальные, ранее учтенные"
Особые отметки:	Сведения, необходимые для заполнения раздела: 9 - Сведения о части (частях) помещения, отсутствуют.
Получатель выписки:	Ваулина Анастасия Андреевна, действующий(ая) на основании документа "" САНКТ-ПЕТЕРБУРГСКОЕ ГОСУДАРСТВЕННОЕ КАЗЕННОЕ УЧРЕЖДЕНИЕ "ИМУЩЕСТВО САНКТ-ПЕТЕРБУРГА"

полное наименование должности		инициалы, фамилия

ДОКУМЕНТ ПОДПИСАН
ЭЛЕКТРОННОЙ ПОДПИСЬЮ
Сертификат: 009F0BDC181A023B64597F1E2579BEFB50
Владелец: ФЕДЕРАЛЬНАЯ СЛУЖБА ГОСУДАРСТВЕННОЙ РЕГИСТРАЦИИ, КАДАСТРА И КАРТОГРАФИИ
Действителен: с 02.08.2024 по 26.10.2025

Выписка из Единого государственного реестра недвижимости об объекте недвижимости

Сведения о зарегистрированных правах

Помещение
вид объекта недвижимости

Лист № 1 раздела 2	Всего листов раздела 2: 2	Всего разделов: 3	Всего листов выписки: 5

11.09.2024г. № КУВИ-001/2024-228467292	
Кадастровый номер:	78:31:0001430:1449

1	Правообладатель (правообладатели):	1.1	Санкт-Петербург
	Сведения о возможности предоставления третьим лицам персональных данных физического лица:	1.1.1	данные отсутствуют
2	Вид, номер, дата и время государственной регистрации права:	2.1	Собственность 129101.1 03.03.1999 00:00:00
3	Сведения об осуществлении государственной регистрации сделки, права без необходимого в силу закона согласия третьего лица, органа:	3.1	данные отсутствуют
4	Ограничение прав и обременение объекта недвижимости:		
	4.1 вид:	Объект культурного наследия	
	дата государственной регистрации:	28.11.2017 10:38:48	
	номер государственной регистрации:	78:31:0001430:1449-78/042/2017-3	
	срок, на который установлены ограничение прав и обременение объекта недвижимости:	данные отсутствуют	
	лицо, в пользу которого установлены ограничение прав и обременение объекта недвижимости:	публичный	
	сведения о возможности предоставления третьим лицам персональных данных физического лица	данные отсутствуют	
	основание государственной регистрации:	Закон Санкт-Петербурга №141-47 от 02.07.1997	
	сведения об осуществлении государственной регистрации сделки, права, ограничения права без необходимого в силу закона согласия третьего лица, органа:	данные отсутствуют	
	сведения об управляющем залогом и о договоре управления залогом, если такой договор заключен для управления ипотекой:	данные отсутствуют	
	сведения о депозитарии, который осуществляет хранение обездвиженной документарной закладной или электронной закладной:		

ДОКУМЕНТ ПОДПИСАН
ЭЛЕКТРОННОЙ ПОДПИСЬЮ
Сертификат: 009F0BDC181A023B64597F1E2579BEFB50
Владелец: ФЕДЕРАЛЬНАЯ СЛУЖБА ГОСУДАРСТВЕННОЙ РЕГИСТРАЦИИ, КАДАСТРА И КАРТОГРАФИИ
Действителен: с 02.08.2024 по 26.10.2025

полное наименование должности		инициалы, фамилия

Помещение
вид объекта недвижимости

Лист № 2 раздела 2	Всего листов раздела 2: 2	Всего разделов: 3	Всего листов выписки: 5

11.09.2024г. № КУВИ-001/2024-228467292	
Кадастровый номер:	78:31:0001430:1449

	ведения о внесении изменений или дополнений в регистрационную запись об ипотеке:	
5	Договоры участия в долевом строительстве:	не зарегистрировано
6	Заявленные в судебном порядке права требования:	данные отсутствуют
7	Сведения о возможности предоставления третьим лицам персональных данных физического лица	данные отсутствуют
8	Сведения о возражении в отношении зарегистрированного права:	данные отсутствуют
9	Сведения о наличии решения об изъятии объекта недвижимости для государственных и муниципальных нужд:	данные отсутствуют
10	Сведения о невозможности государственной регистрации без личного участия правообладателя или его законного представителя:	данные отсутствуют
11	Правопритязания и сведения о наличии поступивших, но не рассмотренных заявлений о проведении государственной регистрации права (перехода, прекращения права), ограничения права или обременения объекта недвижимости, сделки в отношении объекта недвижимости:	отсутствуют

ДОКУМЕНТ ПОДПИСАН
ЭЛЕКТРОННОЙ ПОДПИСЬЮ
Сертификат: 009F0BDC181A023B64597F1E2579BEFB50
Владелец: ФЕДЕРАЛЬНАЯ СЛУЖБА ГОСУДАРСТВЕННОЙ РЕГИСТРАЦИИ, КАДАСТРА И КАРТОГРАФИИ
Действителен: с 02.08.2024 по 26.10.2025

полное наименование должности		инициалы, фамилия

Выписка из Единого государственного реестра недвижимости об объекте недвижимости

План расположения помещения, машино-места на этаже (плане этажа)

Помещение
вид объекта недвижимости

Лист № 1 раздела 8	Всего листов раздела 8: 1	Всего разделов: 3	Всего листов выписки: 5

11.09.2024г. № КУВИ-001/2024-228467292	
Кадастровый номер: 78:31:0001430:1449	Номер этажа (этажей): цокольный

Масштаб 1

полное наименование должности		инициалы, фамилия

ДОКУМЕНТ ПОДПИСАН
ЭЛЕКТРОННОЙ ПОДПИСЬЮ
Сертификат: 009F0BDC181A023B64597F1E2579BEFB50
Владелец: ФЕДЕРАЛЬНАЯ СЛУЖБА ГОСУДАРСТВЕННОЙ РЕГИСТРАЦИИ, КАДАСТРА И КАРТОГРАФИИ
Действителен: с 02.08.2024 по 26.10.2025

ПАО "Ленэнерго"
№ [illegible]

РОССЕТИ

ЛЕНЭНЕРГО

ПУБЛИЧНОЕ АКЦИОНЕРНОЕ ОБЩЕСТВО
ЭНЕРГЕТИКИ И ЭЛЕКТРИФИКАЦИИ «ЛЕНЭНЕРГО»
площадь Конституции, д. 1, Санкт-Петербург, 196247
тел.: 8 (800) 700-14-71, факс: 8 (812) 494-32-54, e-mail: office@lenenergo.ru, горячая линия: 8 (812) 494-31-71

АКТ
об осуществлении технологического присоединения

№ 15-5517 от "22" 6.4 2018 г.

Публичное акционерное общество энергетики и электрификации «Ленэнерго»,
(полное наименование сетевой организации)

именуемое в дальнейшем сетевой организацией, в лице

начальника департамента технологического присоединения по Санкт-Петербургу Тараракcина Леонида Вадимовича,
(должность, Ф.И.О. лица – представителя сетевой организации)

действующего на основании

доверенности № 399-15 от 07.10.2015г.,
(устава, доверенности, иных документов)

с одной стороны, и

Комитет имущественных отношений Санкт-Петербурга,
(полное наименование заявителя – юридического лица, Ф.И.О. заявителя – физического лица)

именуемый в дальнейшем заявителем с другой стороны, вместе именуемые сторонами, оформили и подписали настоящий акт о нижеследующем.

Характеристики выполненного присоединения:
максимальная мощность: **3 (три) кВт**, с учетом опосредованно присоединенных энергопринимающих устройств субабонентов.

Энергопринимающие устройства заявителя: **ВРУ объекта в совокупности с питающей, распределительной и групповой сетями.**

№ объекта	Наименование объекта	Адрес объекта
1	Нежилое помещение	г. Санкт-Петербург, 10-я Советская ул., д. 17, лит. А, пом. 6Н

ПАО "Ленэнерго"
№ [illegible]

Перечень точек присоединения:

№ объекта	Точка присоединения	Источник питания (наименование питающих линий)	Описание точки присоединения	Уровень напряжения (кВ)	Максимальная мощность (кВт)	Категория надежности электроснабжения	Предельное значение коэффициента реактивной мощности (tg φ)	Устройства защиты, релейной защиты, противоаварийной и режимной автоматики
1	РУ-0,38 кВ в/я (через распределительную сеть дома)	ТЭЦ 2. (РТП 881, ТП 525, Ф.2-59/ Ф.2-60)	Контактные соединения коммутационных аппаратов РУ-0,38 кВ вводного ящика и кабельных наконечников кабельной линии 0,38 кВ, отходящей в сторону ГРЩ дома № 17 лит. А по 10-ой Советской ул. (через распределительную сеть дома)	0,38/0.22	3	3	0,35	-

Приборы учета (измерительные комплексы):

№ объекта	Точка присоединения	Приборы учета			Измерительные трансформаторы тока				Измерительные трансформаторы напряжения			
		Место установки	Тип	Класс точности	Место установки	Тип	Коэффициент трансформации	Класс точности	Место установки	Тип	Коэффициент трансформации	Класс точности
1	-	-	-	-	-	-	-	-	-	-	-	-
В соответствии с актом допуска прибора учета в эксплуатацию № _____												

Стороны подтверждают, что технологическое присоединение энергопринимающих устройств (энергетических установок) к электрической сети сетевой организации выполнено в соответствии с правилами и нормами.
Заявитель претензий по оказанию услуг к сетевой организации не имеет.

Подпись сторон:

Сетевая организация:
ПАО «Ленэнерго»

Начальник департамента по технологическому присоединению по Санкт-Петербургу

Тараракин Л.В. _____

Заявитель:
КИО СПб

Председатель

Заместитель председателя Комитета имущественных отношений Санкт-Петербурга

_____ А.А. Никонов

Доверенность от 31.12.15 №85686-42/15

Баранов П.О
493-94-37
№ 15-5517-ЦР

ПРАВИТЕЛЬСТВО САНКТ-ПЕТЕРБУРГА

КОМИТЕТ ПО КОНТРОЛЮ ЗА ИМУЩЕСТВОМ САНКТ-ПЕТЕРБУРГА

АКТ
обследования объекта нежилого фонда

Санкт-Петербург «15» мая 2024 года

Обследование начато в «10» ч. «20» мин.
Обследование окончено в «10» ч. «30» мин.

На основании задания Комитета по контролю за имуществом Санкт-Петербурга от «14» мая 2024 г. № 3911 сотрудником Комитета по контролю за имуществом Санкт-Петербурга Управления контроля использования имущества центральных районов Санкт-Петербурга: главным специалистом отдела контроля имущества Иудичевой Л.Ю., главным специалистом отдела земельного контроля Караником Р.В.

в присутствии: ————————

проведено обследование здания (части здания), помещения (части помещения), сооружения, прочих составляющих здания (сооружения), расположенного по адресу: **Санкт-Петербург, 10-я Советская ул., д. 17, лит. А, пом. 6-Н** (далее – Объект).

Кадастровый номер Объекта: 78:31:0001430:1449.

Реестровый номер Объекта (при наличии): 0021К0062Н0002.

Технические характеристики Объекта согласно информационным ресурсам и технической документации (при наличии): площадь: 122,3 кв.м. Этаж: цоколь. Вход: отдельный с улицы, отдельный со двора. Элементы благоустройства: электроснабжение, водоснабжение, отопление, канализация.

Статус объекта культурного наследия: объект культурного наследия регионального значения «Дом, где в июле 1917 г. нелегально жил Ленин В.И.».

Основание пользования (при наличии): отсутствует.

В ходе обследования проводилось: осмотр, фотофиксация.

Обследование проводилось с использованием документов технического и кадастрового учета: поэтажный план (далее – План), отраженный в Едином государственном реестре недвижимости (далее – ЕГРН).

В результате проведения обследования установлено:
Доступ:

☑ Обеспечен ☐ Не обеспечен

		В			

Объект:

☐ Используется ☑ Не используется

Состояние Объекта*:

☐ Евростандарт ☑ Удовлетворительное
☐ Отличное ☐ Неудовлетворительное
☐ Нормальное

Вид использования Объекта: -.

Пользователь: -.

Перепланировка/переустройство: ч.п. 7-11 Объекта объединены (фото № 7, 8).

Иные лица, использующие Объект: -.

Подключение к сетям инженерного обеспечения (при наличии):

☑ электроснабжения _____ ☑ водоснабжения/водоотведения

(указывается основание подключения (при наличии))** (указывается основание подключения (при наличии))**

☐ газоснабжения _____ ☑ теплоснабжения _____

(указывается основание подключения(при наличии))** (указывается основание подключения(при наличии))**

Применение контрольно-кассовой техники на Объекте:

☐ применяется ☐ не применяется

Дополнительная информация: в отношении Объекта зарегистрировано право государственной собственности Санкт-Петербурга № 129101.1 от 03.03.1999.

Доступ на Объект обеспечен представителем СПБ ГКУ «Жилищное агентство Центрального района Санкт-Петербурга» Лободой К.В.

Выявленные нарушения: несоответствие планировки Объекта Плану.

✓	Фототаблица	✓	Копии документов технического учета

Иное: сведения базы данных КИО ИТС «Аренда» на 1 л. Выписка ЕГРН на 3 л

Главный специалист _____ Иудичева Л.Ю.
(должность лица, проводившего обследование) (подпись) (фамилия, имя отчество)

Главный специалист _____ Караник Р.В.
(должность лица, проводившего обследование) (подпись) (фамилия, имя, отчество)

_____
(должность лица, присутствующего при проведении обследования) (подпись) (фамилия, имя, отчество)

Копия акта получена*** _____

* В соответствии с классификацией состояния объектов, указанных в постановлении Правительства Санкт Петербурга от 21.12.2005 № 1958 «О порядке определения базовых ставок и коэффициентов, применяемых при расчете арендной платы за объекты нежилого фонда, арендодателем которых является Санкт Петербурга»

**Указывается на основании документов, представленных пользователем Объекта

*** Предоставляется по письменному запросу правообладателя (пользователя) Объекта, его уполномоченного представителя.

Приложение к Акту обследования от 15.05.2024 в соответствии с заданием от 14.05.2024 № 3911 Адрес: Санкт-Петербург, 10-я Советская ул., д. 17, лит. А, пом. 6-Н (далее – Объект).

ФОТОТАБЛИЦА

Фото № 1	
Описание:	Вход в Объект.
Фото № 2	
Описание:	Ч.п. 1 Объекта.

Главный специалист_____ Иудичева Л.Ю.

Главный специалист_____ Караник Р.В.

Приложение к Акту обследования от 15.05.2024 в соответствии с заданием от 14.05.2024 № 3911 Адрес: Санкт-Петербург, 10-я Советская ул., д. 17, лит. А, пом. 6-Н (далее – Объект).

Фото № 3	
Описание:	Ч.п. 2 Объекта.
Фото № 4	
Описание:	Ч.п. 2 Объекта.

Главный специалист_____ Иудичева Л.Ю.

Главный специалист_____ Караник Р.В.

Приложение к Акту обследования от 15.05.2024 в соответствии с заданием от 14.05.2024 № 3911 Адрес: Санкт-Петербург, 10-я Советская ул., д. 17, лит. А, пом. 6-Н (далее – Объект).

Фото № 5	
Описание:	Ч.п. 5 Объекта.
Фото № 6	
Описание:	Ч.п. 6 Объекта.

Главный специалист_____ Иудичева Л.Ю.

Главный специалист_____ Караник Р.В.

Приложение к Акту обследования от 15.05.2024 в соответствии с заданием от 14.05.2024 № 3911 Адрес: Санкт-Петербург, 10-я Советская ул., д. 17, лит. А, пом. 6-Н (далее – Объект).

Фото № 7	
Описание:	Ч.п. 7, 10, 11 Объекта.
Фото № 8	
Описание:	Ч.п. 7, 8, 9 Объекта.

Главный специалист_____Иудичева Л.Ю.

Главный специалист_____Караник Р.В.

Приложение к Акту обследования от 15.05.2024 в соответствии с заданием от 14.05.2024 № 3911 Адрес: Санкт-Петербург, 10-я Советская ул., д. 17, лит. А, пом. 6-Н (далее – Объект).

Ф О Т О Т А Б Л И Ц А

Фото № 1	
Описание:	Вход в Объект.
Фото № 2	
Описание:	Ч.п. 1 Объекта.

Главный специалист_____ Иудичева Л.Ю.

Главный специалист_____Караник Р.В.

Приложение к Акту обследования от 15.05.2024 в соответствии с заданием от 14.05.2024 № 3911 Адрес: Санкт-Петербург, 10-я Советская ул., д. 17, лит. А, пом. 6-Н (далее – Объект).

Фото № 3	
Описание:	Ч.п. 2 Объекта.
Фото № 4	
Описание:	Ч.п. 2 Объекта.

Главный специалист_____ Иудичева Л.Ю.

Главный специалист_____Караник Р.В.

Приложение к Акту обследования от 15.05.2024 в соответствии с заданием от 14.05.2024 № 3911 Адрес: Санкт-Петербург, 10-я Советская ул., д. 17, лит. А, пом. 6-Н (далее – Объект).

Фото № 5	
Описание:	Ч.п. 5 Объекта.
Фото № 6	
Описание:	Ч.п. 6 Объекта.

Главный специалист_____ Иудичева Л.Ю.

Главный специалист_____Караник Р.В.

Приложение к Акту обследования от 15.05.2024 в соответствии с заданием от 14.05.2024 № 3911 Адрес: Санкт-Петербург, 10-я Советская ул., д. 17, лит. А, пом. 6-Н (далее – Объект).

Фото № 7	
Описание:	Ч.п. 7, 10, 11 Объекта.
Фото № 8	
Описание:	Ч.п. 7, 8, 9 Объекта.

Главный специалист_____ Иудичева Л.Ю.

Главный специалист_____Караник Р.В.

ПРАВИТЕЛЬСТВО САНКТ-ПЕТЕРБУРГА

КОМИТЕТ ПО ГОСУДАРСТВЕННОМУ
КОНТРОЛЮ, ИСПОЛЬЗОВАНИЮ
И ОХРАНЕ ПАМЯТНИКОВ ИСТОРИИ
И КУЛЬТУРЫ

**САНКТ-ПЕТЕРБУРГСКОЕ
ГОСУДАРСТВЕННОЕ КАЗЕННОЕ
УЧРЕЖДЕНИЕ
"ЦЕНТР ИНФОРМАЦИОННОГО
ОБЕСПЕЧЕНИЯ ОХРАНЫ ОБЪЕКТОВ
КУЛЬТУРНОГО НАСЛЕДИЯ"
(СПб ГКУ ЦИОООКН)**

ул. Зодчего Росси, д. 1-3, Санкт-Петербург, 191011
тел. (812) 417-2232
http://cioookn.kgiop.gov.spb.ru

**Заместителю директора ИСПБ СПб
ГКУ «Имущество Санкт-Петербурга»**

Очкивской О.С.

№01-43-18633/24-0-1 от 01.08.2024

№ 01-43-18633/24-0-0 от 31.07.2024
На № 04-07-17177/24-0-0 от 31.07.2024

На Ваше обращение сообщаем, что объект по адресу **193144, г.Санкт-Петербург, 10-я Советская улица, дом 17, литера А** на основании закона Санкт-Петербурга "Об объявлении охраняемыми памятниками истории и культуры местного значения" от 02.07.1997 № 141-47 относится к числу объектов культурного наследия регионального значения "Дом, где в июле 1917 г. нелегально жил Ленин В.И.".

Объект подлежит государственной охране и использованию в соответствии с Федеральным законом от 25.06.2002 № 73-ФЗ "Об объектах культурного наследия (памятниках истории и культуры) народов Российской Федерации", Законом Санкт-Петербурга от 12.07.2007 № 333-64 "Об охране объектов культурного наследия в Санкт-Петербурге", а также иными нормативными правовыми актами.

**Исполняющий обязанности
начальника отдела информации об
объектах культурного наследия и
режимах зон охраны**

**ДОКУМЕНТ ПОДПИСАН
ЭЛЕКТРОННОЙ ПОДПИСЬЮ**
Сертификат 00CE4B0A99662CBC603138A5B83A722FDA
Владелец **Сырцова Елена Петровна**
Действителен с 18.12.2023 по 12.03.2025

Е.П. Сырцова

Сырцова Е.П.
(812) 417-43-46

ПРАВИТЕЛЬСТВО САНКТ-ПЕТЕРБУРГА

КОМИТЕТ ПО ГОСУДАРСТВЕННОМУ КОНТРОЛЮ, ИСПОЛЬЗОВАНИЮ И ОХРАНЕ ПАМЯТНИКОВ ИСТОРИИ И КУЛЬТУРЫ (КГИОП)

ул. Зодчего Росси, 1-3, Санкт-Петербург, 191023
Тел. (812) 417-43-03, Факс (812) 710-42-45
E-mail: kgiop@gov.spb.ru
https://www.gov.spb.ru, http://kgiop.ru

Заместителю директора СПб ГКУ «Имущество Санкт-Петербурга» Комитета имущественных отношений Санкт-Петербурга

Очкивской О.С.

gku@commim.spb.ru

№01-43-1300/24-0-1 от 19.02.2024

На № 04-07-1198/24-0-0 от 23.01.2024
Рег. № 01-43-1300/24-0-0 от 23.01.2024

Уважаемая Ольга Сергеевна!

Рассмотрев Ваше обращение, КГИОП сообщает следующее.

Здание по адресу: г. Санкт-Петербург, 10-я Советская улица, дом 17, литера А на основании закона Санкт-Петербурга от 02.07.1997 № 141-47 является объектом культурного наследия регионального значения «Дом, где в июле 1917 г. нелегально жил Ленин В.И.» (далее - Объект).

В порядке, установленном статьей 47.6 Федерального закона от 25.06.2002 № 73-ФЗ «Об объектах культурного наследия (памятниках истории и культуры) народов Российской Федерации» (далее – Федеральный закон), охранное обязательство на указанный объект культурного наследия КГИОП не утверждалось, ранее на помещение 6-Н было заключено охранное обязательство от 21.03.2006 № 6409.

В силу пункта 6 охранного обязательства, последнее прекращает свое действие при прекращении договора аренды Объекта с момента его передачи по акту от собственника третьему лицу, а также при изменении формы собственности на Объект. .

В случае, если к моменту заключения договора, не оформлено охранное обязательство, предусмотренное статьей 47.6 Федерального закона или отсутствует ранее заключенное охранное обязательство, лицо, у которого на основании указанных договоров возникает право собственности на объект культурного наследия, включенный в реестр, либо права владения и (или) пользования таким имуществом, обязано выполнять требования в отношении объекта культурного наследия, включенного в реестр, предусмотренные пунктами 1 - 3 статьи 47.3 Федерального закона, до момента вручения такому лицу охранного обязательства, предусмотренного статьей 47.6 Федерального закона.

Учитывая сказанное, в договор, предусматривающий передачу права собственности на объект культурного наследия, включенный в реестр, необходимо включить обременения в виде обязательства по соблюдению требований, установленных законодательством об охране объектов культурного наследия.

Приложение: Охранное обязательство от 21.03.2006 № 6409.

Начальник отдела правовой экспертизы Юридического управления

ДОКУМЕНТ ПОДПИСАН ЭЛЕКТРОННОЙ ПОДПИСЬЮ
Сертификат 476EFB23243775C4B71A6713DCD794B4
Владелец **Никитин Дмитрий Валерьевич**
Действителен с 08.09.2023 по 01.12.2024

Д.В. Никитин

Иванова Ю.Ю., 417-43-44

20.02.2024

МЧС РОССИИ

**ГЛАВНОЕ УПРАВЛЕНИЕ
МИНИСТЕРСТВА РОССИЙСКОЙ ФЕДЕРАЦИИ
ПО ДЕЛАМ ГРАЖДАНСКОЙ ОБОРОНЫ,
ЧРЕЗВЫЧАЙНЫМ СИТУАЦИЯМ И ЛИКВИДАЦИИ
ПОСЛЕДСТВИЙ СТИХИЙНЫХ БЕДСТВИЙ
ПО Г. САНКТ-ПЕТЕРБУРГУ
(Главное управление МЧС России
по г. Санкт-Петербургу)**

ул. Большая Морская, д. 40, лит. А
г. Санкт-Петербург, 190031
тел. (812) 718-25-05, факс (812) 571-53-34

14.02.2024 № ИП-130-352

На № 04-21-1141/24-0-0 от 23.01.2024

СПб ГКУ «Имущество
Санкт-Петербурга»

Заместителю директора

Очкивской О.С.

ул. Новгородская, д. 20, лит. А,
Санкт-Петербург, 191124

О предоставлении учетных данных

Уважаемая Ольга Сергеевна!

Главное управление МЧС России по г. Санкт-Петербургу на Ваш запрос сообщает, что по итогам инвентаризации защитных сооружений гражданской обороны 2018 года, проведенной в соответствии с Постановлением Правительства Санкт-Петербурга от 01.08.2018 № 630, объекты недвижимости, расположенные по адресам:

Санкт-Петербург, ул. Ленина, д. 27, лит. А, пом. 1-Н;
Санкт-Петербург, 10-я Советская ул., д. 17, лит. А, пом. 6-Н;
Санкт-Петербург, Рижский пр., д. 48, лит. А, пом. 1-Н (1 этаж);
Санкт-Петербург, наб. реки Фонтанки, д. 90, корп. 1, лит. А, пом. 2-Н;
Санкт-Петербург, Перевозный пер., д. 9, лит. А, пом. 5-Н (1 этаж);
Санкт-Петербург, Большая Монетная ул., д. 29, лит. А, пом. 3-Н;
Санкт-Петербург, Садовая ул., д. 89, лит. А, пом. 1-Н,

не являются защитными сооружениями гражданской обороны.

Дополнительно сообщаем, что по адресам:

Санкт-Петербург, Рижский пр., д. 48;
Санкт-Петербург, Перевозный пер., д. 9,

числятся защитные сооружения гражданской обороны.

Врио начальника Главного управления Д.Ю. Легенький

Петроченков Сергей Владимирович
8 (812) 247-09-95

СПб ГКУ "Имущество СПб"
№ 04-21-8652/24-0-0
от 20.02.2024