ПРАВИТЕЛЬСТВО САНКТ- ПЕТЕРБУРГА
КОМИТЕТ ИМУЩЕСТВЕННЫХ ОТНОШЕНИЙ САНКТ-ПЕТЕРБУРГА

РЕШЕНИЕ

о проведении аукциона на право заключения договора аренды объекта нежилого фонда, находящегося в государственной собственности Санкт-Петербурга

от 24.04.2025 № 05-25-17790/25-0-0

В соответствии с распоряжением Комитета имущественных отношений Санкт-Петербурга от 31.07.2019 № 127-р «О проведении аукционов на право заключения договоров аренды объектов нежилого фонда, находящихся в государственной собственности Санкт-Петербурга»:

1. Провести торги в форме аукциона на право заключения договора аренды объекта нежилого фонда (далее – Аукцион), находящегося в государственной собственности Санкт-Петербурга (далее – Объект), расположенного по адресу: Санкт-Петербург, Фурштатская ул., д. 19, литера А, пом. 6-Н .

Район Санкт-Петербурга: Центральный

Кадастровый номер: 78:31:0001196:3134

Этаж: 1

Общая площадь помещения: 17,2 кв.м

Входы: 1 отдельный со двора

Элементы благоустройства: электроснабжение, водоснабжение, канализация, отопление

Целевое назначение: нежилое

2. Акционерному обществу «Фонд имущества Санкт-Петербурга» обеспечить организацию Аукциона.

3. Проведение Аукциона осуществляется в электронной форме.

4. Установить, что:

4.1. Договор аренды Объекта заключается на 10 лет.

4.2. Начальная цена составляет 141 336.08 (сто сорок одна тысяча триста тридцать шесть рублей 08 копеек) (без учета НДС).

5. Ограничения, обременения в отношении Объекта, определяемые в соответствии с заключениями уполномоченных исполнительных органов государственной власти и сведениями из Единого государственного реестра недвижимости: Объект расположен в здании, являющемся объектом культурного наследия регионального значения «Приют Сергиевского православного братства».

Обязанность арендатора по присоединению Объекта к электросетям.

6. Информация о наличии (отсутствии) перепланировок/переустройства Объекта, не согласованных в установленном порядке: отсутствует.

7. Информация о наличии (отсутствии) технологического присоединения энергопринимающих устройств, необходимых для электроснабжения Объекта к электрическим сетям: сведения о надлежащем присоединении Объекта к электросетям отсутствуют.

8. Участниками Аукциона могут являться только физические лица, не являющиеся индивидуальными предпринимателями и применяющие специальный налоговой режим «Налог на профессиональный доход», субъекты малого и среднего предпринимательства, имеющие право на поддержку органами государственной власти и органами местного самоуправления в соответствии с частями 3 и 5 статьи 14 Федерального закона от 24.07.2007 № 209-ФЗ «О развитии малого и среднего предпринимательства в Российской Федерации», или организации, образующие инфраструктуру поддержки субъектов малого и среднего предпринимательства.

Заместитель председателя Комитета

ДОКУМЕНТ ПОДПИСАН ЭЛЕКТРОННОЙ ПОДПИСЬЮ
Сертификат 00B27A772B67FD92589769645C20A90A08
Владелец **Щукина Ирина Васильевна**
Действителен с 23.12.2024 по 18.03.2026

И.В.Щукина

РАСЧЕТ
арендной платы за нежилое помещение
к договору аренды нежилого фонда
№ от г. по адресу:
191123, г.Санкт-Петербург, Фурштатская улица, д. 19, литера А, помещение N 6-Н

1. СПРАВОЧНЫЕ ДАННЫЕ

1.1. Наименование предприятия, арендующего данное помещение
1.2. Существующие ограничения на использование объекта
Офисное: нет Торговое: нет Промышленное: нет
1.3. Арендуемая площадь (м.кв.): 17.20
1.4. Занимаемые этажи: 1 этаж

Тех.этаж: нет;

1.5. Состояние помещения: удовлетворительное
1.6. Вход в помещение: отдельный со двора
1.7. Тип здания: ЗДАНИЯ С КИРП.СТЕНАМИ ТОЛЩ.1.5-2.5КИРП.,ПЕР.Ж/Б...
1.8. Благоустройства: Водоснабжение: есть; Электроснабжение: есть;
Отопление: есть; Канализация: есть;
1.9. Коэффициент социальной значимости арендатора: 1.0
1.10. Расположение:
Зона: 1
Координата X: 115 927 Координата Y: 95 265

2. РАСЧЕТ АРЕНДНОЙ ПЛАТЫ

2.1. Расчетные коэффициенты

Базовая ставка	9 527.000
Арендный	0.700
Местоположения	1.287
Площади	1.138
Занимаемых этажей	1.000
Состояния помещения	0.920
Входа в помещение	0.500
Типа здания	1.000
Элементов благоустройства - водоснабжения - канализации - отопления - электричества	 1.000 1.000 1.000 1.000
Ставка арендной платы в РУБ. за м.кв. в год (без льгот):	4 492.963
Ставка арендной платы в РУБ. за м.кв. в год:	4 492.963

Индекс изменения размеров ставки арендной платы 1.828907714
Наилучшее использование: Торговля
Арендная плата при наилучшем использовании:
Без льгот:
В год: 141 336.08 руб. в квартал: 35 334.02 руб. в месяц: 11 778.01 руб.
Средняя стоимость 1 кв.м. в год: 8 217.21 руб.

Общая арендуемая площадь по договору: 17.20 (помещений: 1)
Количество объектов в расчете: 1
Арендная плата при наилучшем использовании:
Без льгот:
В год: 141 336.08 руб. в квартал: 35 334.02 руб. в месяц: 11 778.01 руб.
С учетом коэффициента социальной значимости:
В год: 141 336.08 руб. в квартал: 35 334.02 руб. в месяц: 11 778.01 руб.
Средняя стоимость 1 кв.м. в год: 8 217.21 руб.

Дата расчета: 24.04.2025 Исполнитель: _____ Королькова М.А.

СПРАВКА ДЛЯ РАСЧЕТА АРЕНДНОЙ ПЛАТЫ

1. Сведения об объекте.

Адрес объекта:

Район	Центральный	Улица	Фурштатская улица		
Номер дома	19	Корпус		Литера	А

Описательный адрес (угловых и сквозных строений): Фурштатская улица, дом 19

Тип здания:

	Капитальное
	Капитальное деревянное

Тип объекта аренды:

	здание
	сооружение
√	помещение(я)
	часть здания
	часть сооружения
	часть(и) помещения(й)

Номер объекта учета *:	**Номер помещения(й) (части(ей)), сдаваемого(ых) в аренду **:**
6-Н	6-Н

Занимаемые этажи:

√	1-й этаж
	2-й этаж (с лифтом)
	2-й этаж (без лифта)
	Выше 2-го (с лифтом)
	Выше 2-го (без лифта)
	Подвал (с заглублением до 1.5 м включительно)
	Подвал (с заглублением более 1.5 м)
	Цоколь (с заглублением до 0.5 м включительно)
	Цоколь (с заглублением более 0.5 м)
	Технический этаж

Элементы благоустройства здания:

√	Электроснабжение
√	Водоснабжение
√	Отопление
√	Канализация

Элементы благоустройства объекта учета *:

√	Электроснабжение
√	Водоснабжение
√	Отопление
√	Канализация

Элементы благоустройства объекта аренды **:

√	Электроснабжение	√	Водоснабжение
√	Отопление	√	Канализация

Входы в помещение:	Количество:	Номера по ситуационному плану:
С улицы отдельных:		
С улицы общих:		
Со двора отдельных:	1	3
Со двора общих:		
Через проходную:		

Общая площадь здания (кв. м): (заполняется при учете ПОН)		
Общая площадь объекта учета (кв. м):	**17.2**	
Общая площадь помещения(й) (части(ей)), сдаваемого в аренду на занимаемом этаже (кв.м):	17.2	6-Н
Коэффициент потребительских качеств *:**		
Общая площадь помещения(й) (части(ей)), сдаваемого(ых) в аренду на занимаемом этаже, с учетом коэффициента потребительских качеств *(кв. м):**		
Общая площадь объекта аренды (кв.м):	17.2	

Примечание:

Общая площадь объекта учета по сведениям Единого государственного реестра недвижимости:17.2 кв.м

В 2012 году (с учетом последующих корректировок, при наличии) в филиал ФГБУ «ФКП Росреестра» по Санкт-Петербургу сведения о помещении были переданы для включения в Государственный кадастр недвижимости (с 01.01.2017 - Единый государственный реестр недвижимости) – верно/~~неверно~~ (ненужное зачеркнуть)

Сведения о перепланировке и т.д.

Характеристики объекта аренды и тип входа в объект аренды указаны согласно Выписке из ЕГРН №КУВИ-001/2024-141450847 от 24.05.2024 на основании обращения СПб ГКУ "Имущество Санкт-Петербурга" №04-10-14100/24-0-0 от 24.06.2024. Элементы благоустройства указаны по архивным данным ГБУ "ГУИОН" по состоянию на 1997 год на основании обращения СПб ГКУ "Имущество Санкт-Петербурга" №04-10-14100/24-0-0 от 24.06.2024.

* не заполняется при учете первичного объекта недвижимости

** не заполняется, если объектом аренды является здание, сооружение

*** не заполняется, если объект аренды соответствует объекту учета

2. Схема расположения входов.

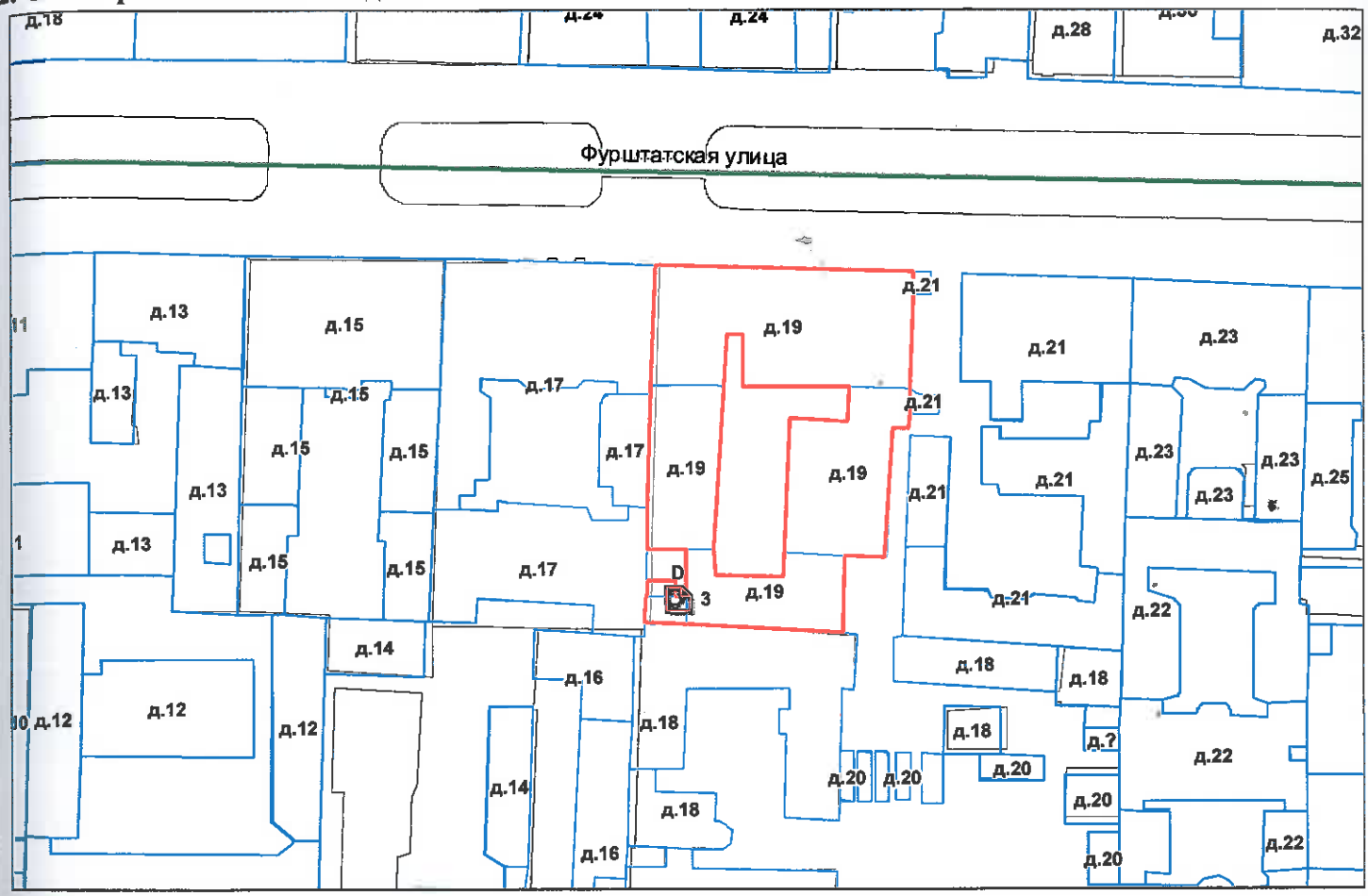

- *границы строения*

Дополнительные сведения о строении: _____

3. Ведомость координат центров входов.

№ п/п	Характерная точка	№ вх.	Координаты центра входа		Примечание
			X, м	Y, м	
1	D	3	115927.73	95265.20	

Исполнитель: Иванова А.Ю.

Начальник ПИБ Центральное департамента кадастровой деятельности: В.Б.Митичева

Район: Центральный

Дата: 02 июля 2024 года

Всего пронумеровано и
прошнуровано 2 листа(ов)
«02» 07 2024г.
Начальник ПИБ Центральное
департамента кадастровой
деятельности
_____ В.Б. Митичева

Филиал публично-правовой компании "Роскадастр" по Санкт-Петербургу

полное наименование органа регистрации прав

Выписка из Единого государственного реестра недвижимости об объекте недвижимости

Сведения о характеристиках объекта недвижимости

На основании запроса от 27.09.2024, поступившего на рассмотрение 27.09.2024, сообщаем, что согласно записям Единого государственного реестра недвижимости:

Раздел 1 Лист 1

Помещение
вид объекта недвижимости

Лист № 1 раздела 1	Всего листов раздела 1: 2	Всего разделов: 3	Всего листов выписки: 4

27.09.2024г. № КУВИ-001/2024-240326667	
Кадастровый номер:	78:31:0001196:3134
Номер кадастрового квартала:	78:31:0001196
Дата присвоения кадастрового номера:	09.01.2013

Ранее присвоенный государственный учетный номер:	данные отсутствуют
Местоположение:	Санкт-Петербург, ул. Фурштатская, д. 19, литера. А, пом. 6-Н
Площадь:	17.2
Назначение:	Нежилое
Наименование:	данные отсутствуют
Номер, тип этажа, на котором расположено помещение, машино-место	Этаж № 1
Вид жилого помещения:	данные отсутствуют
Кадастровая стоимость, руб.:	3903484.99
Кадастровые номера иных объектов недвижимости, в пределах которых расположен объект недвижимости:	78:31:0001196:2039
Кадастровые номера объектов недвижимости, из которых образован объект недвижимости:	данные отсутствуют
Кадастровые номера образованных объектов недвижимости:	данные отсутствуют
Сведения о включении объекта недвижимости в состав предприятия как имущественного комплекса:	данные отсутствуют
Сведения о включении объекта недвижимости в состав единого недвижимого комплекса:	данные отсутствуют
Виды разрешенного использования:	данные отсутствуют
Сведения о включении объекта недвижимости в реестр объектов культурного наследия:	данные отсутствуют
Сведения о кадастровом инженере:	дата завершения кадастровых работ: 31.12.2008

ДОКУМЕНТ ПОДПИСАН
ЭЛЕКТРОННОЙ ПОДПИСЬЮ
Сертификат: 009F0BDC181A023B64597F1E2579BEFB50
Владелец: ФЕДЕРАЛЬНАЯ СЛУЖБА ГОСУДАРСТВЕННОЙ РЕГИСТРАЦИИ, КАДАСТРА И КАРТОГРАФИИ
Действителен: с 02.08.2024 по 26.10.2025

полное наименование должности		инициалы, фамилия

Помещение
вид объекта недвижимости

Лист № 2 раздела 1	Всего листов раздела 1: 2	Всего разделов: 3	Всего листов выписки: 4

27.09.2024г. № КУВИ-001/2024-240326667	
Кадастровый номер:	78:31:0001196:3134

Сведения об отнесении жилого помещения к определенному виду жилых помещений специализированного жилищного фонда, к жилым помещениям наемного дома социального использования или наемного дома коммерческого использования:	данные отсутствуют
Статус записи об объекте недвижимости:	Сведения об объекте недвижимости имеют статус "актуальные, ранее учтенные"
Особые отметки:	Сведения, необходимые для заполнения раздела: 9 - Сведения о части (частях) помещения, отсутствуют.
Получатель выписки:	Ваулина Анастасия Андреевна, действующий(ая) на основании документа "" САНКТ-ПЕТЕРБУРГСКОЕ ГОСУДАРСТВЕННОЕ КАЗЕННОЕ УЧРЕЖДЕНИЕ "ИМУЩЕСТВО САНКТ-ПЕТЕРБУРГА"

полное наименование должности	ДОКУМЕНТ ПОДПИСАН ЭЛЕКТРОННОЙ ПОДПИСЬЮ Сертификат: 009F0BDC181A023B64597F1E2579BEFB50 Владелец: ФЕДЕРАЛЬНАЯ СЛУЖБА ГОСУДАРСТВЕННОЙ РЕГИСТРАЦИИ, КАДАСТРА И КАРТОГРАФИИ Действителен: с 02.08.2024 по 26.10.2025	инициалы, фамилия

Выписка из Единого государственного реестра недвижимости об объекте недвижимости

Сведения о зарегистрированных правах

Помещение
вид объекта недвижимости

Лист № 1 раздела 2	Всего листов раздела 2: 1	Всего разделов: 3	Всего листов выписки: 4

27.09.2024г. № КУВИ-001/2024-240326667	
Кадастровый номер:	78:31:0001196:3134

1	Правообладатель (правообладатели):	1.1	Санкт-Петербург
	Сведения о возможности предоставления третьим лицам персональных данных физического лица:	1.1.1	данные отсутствуют
2	Вид, номер, дата и время государственной регистрации права:	2.1	Собственность 78:31:0001196:3134-78/011/2024-1 28.02.2024 15:50:36
3	Сведения об осуществлении государственной регистрации сделки, права без необходимого в силу закона согласия третьего лица, органа:	3.1	данные отсутствуют
4	Ограничение прав и обременение объекта недвижимости:	не зарегистрировано	
5	Договоры участия в долевом строительстве:	не зарегистрировано	
6	Заявленные в судебном порядке права требования:	данные отсутствуют	
7	Сведения о возможности предоставления третьим лицам персональных данных физического лица	данные отсутствуют	
8	Сведения о возражении в отношении зарегистрированного права:	данные отсутствуют	
9	Сведения о наличии решения об изъятии объекта недвижимости для государственных и муниципальных нужд:	данные отсутствуют	
10	Сведения о невозможности государственной регистрации без личного участия правообладателя или его законного представителя:	данные отсутствуют	
11	Правопритязания и сведения о наличии поступивших, но не рассмотренных заявлений о проведении государственной регистрации права (перехода, прекращения права), ограничения права или обременения объекта недвижимости, сделки в отношении объекта недвижимости:	отсутствуют	

полное наименование должности	ДОКУМЕНТ ПОДПИСАН ЭЛЕКТРОННОЙ ПОДПИСЬЮ Сертификат: 009F0BDC181A023B64597F1E2579BEFB50 Владелец: ФЕДЕРАЛЬНАЯ СЛУЖБА ГОСУДАРСТВЕННОЙ РЕГИСТРАЦИИ, КАДАСТРА И КАРТОГРАФИИ Действителен: с 02.08.2024 по 26.10.2025	инициалы, фамилия

Выписка из Единого государственного реестра недвижимости об объекте недвижимости

План расположения помещения, машино-места на этаже (плане этажа)

Помещение
вид объекта недвижимости

Лист № 1 раздела 8	Всего листов раздела 8: 1	Всего разделов: 3	Всего листов выписки: 4

27.09.2024г. № КУВИ-001/2024-240326667	
Кадастровый номер: 78:31:0001196:3134	Номер этажа (этажей): 1



Масштаб 1

ДОКУМЕНТ ПОДПИСАН
ЭЛЕКТРОННОЙ ПОДПИСЬЮ
Сертификат: 009F0BDC181A023B64597F1E2579BEFB50
Владелец: ФЕДЕРАЛЬНАЯ СЛУЖБА ГОСУДАРСТВЕННОЙ РЕГИСТРАЦИИ, КАДАСТРА И КАРТОГРАФИИ
Действителен: с 02.08.2024 по 26.10.2025

полное наименование должности		инициалы, фамилия

РОССЕТИ
ЛЕНЭНЕРГО

30.05.2024 № ЭСКЛ/16-01/5679

На № от

Публичное акционерное общество
«Россети Ленэнерго»
197227, г. Санкт-Петербург,
вн. тер. г. муниципальный округ Озеро Долгое,
ул. Гаккелевская, д. 21, литера А
тел. 8 (800) 220-0-220
e-mail: office@lenenergo.ru
www.rosseti-lenenergo.ru
КПП 997650001; ОКТМО 40325000
ИНН 7803002209; ОГРН 1027809170300

Начальнику отдела подготовки торгов СПб ГКУ «Имущество Санкт-Петербурга»
Е.Ю. Федюшовой

ул. Новгородская,
д. 20, лит. А, пом. 2Н,
Санкт-Петербург, 191144

Fedushova@commim.spb.ru

Уважаемая Екатерина Юрьевна!

В ответ на Ваши обращения от 24.05.2024 №№ 24-029106, 24-029128 по вопросу восстановления документов о технологическом присоединении в отношении энергопринимающих устройств (далее – ЭПУ) объектов «нежилое помещение», расположенных по адресам: Санкт-Петербург, пр-кт. Московский, д. 18, литера. А, пом. 18-Н; Санкт-Петербург, ул. Фурштатская, д. 19, литера. А, пом. 6-Н, соответственно (далее – Объекты), сообщаю следующее.

В соответствии с абзацем третьим пункта 4 статьи 26 Федерального закона от 26.03.2003 № 35-ФЗ «Об электроэнергетике» сетевая организация или иной владелец объектов электросетевого хозяйства, к которым в надлежащем порядке технологически присоединены ЭПУ, по требованию собственника или иного законного владельца ЭПУ или объектов электроэнергетики в установленные законодательством Российской Федерации сроки обязаны предоставить или составить документы, подтверждающие технологическое присоединение и (или) разграничение балансовой принадлежности объектов электроэнергетики и ответственности сторон за нарушение правил эксплуатации объектов электросетевого хозяйства.

В данном случае технологическое присоединение ЭПУ Объектов осуществлено через электрические сети зданий, расположенных по адресам: Санкт-Петербург, пр-кт. Московский, д. 18, литера. А; Санкт-Петербург, ул. Фурштатская, д. 19, литера. А, соответственно.

Таким образом, в силу вышеприведенного нормативного положения обязанность по оформлению и выдаче в отношении ЭПУ Объектов документов о

Документ подписан электронной подписью
Омельченко Анастасия Павловна
Сертификат: 01FFF86D0023B121974634D92F71E49F7A
Дата подписания: 30.05.2024
Действителен: с 27.02.2024 по 28.02.2025

технологическом присоединении лежит на балансодержателях электрических сетей зданий, через которые технологически присоединены ЭПУ Объектов.

Порядок, сроки оформления и выдачи таких документов установлены в разделе VIII Правил технологического присоединения ЭПУ потребителей электрической энергии, объектов по производству электрической энергии, а также объектов электросетевого хозяйства, принадлежащих сетевым организациям и иным лицам, к электрическим сетям, утвержденных постановлением Правительства Российской Федерации от 27.12.2004 № 861 (далее – Правила ТП).

Форма акта об осуществлении технологического присоединения, в соответствии с которой должны быть переоформлены акты в отношении ЭПУ Объектов, представлена в Приложении № 1 к вышеуказанным Правилам ТП.

Учитывая изложенное, в целях составления документов о технологическом присоединении в отношении ЭПУ Объектов Вам необходимо обратиться к балансодержателям электрических сетей зданий, через которое технологически присоединены ЭПУ Объектов.

Представитель ПАО «Россети Ленэнерго»
по доверенности А.П. Омельченко

Исп. Азовцева В.С.
Тел.: 8-800-220-0-220
Вх. №№ 24-029106, 24-029128

Представитель ПАО «Россети Ленэнерго» действует на основании доверенности № 297-22 от 28.11.2022

Документ подписан электронной подписью
Омельченко Анастасия Павловна
Сертификат: 01FFF86D0023B121974634D92F71E49F7A
Дата подписания: 30.05.2024
Действителен: с 27.02.2024 по 28.02.2025

ПРАВИТЕЛЬСТВО САНКТ-ПЕТЕРБУРГА

КОМИТЕТ ПО КОНТРОЛЮ ЗА ИМУЩЕСТВОМ САНКТ-ПЕТЕРБУРГА

АКТ
обследования объекта нежилого фонда

Санкт-Петербург «28» августа 2024 года

Обследование начато в «10» ч. «00» мин.
Обследование окончено в «10» ч. «05» мин.

На основании задания Комитета по контролю за имуществом Санкт-Петербурга от «27» августа 2024 г. № 6715 сотрудником Комитета по контролю за имуществом Санкт-Петербурга Управления контроля использования имущества центральных районов Санкт-Петербурга: главным специалистом отдела контроля имущества Иудичевой Л.Ю., главным специалистом отдела контроля имущества Тюкленковой Е.В.

в присутствии: ———————

проведено обследование здания (части здания), помещения (части помещения), сооружения, прочих составляющих здания (сооружения), расположенного по адресу: **Санкт-Петербург, Фурштатская ул., д. 19, лит. А, пом. 6-Н** (далее – Объект).

Кадастровый номер Объекта: 78:31:0001196:3134.

Реестровый номер Объекта (при наличии): 0021К0281Н0006.

Технические характеристики Объекта согласно информационным ресурсам и технической документации (при наличии): площадь: 17.2 кв.м. Этаж: 1. Вход: отдельный со двора. Элементы благоустройства: электроснабжение, отопление, канализация, водоснабжение.

Статус объекта культурного наследия: объект культурного наследия регионального значения «Приют Сергиевского православного братства».

Основание пользования (при наличии): отсутствует.

В ходе обследования проводилось: осмотр, фотофиксация.

Обследование проводилось с использованием документов технического и кадастрового учета: поэтажный план (далее – План), отраженный в Едином государственном реестре недвижимости (далее – ЕГРН).

В результате проведения обследования установлено:

Доступ:

☑ Обеспечен ☐ Не обеспечен

					Е

Объект:

☐ Используется ☑ Не используется

Состояние Объекта*:

☐ Евростандарт
☐ Отличное
☐ Нормальное
☑ Удовлетворительное
☐ Неудовлетворительное

Вид использования Объекта: -.

Пользователь: -.

Перепланировка/переустройство: -.

Иные лица, использующие Объект: -.

Подключение к сетям инженерного обеспечения (при наличии):

☑ электроснабжения _____
(указывается основание подключения (при наличии))**

☑ водоснабжения/водоотведения _____
(указывается основание подключения (при наличии))**

☐ газоснабжения _____
(указывается основание подключения(при наличии))**

☑ теплоснабжения _____
(указывается основание подключения(при наличии))**

Применение контрольно-кассовой техники на Объекте:

☐ применяется ☐ не применяется

Дополнительная информация: в отношении Объекта зарегистрировано право государственной собственности Санкт-Петербурга № 78:31:0001196:3134-78/011/2024-1 от 28.02.2024.

Доступ на Объект обеспечен ООО «Жилкомсервис № 1 Центрального района Санкт-Петербурга».

Выявленные нарушения: -.

☑ Фототаблица ☑ Копии документов технического учета

Иное: 1) сведения базы данных КИО ИТС «Аренда» на 1 л. 2) Выписка ЕГРН на 2 л.

Главный специалист _____ Иудичева Л.Ю.
(должность лица, проводившего обследование) (подпись) (фамилия, имя отчество)

Главный специалист _____ Тюкленкова Е.В.
(должность лица, проводившего обследование) (подпись) (фамилия, имя, отчество)

_____ _____ _____
(должность лица, присутствующего при проведении обследования) (подпись) (фамилия, имя, отчество)

Копия акта получена*** _____
(ФИО, правообладателя (пользователя) Объекта, его уполномоченного представителя (при наличии документов, подтверждающих полномочия))

* В соответствии с классификацией состояния объектов, указанных в постановлении Правительства Санкт Петербурга от 21.12.2005 № 1958 «О порядке определения базовых ставок и коэффициентов, применяемых при расчете арендной платы за объекты нежилого фонда, арендодателем которых является Санкт Петербурга»

**Указывается на основании документов, представленных пользователем Объекта

*** Предоставляется по письменному запросу правообладателя (пользователя) Объекта, его уполномоченного представителя.

Приложение к Акту обследования от 28.08.2024 в соответствии с заданием от 27.08.2024 № 6715 Адрес: Санкт-Петербург, Фурштатская ул., д. 19, лит. А. пом. 6-Н (далее – Объект).

ФОТОТАБЛИЦА

Фото № 1	
Описание:	Вход в Объект.
Фото № 2	
Описание:	Ч.п. 1 Объекта.

Главный специалист_____ Иудичева Л.Ю.

Главный специалист_____ Тюкленкова Е.В.

Приложение к Акту обследования от 28.08.2024 в соответствии с заданием от 27.08.2024 № 6715 Адрес: Санкт-Петербург, Фурштатская ул., д. 19, лит. А. пом. 6-Н (далее – Объект).

Фото № 3	
Описание:	Ч.п. 1 Объекта.
Фото № 4	
Описание:	Состояние напольного покрытия Объекта.

Главный специалист_____ Иудичева Л.Ю.

Главный специалист_____ Тюкленкова Е.В.

Приложение к Акту обследования от 28.08.2024 в соответствии с заданием от 27.08.2024 № 6715 Адрес: Санкт-Петербург, Фурштатская ул., д. 19, лит. А. пом. 6-Н (далее – Объект).

Ф О Т О Т А Б Л И Ц А

Фото № 1	
Описание:	Вход в Объект.
Фото № 2	
Описание:	Ч.п. 1 Объекта.

Главный специалист_____ Иудичева Л.Ю.

Главный специалист_____Тюкленкова Е.В.

Приложение к Акту обследования от 28.08.2024 в соответствии с заданием от 27.08.2024 № 6715 Адрес: Санкт-Петербург, Фурштатская ул., д. 19, лит. А. пом. 6-Н (далее – Объект).

Фото № 3	
Описание:	Ч.п. 1 Объекта.
Фото № 4	
Описание:	Состояние напольного покрытия Объекта.

Главный специалист_____ Иудичева Л.Ю.

Главный специалист_____Тюкленкова Е.В.

ПРАВИТЕЛЬСТВО САНКТ-ПЕТЕРБУРГА

КОМИТЕТ ПО ГОСУДАРСТВЕННОМУ
КОНТРОЛЮ, ИСПОЛЬЗОВАНИЮ
И ОХРАНЕ ПАМЯТНИКОВ ИСТОРИИ
И КУЛЬТУРЫ

**САНКТ-ПЕТЕРБУРГСКОЕ
ГОСУДАРСТВЕННОЕ КАЗЕННОЕ
УЧРЕЖДЕНИЕ
"ЦЕНТР ИНФОРМАЦИОННОГО
ОБЕСПЕЧЕНИЯ ОХРАНЫ ОБЪЕКТОВ
КУЛЬТУРНОГО НАСЛЕДИЯ"
(СПб ГКУ ЦИОООКН)**

ул. Зодчего Росси, д. 1-3, Санкт-Петербург, 191011
тел. (812) 417-2232
http://cioookn.kgiop.gov.spb.ru

№01-43-23673/24-0-1 от 27.09.2024

№ 01-43-23673/24-0-0 от 27.09.2024
На № 04-07-21693/24-0-0 от 27.09.2024

**Исполняющему обязанности
заместителя директора СПб ГКУ
«Имущество Санкт-Петербурга»**

Федюшовой Е.Ю.

На Ваше обращение сообщаем, что объект по адресу: **г. Санкт-Петербург, Фурштатская улица, дом 19, литера А** на основании закона Санкт Петербурга «Об объявлении охраняемыми памятниками истории и культуры местного значения» от 02.07.1997 № 141-47 относится к числу объектов культурного наследия регионального значения «Приют Сергиевского православного братства».

Объект подлежит государственной охране и использованию в соответствии с Федеральным законом от 25.06.2002 № 73-ФЗ «Об объектах культурного наследия (памятниках истории и культуры) народов Российской Федерации», Законом Санкт-Петербурга от 12.07.2007 № 333-64 «Об охране объектов культурного наследия в Санкт-Петербурге», а также иными нормативными правовыми актами.

Начальник отдела информации об объектах культурного наследия и режимах зон охраны

ДОКУМЕНТ ПОДПИСАН
ЭЛЕКТРОННОЙ ПОДПИСЬЮ
Сертификат 0089D64633FBC4DECB870F76DC4FBFA084
Владелец **Коробкова Елена Валентиновна**
Действителен с 18.12.2023 по 12.03.2025

Е.В. Коробкова

Долгушина М.И.
(812) 417-43-46

ПРАВИТЕЛЬСТВО САНКТ-ПЕТЕРБУРГА

КОМИТЕТ ПО ГОСУДАРСТВЕННОМУ КОНТРОЛЮ, ИСПОЛЬЗОВАНИЮ И ОХРАНЕ ПАМЯТНИКОВ ИСТОРИИ И КУЛЬТУРЫ (КГИОП)

ул. Зодчего Росси, 1-3, Санкт-Петербург, 191023
Тел. (812) 417-43-03, Факс (812) 710-42-45
E-mail: kgiop@gov.spb.ru
https://www.gov.spb.ru, http://kgiop.ru

Заместителю директора СПб ГКУ «Имущество Санкт-Петербурга»

Очкивской О.С.

№01-43-8929/24-0-1 от 07.05.2024

На № 04-07-8729/24-0-0 от 16.04.2024
Рег. № 01-43-8929/24-0-0 от 16.04.2024

Уважаемая Ольга Сергеевна!

Рассмотрев Ваше обращение, КГИОП сообщает следующее.

Здание по адресу: г. Санкт-Петербург, Фурштатская улица, дом 19, литера А, на основании закона Санкт-Петербурга от 02.07.1997 № 141-47 является объектом культурного наследия регионального значения «Приют Сергиевского православного братства» (далее - Объект).

В порядке, установленном статьей 47.6 Федерального закона от 25.06.2002 № 73-ФЗ «Об объектах культурного наследия (памятниках истории и культуры) народов Российской Федерации» (далее – Федеральный закон), охранное обязательство на указанный объект культурного наследия КГИОП не утверждалось, ранее на помещения 6-Н охранные обязательства КГИОП не заключались.

В случае, если к моменту заключения договора, не оформлено охранное обязательство, предусмотренное статьей 47.6 Федерального закона или отсутствует ранее заключенное охранное обязательство, лицо, у которого на основании указанных договоров возникает право собственности на объект культурного наследия, включенный в реестр, либо права владения и (или) пользования таким имуществом, обязано выполнять требования в отношении объекта культурного наследия, включенного в реестр, предусмотренные пунктами 1 - 3 статьи 47.3 Федерального закона, до момента вручения такому лицу охранного обязательства, предусмотренного статьей 47.6 Федерального закона.

Учитывая сказанное, в договор, предусматривающий передачу права собственности на объект культурного наследия, включенный в реестр, необходимо включить обременения в виде обязательства по соблюдению требований, установленных законодательством об охране объектов культурного наследия.

Сообщаем, что Объект не включен в План подготовки и утверждения охранных обязательств собственников или иных законных владельцев объектов культурного наследия, включенных в единый государственный реестр объектов культурного наследия (памятников истории и культуры) народов Российской Федерации на 2024 г.

Начальник отдела правовой экспертизы Юридического управления КГИОП

ДОКУМЕНТ ПОДПИСАН ЭЛЕКТРОННОЙ ПОДПИСЬЮ

Сертификат 476EFB23243775C4B71A6713DCD794B4
Владелец **Никитин Дмитрий Валерьевич**
Действителен с 08.09.2023 по 01.12.2024

Д.В. Никитин

Испл.: Иванова Ю.Ю.

11.07.24

МЧС РОССИИ

**ГЛАВНОЕ УПРАВЛЕНИЕ
МИНИСТЕРСТВА РОССИЙСКОЙ ФЕДЕРАЦИИ
ПО ДЕЛАМ ГРАЖДАНСКОЙ ОБОРОНЫ,
ЧРЕЗВЫЧАЙНЫМ СИТУАЦИЯМ И ЛИКВИДАЦИИ
ПОСЛЕДСТВИЙ СТИХИЙНЫХ БЕДСТВИЙ
ПО Г. САНКТ-ПЕТЕРБУРГУ
(Главное управление МЧС России
по г. Санкт-Петербургу)**

ул. Большая Морская, д. 40, лит. А
г. Санкт-Петербург, 190031
тел. (812) 718-25-05, факс (812) 571-53-34

02.07.2024 № ИП-130-1568

На № 04-21-12637/24-0-0 от 03.06.2024

Заместителю директора
СПб ГКУ «Имущество
Санкт-Петербурга»

Очкивской О.С.

ул. Новгородская, д. 20, лит. А,
Санкт-Петербург, 191124

О предоставлении учетных данных

Уважаемая Ольга Сергеевна!

Главное управление МЧС России по г. Санкт-Петербургу на Ваш запрос сообщает, что по итогам инвентаризации защитных сооружений гражданской обороны 2018 года, проведенной в соответствии с Постановлением Правительства Санкт-Петербурга от 01.08.2018 № 630, объекты недвижимости, расположенные по адресам:

Санкт-Петербург, Индустриальный пр., д. 30/23, лит. А, пом. 20-Н;
Санкт-Петербург, Галерная ул., д. 61, лит. Б, пом. 2-Н;
Санкт-Петербург, Галерная ул., д. 15, лит. А, пом. 10-Н;
Санкт-Петербург, Московский пр., д. 18, лит. А, пом. 18-Н;
Санкт-Петербург, ул. Фурштатская, д. 19, лит. А, пом. 6-Н;
Санкт-Петербург, Большая Подьяческая ул., д. 23, лит. А, пом. 3-Н;
Санкт-Петербург, ул. Подвойского, д. 46, лит. Ш, пом. 8-Н,

не являются защитными сооружениями гражданской обороны.

Заместитель начальника Главного управления
(по гражданской обороне и защите населения) Е.В. Цыганов

ДОКУМЕНТ ПОДПИСАН
ЭЛЕКТРОННОЙ ПОДПИСЬЮ
00F73AE547CEB4EDAE703E20200C27DE6F
Владелец: Цыганов Егор Вячеславович
Действителен с 08.05.2024 по 01.08.2025

Петроченков Сергей Владимирович
8 (812) 247-09-95

СПб ГКУ "Имущество СПб"
№ 04-21-36615/24-0-0
от 12.07.2024