ПРАВИТЕЛЬСТВО САНКТ- ПЕТЕРБУРГА
КОМИТЕТ ИМУЩЕСТВЕННЫХ ОТНОШЕНИЙ САНКТ-ПЕТЕРБУРГА

РЕШЕНИЕ

о проведении аукциона на право заключения договора аренды объекта нежилого фонда, находящегося в государственной собственности Санкт-Петербурга

от 23.05.2025 №05-25-2152/25-0-0

В соответствии с распоряжением Комитета имущественных отношений Санкт-Петербурга от 31.07.2019 № 127-р «О проведении аукционов на право заключения договоров аренды объектов нежилого фонда, находящихся в государственной собственности Санкт-Петербурга»:

1. Провести торги в форме аукциона на право заключения договора аренды объекта нежилого фонда (далее – Аукцион), находящегося в государственной собственности Санкт-Петербурга (далее – Объект), расположенного по адресу: Санкт-Петербург, Московский проспект, дом 155, литера А, помещение 16-Н.

Район Санкт-Петербурга: Московский

Кадастровый номер: 78:14:0762601:3786

Этаж: 1

Общая площадь: 25 кв.м

Входы: 1 общий с улицы, 1 общий со двора

Элементы благоустройства: электроснабжение, отопление, водоснабжение, канализация

Целевое назначение: нежилое

2. Акционерному обществу «Фонд имущества Санкт-Петербурга» обеспечить организацию Аукциона.

3. Проведение Аукциона осуществляется в электронной форме.

4. Установить, что:

4.1. Договор аренды Объекта заключается на 10 лет.

4.2. Начальная цена составляет 344 913.68 (триста сорок четыре тысячи девятьсот тринадцать рублей шестьдесят восемь копеек) (без учета НДС).

5. Ограничения, обременения в отношении Объекта, определяемые в соответствии с заключениями уполномоченных исполнительных органов государственной власти и сведениями из Единого государственного реестра недвижимости: Объект расположен в границах зон охраны объектов культурного наследия на территории Санкт-Петербурга: единой зоне регулирования застройки и хозяйственной деятельности (участок ЗРЗ-(14)05).

6. Информация о наличии (отсутствии) перепланировок/переустройства Объекта, не согласованных в установленном порядке: самовольное переустройство.

7. Информация о наличии (отсутствии) технологического присоединения энергопринимающих устройств, необходимых для электроснабжения Объекта к электрическим сетям: 3 (три) кВт.

8. Участниками Аукциона могут являться только физические лица, не являющиеся индивидуальными предпринимателями и применяющие специальный налоговый режим «Налог на профессиональный доход», субъекты малого и среднего предпринимательства, имеющие право на поддержку органами государственной власти и органами местного самоуправления в соответствии с частями 3 и 5 статьи 14 Федерального закона от 24.07.2007 №209-ФЗ «О развитии малого и среднего предпринимательства в Российской Федерации», или организации, образующие инфраструктуру поддержки субъектов малого и среднего предпринимательства.

Заместитель председателя Комитета

ДОКУМЕНТ ПОДПИСАН ЭЛЕКТРОННОЙ ПОДПИСЬЮ
Сертификат 15DE24ADEBF95B5AC8D580B05499F31B
Владелец **Фролов Павел Сергеевич**
Действителен с 13.11.2024 по 06.02.2026

П.С. Фролов

РАСЧЕТ
арендной платы за нежилое помещение
к договору аренды нежилого фонда
№ от г. по адресу:
196128, г.Санкт-Петербург, Московский проспект, д. 155, литера А, помещение N 16-Н

1. СПРАВОЧНЫЕ ДАННЫЕ

1.1. Наименование предприятия, арендующего данное помещение
1.2. Существующие ограничения на использование объекта
Офисное: нет Торговое: нет Промышленное: нет
1.3. Арендуемая площадь (м.кв.): 25.00
1.4. Занимаемые этажи: 1 этаж

Тех.этаж: нет;

1.5. Состояние помещения: удовлетворительное
1.6. Вход в помещение: общий с улицы
1.7. Тип здания: капитальное
1.8. Благоустройства: Водоснабжение: есть; Электроснабжение: есть;
Отопление: есть; Канализация: есть;
1.9. Коэффициент социальной значимости арендатора: 1.0
1.10. Расположение:
Зона: 2
Координата X: 113 928 Координата Y: 87 109

2. РАСЧЕТ АРЕНДНОЙ ПЛАТЫ

2.1. Расчетные коэффициенты

Базовая ставка	9 527.000
Арендный	0.700
Местоположения	1.231
Площади	1.135
Занимаемых этажей	1.000
Состояния помещения	0.920
Входа в помещение	0.880
Типа здания	1.000
Элементов благоустройства	
- водоснабжения	1.000
- канализации	1.000
- отопления	1.000
- электричества	1.000
Ставка арендной платы в РУБ. за м.кв. в год (без льгот):	7 543.599
Ставка арендной платы в РУБ. за м.кв. в год:	7 543.599

Индекс изменения размеров ставки арендной платы 1.828907714
Наилучшее использование: Торговля
Арендная плата при наилучшем использовании:
Без льгот:
В год: 344 913.68 руб. в квартал: 86 228.42 руб. в месяц: 28 742.81 руб.
Средняя стоимость 1 кв.м. в год: 13 796.55 руб.

Общая арендуемая площадь по договору: 25.00 (помещений: 1)
Количество объектов в расчете: 1
Арендная плата при наилучшем использовании:
Без льгот:
В год: 344 913.68 руб. в квартал: 86 228.42 руб. в месяц: 28 742.81 руб.
С учетом коэффициента социальной значимости:
В год: 344 913.68 руб. в квартал: 86 228.42 руб. в месяц: 28 742.81 руб.
Средняя стоимость 1 кв.м. в год: 13 796.55 руб.
Дата расчета: 30.04.2025 Исполнитель: _____ Иванова А.Ю.

Управление Федеральной службы государственной регистрации, кадастра и картографии по Санкт-Петербургу
полное наименование органа регистрации прав

Выписка из Единого государственного реестра недвижимости об объекте недвижимости

Сведения о характеристиках объекта недвижимости

В Единый государственный реестр недвижимости внесены следующие сведения:

Раздел 1 Лист 1

Помещение
вид объекта недвижимости

Лист № 1 раздела 1	Всего листов раздела 1: 2	Всего разделов: 3	Всего листов выписки: 4

26.03.2025г.	
Кадастровый номер:	78:14:0762601:3786
Номер кадастрового квартала:	78:14:0762601
Дата присвоения кадастрового номера:	14.09.2012

Ранее присвоенный государственный учетный номер:	Кадастровый номер 78:14:7626А:8:28:5; Кадастровый номер 78:14:7626А:8:28:5
Адрес:	город Санкт-Петербург, внутригородское муниципальное образование города федерального значения муниципальный округ Пулковский меридиан, проспект Московский, дом 155 литера А, помещение 16-Н
Площадь:	25
Назначение:	Нежилое
Наименование:	Нежилое помещение
Номер, тип этажа, на котором расположено помещение, машино-место	Этаж № 1
Вид жилого помещения:	данные отсутствуют
Кадастровая стоимость, руб.:	5118653.29
Кадастровые номера иных объектов недвижимости, в пределах которых расположен объект недвижимости:	78:14:0762601:3009
Кадастровые номера объектов недвижимости, из которых образован объект недвижимости:	данные отсутствуют
Кадастровые номера образованных объектов недвижимости:	данные отсутствуют
Сведения о включении объекта недвижимости в состав предприятия как имущественного комплекса:	данные отсутствуют
Сведения о включении объекта недвижимости в состав единого недвижимого комплекса:	данные отсутствуют
Виды разрешенного использования:	данные отсутствуют
Сведения о включении объекта недвижимости в реестр объектов культурного наследия:	данные отсутствуют

полное наименование должности	ДОКУМЕНТ ПОДПИСАН ЭЛЕКТРОННОЙ ПОДПИСЬЮ	инициалы, фамилия

Сертификат: 009F0BDC181A023B64597F1E2579BEFB50
Владелец: ФЕДЕРАЛЬНАЯ СЛУЖБА ГОСУДАРСТВЕННОЙ РЕГИСТРАЦИИ, КАДАСТРА И КАРТОГРАФИИ
Действителен: с 02.08.2024 по 26.10.2025

Помещение
вид объекта недвижимости

Лист № 2 раздела 1	Всего листов раздела 1: 2	Всего разделов: 3	Всего листов выписки: 4

26.03.2025г.	
Кадастровый номер:	78:14:0762601:3786

Сведения о кадастровом инженере:	дата завершения кадастровых работ: 01.12.1994 Жилина Светлана Владиславовна, № 5335, в А СРО «Кадастровые инженеры», СНИЛС 00575457955, договор на выполнение кадастровых работ от 14.02.2025 № б/н, дата завершения кадастровых работ: 20.03.2025
Сведения об отнесении жилого помещения к определенному виду жилых помещений специализированного жилищного фонда, к жилым помещениям наемного дома социального использования или наемного дома коммерческого использования:	данные отсутствуют
Статус записи об объекте недвижимости:	Сведения об объекте недвижимости имеют статус "актуальные, ранее учтенные"
Особые отметки:	Сведения, необходимые для заполнения раздела: 9 - Сведения о части (частях) помещения, отсутствуют.
Получатель выписки:	Архипова Наталья Николаевна (представитель правообладателя), Правообладатель: от имени заявителя Комитет имущественных отношений Санкт-Петербурга, 7832000076

полное наименование должности	ДОКУМЕНТ ПОДПИСАН ЭЛЕКТРОННОЙ ПОДПИСЬЮ	инициалы, фамилия

Сертификат: 009F0BDC181A023B64597F1E2579BEFB50
Владелец: ФЕДЕРАЛЬНАЯ СЛУЖБА ГОСУДАРСТВЕННОЙ РЕГИСТРАЦИИ, КАДАСТРА И КАРТОГРАФИИ
Действителен: с 02.08.2024 по 26.10.2025

Выписка из Единого государственного реестра недвижимости об объекте недвижимости

Сведения о зарегистрированных правах

Помещение
вид объекта недвижимости

Лист № 1 раздела 2	Всего листов раздела 2: 1	Всего разделов: 3	Всего листов выписки: 4

26.03.2025г.	
Кадастровый номер:	78:14:0762601:3786

1	Правообладатель (правообладатели):	1.1	Санкт-Петербург
	Сведения о возможности предоставления третьим лицам персональных данных физического лица:	1.1.1	данные отсутствуют
2	Вид, номер, дата и время государственной регистрации права:	2.1	Собственность 1152711.1 03.05.2000 00:00:00
3	Сведения об осуществлении государственной регистрации сделки, права без необходимого в силу закона согласия третьего лица, органа:	3.1	данные отсутствуют
4	Ограничение прав и обременение объекта недвижимости:	не зарегистрировано	
5	Договоры участия в долевом строительстве:	не зарегистрировано	
6	Заявленные в судебном порядке права требования:	данные отсутствуют	
7	Сведения о возможности предоставления третьим лицам персональных данных физического лица	данные отсутствуют	
8	Сведения о возражении в отношении зарегистрированного права:	данные отсутствуют	
9	Сведения о наличии решения об изъятии объекта недвижимости для государственных и муниципальных нужд:	данные отсутствуют	
10	Сведения о невозможности государственной регистрации без личного участия правообладателя или его законного представителя:	данные отсутствуют	
11	Правопритязания и сведения о наличии поступивших, но не рассмотренных заявлений о проведении государственной регистрации права (перехода, прекращения права), ограничения права или обременения объекта недвижимости, сделки в отношении объекта недвижимости:	отсутствуют	

полное наименование должности	ДОКУМЕНТ ПОДПИСАН ЭЛЕКТРОННОЙ ПОДПИСЬЮ	инициалы, фамилия

Сертификат: 009F0BDC181A023B64597F1E2579BEFB50
Владелец: ФЕДЕРАЛЬНАЯ СЛУЖБА ГОСУДАРСТВЕННОЙ РЕГИСТРАЦИИ, КАДАСТРА И КАРТОГРАФИИ
Действителен: с 02.08.2024 по 26.10.2025

Выписка из Единого государственного реестра недвижимости об объекте недвижимости

План расположения помещения, машино-места на этаже (плане этажа)

Помещение
вид объекта недвижимости

Лист № 1 раздела 8	Всего листов раздела 8: 1	Всего разделов: 3	Всего листов выписки: 4

26.03.2025г.	
Кадастровый номер: 78:14:0762601:3786	Номер этажа (этажей): 1

План здания, сооружения, план этажа,
фрагмент плана здания, сооружения, этажа

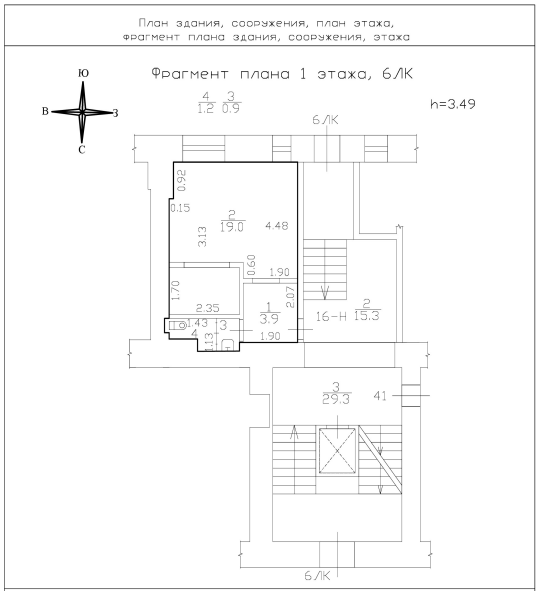

Масштаб 1:100

Условные обозначения:

	- часть границы существующего помещения
	- стена с окном и дверью
	- лестница
	- арка в стене

Масштаб 1:100

полное наименование должности	ДОКУМЕНТ ПОДПИСАН ЭЛЕКТРОННОЙ ПОДПИСЬЮ	инициалы, фамилия

Сертификат: 009F0BDC181A023B64597F1E2579BEFB50
Владелец: ФЕДЕРАЛЬНАЯ СЛУЖБА ГОСУДАРСТВЕННОЙ РЕГИСТРАЦИИ, КАДАСТРА И КАРТОГРАФИИ
Действителен: с 02.08.2024 по 26.10.2025

СПРАВКА ДЛЯ РАСЧЕТА АРЕНДНОЙ ПЛАТЫ

1. Сведения об объекте.

Адрес объекта:

Район	Московский	Улица	Московский проспект		
Номер дома	155	Корпус		Литера	А

Описательный адрес (угловых и сквозных строений): Московский проспект, дом 155; Кузнецовская улица, дом б/н

Тип здания:

- [√] Капитальное
- [ ] Капитальное деревянное

Тип объекта аренды:

- [ ] здание
- [ ] сооружение
- [√] помещение(я)
- [ ] часть здания
- [ ] часть сооружения
- [ ] часть(и) помещения(й)

Номер объекта учета *:	**Номер помещения(й) (части(ей)), сдаваемого(ых) в аренду **:**
16-Н	16-Н

Занимаемые этажи:

- [√] 1-й этаж
- [ ] 2-й этаж (с лифтом)
- [ ] 2-й этаж (без лифта)
- [ ] Выше 2-го (с лифтом)
- [ ] Выше 2-го (без лифта)
- [ ] Подвал (с заглублением до 1.5 м включительно)
- [ ] Подвал (с заглублением более 1.5 м)
- [ ] Цоколь (с заглублением до 0.5 м включительно)
- [ ] Цоколь (с заглублением более 0.5 м)

- [ ] Технический этаж

Элементы благоустройства здания:

- [√] Электроснабжение
- [√] Водоснабжение
- [√] Отопление
- [√] Канализация

Элементы благоустройства объекта учета *:

- [√] Электроснабжение
- [√] Водоснабжение
- [√] Отопление
- [√] Канализация

Элементы благоустройства объекта аренды **:

- [√] Электроснабжение
- [√] Водоснабжение
- [√] Отопление
- [√] Канализация

Входы в помещение:	Количество:	Номера по ситуационному плану:
С улицы отдельных:		
С улицы общих:	1	3
Со двора отдельных:		
Со двора общих:	1	1
Через проходную:		

Общая площадь здания (кв. м): (заполняется при учете ПОН)		
Общая площадь объекта учета (кв. м):	**25.0**	
Общая площадь помещения(й) (части(ей)), сдаваемого в аренду на занимаемом этаже (кв.м):	25.0	16-Н
Коэффициент потребительских качеств *:**		
Общая площадь помещения(й) (части(ей)), сдаваемого(ых) в аренду на занимаемом этаже, с учетом коэффициента потребительских качеств *(кв. м):**		
Общая площадь объекта аренды (кв.м):	25.0	

Примечание:

Общая площадь объекта учета по сведениям Единого государственного реестра недвижимости:25.0 кв.м

В 2012 году (с учетом последующих корректировок, при наличии) в филиал ФГБУ «ФКП Росреестра» по Санкт-Петербургу сведения о помещении были переданы для включения в Государственный кадастр недвижимости (с 01.01.2017 - Единый государственный реестр недвижимости) – верно/~~неверно~~ (ненужное зачеркнуть)

Сведения о перепланировке и т.д.

Характеристики объекта и типы входов в объект аренды указаны согласно Выписке из ЕГРН от 30.08.2024 №КУВИ-001/2024-218578868. Элементы благоустройства объекта аренды указаны по состоянию на 02.10.2024.

* не заполняется при учете первичного объекта недвижимости

** не заполняется, если объектом аренды является здание, сооружение

*** не заполняется, если объект аренды соответствует объекту учета

2. Схема расположения входов.

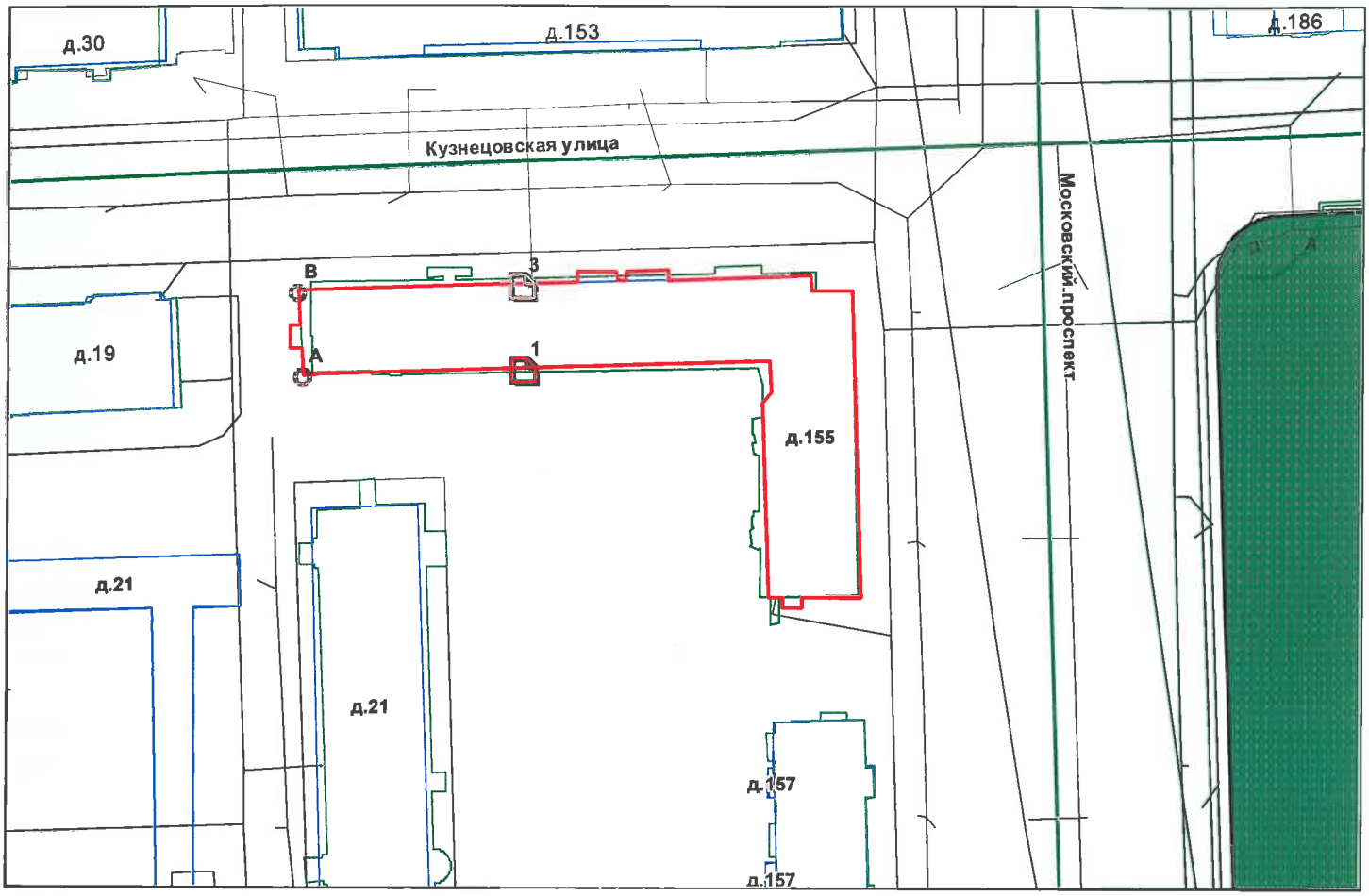

— *- границы строения*

Дополнительные сведения о строении: _____

3. Ведомость координат центров входов.

№ п/п	Характерная точка	№ вх.	Координаты центра входа		Примечание
			X, м	Y, м	
1	A	1	113928.83	87096.49	
2	B	3	113928.65	87109.25	

Исполнитель: Осипова Н.С.

Начальник ПИБ Южное департамента кадастровой деятельности: М.Д.Ботева

Дата: 03 октября 2024 года

Район: Московский

Заместитель начальника ПИБ Южное департамента кадастровой деятельности Для документов № 2 Н.М. Соловьева

ПРАВИТЕЛЬСТВО САНКТ-ПЕТЕРБУРГА

КОМИТЕТ ПО КОНТРОЛЮ ЗА ИМУЩЕСТВОМ САНКТ-ПЕТЕРБУРГА

АКТ
обследования объекта нежилого фонда

Санкт-Петербург 25 октября 2024 года

Обследование начато в «12» час. «37» мин.
Обследование окончено в «12» час. «52» мин.

На основании задания Комитета по контролю за имуществом Санкт-Петербурга от 24 октября 2024 года № 8249 сотрудниками Комитета по контролю за имуществом Санкт-Петербурга:

главным специалистом отдела контроля имущества Управления контроля использования имущества южных районов Санкт-Петербурга Шопотовым М.А. ;

ведущим специалистом отдела контроля имущества Управления контроля использования имущества южных районов Санкт-Петербурга Щегольковым Н.А.

в присутствии:

проведено обследование помещения, расположенного по адресу: Санкт-Петербург, Московский проспект, дом 155, литера А, помещение 16-Н (далее – Объект).

Кадастровый номер Объекта: 78:14:0762601:3786.

Реестровый номер Объекта (при наличии): 0013К0209Н0004.

Технические характеристики Объекта согласно информационным ресурсам и технической документации (при наличии): площадь: 25 кв.м. Этаж: первый. Вход: общий со двора, общий с улицы. Элементы благоустройства: электроснабжение, водоснабжение/водоотведение, теплоснабжение.

Статус объекта культурного наследия: сведения отсутствуют

Основание пользования (при наличии): вещные права: право государственной собственности Санкт-Петербурга (рег. № 1152711.1 от 03.05.2000), обязательственные права: сведения отсутствуют.

В ходе обследования проводилось: осмотр, фотофиксация (Olympus Tough TG-4(№ 3400809)).

Обследование проводилось с использованием документов технического и кадастрового учета: плана, содержащегося в выписке из ЕГРН от 30.08.2024 № КУВИ-001/2024-218578868, являющейся приложением к обращению Санкт-Петербургского государственного казенного учреждения «Имущество Санкт-Петербурга» от 14.10.2024 № 04-07-23201/24-0-0.

В результате проведения обследования установлено:

Доступ:

[V] Обеспечен

[ ] Не обеспечен

Объект:

[ ] Используется

[V] Не используется

Состояние Объекта*:

[ ] Евростандарт

[V] Удовлетворительное

[ ] Отличное

[ ] Неудовлетворительное

[ ] Нормальное

[ ] [ ] В [ ] [ ] [ ] [ ]

Вид использования Объекта: не используется.

Пользователь: сведения отсутствуют.

Перепланировка/переустройство:
-в ч.п. 3 Объекта установлено сантехническое оборудование (унитаз) (фото № 4)
-в ч.п. 4 Объекта демонтировано сантехническое оборудование (унитаз) (фото № 4)

Иные лица, использующие Объект: сведения отсутствуют.

Подключение к сетям инженерного обеспечения (при наличии):

[V] электроснабжения

(указывается основание подключения (при наличии))**

[V] водоснабжения/водоотведения

(указывается основание подключения (при наличии))**

[ ] газоснабжения

(указывается основание подключения(при наличии))**

[V] теплоснабжения

(указывается основание подключения(при наличии))**

Применение контрольно-кассовой техники на Объекте:

[ ] применяется

[V] не применяется

Дополнительная информация: доступ на Объект обеспечен техником ООО «Жилкомсервис № 3 Московского района»

Выявленные нарушения:

- Несоответствие планировки Объекта документам технического и кадастрового учета;

Приложение:

[V]	Фототаблица
[ ]	Копии документов технического учета

Иное:

Главный специалист		/ Шопотов М.А. /
(должность лица, проводившего обследование)	(подпись)	(фамилия, имя, отчество)
Ведущий специалист		/ Щегольков Н.А. /
(должность лица, проводившего обследование)	(подпись)	(фамилия, имя, отчество)

Копия акта получена*** _____

(ФИО правообладателя (пользователя) Объекта, его уполномоченного представителя (при наличии документов, подтверждающих полномочия))

*В соответствии с классификацией состояния объектов, указанных в постановлении Правительства Санкт-Петербурга от 21.12.2005 № 1958 «О порядке определения базовых ставок и коэффициентов, применяемых при расчете арендной платы за объекты нежилого фонда, арендодателем которых является Санкт-Петербург»
**Указывается на основании документов, представленных пользователем Объекта
***Предоставляется по письменному запросу правообладателя (пользователя) Объекта, его уполномоченного представителя

Приложение к акту обследования от 25 октября 2024 года в соответствии с заданием № 8249 от 24 октября 2024 года
Адрес: Санкт-Петербург, Московский проспект, дом 155, литера А, помещение 16-Н

ФОТОТАБЛИЦА

Фото 1	
Описание:	Адресная табличка

Фото 2	
Описание:	Вид на Объект

Ответственные за проведение обследования: _____ / Шопотов М.А. /

_____ / Щегольков Н.А. /

Приложение к акту обследования от 25 октября 2024 года в соответствии с заданием № 8249 от 24 октября 2024 года
Адрес: Санкт-Петербург, Московский проспект, дом 155, литера А, помещение 16-Н

Фото 3	
Описание:	Вход на Объект

Фото 4	
Описание:	-в ч.п. 3 Объекта установлено сантехническое оборудование (унитаз); в ч.п. 4 Объекта демонтировано сантехническое оборудование (унитаз)

Ответственные за проведение обследования: _____ / Шопотов М.А. /

_____ / Щегольков Н.А. /

Приложение к акту обследования от 25 октября 2024 года в соответствии с заданием № 8249 от 24 октября 2024 года
Адрес: Санкт-Петербург, Московский проспект, дом 155, литера А, помещение 16-Н

Фото 5	
Описание:	Вид внутри Объекта

Фото 6	
Описание:	Вид внутри Объекта

Ответственные за проведение обследования: _____ / Шопотов М.А. /

_____ / Щегольков Н.А. /

Приложение к акту обследования от 25 октября 2024 года в соответствии с заданием № 8249 от 24 октября 2024 года
Адрес: Санкт-Петербург, Московский проспект, дом 155, литера А, помещение 16-Н

Фото 7	
Описание:	Вид внутри Объекта

Фото 8	
Описание:	Вид внутри Объекта

Ответственные за проведение обследования: _____ / Шопотов М.А. /

_____ / Щегольков Н.А. /

ПРАВИТЕЛЬСТВО САНКТ-ПЕТЕРБУРГА

КОМИТЕТ ПО ГОСУДАРСТВЕННОМУ
КОНТРОЛЮ, ИСПОЛЬЗОВАНИЮ
И ОХРАНЕ ПАМЯТНИКОВ ИСТОРИИ
И КУЛЬТУРЫ

**САНКТ-ПЕТЕРБУРГСКОЕ
ГОСУДАРСТВЕННОЕ КАЗЕННОЕ
УЧРЕЖДЕНИЕ
"ЦЕНТР ИНФОРМАЦИОННОГО
ОБЕСПЕЧЕНИЯ ОХРАНЫ ОБЪЕКТОВ
КУЛЬТУРНОГО НАСЛЕДИЯ"
(СПб ГКУ ЦИОООКН)**

ул. Зодчего Росси, д. 1-3, Санкт-Петербург, 191011
тел. (812) 417-2232
http://cioookn.kgiop.gov.spb.ru

**Заместителю директора
СПб ГКУ «Имущество Санкт-Петербурга»**

Очкивской О.С.

№05-25-21952/25-0-0 от 23.05.2025

№ 01-43-7089/25-0-0 от 19.03.2025
На № 04-07-6587/25-0-0 от 19.03.2025

На Ваше обращение сообщаем:

Объекты по адресам:

– **г. Санкт-Петербург, Малоохтинский проспект, дом 96/2, литера А** на основании распоряжения КГИОП «О включении выявленного объекта культурного наследия в единый государственный реестр объектов культурного наследия (памятников истории и культуры) народов Российской Федерации» от 25.07.2014 № 10-422 относится к числу объектов культурного наследия регионального значения «Комплекс жилых домов (6 зданий)».

– **Санкт-Петербург, муниципальный округ Сенной округ, Московский проспект, дом 12а, строение 1, помещение 5-Н** на основании распоряжения КГИОП «О включении выявленного объекта культурного наследия в единый государственный реестр объектов культурного наследия (памятников истории и культуры) народов Российской Федерации в качестве объекта культурного наследия регионального значения «Здания Общества торговцев рыбного рынка», об утверждении границ и режима использования территории объекта культурного наследия» от 21.08.2017 № 393-р относится к числу объектов культурного наследия регионального значения «Здания Общества торговцев рыбного рынка».

Объекты подлежат государственной охране и использованию в соответствии с Федеральным законом от 25.06.2002 № 73-ФЗ «Об объектах культурного наследия (памятниках истории и культуры) народов Российской Федерации», Законом Санкт-Петербурга от 12.07.2007 № 333-64 «Об охране объектов культурного наследия в Санкт-Петербурге», а также иными нормативными правовыми актами.

В силу пункта 7 статьи 48 Федерального закона от 25.06.2002 № 73-ФЗ «Об объектах культурного наследия (памятниках истории и культуры) народов Российской Федерации» (далее – Закон 73-ФЗ) в случае, если к моменту заключения договора, предусматривающего передачу права собственности на объект культурного наследия, включенный в реестр, либо права владения и (или) пользования таким имуществом, в отношении указанного объекта, действует охранное обязательство, предусмотренное статьей 47.6 Закона 73-ФЗ, такой договор должен содержать в качестве существенного условия обязательство лица, у которого на основании такого договора возникает право собственности на указанное имущество или право владения и (или) пользования этим

имуществом, по выполнению требований, предусмотренных соответствующим охранным обязательством, порядок и условия их выполнения.

В случае отсутствия в таком договоре указанного существенного условия сделка является ничтожной.

Объект по адресу: **г. Санкт-Петербург, Кантемировская улица, дом 27, литера М** не относится к числу объектов (выявленных объектов) культурного наследия, расположен в границах зон охраны объектов культурного наследия на территории Санкт-Петербурга: единой зоне регулирования застройки и хозяйственной деятельности (участок ЗРЗ(36)01).

Объект по адресу: **г. Санкт-Петербург, Лиговский проспект, дом 201, литера А** не относится к числу объектов (выявленных объектов) культурного наследия, расположен в границах зон охраны объектов культурного наследия на территории Санкт-Петербурга: единой зоне регулирования застройки и хозяйственной деятельности 2 (участок ОЗРЗ-2(13)).

Объект по адресу: **Санкт-Петербург, муниципальный округ Морской, Морская набережная, дом 17, корпус 2, литера А** не относится к числу объектов (выявленных объектов) культурного наследия, расположен в границах зон охраны объектов культурного наследия на территории Санкт-Петербурга: единой зоне регулирования застройки и хозяйственной деятельности 3 (участок ОЗРЗ-3(06)01).

Объект по адресу: **г. Санкт-Петербург, Московский проспект, дом 155, литера А** не относится к числу объектов (выявленных объектов) культурного наследия, расположен в границах зон охраны объектов культурного наследия на территории Санкт-Петербурга: единой зоне регулирования застройки и хозяйственной деятельности (участок ЗРЗ(14)05).

Объект по адресу: **г. Санкт-Петербург, Пионерская улица, дом 65, литера Б** не относится к числу объектов (выявленных объектов) культурного наследия, расположен в границах зон охраны объектов культурного наследия на территории Санкт-Петербурга: единой зоне регулирования застройки и хозяйственной деятельности 2 (участок ОЗРЗ-2(07)01).

Требования по сохранению исторических зданий* и режим использования земель в границах зон охраны объектов культурного наследия на территории Санкт-Петербурга установлен Законом Санкт-Петербурга от 19.01.2009 N 820-7 (в редакции, вступившей в силу 26.02.2025) «О границах объединенных зон охраны объектов культурного наследия, расположенных на территории Санкт-Петербурга, режимах использования земель и требованиях к градостроительным регламентам в границах указанных зон».

*Исторические здания - здания (строения, сооружения) различных исторических периодов не состоящие на государственной охране как объекты культурного наследия: в центральных районах -построенные до 1917 г.: в остальных районах - до 1957 г. и деревянные 1-2 этажные здания, построенные до 1917 г. (год постройки включительно).

Начальник отдела информации об объектах культурного наследия и режимах зон охраны

ДОКУМЕНТ ПОДПИСАН
ЭЛЕКТРОННОЙ ПОДПИСЬЮ

Сертификат 6A7E63645C497806FD6B096CDBA48388
Владелец **Коробкова Елена Валентиновна**
Действителен с 12.02.2025 по 08.05.2026

Е.В. Коробкова

Гильфанова Е.И.
(812) 417-43-46

22. 10. 2024

МЧС РОССИИ

ГЛАВНОЕ УПРАВЛЕНИЕ
МИНИСТЕРСТВА РОССИЙСКОЙ ФЕДЕРАЦИИ
ПО ДЕЛАМ ГРАЖДАНСКОЙ ОБОРОНЫ,
ЧРЕЗВЫЧАЙНЫМ СИТУАЦИЯМ И ЛИКВИДАЦИИ
ПОСЛЕДСТВИЙ СТИХИЙНЫХ БЕДСТВИЙ
ПО Г. САНКТ-ПЕТЕРБУРГУ
(Главное управление МЧС России
по г. Санкт-Петербургу)

ул. Большая Морская, д. 40, лит. А
г. Санкт-Петербург, 190031
тел. (812) 718-25-05, факс (812) 571-53-34

15.10.2024 № ИП-130-2542

На № 04-21-51498/24-0-1 от 04.10.2024

Заместителю директора
СПб ГКУ «Имущество
Санкт-Петербурга»

Очкивской О.С.

ул. Новгородская, д. 20, лит. А,
Санкт-Петербург, 191124

О предоставлении учетных данных

Уважаемая Ольга Сергеевна!

Главное управление МЧС России по г. Санкт-Петербургу (далее – Главное управление) на Ваш запрос сообщает, что по данным Главного управления, объект недвижимости, расположенный по адресу: Санкт-Петербург, Московский пр., д. 155, лит. А, пом. 16-Н (1 этаж), не является защитным сооружением гражданской обороны.

Дополнительно сообщаем, что по адресу: Санкт-Петербург, Московский пр., д. 155, числится защитное сооружение гражданской обороны.

Заместитель начальника Главного управления
(по гражданской обороне и защите населения) Е.В. Цыганов

ДОКУМЕНТ ПОДПИСАН
ЭЛЕКТРОННОЙ ПОДПИСЬЮ

00F73AE547CEB4EDAE703E20200C27DE6F
Владелец: Цыганов Егор Вячеславович
Действителен с 08.05.2024 по 01.08.2025

Петроченков Сергей Владимирович
8 (812) 247-09-95

СПб ГКУ "Имущество СПб"
№ 04-21-51498/24-1-0
от 23.10.2024

ПАО "Ленэнерго"
175212
Воскресенская

РОССЕТИ

ленэнерго

ПУБЛИЧНОЕ АКЦИОНЕРНОЕ ОБЩЕСТВО ЭНЕРГЕТИКИ И ЭЛЕКТРИФИКАЦИИ «ЛЕНЭНЕРГО»

площадь Конституции, д. 1, Санкт-Петербург, 196247
тел.: 8 (800) 700-14-71, факс: 8 (812) 494-32-54, e-mail: office@lenenergo.ru, горячая линия: 8 (812) 494-31-71

АКТ
об осуществлении технологического присоединения

№ 15-40781 от "30" 03 2016 г.

Публичное акционерное общество энергетики и электрификации «Ленэнерго»,
(полное наименование сетевой организации)

именуемое в дальнейшем сетевой организацией, в лице

Начальника департамента технологического присоединения по СПб Тараракина Леонида Вадимовича,
(должность, Ф.И.О. лица – представителя сетевой организации)

действующего на основании

доверенности № 399-15 от 07.10.2015 г.
(устава, доверенности, иных документов)

с одной стороны, и

Комитет имущественных отношений Санкт-Петербурга
(полное наименование заявителя – юридического лица, Ф.И.О. заявителя – физического лица)

именуемый в дальнейшем заявителем с другой стороны, вместе именуемые сторонами, оформили и подписали настоящий акт о нижеследующем.

Характеристики выполненного присоединения:
максимальная мощность: **3 (три) кВт**, с учетом опосредованно присоединенных энергопринимающих устройств субабонентов.
Энергопринимающие устройства заявителя: **ВРУ объекта в совокупности с питающей, распределительной и групповой сетями.**

№ объекта	Наименование объекта	Адрес объекта
1	нежилое помещение	г. Санкт-Петербург, Московский пр., д.155, лит.А, пом.16Н

присоединения:

№ объекта	Точка присоединения	Источник питания (наименование питающих линий)	Описание точки присоединения	Уровень напряжения (кВ)	Максимальная мощность (кВт)	Категория надежности электроснабжения	Предельное значение коэффициента реактивной мощности (tg φ)	Устройства защиты, релейной защиты, противоаварийной и режимной автоматики
1	РУ-0,38 кВ кабельного киоска №065 (через распределительную сеть дома)	ПС-20 ф.20-206, ф.20-208 (РП 4264, ТП 4375)	контактное соединение коммутационного аппарата 0,38 кВ в кабельном киоске №065 и кабельных наконечников кабельной линии 0,38 кВ, отходящей в сторону ГРЩ дома №155, лит.А по Московскому пр. (через распределительную сеть дома)	0,38/0,22	3	3	0,35	-

ПАО "Ленэнерго"

Приборы учета (измерительные комплексы):

№ объекта	Точка присоединения	Приборы учета			Измерительные трансформаторы тока				Измерительные трансформаторы напряжения			
		Место установки	Тип	Класс точности	Место установки	Тип	Коэффициент трансформации	Класс точности	Место установки	Тип	Коэффициент трансформации	Класс точности
1												
	В соответствии с актом допуска прибора учета в эксплуатацию №_____											

Стороны подтверждают, что технологическое присоединение энергопринимающих устройств (энергетических установок) к электрической сети сетевой организации выполнено в соответствии с правилами и нормами.
Заявитель претензий по оказанию услуг к сетевой организации не имеет.

Подписи сторон:

Сетевая организация:
ПАО «Ленэнерго»

Начальник департамента технологического присоединения по СПб

Тараракин Л.В._____

Заявитель:
Комитет имущественных отношений Санкт-Петербурга

Председатель Комитета

Заместитель председателя Комитета имущественных отношений Санкт-Петербурга

Лудинова Ю.В._____ А.А. Никонов

Доверенность от 15.12.2015 № 5686-42/15

№15-40781-ЮР-1445

Рыдалевская С.В.
тел.494-77-57