

ПРАВИТЕЛЬСТВО САНКТ- ПЕТЕРБУРГА  
КОМИТЕТ ИМУЩЕСТВЕННЫХ ОТНОШЕНИЙ САНКТ-ПЕТЕРБУРГА

РЕШЕНИЕ

о проведении аукциона на право заключения договора аренды объекта нежилого фонда,  
находящегося в государственной собственности Санкт-Петербурга

от 03.09.2025

№ 05-25-35233/25-0-0

В соответствии с распоряжением Комитета имущественных отношений Санкт-Петербурга от 31.07.2019 № 127-р «О проведении аукционов на право заключения договоров аренды объектов нежилого фонда, находящихся в государственной собственности Санкт-Петербурга»:

1. Провести торги в форме аукциона на право заключения договора аренды объекта нежилого фонда (далее – Аукцион), находящегося в государственной собственности Санкт-Петербурга (далее – Объект), расположенного по адресу: Российская Федерация, Санкт-Петербург, внутригородское муниципальное образование города федерального значения Санкт-Петербурга муниципальный округ Дачное, Дачный проспект, дом 10/7, литера Б, помещение 10Н.

Район Санкт-Петербурга: Кировский  
Кадастровый номер: 78:15:0008409:11141

Этаж: 2

Общая площадь помещения: 71,8 кв.м

Входы: 1 общий со двора

Элементы благоустройства: электроснабжение, отопление

Целевое назначение: нежилое

2. Акционерному обществу «Фонд имущества Санкт-Петербурга» обеспечить организацию Аукциона.

3. Проведение Аукциона осуществляется в электронной форме.

4. Установить, что:

4.1. Договор аренды Объекта заключается на 10 лет.

4.2. Начальная цена составляет 89 427,24 (восемьдесят девять тысяч четыреста двадцать семь рублей 24 копейки) (без учета НДС).

5. Ограничения, обременения в отношении Объекта, определяемые в соответствии с заключениями уполномоченных исполнительных органов государственной власти и сведениями из Единого государственного реестра недвижимости: Обязанность арендатора по присоединению Объекта к электросетям.

6. Информация о наличии (отсутствии) перепланировок/переустройства Объекта, не согласованных в установленном порядке: отсутствует.

7. Информация о наличии (отсутствии) технологического присоединения энергопринимающих устройств, необходимых для электроснабжения Объекта к электрическим сетям: отсутствует.

Заместитель  
Комитета

председателя

ДОКУМЕНТ ПОДПИСАН  
ЭЛЕКТРОННОЙ ПОДПИСЬЮ

Сертификат 00B27A772B67FD92589769645C20A80A08  
Владелец Щукина Ирина Васильевна  
Действителен с 23.12.2024 по 18.03.2026

И.В.Щукина



РАСЧЕТ

арендной платы за нежилое помещение  
к договору аренды нежилого фонда

№ от г. по адресу:

г. Санкт-Петербург, Дачный проспект, д. 10/7, литера Б, помещение N 10Н  
1. СПРАВОЧНЫЕ ДАННЫЕ

- 1.1. Наименование предприятия, арендующего данное помещение  
1.2. Существующие ограничения на использование объекта  
Офисное: нет Торговое: нет Промышленное: нет  
1.3. Арендуемая площадь (м.кв.): 71.80  
1.4. Занимаемые этажи: 2 этаж

Тех.этаж: есть;

- 1.5. Состояние помещения: удовлетворительное  
1.6. Вход в помещение: общий со двора  
1.7. Тип здания: капитальное  
1.8. Благоустройства: Водоснабжение: нет; Электроснабжение: есть;  
Отопление: есть; Канализация: нет;  
1.9. Коэффициент социальной значимости арендатора: 1.0  
1.10. Расположение:  
Зона: 2  
Координата X: 110 069 Координата Y: 84 179

2. РАСЧЕТ АРЕНДНОЙ ПЛАТЫ

2.1. Расчетные коэффициенты

Базовая ставка	3 808.000
Арендный	0.700
Местоположения	0.641
Площади	1.134
Занимаемых этажей	0.656
Состояния помещения	0.760
Входа в помещение	0.890
Типа здания	1.000
Элементов благоустройства	
- водоснабжения	0.890
- канализации	0.890
- отопления	1.000
- электричества	1.000
Ставка арендной платы в РУБ. за м.кв. в год (без льгот):	681.010
Ставка арендной платы в РУБ. за м.кв. в год:	681.010

Индекс изменения размеров ставки арендной платы 1.828907714

Наилучшее использование: Промышленность

Арендная плата при наилучшем использовании:

Без льгот:

В год: 89 427.24 руб. в квартал: 22 356.81 руб. в месяц: 7 452.27 руб.

Средняя стоимость 1 кв.м. в год: 1 245.50 руб.

Общая арендуемая площадь по договору: 71.80 (помещений: 1)

Количество объектов в расчете: 1

Арендная плата при наилучшем использовании:

Без льгот:

В год: 89 427.24 руб. в квартал: 22 356.81 руб. в месяц: 7 452.27 руб.

С учетом коэффициента социальной значимости:

В год: 89 427.24 руб. в квартал: 22 356.81 руб. в месяц: 7 452.27 руб.

Средняя стоимость 1 кв.м. в год: 1 245.50 руб.

Дата расчета: 20.08.2025 Исполнитель: 

Ваулина А.А.

# СПРАВКА ДЛЯ РАСЧЕТА АРЕНДНОЙ ПЛАТЫ



## 1. Сведения об объекте.

Адрес объекта:

Район	Кировский	Улица	Дачный проспект	
Номер дома	10/7	Корпус	Литера	Б

Описательный адрес (угловых и сквозных строений):

Дачный проспект, дом 10; проспект Ветеранов, дом 7

Тип здания:

Капитальное  
 Капитальное деревянное

Тип объекта аренды:

<input type="checkbox"/> здание	<input type="checkbox"/> часть здания
<input type="checkbox"/> сооружение	<input type="checkbox"/> часть сооружения
<input checked="" type="checkbox"/> помещение(я)	<input type="checkbox"/> часть(и) помещения(й)

Номер объекта учета \*:

Номер помещения(й) (части(ей)), сдаваемого(ых) в аренду \*\*:

10Н	10Н
-----	-----

Занимаемые этажи:

<input type="checkbox"/>	1-й этаж
<input type="checkbox"/>	2-й этаж (с лифтом)
<input checked="" type="checkbox"/>	2-й этаж (без лифта)
<input type="checkbox"/>	Выше 2-го (с лифтом)
<input type="checkbox"/>	Выше 2-го (без лифта)
<input type="checkbox"/>	Подвал (с заглублением до 1.5 м включительно)
<input type="checkbox"/>	Подвал (с заглублением более 1.5 м)
<input type="checkbox"/>	Цоколь (с заглублением до 0.5 м включительно)
<input type="checkbox"/>	Цоколь (с заглублением более 0.5 м)

Элементы благоустройства здания:

<input checked="" type="checkbox"/>	Электроснабжение
<input checked="" type="checkbox"/>	Водоснабжение
<input checked="" type="checkbox"/>	Отопление
<input checked="" type="checkbox"/>	Канализация

Элементы благоустройства объекта учета \*:

<input checked="" type="checkbox"/>	Электроснабжение
<input type="checkbox"/>	Водоснабжение
<input checked="" type="checkbox"/>	Отопление
<input type="checkbox"/>	Канализация

Элементы благоустройства объекта аренды \*\*:

<input checked="" type="checkbox"/> Электроснабжение	<input type="checkbox"/> Водоснабжение
<input checked="" type="checkbox"/> Отопление	<input type="checkbox"/> Канализация

Технический этаж

Входы в помещение:

Количество:

Номера по ситуационному плану:

Входы в помещение:	Количество:	Номера по ситуационному плану:
С улицы отдельных:		
С улицы общих:		
Со двора отдельных:		
Со двора общих:	1	4
Через проходную:		

Общая площадь здания (кв. м):

(заполняется при учете ПОН)

Общая площадь объекта учета (кв. м):

71.8

Общая площадь помещения(й) (части(ей)), сдаваемого в аренду на занимаемом этаже (кв.м):

71.8    10Н

Коэффициент потребительских качеств \*\*\*:

Общая площадь помещения(й) (части(ей)), сдаваемого(ых) в аренду на занимаемом этаже,

с учетом коэффициента потребительских качеств \*\*\*(кв. м):

Общая площадь объекта аренды (кв.м):

71.8

Примечание:

Общая площадь объекта учета по сведениям Единого государственного реестра недвижимости: 71.8 кв.м

В 2012 году (с учетом последующих корректировок, при наличии) в филиал ФГБУ «ФКП Росреестра» по Санкт-Петербургу сведения о помещении были переданы для включения в Государственный кадастр недвижимости (с 01.01.2017 - Единый государственный реестр недвижимости) – верно/неверно (ненужное зачеркнуть)

Сведения о перепланировке и т.д.

Характеристики и тип входа в объект аренды указаны согласно Выписке из ЕГРН от 28.04.2025

№КУВИ-001/2025-97860337.

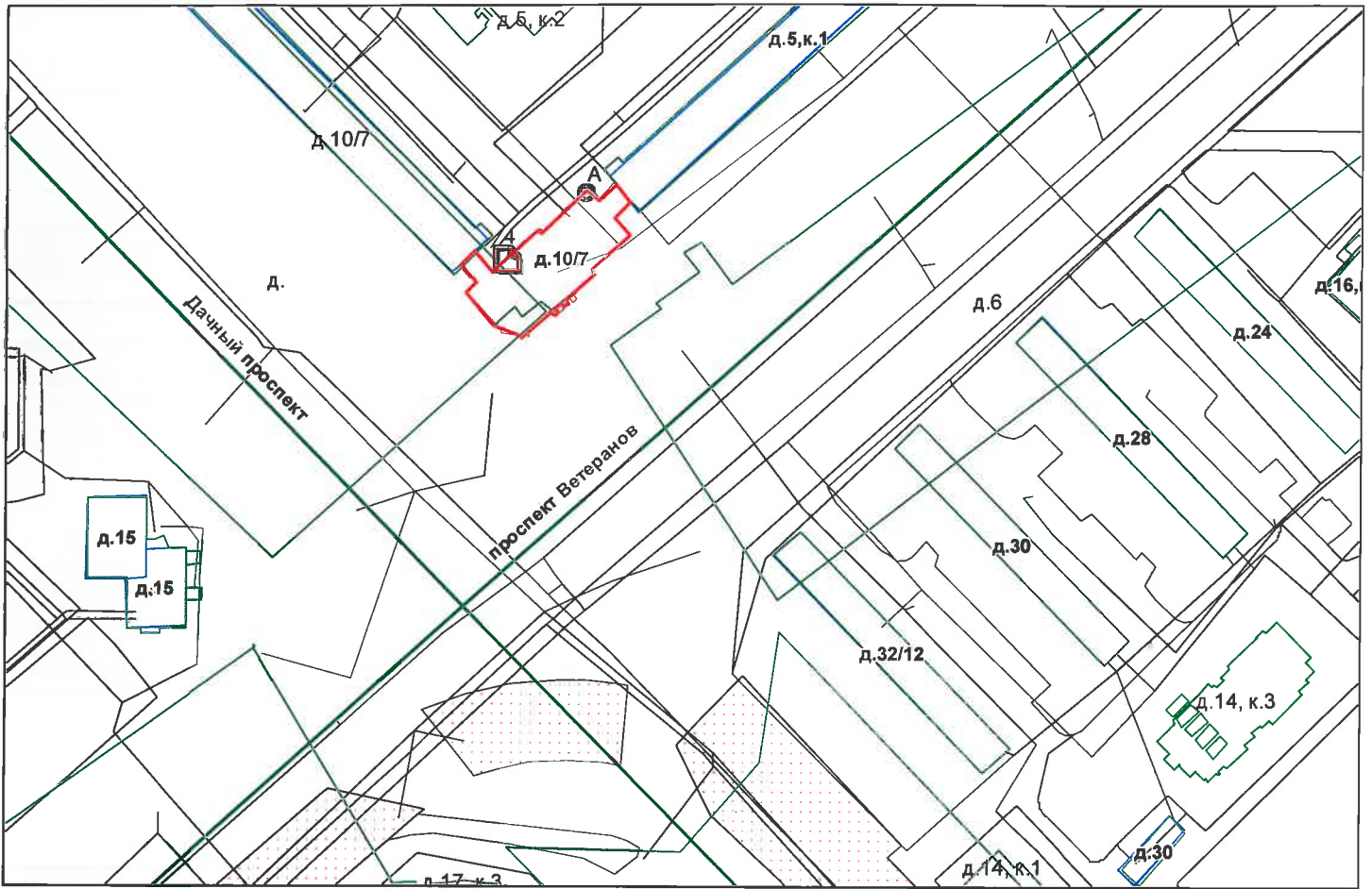
Элементы благоустройства объекта аренды указаны по состоянию на 29.05.2025.

\* не заполняется при учете первичного объекта недвижимости

\*\* не заполняется, если объектом аренды является здание, сооружение

\*\*\* не заполняется, если объект аренды соответствует объекту учета

**2. Схема расположения входов.**



— границы строения

Дополнительные сведения о строении:

**3. Ведомость координат центров входов.**

№ п/п	Характерная точка	№ вх.	Координаты центра входа		Примечание
			X, м	Y, м	
1	А	4	110069.09	84179.59	

Исполнитель: Копысова М.В.

Начальник ПИБ Южное департамента  
кадастровой деятельности:

Дата: 29 мая 2025 года

Заместитель начальника ПИБ

Южное департамента  
кадастровой деятельности

Район:

Кировский

М.Д.Ботера

Соловьева



**Филиал публично-правовой компании "Роскадастр" по Санкт-Петербургу**

полное наименование органа регистрации прав

Выписка из Единого государственного реестра недвижимости об объекте недвижимости

Сведения о характеристиках объекта недвижимости

На основании запроса от 20.08.2025, поступившего на рассмотрение 20.08.2025, сообщаем, что согласно записям Единого государственного реестра недвижимости:


Раздел 1 Лист 1

Помещение			
вид объекта недвижимости			

Лист № 1 раздела 1	Всего листов раздела 1: 2	Всего разделов: 3	Всего листов выписки: 4
--------------------	---------------------------	-------------------	-------------------------

20.08.2025г. № КУВИ-001/2025-159807014	
Кадастровый номер:	78:15:0008409:11141
Номер кадастрового квартала:	78:15:0008409
Дата присвоения кадастрового номера:	19.08.2024

Ранее присвоенный государственный учетный номер:	данные отсутствуют
Адрес:	Российская Федерация, Санкт-Петербург, внутригородское муниципальное образование города федерального значения Санкт-Петербурга муниципальный округ Дачное, Дачный проспект, дом 10/7, литера Б, помещение 10Н
Площадь:	71.8
Назначение:	Нежилое
Наименование:	данные отсутствуют
Номер, тип этажа, на котором расположено помещение, машино-место	Этаж № 2
Вид жилого помещения:	данные отсутствуют
Кадастровая стоимость, руб.:	11091502.62
Кадастровые номера иных объектов недвижимости, в пределах которых расположен объект недвижимости:	78:15:0008409:3040
Кадастровые номера объектов недвижимости, из которых образован объект недвижимости:	78:15:0008409:9211
Кадастровые номера образованных объектов недвижимости:	данные отсутствуют
Сведения о включении объекта недвижимости в состав предприятия как имущественного комплекса:	данные отсутствуют
Сведения о включении объекта недвижимости в состав единого недвижимого комплекса:	данные отсутствуют
Виды разрешенного использования:	данные отсутствуют
Сведения о включении объекта недвижимости в реестр объектов культурного наследия:	данные отсутствуют

 <p>ДОКУМЕНТ ПОДПИСАН ЭЛЕКТРОННОЙ ПОДПИСЬЮ</p> <p>Сертификат: 009F0BDC181A023B64597F1E2579BEFB50 Владелец: ФЕДЕРАЛЬНАЯ СЛУЖБА ГОСУДАРСТВЕННОЙ РЕГИСТРАЦИИ, КАДАСТРА И КАРТОГРАФИИ Действителен: с 02.08.2024 по 26.10.2025</p>
---

полное наименование должности	инициалы, фамилия
-------------------------------	-------------------

Помещение			
вид объекта недвижимости			
Лист № 2 раздела 1	Всего листов раздела 1: 2	Всего разделов: 3	Всего листов выписки: 4
20.08.2025г. № КУВИ-001/2025-159807014			
Кадастровый номер:		78:15:0008409:11141	
Сведения о кадастровом инженеру:		Кошелькова Татьяна Альбертовна, № 6763, в Ассоциация "Саморегулируемая организация кадастровых инженеров", СНИЛС 05682368590, договор на выполнение кадастровых работ от 02.02.2024 № б/н, дата завершения кадастровых работ: 25.07.2024	
Сведения о признании многоквартирного дома аварийным и подлежащим сносу или реконструкции и (или) о признании жилого помещения, в том числе жилого дома, непригодным для проживания:		данные отсутствуют	
Сведения об отнесении жилого помещения к определенному виду жилых помещений специализированного жилищного фонда, к жилым помещениям наемного дома социального использования или наемного дома коммерческого использования:		данные отсутствуют	
Статус записи об объекте недвижимости:		Сведения об объекте недвижимости имеют статус "актуальные"	
Особые отметки:		Сведения, необходимые для заполнения раздела: 9 - Сведения о части (частях) помещения, отсутствуют.	
Получатель выписки:		Ваулина Анастасия Андреевна, действующий(ая) на основании документа "" САНКТ-ПЕТЕРБУРГСКОЕ ГОСУДАРСТВЕННОЕ КАЗЕННОЕ УЧРЕЖДЕНИЕ "ИМУЩЕСТВО САНКТ-ПЕТЕРБУРГА"	

полное наименование должности		ДОКУМЕНТ ПОДПИСАН	инициалы, фамилия
		ЭЛЕКТРОННОЙ ПОДПИСЬЮ	
	Сертификат: 009F0BDC181A023B64597F1E2579BEFB50		
	Владелец: ФЕДЕРАЛЬНАЯ СЛУЖБА ГОСУДАРСТВЕННОЙ		
	РЕГИСТРАЦИИ, КАДАСТРА И КАРТОГРАФИИ		
	Действителен: с 02.08.2024 по 26.10.2025		

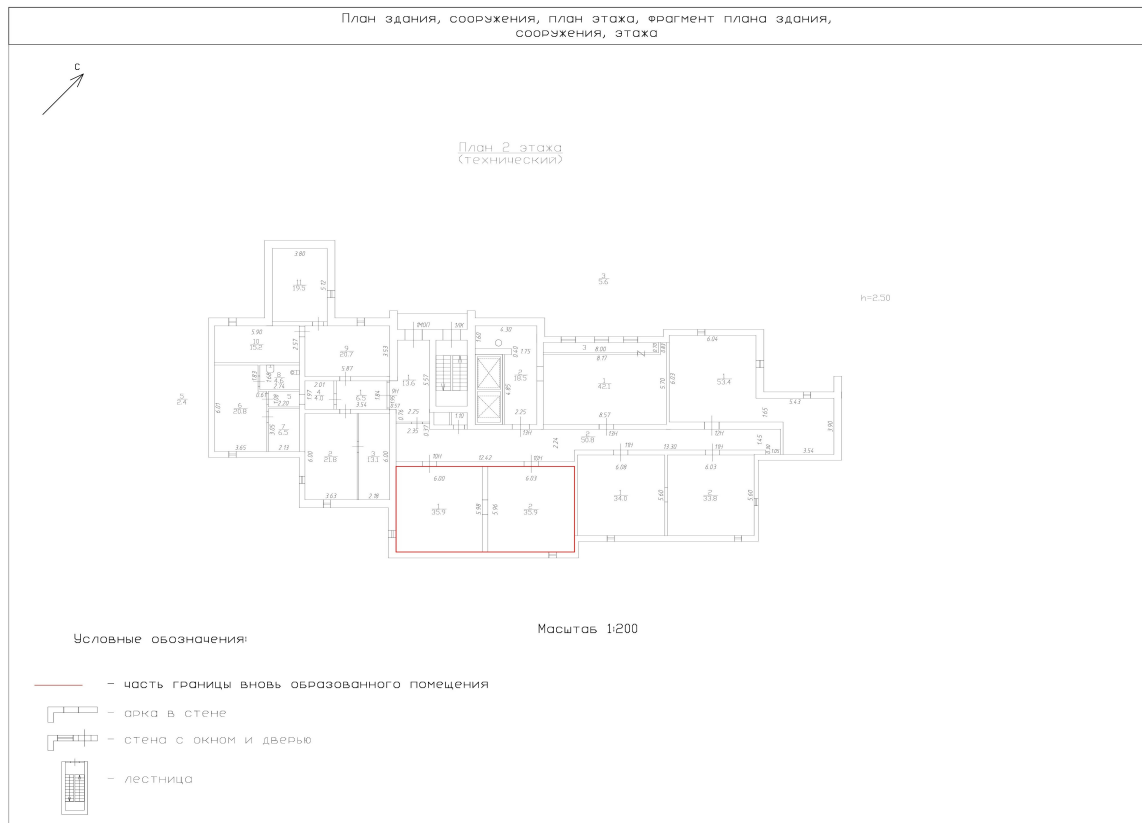
Выписка из Единого государственного реестра недвижимости об объекте недвижимости  
Сведения о зарегистрированных правах

Помещение			
вид объекта недвижимости			
Лист № 1 раздела 2	Всего листов раздела 2: 1	Всего разделов: 3	Всего листов выписки: 4
20.08.2025г. № КУВИ-001/2025-159807014			
Кадастровый номер:		78:15:0008409:11141	
1	Правообладатель (правообладатели):	1.1	Санкт-Петербург
	Сведения о возможности предоставления третьим лицам персональных данных физического лица:	1.1.1	данные отсутствуют
2	Вид, номер, дата и время государственной регистрации права:	2.1	Собственность 78:15:0008409:11141-78/011/2024-1 19.08.2024 14:11:30
3	Сведения об осуществлении государственной регистрации сделки, права без необходимого в силу закона согласия третьего лица, органа:	3.1	данные отсутствуют
4	Ограничение прав и обременение объекта недвижимости:	не зарегистрировано	
5	Договоры участия в долевом строительстве:	не зарегистрировано	
6	Заявленные в судебном порядке права требования:	данные отсутствуют	
7	Сведения о возможности предоставления третьим лицам персональных данных физического лица	данные отсутствуют	
8	Сведения о возражении в отношении зарегистрированного права:	данные отсутствуют	
9	Сведения о наличии решения об изъятии объекта недвижимости для государственных и муниципальных нужд:	данные отсутствуют	
10	Сведения о невозможности государственной регистрации без личного участия правообладателя или его законного представителя:	данные отсутствуют	
11	Правопритязания и сведения о наличии поступивших, но не рассмотренных заявлений о проведении государственной регистрации права (перехода, прекращения права), ограничения права или обременения объекта недвижимости, сделки в отношении объекта недвижимости:	отсутствуют	

 ДОКУМЕНТ ПОДПИСАН ЭЛЕКТРОННОЙ ПОДПИСЬЮ Сертификат: 009F0BDC181A023B64597F1E2579BEFB50 Владелец: ФЕДЕРАЛЬНАЯ СЛУЖБА ГОСУДАРСТВЕННОЙ РЕГИСТРАЦИИ, КАДАСТРА И КАРТОГРАФИИ Действителен: с 02.08.2024 по 26.10.2025	инициалы, фамилия
полное наименование должности	

Выписка из Единого государственного реестра недвижимости об объекте недвижимости  
 План расположения помещения, машино-места на этаже (плане этажа)

Помещение			
вид объекта недвижимости			
Лист № 1 раздела 8	Всего листов раздела 8: 1	Всего разделов: 3	Всего листов выписки: 4
20.08.2025г. № КУВИ-001/2025-159807014			
Кадастровый номер: 78:15:0008409:11141		Номер этажа (этажей): 2	



Масштаб 1:200



ДОКУМЕНТ ПОДПИСАН  
 ЭЛЕКТРОННОЙ ПОДПИСЬЮ

Сертификат: 009F0BDC181A023B64597F1E2579BEFB50

Владелец: ФЕДЕРАЛЬНАЯ СЛУЖБА ГОСУДАРСТВЕННОЙ  
 РЕГИСТРАЦИИ, КАДАСТРА И КАРТОГРАФИИ  
 Действителен: с 02.08.2024 по 26.10.2025

ПОЛНОЕ НАИМЕНОВАНИЕ ДОЛЖНОСТИ

инициалы, фамилия



**Санкт-Петербургское государственное казенное учреждение  
«Имущество Санкт-Петербурга»  
Отдел проведения проверок и обследований  
земельных участков и объектов нежилого фонда**

**Акт обследования объекта нежилого фонда**

г. Санкт-Петербург

«19» августа 2025г.

Сотрудником СПб ГКУ «Имущество Санкт-Петербурга» Медведевым А.В. проведено обследование объекта нежилого фонда:

1. Адрес: г. Санкт-Петербург, Дачный пр., дом 10/7 лит. Б, пом. 10-Н
2. Площадь: 71.8 кв. м.
3. Этаж: №2
4. Вход: общий со двора
5. Кадастровый номер: 78:15:0008409:11141
6. Состояние: удовлетворительное
7. Элементы благоустройства: визуально выявлены элементы электроснабжения, отопления.
8. Обследование проводилось с использованием документов технического и кадастрового учета: поэтажный план из выписки ЕГРН от 28.04.2025г.
9. В результате обследования объекта нежилого фонда установлено:  
Помещение не используется, свободно от имущества третьих лиц.  
Входные двери в помещение демонтированы (фото 6,7)  
В помещении проходят транзитные трубы.  
Визуально перепланировки не выявлены.

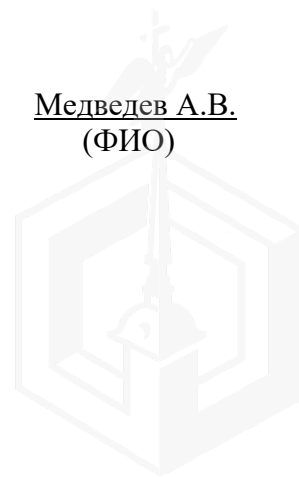
Фотофиксация произведена на фотоаппарат Nikon COOLPIX AW130 № 42029953

Лицо, ответственное за обеспечение доступа:

Приложение: материалы фотофиксации на 3л.

Инспектор по обследованию ЗУ  
отдела проведения проверок и обследований  
земельных участков и объектов нежилого фонда  
СПб ГКУ «Имущество Санкт-Петербурга»

Медведев А.В.  
(ФИО)



**Санкт-Петербургское государственное казенное учреждение  
«Имущество Санкт-Петербурга»  
Отдел проведения проверок и обследований  
земельных участков и объектов нежилого фонда**

Акт осмотра объекта нежилого фонда от 19.08.2025, расположенного по адресу:  
Санкт-Петербург, Дачный пр., дом 10/7 лит. Б, пом. 10-Н

Фото №1



Фото №2



Фото №3 (общий со двора)



Фото №4





Фото №5



Фото №6 (вход в помещение)



**Санкт-Петербургское государственное казенное учреждение  
«Имущество Санкт-Петербурга»  
Отдел проведения проверок и обследований  
земельных участков и объектов нежилого фонда**

Акт осмотра объекта нежилого фонда от 19.08.2025, расположенного по адресу:  
Санкт-Петербург, Дачный пр., дом 10/7 лит. Б, пом. 10-Н

Фото №7 (вход в помещение)



Фото №8 (ч.п.1)



Фото №9 (ч.п.1)




Фото №10 (ч.п.1)



Фото №11 (ч.п.1)



Фото №12 (ч.п.2)



**Санкт-Петербургское государственное казенное учреждение  
«Имущество Санкт-Петербурга»  
Отдел проведения проверок и обследований  
земельных участков и объектов нежилого фонда**

Акт осмотра объекта нежилого фонда от 19.08.2025, расположенного по адресу:  
Санкт-Петербург, Дачный пр., дом 10/7 лит. Б, пом. 10-Н

Фото №13 (ч.п.2)



Фото №14 (ч.п.2)



Фото №15 (ч.п.2)





ПРАВИТЕЛЬСТВО САНКТ-ПЕТЕРБУРГА

КОМИТЕТ ПО ГОСУДАРСТВЕННОМУ  
КОНТРОЛЮ, ИСПОЛЬЗОВАНИЮ  
И ОХРАНЕ ПАМЯТНИКОВ ИСТОРИИ  
И КУЛЬТУРЫ

САНКТ-ПЕТЕРБУРГСКОЕ  
ГОСУДАРСТВЕННОЕ КАЗЕННОЕ  
УЧРЕЖДЕНИЕ  
"ЦЕНТР ИНФОРМАЦИОННОГО  
ОБЕСПЕЧЕНИЯ ОХРАНЫ ОБЪЕКТОВ  
КУЛЬТУРНОГО НАСЛЕДИЯ"  
(СПб ГКУ ЦИОООН)

ул. Зодчего Росси, д. 1-3, Санкт-Петербург, 191011  
тел. (812) 417-2232  
<http://cioookn.kgiop.gov.spb.ru>

Заместителю директора СПб ГКУ  
«Имущество Санкт-Петербурга»

Очкивской О.С.

№01-43-11354/25-0-1 от 30.04.2025

№ 01-43-11354/25-0-0 от 29.04.2025

На № 04-07-10462/25-0-0 от 29.04.2025

На Ваше обращение сообщаем, что объект по адресу: г. Санкт-Петербург, муниципальный округ Дачное, Дачный проспект, дом 10/7, литера Б не относится к числу объектов (выявленных объектов) культурного наследия.

Объект расположен вне границ зон охраны и защитных зон объектов культурного наследия на территории Санкт-Петербурга.

**Начальник отдела информации об  
объектах культурного наследия и  
режимах зон охраны**

ДОКУМЕНТ ПОДПИСАН  
ЭЛЕКТРОННОЙ ПОДПИСЬЮ

Сертификат 6A7E63645C497806FD6B096CDBA48388  
Владелец Коробкова Елена Валентиновна  
Действителен с 12.02.2025 по 08.05.2026

**Е.В. Коробкова**

Сырцова Е.П.  
(812) 417-43-46



29.08.2025



МЧС РОССИИ

**ГЛАВНОЕ УПРАВЛЕНИЕ  
МИНИСТЕРСТВА РОССИЙСКОЙ ФЕДЕРАЦИИ  
ПО ДЕЛАМ ГРАЖДАНСКОЙ ОБОРОНЫ,  
ЧРЕЗВЫЧАЙНЫМ СИТУАЦИЯМ И ЛИКВИДАЦИИ  
ПОСЛЕДСТВИЙ СТИХИЙНЫХ БЕДСТВИЙ  
ПО Г. САНКТ-ПЕТЕРБУРГУ  
(Главное управление МЧС России  
по г. Санкт-Петербургу)**

ул. Большая Морская, д. 40, лит. А  
г. Санкт-Петербург, 190031  
тел. (812) 718-25-05, факс (812) 571-53-34  
22.08.2025 № ИВ-130-12328

На № 04-21-17936/25-0-0 от 29.07.2025

Заместителю директора  
СПб ГКУ «Имущество  
Санкт-Петербурга»

Очкивской О.С.

ул. Новгородская, д. 20, лит. А,  
Санкт-Петербург, 191124


О предоставлении учетных данных

Уважаемая Ольга Сергеевна!

Главное управление МЧС России по г. Санкт-Петербургу на Ваш запрос сообщает, что по итогам инвентаризации защитных сооружений гражданской обороны 2024 года, проведенной в соответствии с Постановлением Правительства Санкт-Петербурга от 28.10.2024 №926, объекты недвижимости, расположенные по адресу: Санкт-Петербург, Дачный пр., д. 10/7, лит. Б, пом. 9Н, 10Н, 11Н, 12Н, не являются защитными сооружениями гражданской обороны.

Заместитель начальника Главного управления  
(по гражданской обороне и защите населения)

Е.В. Цыганов



Петроченков Сергей Владимирович  
8 (812) 247-09-95

СПб ГКУ «Имущество СПб»  
№ 04-21-45703/25-0-0  
от 01.09.2025

