

ПРАВИТЕЛЬСТВО САНКТ- ПЕТЕРБУРГА
КОМИТЕТ ИМУЩЕСТВЕННЫХ ОТНОШЕНИЙ САНКТ-ПЕТЕРБУРГА

РЕШЕНИЕ

о проведении аукциона на право заключения договора аренды объекта нежилого фонда,
находящегося в государственной собственности Санкт-Петербурга

от 18.12.2025

№ 05-25-47905/25-00

В соответствии с распоряжением Комитета имущественных отношений Санкт-Петербурга от 31.07.2019 № 127-р «О проведении аукционов на право заключения договоров аренды объектов нежилого фонда, находящихся в государственной собственности Санкт-Петербурга»:

1. Провести торги в форме аукциона на право заключения договора аренды объекта нежилого фонда (далее – Аукцион), находящегося в государственной собственности Санкт-Петербурга (далее – Объект), расположенного по адресу: Санкт-Петербург, ул. Ломоносова, д. 14, литера Л, пом. 10-Н.

Район Санкт-Петербурга: Центральный

Кадастровый номер: 78:31:0001055:2929

Этаж: 2

Общая площадь помещения: 74,3 кв.м

Входы: 1 отдельный со двора, 1 общий со двора

Элементы благоустройства: электроснабжение, водоснабжение, канализация, отопление

Целевое назначение: нежилое

2. Акционерному обществу «Фонд имущества Санкт-Петербурга» обеспечить организацию Аукциона.

3. Проведение Аукциона осуществляется в электронной форме.

4. Установить, что:

4.1. Договор аренды Объекта заключается на 10 лет.

4.2. Начальная цена составляет 435 960,40 (четыреста тридцать пять тысяч девятьсот шестьдесят рублей 40 копеек) (без учета НДС).

5. Ограничения, обременения в отношении Объекта, определяемые в соответствии с заключениями уполномоченных исполнительных органов государственной власти и сведениями из Единого государственного реестра недвижимости: Объект расположен в границах зон охраны объектов культурного наследия на территории Санкт-Петербурга: единой охранной зоне (участок ООЗ(31)). Обязанность арендатора по присоединению Объекта к электросетям.


6. Информация о наличии (отсутствии) перепланировок/переустройства Объекта, не согласованных в установленном порядке: самовольная перепланировка.

7. Информация о наличии (отсутствии) технологического присоединения энергопринимающих устройств, необходимых для электроснабжения Объекта к электрическим сетям: отсутствует.

8. Участниками Аукциона могут являться только физические лица, не являющиеся индивидуальными предпринимателями и применяющие специальный налоговый режим «Налог на профессиональный доход», субъекты малого и среднего предпринимательства, имеющие право на поддержку органами государственной власти и органами местного самоуправления в соответствии с частями 3 и 5 статьи 14 Федерального закона от 24.07.2007 №209-ФЗ «О развитии малого и среднего предпринимательства в Российской Федерации», или организации, образующие инфраструктуру поддержки субъектов малого и среднего предпринимательства.

Заместитель
Комитета

председателя



И.В. Щукина

РАСЧЕТ

арендной платы за нежилое помещение
к договору аренды нежилого фонда

№ 191002, г.Санкт-Петербург, улица Ломоносова, д. 14, литера Л, помещение N 10-Н
от г. по адресу:

1. СПРАВОЧНЫЕ ДАННЫЕ

1.1. Наименование предприятия, арендующего данное помещение

1.2. Существующие ограничения на использование объекта

Офисное: нет Торговое: нет Промышленное: нет

1.3. Арендваемая площадь (м.кв.): 74.30

1.4. Занимаемые этажи: 2 этаж

Тех.этаж: нет;

1.5. Состояние помещения: удовлетворительное

1.6. Вход в помещение: общий со двора

1.7. Тип здания: капитальное

1.8. Благоустройства: Водоснабжение: есть; Электроснабжение: есть;
Отопление: есть; Канализация: есть;

1.9. Коэффициент социальной значимости арендатора: 1.0

1.10. Расположение:

Зона: 1

Координата X: 115 018

Координата Y: 93 452

2. РАСЧЕТ АРЕНДНОЙ ПЛАТЫ

2.1. Расчетные коэффициенты

Базовая ставка	5 863.000
Арендный	0.700
Местоположения	1.212
Площади	1.014
Занимаемых этажей	0.870
Состояния помещения	0.740
Входа в помещение	0.950
Типа здания	1.000
Элементов благоустройства	
- водоснабжения	1.000
- канализации	1.000
- отопления	1.000
- электричества	1.000
Ставка арендной платы в РУБ. за м.кв. в год (без льгот):	3 084.843
Ставка арендной платы в РУБ. за м.кв. в год:	3 084.843

Индекс изменения размеров ставки арендной платы 1.902064023

Наилучшее использование: Офис

Арендная плата при наилучшем использовании:

Без льгот:

В год: 435 960.40 руб. в квартал: 108 990.10 руб. в месяц: 36 330.03 руб.

Средняя стоимость 1 кв.м. в год: 5 867.57 руб.

Общая арендуемая площадь по договору: 74.30 (помещений: 1)

Количество объектов в расчете: 1

Арендная плата при наилучшем использовании:

Без льгот:

В год: 435 960.40 руб. в квартал: 108 990.10 руб. в месяц: 36 330.03 руб.

С учетом коэффициента социальной значимости:

В год: 435 960.40 руб. в квартал: 108 990.10 руб. в месяц: 36 330.03 руб.

Средняя стоимость 1 кв.м. в год: 5 867.57 руб.

Дата расчета: 12.01.2026 Исполнитель: 

Ваулина А.А.

СПРАВКА ДЛЯ РАСЧЕТА АРЕНДНОЙ ПЛАТЫ



1. Сведения об объекте.

Адрес объекта:

Район	Центральный	Улица	улица Ломоносова		
Номер дома	14	Корпус		Литера	Л

Описательный адрес (угловых и сквозных строений):

улица Ломоносова, дом 14

Тип здания:

- ☒ Капитальное
☐ Капитальное деревянное

Тип объекта аренды:

- ☐ здание
☐ сооружение
☒ помещение(я)
☐ часть здания
☐ часть сооружения
☐ часть(и) помещения(й)

Номер объекта учета *:

10-Н

Номер помещения(й) (части(ей)), сдаваемого(ых) в аренду **:

10-Н

Занимаемые этажи:

- ☐ 1-й этаж
☐ 2-й этаж (с лифтом)
☒ 2-й этаж (без лифта)
☐ Выше 2-го (с лифтом)
☐ Выше 2-го (без лифта)
☐ Подвал (с заглублением до 1.5 м включительно)
☐ Подвал(с заглублением более 1.5 м)
☐ Цоколь (с заглублением до 0.5 м включительно)
☐ Цоколь (с заглублением более 0.5 м)

Элементы благоустройства здания:

- ☒ Электроснабжение
☒ Водоснабжение
☒ Отопление
☒ Канализация

Элементы благоустройства объекта учета *:

- ☒ Электроснабжение
☒ Водоснабжение
☒ Отопление
☒ Канализация

Элементы благоустройства объекта аренды **:

- ☒ Электроснабжение
☒ Отопление
☒ Водоснабжение
☒ Канализация

☐ Технический этаж

Входы в помещение:

Количество:

Номера по ситуационному плану:

С улицы отдельных:		
С улицы общих:		
Со двора отдельных:	1	4
Со двора общих:	1	2
Через проходную:		

Общая площадь здания (кв. м):

(заполняется при учете ПОН)

Общая площадь объекта учета (кв. м):

Общая площадь помещения(й) (части(ей)), сдаваемого в аренду на занимаемом этаже (кв.м):

Коэффициент потребительских качеств ***:

Общая площадь помещения(й) (части(ей)), сдаваемого(ых) в аренду на занимаемом этаже, с учетом коэффициента потребительских качеств *** (кв. м):

Общая площадь объекта аренды (кв.м):

74.3	
74.3	10-Н
74.3	

Примечание:

Общая площадь объекта учета по сведениям Единого государственного реестра недвижимости: 74.3 кв.м

В 2012 году (с учетом последующих корректировок, при наличии) в филиал ФГБУ «ФКП Росреестра» по Санкт-Петербургу сведения о помещении были переданы для включения в Государственный кадастр недвижимости (с 01.01.2017 - Единый государственный реестр недвижимости) – верно/неверно (ненужное зачеркнуть)

Сведения о перепланировке и т.д.

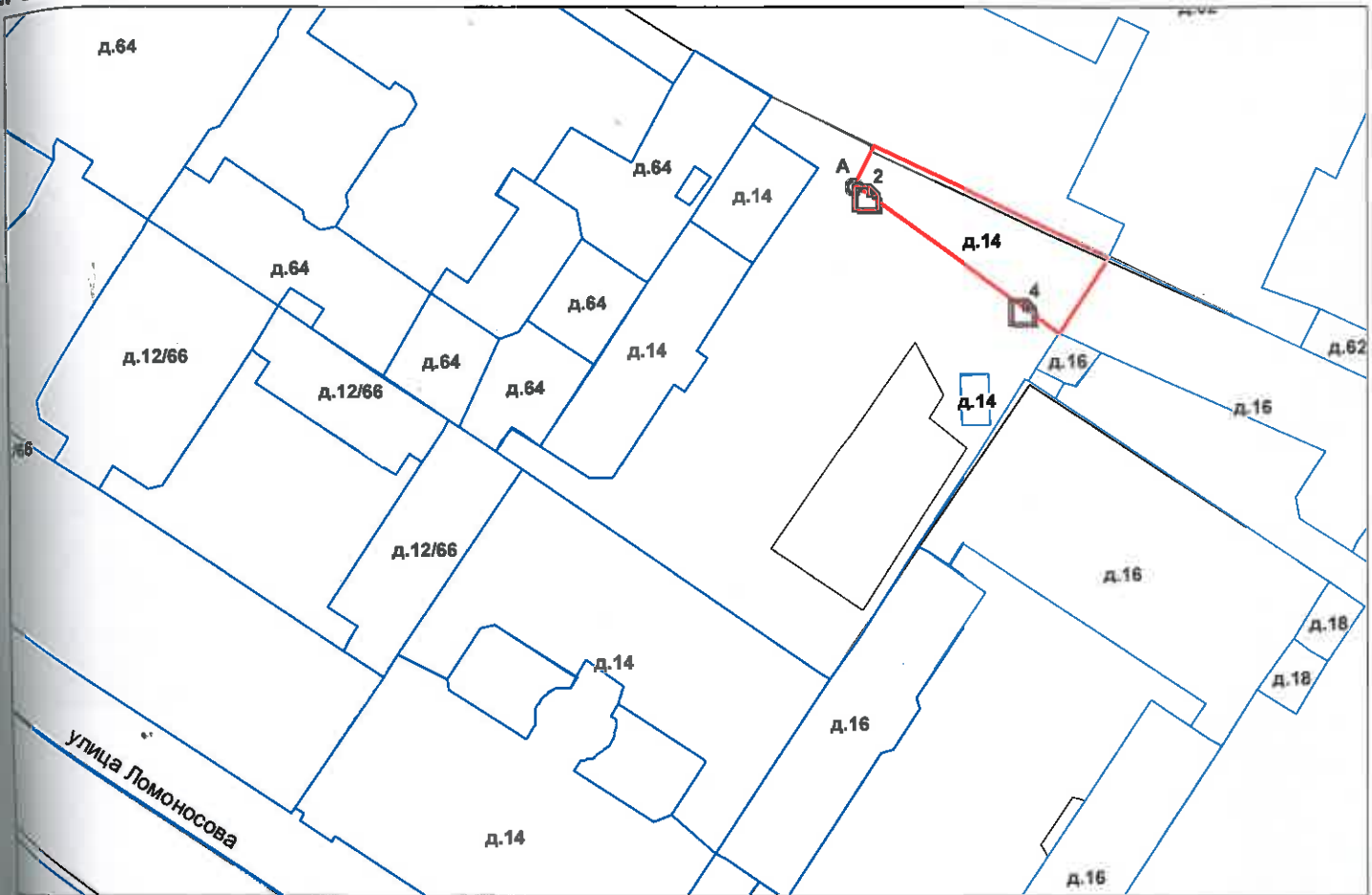
Характеристики объекта аренды и тип входа в объект аренды указаны согласно Выписке из ЕГРН б/н от 25.09.2023 на основании обращения СПб ГКУ «Имущество Санкт-Петербурга» №04-09-22007/23-0-0 от 25.10.2023. Элементы благоустройства объекта аренды указаны по состоянию на 03.11.2023.

* не заполняется при учете первичного объекта недвижимости

** не заполняется, если объектом аренды является здание, сооружение

*** не заполняется, если объект аренды соответствует объекту учета

2. Схема расположения входов.



- границы строения

Дополнительные сведения о строении:

3. Ведомость координат центров входов.

№ п/п	Характерная точка	№ вх.	Координаты центра входа		Примечание
			X, м	Y, м	
1	А	2	115018.22	93452.50	
2	А	4	115034.68	93440.49	

Подготовитель: Киселева М.Н.

Начальник ПИБ Центральное

департамента кадастровой

службы:

03 ноября 2023 года

В.Б.Михайлова

Район:

Центральный



Всего пронумеровано и
прошнуровано 2 листа(ов)
« 03 » 11 2023 г.
Начальник ПИБ Центральное
Департамента кадастровой
деятельности В.Б. Митичев



Филиал публично-правовой компании "Роскадастр" по Санкт-Петербургу
полное наименование органа регистрации прав
Выписка из Единого государственного реестра недвижимости об объекте недвижимости

Сведения о характеристиках объекта недвижимости

На основании запроса от 26.11.2025, поступившего на рассмотрение 26.11.2025, сообщаем, что согласно записям Единого государственного реестра недвижимости:


Раздел 1 Лист 1

Помещение			
вид объекта недвижимости			


Лист № 1 раздела 1	Всего листов раздела 1: 2	Всего разделов: 3	Всего листов выписки: 4
--------------------	---------------------------	-------------------	-------------------------

26.11.2025г. № КУВИ-001/2025-215565970	
Кадастровый номер:	78:31:0001055:2929
Номер кадастрового квартала:	78:31:0001055
Дата присвоения кадастрового номера:	09.01.2013

Ранее присвоенный государственный учетный номер:	Инвентарный номер б/н
Местоположение:	г.Санкт-Петербург, улица Ломоносова, дом 14, литера Л, помещение 10-Н
Площадь:	74.3
Назначение:	Нежилое
Наименование:	Нежилое помещение
Номер, тип этажа, на котором расположено помещение, машино-место	Этаж № 2
Вид жилого помещения:	данные отсутствуют
Кадастровая стоимость, руб.:	2610402.82
Кадастровые номера иных объектов недвижимости, в пределах которых расположен объект недвижимости:	78:31:0001055:2028
Кадастровые номера объектов недвижимости, из которых образован объект недвижимости:	данные отсутствуют
Кадастровые номера образованных объектов недвижимости:	данные отсутствуют
Сведения о включении объекта недвижимости в состав предприятия как имущественного комплекса:	данные отсутствуют
Сведения о включении объекта недвижимости в состав единого недвижимого комплекса:	данные отсутствуют
Виды разрешенного использования:	данные отсутствуют
Сведения о включении объекта недвижимости в реестр объектов культурного наследия:	данные отсутствуют


полное наименование должности	 ДОКУМЕНТ ПОДПИСАН ЭЛЕКТРОННОЙ ПОДПИСЬЮ Сертификат: 0091AAF5A599507BC7E6D39D2DFA052F9A Владелец: ФЕДЕРАЛЬНАЯ СЛУЖБА ГОСУДАРСТВЕННОЙ РЕГИСТРАЦИИ, КАДАСТРА И КАРТОГРАФИИ Действителен: с 16.09.2025 по 10.12.2026	инициалы, фамилия

Помещение			
вид объекта недвижимости			
Лист № 2 раздела 1	Всего листов раздела 1: 2	Всего разделов: 3	Всего листов выписки: 4
26.11.2025г. № КУВИ-001/2025-215565970			
Кадастровый номер:		78:31:0001055:2929	
Сведения о кадастровом инженере:		дата завершения кадастровых работ: 22.01.1998 Терёхина Елена Евгеньевна, СНИЛС 04886765525, договор на выполнение кадастровых работ от 20.07.2023 № б/н, дата завершения кадастровых работ: 12.09.2023	
Сведения о признании многоквартирного дома аварийным и подлежащим сносу или реконструкции и (или) о признании жилого помещения, в том числе жилого дома, непригодным для проживания:		данные отсутствуют	
Сведения об отнесении жилого помещения к определенному виду жилых помещений специализированного жилищного фонда, к жилым помещениям наемного дома социального использования или наемного дома коммерческого использования:		данные отсутствуют	
Статус записи об объекте недвижимости:		Сведения об объекте недвижимости имеют статус "актуальные, ранее учтенные"	
Особые отметки:		Сведения, необходимые для заполнения раздела: 9 - Сведения о части (частях) помещения, отсутствуют.	
Получатель выписки:		Ваулина Анастасия Андреевна, действующий(ая) на основании документа "" САНКТ-ПЕТЕРБУРГСКОЕ ГОСУДАРСТВЕННОЕ КАЗЕННОЕ УЧРЕЖДЕНИЕ "ИМУЩЕСТВО САНКТ-ПЕТЕРБУРГА"	

полное наименование должности	 ДОКУМЕНТ ПОДПИСАН ЭЛЕКТРОННОЙ ПОДПИСЬЮ Сертификат: 0091AAF5A599507BC7E6D39D2DFA052F9A Владелец: ФЕДЕРАЛЬНАЯ СЛУЖБА ГОСУДАРСТВЕННОЙ РЕГИСТРАЦИИ, КАДАСТРА И КАРТОГРАФИИ Действителен: с 16.09.2025 по 10.12.2026	инициалы, фамилия

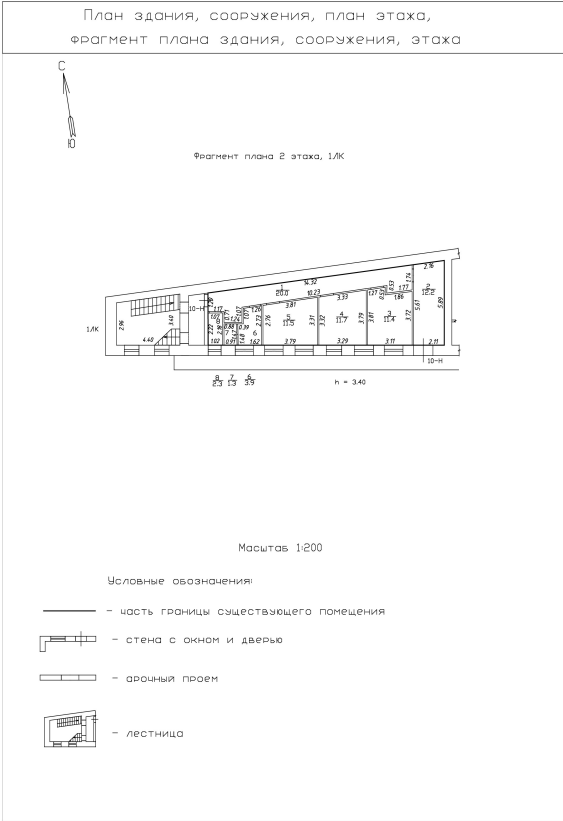
Выписка из Единого государственного реестра недвижимости об объекте недвижимости
Сведения о зарегистрированных правах

Помещение				
вид объекта недвижимости				
Лист № 1 раздела 2		Всего листов раздела 2: 1	Всего разделов: 3	Всего листов выписки: 4
26.11.2025г. № КУВИ-001/2025-215565970				
Кадастровый номер:		78:31:0001055:2929		
1	Правообладатель (правообладатели):	1.1	Санкт-Петербург	
	Сведения о возможности предоставления третьим лицам персональных данных физического лица:	1.1.1	данные отсутствуют	
2	Вид, номер, дата и время государственной регистрации права:	2.1	Собственность 78-78-89/117/2014-243 25.12.2014 15:01:00	
3	Сведения об осуществлении государственной регистрации сделки, права без необходимого в силу закона согласия третьего лица, органа:	3.1	данные отсутствуют	
4	Ограничение прав и обременение объекта недвижимости:	не зарегистрировано		
5	Договоры участия в долевом строительстве:	не зарегистрировано		
6	Заявленные в судебном порядке права требования:	данные отсутствуют		
7	Сведения о возможности предоставления третьим лицам персональных данных физического лица	данные отсутствуют		
8	Сведения о возражении в отношении зарегистрированного права:	данные отсутствуют		
9	Сведения о наличии решения об изъятии объекта недвижимости для государственных и муниципальных нужд:	данные отсутствуют		
10	Сведения о невозможности государственной регистрации без личного участия правообладателя или его законного представителя:	данные отсутствуют		
11	Правопритязания и сведения о наличии поступивших, но не рассмотренных заявлений о проведении государственной регистрации права (перехода, прекращения права), ограничения права или обременения объекта недвижимости, сделки в отношении объекта недвижимости:	отсутствуют		


полное наименование должности	 ДОКУМЕНТ ПОДПИСАН ЭЛЕКТРОННОЙ ПОДПИСЬЮ Сертификат: 0091AAF5A599507BC7E6D39D2DFA052F9A Владелец: ФЕДЕРАЛЬНАЯ СЛУЖБА ГОСУДАРСТВЕННОЙ РЕГИСТРАЦИИ, КАДАСТРА И КАРТОГРАФИИ Действителен: с 16.09.2025 по 10.12.2026	инициалы, фамилия

Выписка из Единого государственного реестра недвижимости об объекте недвижимости
План расположения помещения, машино-места на этаже (плане этажа)

Помещение			
вид объекта недвижимости			
Лист № 1 раздела 8	Всего листов раздела 8: 1	Всего разделов: 3	Всего листов выписки: 4
26.11.2025г. № КУВИ-001/2025-215565970			
Кадастровый номер: 78:31:0001055:2929		Номер этажа (этажей): 2	



Масштаб 1:200



ДОКУМЕНТ ПОДПИСАН
ЭЛЕКТРОННОЙ ПОДПИСЬЮ

Сертификат: 0091AAF5A599507BC7E6D39D2DFA052F9A
Владелец: ФЕДЕРАЛЬНАЯ СЛУЖБА ГОСУДАРСТВЕННОЙ
РЕГИСТРАЦИИ, КАДАСТРА И КАРТОГРАФИИ
Действителен: с 16.09.2025 по 10.12.2026

полное наименование должности	инициалы, фамилия
-------------------------------	-------------------



17.09.2020 № ЭСКЛ/16-01/19973
На № 04-25-19218/20-0-0 от 01.09.2020

Публичное акционерное общество
«Россети Ленэнерго»
196247, г. Санкт-Петербург, пл. Конституции, д. 1
тел. 8 (800) 220-0-220, факс: 8 (812) 494-32-54
e-mail: office@lenenergo.ru
www.lenenergo.ru

И.о. начальника
Управления приватизации и
арендных отношений
СПб ГКУ «Имущество
Санкт-Петербурга»
Т.Ю. Дрик

ул. Новгородская,
д. 20, лит. А, пом. 2Н,
Санкт-Петербург, 191144

gku@commim.spb.ru

Копия:
Генеральному директору
ООО «Жилкомсервис № 2
Центрального района»
В.В. Кожину

ул. Достоевского, д. 5,
Санкт-Петербург, 191002

cn2@zhilkomservice.ru

Уважаемая Татьяна Юрьевна!

В ответ на Ваше обращение от 10.09.2020 вх. № ЛЭ/01-02/15185 ПАО «Россети Ленэнерго» зарегистрирована заявка от 16.09.2020 № 20-527047 о восстановлении (переоформлении) документов о технологическом присоединении в отношении энергопринимающих устройств (далее – ЭПУ) объекта «нежилое помещение», расположенного по адресу: Санкт-Петербург, Ломоносова ул., д. 14, лит. Л, помещение 10Н (далее – Объект).

В соответствии с абзацем третьим пункта 4 статьи 26 Федерального закона от 26.03.2003 № 35-ФЗ «Об электроэнергетике» сетевая организация или иной владелец объектов электросетевого хозяйства, к которым в надлежащем порядке технологически присоединены ЭПУ, по требованию собственника или иного

СПб ГКУ «Имущество СПб»
№ 04-25-48872/20-0-0
от 18.09.2020



законного владельца ЭПУ или объектов электроэнергетики в установленные законодательством Российской Федерации сроки обязаны предоставить или составить документы, подтверждающие технологическое присоединение и (или) разграничение балансовой принадлежности объектов электроэнергетики и ответственности сторон за нарушение правил эксплуатации объектов электросетевого хозяйства.

В данном случае технологическое присоединение ЭПУ Объекта осуществлено через электрические сети здания, расположенного по адресу: Санкт-Петербург, Ломоносова ул., д. 14, лит. Л.

Таким образом, в силу вышеприведенного нормативного положения обязанность по оформлению и выдаче в отношении ЭПУ Объекта документов о технологическом присоединении лежит на балансодержателе электрических сетей здания, через которые технологически присоединены ЭПУ Объекта.

Порядок, сроки оформления и выдачи таких документов установлены в разделе VIII Правил технологического присоединения ЭПУ потребителей электрической энергии, объектов по производству электрической энергии, а также объектов электросетевого хозяйства, принадлежащих сетевым организациям и иным лицам, к электрическим сетям, утвержденных постановлением Правительства Российской Федерации от 27.12.2004 № 861 (далее – Правила).

Форма акта об осуществлении технологического присоединения, в соответствии с которой должен быть переоформлен акт в отношении ЭПУ Объекта, представлена в Приложении № 1 к вышеуказанным Правилам.

Учитывая изложенное, в целях получения документов о технологическом присоединении в отношении ЭПУ Объекта Вам необходимо обратиться к балансодержателю электрических сетей здания, через которые технологически присоединены ЭПУ Объекта.

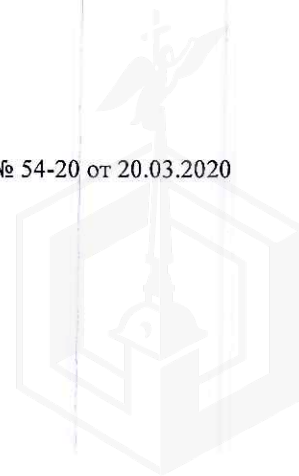
Представитель ПАО «Россети Ленэнерго»
по доверенности

И.С. Юркова

Исп. Викторова Е. С.
8-800-220-0-220
Вх. № 20-527047
Вх. № ЛЭ/01-02/15185

Представитель ПАО «Россети Ленэнерго» действует на основании доверенности № 54-20 от 20.03.2020

Документ подписан электронной подписью
Юркова Ирина Сергеевна
Сертификат: 02464B910008ACBB85483008B27BCA098A
Дата подписания: 17.09.2020
Действителен: с 30.07.2020 по 30.10.2021



Санкт-Петербургское государственное казенное учреждение
«Имущество Санкт-Петербурга»
Отдел проведения проверок и обследований
земельных участков и объектов нежилого фонда

Акт обследования объекта нежилого фонда

г. Санкт-Петербург

«27» октября 2025 г.

1. Адрес: г. Санкт-Петербург, ул. Ломоносова, д. 14, лит. Л, пом. 10-Н.
2. Площадь: 74,3 кв. м.
3. Этаж: 2
4. Вход: 1 общий со двора, 1 отдельный со двора
5. Кадастровый номер: 78:31:0001055:2929
6. Состояние: удовлетворительное
7. Элементы благоустройства: визуально выявлены элементы электроснабжения, отопления, водоснабжения, канализации
8. Обследование проводилось с использованием документов технического и кадастрового учета: поэтажный план из выписки ЕГРН от 03.10.2025г г.
9. В результате обследования объекта нежилого фонда установлено:
Помещение не используется свободно от имущества третьих лиц, захламлено.
Лестница, ведущая к отдельному входу со двора демонтирована (фото №2,3)
Визуально выявлены перепланировки:
В ч.п.8 зашит/заложен оконный проем (фото №1,21)
В ч.п.2 зашит/заложен дверной проем (отдельный вход со двора) (фото №9-11)

Фотофиксация произведена на фотоаппарат Nikon COOLPIX AW130 № 04-5476

Лицо, ответственное за обеспечение доступа:

Приложение: материалы фотофиксации на 4 л.

Инспектор по обследованию ЗУ
отдела проведения проверок и обследований
земельных участков и объектов нежилого фонда
СПб ГКУ «Имущество Санкт-Петербурга»

Туркин М.Ю.
(ФИО)



**Санкт-Петербургское государственное казенное учреждение
«Имущество Санкт-Петербурга»
Отдел проведения проверок и обследований
земельных участков и объектов нежилого фонда**

Акт осмотра объекта нежилого фонда от 27.10.2025, расположенного по адресу:
г. Санкт-Петербург, ул. Ломоносова, д. 14, лит. Л, пом. 10-Н.

Фото №1



Фото №2



Фото №3 (отдельный со двора)




Фото №4 (общий со двора)



Фото №5 (вход в помещение)



Фото №6 (ч.п.1)



**Санкт-Петербургское государственное казенное учреждение
«Имущество Санкт-Петербурга»
Отдел проведения проверок и обследований
земельных участков и объектов нежилого фонда**

Акт осмотра объекта нежилого фонда от 27.10.2025, расположенного по адресу:
г. Санкт-Петербург, ул. Ломоносова, д. 14, лит. Л, пом. 10-Н.

Фото №7 (ч.п.1)



Фото №8 (ч.п.1)



Фото №9 (ч.п.2)



Фото №10 (ч.п.2)



Фото №11 (ч.п.2)



Фото №12 (ч.п.2)



**Санкт-Петербургское государственное казенное учреждение
«Имущество Санкт-Петербурга»
Отдел проведения проверок и обследований
земельных участков и объектов нежилого фонда**

Акт осмотра объекта нежилого фонда от 27.10.2025, расположенного по адресу:
г. Санкт-Петербург, ул. Ломоносова, д. 14, лит. Л, пом. 10-Н.

Фото №13 (ч.п.3)



Фото №14 (ч.п.3)



Фото №15 (ч.п.4)



Фото №16 (ч.п.4)



Фото №17 (ч.п.5)



Фото №18 (ч.п.5)



**Санкт-Петербургское государственное казенное учреждение
«Имущество Санкт-Петербурга»
Отдел проведения проверок и обследований
земельных участков и объектов нежилого фонда**

Акт осмотра объекта нежилого фонда от 27.10.2025, расположенного по адресу:
г. Санкт-Петербург, ул. Ломоносова, д. 14, лит. Л, пом. 10-Н.

Фото №19 (ч.п.6)



Фото №20 (ч.п.7)



Фото №21 (ч.п.8)



Фото №22 (ч.п.8)





ПРАВИТЕЛЬСТВО САНКТ-ПЕТЕРБУРГА
КОМИТЕТ ПО ГОСУДАРСТВЕННОМУ
КОНТРОЛЮ, ИСПОЛЬЗОВАНИЮ
И ОХРАНЕ ПАМЯТНИКОВ ИСТОРИИ
И КУЛЬТУРЫ

САНКТ-ПЕТЕРБУРГСКОЕ
ГОСУДАРСТВЕННОЕ КАЗЕННОЕ
УЧРЕЖДЕНИЕ
"ЦЕНТР ИНФОРМАЦИОННОГО
ОБЕСПЕЧЕНИЯ ОХРАНЫ ОБЪЕКТОВ
КУЛЬТУРНОГО НАСЛЕДИЯ"
(СПб ГКУ ЦИОООН)

ул. Зодчего Росси, д. 1-3, литера А, помещ. 23-Н,
Санкт-Петербург, 191023
тел. (812) 417-22-30

<http://ciooon.kgiop.gov.spb.ru>

Email: ciooon@kgiop.gov.spb.ru

ОКПО 13826090 ОГРН 1129847027530

ИНН/КПП 7840482916/784001001

**Заместителю директора СПб ГКУ
«Имущество Санкт-Петербурга»**

Очкивской О.С.

№01-43-25429/25-0-1 от 06.10.2025

№ 01-43-25429/25-0-0 от 06.10.2025

На № 04-07-23770/25-0-0 от 06.10.2025

На Ваше обращение сообщаем, что объект по адресу **г. Санкт-Петербург, улица Ломоносова, дом 14, литера Л** не относится к числу объектов (выявленных объектов) культурного наследия.

Объект расположен в границах зон охраны объектов культурного наследия на территории Санкт-Петербурга: единой охранной зоне (участок ООЗ(31)).

Требования по сохранению исторических зданий* и режим использования земель в границах зон охраны объектов культурного наследия на территории Санкт-Петербурга установлены Законом Санкт-Петербурга от 19.01.2009 N 820-7 (в редакции, вступившей в силу 26.02.2025) «О границах объединенных зон охраны объектов культурного наследия, расположенных на территории Санкт-Петербурга, режимах использования земель и требованиях к градостроительным регламентам в границах указанных зон».

*Историческое здание - здание, строение, сооружение, не являющееся объектом (выявленным объектом) культурного наследия, относящееся к следующим историческим периодам: в зонах охраны объектов культурного наследия, расположенных в исторически сложившихся центральных районах Санкт-Петербурга, а также в Невском районе Санкт-Петербурга, - построенное до 1917 г. (здесь и далее год постройки включительно), за исключением ценных средовых объектов, ценных рядовых объектов; в зонах охраны объектов культурного наследия, расположенных за пределами исторически сложившихся центральных районов Санкт-Петербурга (за исключением Невского района Санкт-Петербурга), - построенное до 1957 г., деревянное 1-2-этажное здание, строение, сооружение, построенное до 1917 г. (год постройки определяется в соответствии с учетно-технической документацией об объектах государственного технического учета и технической инвентаризации).

**Начальник отдела информации об
объектах культурного наследия и
режимах зон охраны**



ДОКУМЕНТ ПОДПИСАН
ЭЛЕКТРОННОЙ ПОДПИСЬЮ

Сертификат 6A7E63645C497806FD6B096CDBA48388
Владелец Коробкова Елена Валентиновна
Действителен с 12.02.2025 по 08.05.2026

Е.В. Коробкова

Сырцова Е.П.
(812) 417-43-46

22. 10. 2025



МЧС РОССИИ

**ГЛАВНОЕ УПРАВЛЕНИЕ
МИНИСТЕРСТВА РОССИЙСКОЙ ФЕДЕРАЦИИ
ПО ДЕЛАМ ГРАЖДАНСКОЙ ОБОРОНЫ,
ЧРЕЗВЫЧАЙНЫМ СИТУАЦИЯМ И ЛИКВИДАЦИИ
ПОСЛЕДСТВИЙ СТИХИЙНЫХ БЕДСТВИЙ
ПО Г. САНКТ-ПЕТЕРБУРГУ
(Главное управление МЧС России
по г. Санкт-Петербургу)**

ул. Большая Морская, д. 40, лит. А
г. Санкт-Петербург, 190031
тел. (812) 718-25-05, факс (812) 571-53-34
15.10.2025 № **ИБ-130-14540**

На № 04-21-24220/25-0-0 от 10.10.2025

**Заместителю директора
СПб ГКУ «Имущество
Санкт-Петербурга»**

Очкивской О.С.

**ул. Новгородская, д. 20, лит. А,
Санкт-Петербург, 191124**

О предоставлении учетных данных

Уважаемая Ольга Сергеевна!

Главное управление МЧС России по г. Санкт-Петербургу на Ваш запрос сообщает, что по итогам инвентаризации защитных сооружений гражданской обороны 2024 года, проведенной в соответствии с Постановлением Правительства Санкт-Петербурга от 28.10.2024 №926, объект недвижимости, расположенный по адресу: Санкт-Петербург, ул. Ломоносова, д. 14, лит. Л, пом. 10-Н, не является защитным сооружением гражданской обороны.

**Заместитель начальника Главного управления
(по гражданской обороне и защите населения)**

Е.В. Цыганов



**ДОКУМЕНТ ПОДПИСАН
ЭЛЕКТРОННОЙ ПОДПИСЬЮ**

00BC7128349BF0436808A8DF9D9B228012
Владелец: Цыганов Егор Вячеславович
Действителен с 14.07.2025 по 07.10.2026

**Петроченков Сергей Владимирович
8 (812) 247-09-95**

**СПб ГКУ «Имущество СПб»
№ 04-21-55313/25-0-0
от 23.10.2025**

